



แผนพัฒนาท้องถิ่น
(พ.ศ. 2566 – 2570) ทบทวน ฉ.1 (ครั้งที่1/2565)
องค์การบริหารส่วนตำบลเสือเพลิง

องค์การบริหารส่วนตำบลเสือเพลิง
อำเภอกุมภวาปี จังหวัดอุดรธานี



ประกาศองค์การบริหารส่วนตำบลเสอเพลอ

เรื่อง การใช้แผนพัฒนาท้องถิ่น (2566 – 2570) ทบพวน ฉ.1 (ครั้งที่1/2565)

ประจำปีงบประมาณ พ.ศ. 2565

.....

ตามหนังสือกระทรวงมหาดไทย ด่วนที่สุด ที่มท 0810.3/ว 7467 ลงวันที่ 14 ธันวาคม 2563 เรื่อง แนวทางการจัดทำแผนพัฒนาขององค์กรปกครองส่วนท้องถิ่น (พ.ศ. 2566 – 2570) นั้น

บัดนี้ องค์การบริหารส่วนตำบลเสอเพลอ ได้จัดทำแผนพัฒนาท้องถิ่น (พ.ศ. 2566 – 2570) ทบพวน ฉ.1 (ครั้งที่ 1/2565) เสร็จเรียบร้อยแล้ว ซึ่งเป็นไปตามระเบียบกระทรวงมหาดไทยว่าด้วยการจัดทำแผนพัฒนาขององค์กรปกครองส่วนท้องถิ่น พ.ศ. 2548 และแก้ไขเพิ่มเติม (ฉบับที่ 3) พ.ศ. 2561 ข้อ 5 และ ข้อ 17

จึงประกาศมาให้ทราบโดยทั่วกัน

ประกาศ ณ วันที่ 12 กรกฎาคม พ.ศ. 2565

(ลงชื่อ)

(นายอภิศักดิ์ พรหมโท)

นายกองค์การบริหารส่วนตำบลเสอเพลอ

คำนำ

อ้างถึง ระเบียบสำนักนายกรัฐมนตรีว่าด้วยการบริหารงานเชิงพื้นที่แบบบูรณาการ พ.ศ.2560 ข้อ 7

กำหนดให้แผนพัฒนาจังหวัด แผนพัฒนาภูมิภาคจังหวัด และแผนพัฒนาภาคมีระยะเวลาห้าปี , หนังสือกระทรวงมหาดไทย ด่วนที่สุด ที่มท 0810.3/ว 7467 ลงวันที่ 14 ธันวาคม 2563 เรื่อง แนวทางการจัดทำแผนพัฒนาขององค์กรปกครองส่วนท้องถิ่น (พ.ศ. 2566 – 2570) ขององค์กรปกครองส่วนท้องถิ่น และ ระเบียบกระทรวงมหาดไทยว่าด้วยการจัดทำแผนพัฒนาขององค์กรปกครองส่วนท้องถิ่น พ.ศ.2548 และ ที่แก้ไขเพิ่มเติมจนถึงปัจจุบัน พ.ศ.2561 นั้น

จากสภาพการพัฒนาของท้องถิ่นตั้งแต่อดีตถึงปัจจุบัน แผนพัฒนาสามารถพิสูจน์ให้เห็นถึงระบบการพัฒนาที่ทำให้บรรลุวัตถุประสงค์และเป้าหมายที่ใดกำหนดไว้ โดยดำเนินการตามนโยบายของ ผู้บริหารท้องถิ่นที่ได้วางนโยบายไว้อย่างมีประสิทธิภาพ มีระบบการบริการที่ชัดเจนและยึดถือนโยบาย การพัฒนาในระดับต่าง ๆ ตลอดจนพัฒนาแนวทางการแก้ไขปัญหาที่เกิดขึ้นในท้องถิ่น และการตอบสนอง ความต้องการของประชาชน ประกอบกับศักยภาพของท้องถิ่นที่มีอยู่และขีดความสามารถของอัตรากำลัง เจาหน้าที่และงบประมาณ ทั้งนี้เพื่อก่อให้เกิดการพัฒนาที่ต่อเนื่องและสามารถบรรลุจุดมุ่งหมายที่วางไว้องค์การบริหารส่วนตำบลเสอเพลอในฐานะเป็น หน่วยงานการบริหารราชการส่วนท้องถิ่น ได้เห็นความสำคัญและประโยชน์ ในการวางแผนพัฒนาจึงได้จัดทำแผนพัฒนาท้องถิ่น (พ.ศ. 2566- 2570) ทบทวน ฉ.1 (ครั้งที่ 1/2565) ขึ้น โดยมีจุดมุ่งหมายเพื่อใช้เป็นกรอบในการกำหนดทิศทางการพัฒนาขององค์การบริหารส่วนตำบลใหม่ไป สู่สภาพการณ์อันพึงประสงค์ได้อย่างเท่าทัน กับการเปลี่ยนแปลงโดยสามารถจัดสรรทรัพยากรที่มีอยู่อย่างจำกัดได้อย่างมีประสิทธิภาพ สามารถที่จะแก้ไขปัญหา ตอบสนองความต้องการของประชาชนในท้องถิ่นและนโยบายในระดับต่างๆได้ ในการจัดทำแผนพัฒนาท้องถิ่น (พ.ศ. 2566- 2570) ฉบับนี้ได้พิจารณาให้ครอบคลุมถึงขอบเขต และภาระหน้าที่ความรับผิดชอบขององค์การบริหารส่วนตำบลเสอเพลอ ในการพัฒนาด้านโครงสร้างพื้นฐาน เศรษฐกิจ สังคม สิ่งแวดล้อม และการจัดการทรัพยากรธรรมชาติ อันจะส่งผลให้เกิดการพัฒนาท้องถิ่นไปสู่จุดมุ่งหมายที่วางไว้ โดยได้จัดทำขึ้นด้วยความร่วมมือ และการช่วยเหลือเป็นอย่างดีจากคณะกรรมการสนับสนุนการจัดทำแผนพัฒนาองค์การบริหารส่วนตำบลเสอเพลอ คณะกรรมการพัฒนาองค์การบริหารส่วนตำบลเสอเพลอ สมาชิกสภาองค์การบริหารส่วนตำบลเสอเพลอ หน่วยงาน ต่าง ๆ ที่เกี่ยวข้อง ตลอดจนผู้นำชุมชน ประชาชนในเขตองค์การบริหารส่วนตำบลเสอเพลอ ในการรวบรวมปัญหา ความต้องการ ศักยภาพ และเสนอแนะแนวทางการจัดทำแผนพัฒนา การให้ข้อมูลประกอบทั้งทางแผนชุมชน แต่ละหมู่บ้าน ทำให้การจัดทำแผนพัฒนาท้องถิ่น ดังกล่าว ขององค์การบริหารส่วนตำบลเสอเพลอ ได้สำเร็จลุล่วงด้วยดี องค์การบริหารส่วนตำบลเสอเพลอ จึงขอขอบคุณมา ณ โอกาสนี้

องค์การบริหารส่วนตำบลเสอเพลอ

คณะผู้บริหารองค์การบริหารส่วนตำบลเสอเพลอ

สารบัญ

หน้า
บทนำ

ส่วนที่ 1 สภาพทั่วไปและข้อมูลพื้นฐาน

1. ด้านกายภาพ	1
2. ด้านการเมือง/การปกครอง	3
3. ประชากร	5
4. สภาพทางสังคม	6
5. ระบบบริการพื้นฐาน	7
6. ระบบเศรษฐกิจ	7
7. ศาสนา ประเพณี วัฒนธรรม	9
8. ทรัพยากรธรรมชาติ	10
9. อื่น ๆ (ถ้ามีระบุด้วย)	

ส่วนที่ 2 ยุทธศาสตร์องค์กรปกครองส่วนท้องถิ่น

1. ความสัมพันธ์ระหว่างแผนพัฒนาระดับมหภาค	11
2. ยุทธศาสตร์ขององค์กรปกครองส่วนท้องถิ่น	52
3. การวิเคราะห์เพื่อพัฒนาท้องถิ่น	61

ส่วนที่ 3 การนำแผนพัฒนาท้องถิ่นไปสู่การปฏิบัติ

1. ยุทธศาสตร์การพัฒนาและแผนงาน	67
2. บัญชีโครงการพัฒนาท้องถิ่น	68

ส่วนที่ 4 การติดตามและประเมินผล

1. การติดตามและประเมินผลยุทธศาสตร์	183
2. การติดตามและประเมินผลโครงการ	185
3. สรุปผลการพัฒนาท้องถิ่น	187
4. ข้อเสนอแนะในการจัดทำแผนพัฒนาท้องถิ่นในอนาคต	188

แผนพัฒนาท้องถิ่น (พ.ศ. 2566-2570) ทบพวน ฉ.1 (ครั้งที่/2565)

องค์การบริหารส่วนตำบลเสอเพลอ อำเภอกุมภวาปี จังหวัดอุดรธานี

ส่วนที่ 1 สภาพทั่วไปและข้อมูลพื้นฐาน

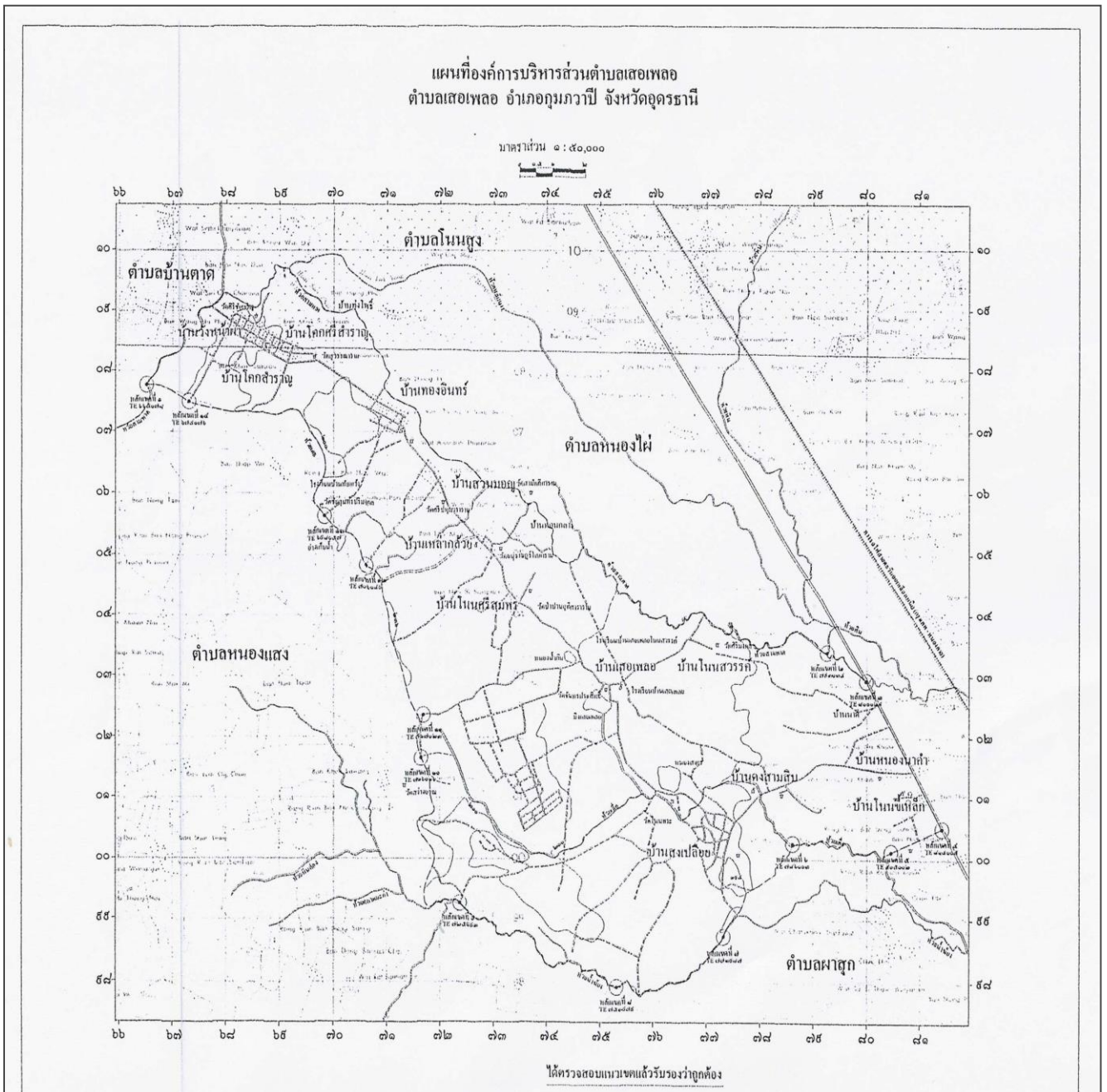
1 ด้านกายภาพ

1.1 ที่ตั้งของหมู่บ้านหรือชุมชนหรือตำบล

- ลักษณะที่ตั้ง

องค์การบริหารส่วนตำบลเสอเพลอ สำนักงานที่ทำการตั้งอยู่ เลขที่ 169 หมู่ที่ 9 ตำบลเสอเพลอ อำเภอกุมภวาปี จังหวัดอุดรธานี รหัสไปรษณีย์ 41370 อยู่ทิศเหนือของอำเภอ กุมภวาปี อยู่ห่างจากอำเภอกุมภวาปี เป็นระยะทางประมาณ 23 กิโลเมตร และอยู่ห่างจากจังหวัดอุดรธานี เป็นระยะทางประมาณ 32 กิโลเมตร ตามทางหลวงหมายเลข 2

แผนที่



1.2 ลักษณะภูมิประเทศ

องค์การบริหารส่วนตำบลเสอเพลอ มีอาณาเขตติดต่อดังนี้

ทิศเหนือ ติดต่อกับ อำเภอเมือง จังหวัดอุดรธานี
 ทิศใต้ ติดต่อกับ ตำบลพันดอน อำเภอกุมภวาปี จังหวัดอุดรธานี
 ทิศตะวันออก ติดต่อกับ ตำบลผาสุก อำเภอกุมภวาปี จังหวัดอุดรธานี
 ทิศตะวันตก ติดต่อกับ อำเภอหนองแสง จังหวัดอุดรธานี

เนื้อที่

- องค์การบริหารส่วนตำบลเสอเพลอ มีเนื้อที่ทั้งหมดประมาณ 58.56 ตารางกิโลเมตร หรือประมาณ 37,648 ไร่

1.3 ลักษณะภูมิอากาศ

ลักษณะภูมิอากาศของตำบลเสอเพลอ ไม่ร้อนจัด ไม่หนาวจัด เพราะอยู่ในเขตอิทธิพลของลม มรสุม มี ๓ ฤดู

ฤดูร้อน	เริ่มตั้งแต่	เดือนมีนาคม	-	เดือนพฤษภาคม
ฤดูฝน	เริ่มตั้งแต่	เดือนมิถุนายน	-	เดือนตุลาคม
ฤดูหนาว	เริ่มตั้งแต่	เดือนพฤศจิกายน	-	เดือนกุมภาพันธ์

ตำบลเสอเพลอมีการเปลี่ยนแปลงของสภาพภูมิอากาศตามฤดูกาล ในฤดูร้อนจะมีอุณหภูมิประมาณ 35-40 องศาเซลเซียส ฤดูฝน 26-35 องศาเซลเซียส และฤดูหนาวจะมีอุณหภูมิ ประมาณ 15-35 องศาเซลเซียส

1.4 ลักษณะของดิน

ประเภทที่ 1 ดินบริเวณลูกคลื่นลอนลาด เป็นดินลึกมีการระบายน้ำปานกลาง ความสามารถให้น้ำซึมผ่านปานกลาง เนื้อดินชั้นล่างเป็นดินร่วนเหนียวปนดินทราย มีปริมาณอินทรีย์วัตถุต่ำ ถึงต่ำมาก ระดับความอุดมสมบูรณ์ของดินต่ำ ควรจัดเป็นพื้นที่เพาะปลูกอย่างถาวร โดยทั่วไปเหมาะสมในการปลูกป่า หรือปลูกพืชไร่ หรือผลไม้ต่าง ๆ แต่ควรเลือกชนิดของพืชที่ปลูกให้เหมาะสม เช่น ผัก, ถั่วต่างๆ อ้อย นอกจากนี้จะมีการใส่ปุ๋ยในอัตราที่เหมาะสมและมีการจัดการที่ดีแล้ว ต้องมีมาตรการในการอนุรักษ์ดินที่ดีอีกด้วย เช่น การปลูกพืชตามแนวระดับและการทำขั้นบันได หรือคันดินในบริเวณที่อาศัยน้ำฝนสำหรับการเพาะปลูก เพราะมักประสบภาวะแห้งแล้ง

ประเภทที่ 2 ดินบริเวณที่ราบลุ่ม เป็นดินลึกมีการระบายน้ำเร็ว ความสามารถให้น้ำซึมผ่านช้า เนื้อดินชั้นบนเป็นดินร่วนปนทราย ดินชั้นล่างเป็นดินร่วนเหนียวปนทรายถึงดินเหนียวปนทราย มีปริมาณอินทรีย์วัตถุ ค่อนข้างต่ำถึงต่ำมาก ระดับความสมบูรณ์ต่ำเหมาะสำหรับปลูกข้าวในฤดูฝนจากสภาพพื้นดินของตำบลว่าพื้นที่ทางด้านตะวันตกของตำบล ตั้งแต่ทิศเหนือจดทิศใต้จะพบดินประเภทที่ 1 ซึ่งครอบคลุมพื้นที่ส่วนใหญ่ในหมู่ที่ 11,18,15,13,5,6,3,10,2,9,19 และ 14 บางส่วนในหมู่ที่ 1,4,12,7,8 และ 17 ส่วนดินประเภทที่ 2 ซึ่งอยู่ทางตะวันออกของตำบล ตั้งแต่ทิศเหนือจดทิศใต้ ซึ่งเป็นพื้นที่บริเวณริมฝั่งลำห้วยสามพาดและห้วยน้ำซ้อย พบในพื้นที่ส่วนใหญ่ของหมู่ที่ 1,16,12,7,17 และ 8 บางส่วนในหมู่ที่ 3,5,6,2,9,19และ 4

1.5 ลักษณะของแหล่งน้ำ - ลำห้วย 11 แห่ง

- | | |
|------------------|-------------------------|
| 1. ลำห้วยน้ำซ้อย | 4. ลำห้วยคำบาก |
| 2. ลำห้วยสามพาด | 5. ลำห้วยน้ำลอด |
| 3. ลำห้วยเตือ | 6. ลำห้วยโปรงหินเหล็กไฟ |

7. ลำห้วยผักขา

8. ลำห้วยเตย

9. ลำห้วยลูปูน

10.ลำห้วยกุดแคน

11.ลำห้วยหนองแดง

- หนองน้ำ , ลำคลอง , สระน้ำสาธารณะ (มีตามหมู่บ้าน)

1.6 ลักษณะของไม้และป่าไม้

- พื้นที่ไม้ผลไม่ยืนต้น ส่วนใหญ่ปลูกแบบสวนภายในหลังบ้านในปริมาณไม่มากนัก ได้แก่ มะม่วง มะขาม มี 0.79 % ของพื้นที่ทั้งหมดโดยประมาณ

- ไม้ผลและไม้ยืนต้น สามารถปลูกได้เช่น ขนุน มะม่วง ฝรั่ง ชมพู

- พื้นที่ป่าสงวนแห่งชาติ ได้แก่ พื้นที่ทางตะวันตกเฉียงเหนือของตำบลในหมู่บ้าน คิดเป็น 28.60 % ของพื้นที่ทั้งหมดโดยประมาณ

2. ด้านการเมือง/การปกครอง

2.1 เขตการปกครอง ตำบลเสอเพลอ มีจำนวน 19 หมู่บ้าน ดังนี้

หมู่ที่	บ้าน
1	บ้านสงเปลือย
2	บ้านเสอเพลอ
3	บ้านเหล่ากล้วย
4	บ้านโนนขี้เหล็ก
5	บ้านทองอินทร์
6	บ้านสวนมอญ
7	บ้านโนนสวรรค์
8	บ้านโคกศรีสำราญ
9	บ้านสงเปลือย
10	บ้านโนนศรีสมพร
11	บ้านวังหน้าผา
12	บ้านดงสามสิบ
13	บ้านทองอินทร์
14	บ้านหนองนาคำ
15	บ้านโคกศรีสำราญ
16	บ้านสงเปลือย
17	บ้านโคกศรีสำราญ
18	บ้านวังหน้าผา
19	บ้านสงเปลือย
รวมทั้ง 19 หมู่บ้าน	

2.2 การเลือกตั้ง การสรรหาตามระเบียบกฎหมายกำหนด

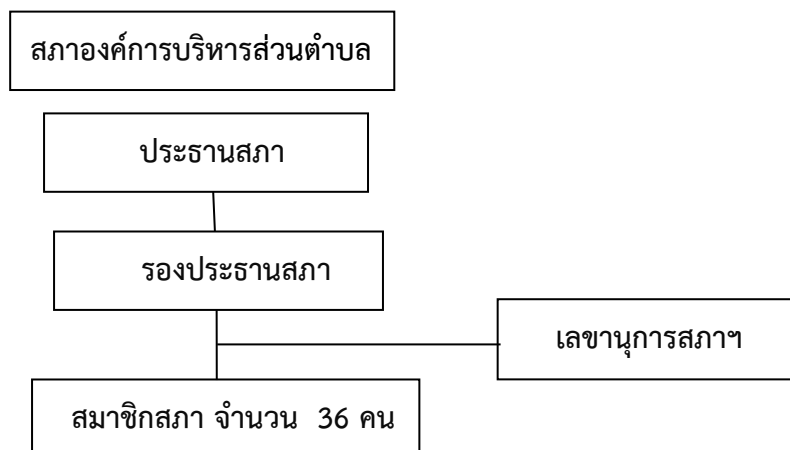
โครงสร้างและอัตรากำลังการบริหารงานขององค์การบริหารส่วนตำบล

องค์การบริหารส่วนตำบลเสอเพลอ ประกอบด้วยองค์กร 2 องค์กร คือ สภาองค์การบริหาร-
ส่วนตำบล และ ฝ่ายผู้บริหาร

สมาชิกสภาองค์การบริหารส่วนตำบล ทำหน้าที่เป็นฝ่ายนิติบัญญัติ ประกอบด้วยสมาชิกสภาองค์การบริหาร
ส่วนตำบล ที่มาจากการเลือกตั้งจากประชาชนในเขตองค์การบริหารส่วนตำบล จำนวน 19 คน อยู่ในตำแหน่ง
คราวละ 4 ปี และเลขานุการสภา ฯ จำนวน 1 คน เลือกจากการประชุมสภา ซึ่งจะเป็นปลัดองค์การบริหารส่วน
ตำบลหรือสมาชิกสภาองค์การบริหารส่วนตำบล ก็ได้

นายกองค์การบริหารส่วนตำบล มาจากการเลือกตั้งจากประชาชนในเขตองค์การบริหารส่วนตำบลโดยตรง
อยู่ในตำแหน่งคราวละ 4 ปี ทำหน้าที่บริหารราชการขององค์การบริหารส่วนตำบลตามกฎหมาย นายกองค์การบริหาร
ส่วนตำบลแต่งตั้งรองนายกองค์การบริหารส่วนตำบล ซึ่งมีไม่ใช่สมาชิกองค์การบริหารส่วนตำบล เป็นผู้ช่วยเหลือในการบริหาร
ราชการขององค์การบริหารส่วนตำบล จำนวน 2 คน และอาจแต่งตั้ง เลขานุการนายกองค์การบริหารส่วนตำบล
จำนวน 1 คน

แผนภูมิแสดงสายการบริหารงานขององค์การบริหารส่วนตำบลในส่วนของสภาฯ



อำนาจหน้าที่ของสภาองค์การบริหารส่วนตำบลเสอเพลอ

- ให้ความเห็นชอบแผนพัฒนาองค์การบริหารส่วนตำบล เพื่อเป็นแนวทางในการบริหารกิจการของ อบต.
- พิจารณาและให้ความเห็นชอบร่างข้อบัญญัติองค์การบริหารส่วนตำบล ร่างข้อบัญญัติงบประมาณรายจ่ายประจำปี
ร่างข้อบัญญัติงบประมาณรายจ่ายเพิ่มเติม และ อื่นๆที่ ระเบียบกฎหมายกำหนด
- ควบคุมการปฏิบัติงานของนายกองค์การบริหารส่วนตำบล ให้เป็นไปตามกฎหมาย นโยบาย แผนพัฒนาองค์การ
บริหารส่วนตำบล ข้อบัญญัติ ระเบียบ และข้อบังคับของทางราชการ

อำนาจหน้าที่ของนายกองค์การบริหารส่วนตำบล

1. กำหนดนโยบายโดยไม่ขัดต่อกฎหมาย และรับผิดชอบในการบริหารราชการขององค์การ บริหารส่วนตำบล
ให้เป็นไปตามกฎหมาย นโยบาย แผนพัฒนาองค์การบริหารส่วนตำบล ข้อบัญญัติ ระเบียบ และข้อบังคับของทาง
ราชการ
2. สั่ง อนุญาต และอนุมัติเกี่ยวกับราชการขององค์การบริหารส่วนตำบล

3. แต่งตั้งและถอดถอนรองนายกองค์การบริหารส่วนตำบลและเลขานุการนายกองค์การบริหารส่วนตำบล
4. วางระเบียบเพื่อให้งานขององค์การบริหารส่วนตำบลเป็นไปด้วยความเรียบร้อย
5. รักษาการให้เป็นไปตามข้อบัญญัติองค์การบริหารส่วนตำบล
6. ปฏิบัติหน้าที่อื่นตามที่บัญญัติไว้ในพระราชบัญญัตินี้และกฎหมายอื่น

3. ประชากร

3.1 ข้อมูลประชากรตำบลเสอเพลอ รายละเอียดดังนี้

- มีทั้งหมด 19 หมู่บ้าน จำนวนครัวเรือนทั้งสิ้น 3,526 ครัวเรือน - จำนวนประชากรทั้งหมด 11,867 คน
- รายละเอียดดังนี้ - ชาย 5,889 คน หญิง 5,978 คน

หมู่ที่	บ้าน	จำนวนประชากร			จำนวนครัวเรือน	ชื่อผู้นำ	สมาชิกสภา อบต.
		ชาย	หญิง	รวม			
1	บ้านสงเปลือย	440	477	917	254	นายทรงศักดิ์ สุวรรณภักดี	นายสันต์ หงชาบาล
2	บ้านเสอเพลอ	275	276	551	156	นายบัญชา พรหมสิทธิ์	นายเสถียร แดนเงิน
3	บ้านเหล่ากล้วย	392	410	802	233	นายกิตติ นาทันตอง	นายถวิล อินทะโสม (ประธานสภา)
4	บ้านโนนซี้เหล็ก	156	171	327	106	นายประดิษฐ์ อุดชาชน	นายกิตติ ศรีหาโคตร
5	บ้านทองอินทร์	452	466	918	249	นายพิชัย วงคะฮาด	นางสุพัตรา พิพิธ
6	บ้านสวนมอญ	333	311	644	193	นายวิหวัศ แสงลี	นายบัวเรียน พาสี
7	บ้านโนนสวรรค์	186	182	368	115	นายคำพูน วันยาว	นายชูศักดิ์ แสนเสนา
8	บ้านโคกศรีสำราญ	348	334	682	209	นายสมจิตร มูลตลาด	นางพุ่มวัน ศิริเลี้ยง
9	บ้านสงเปลือย	333	338	671	197	นายวิชัย พรหมโท	นายฤกษ์ แก้วเจริญ
10	บ้านโนนศรีสมพร	290	273	523	166	นายโยคิน มะเตือป่า	นายยอดชาย วังตะพันธ์
11	บ้านวังหน้าผา	338	326	664	241	นายสนั่น ชูพรหมวงศ์	นายอนุศักดิ์ พุทธสา
12	บ้านดงสามสิบ	356	362	718	205	นายสมยศ โอ่งยากุล	นายอุทัย วงศ์เสน
13	บ้านทองอินทร์	371	333	704	202		นายสุรเดช ชื่นโพธิ์
14	บ้านหนองนาคำ	156	161	317	118	นางรัศมีดารา พันธโยศรี	นายรักพงษ์ ไชยสาส์น
15	บ้านโคกศรีสำราญ	244	281	525	159	นายโยธิน วิเศษวุธ	นายนพรัตน์ บุญคุ้ม (รองประธานสภา)
16	บ้านสงเปลือย	373	370	743	219	นายสมพงษ์ แก้วเจริญ	นายธนวัฒน์ สมสอง
17	บ้านโคกศรีสำราญ	297	270	567	152	นายเสตมภ์ แสงลี	นายสมศักดิ์ เหล่าสิงห์
18	บ้านวังหน้าผา	260	311	571	155	นายอุทัย หัตถประนิตย์	นายบุญมี หาชนนท์
19	บ้านสงเปลือย	329	326	655	187	นายสมศักดิ์ อุดตะพุทธ	นายประสิทธิ์ ฤทธิ์วาปี
รวมทั้ง 19 หมู่บ้าน		5,889	5,978	11,867	3,526	จำนวน 19 คน	จำนวน 19 คน

(ข้อมูลจำนวนประชากรในเขตพื้นที่ตำบลเสอเพลอ ณ เดือน มกราคม พ.ศ. 2565 ที่มา : สำนักทะเบียนอำเภอภูพาน)

3.2 ช่วงอายุและจำนวนประชากร

- การคาดการณ์จำนวนประชากร ในเขตพื้นที่ โดยเปรียบเทียบจากสถิติ มีความคาดเคลื่อน จากปีที่ผ่านมาลดและเพิ่ม 100 คน โดยประมาณ

จำนวนประชากรแยกช่วง (อายุ)	หญิง	ชาย	ช่วงอายุ	รวม
เยาวชน	931	1,033	อายุต่ำกว่า 18 ปี	1,964
ประชากร	3,753	3,840	อายุ 18 - 60 ปี	7,593
ผู้สูงอายุ	1,294	1,016	อายุมากกว่า 60 ปี	2,310
รวมทั้งหมด	5,978	5,889		11,867

4. สภาพทางสังคม

4.1 การศึกษา

- โรงเรียนประถมศึกษา 3 แห่ง
 1. โรงเรียนบ้านเสอเพลอ โนนสวรรค์
 2. โรงเรียนบ้านเหล่ากล้วย โนนศรีสมพร
 3. โรงเรียนบ้านทองอินทร์สวนมอญ
- โรงเรียนประถมศึกษา (ขยายโอกาส) 2 แห่ง
 1. โรงเรียนบ้านสงเปลือยดงสามสิบ
 2. โรงเรียนบ้านโคกศรีสำราญวังหน้าผา
- โรงเรียนมัธยมศึกษา 1 แห่ง
 1. โรงเรียนเสอเพลอพิทยาคม
- ศูนย์พัฒนาเด็กเล็ก 4 แห่ง
 1. ศูนย์พัฒนาเด็กเล็กวัดใหม่สงเปลือย
 2. ศูนย์พัฒนาเด็กเล็กบ้านทองอินทร์
 3. ศูนย์พัฒนาเด็กเล็กโคกศรีสำราญ
 4. ศูนย์พัฒนาเด็กเล็กวัดศิริชัยเจริญ
- ศูนย์ กศน. 1 แห่ง
- สถานศึกษาสังกัดสำนักงานคณะกรรมการการศึกษาขั้นพื้นฐาน (สพฐ.) จำนวน 6 แห่ง ประกอบด้วย
 1. โรงเรียนเสอเพลอพิทยาคม
 2. โรงเรียนบ้านสงเปลือยดงสามสิบ
 3. โรงเรียนบ้านเสอเพลอโนนสวรรค์
 4. โรงเรียนบ้านเหล่ากล้วยโนนสมพร
 5. โรงเรียนบ้านทองอินทร์สวนมอญ
 6. โรงเรียนบ้านโคกศรีสำราญวังหน้าผา

4.2 สาธารณสุข

- โรงพยาบาลส่งเสริมสุขภาพตำบล 2 แห่ง
- สถานพยาบาลเอกชน 2 แห่ง
- อสม. 231 คน
- อัตราการมีและใช้ส้วมราดน้ำ ร้อยละ 100

4.3 อาชญากรรม

- สถานีตำรวจชุมชน 1 แห่ง
- สถิติอาชญากรรมในเขตพื้นที่ที่รับผิดชอบ ในปีที่ผ่านมา

4.4 ยาเสพติด

- ยาเสพติดในพื้นที่ที่มีทั้งผู้ขายและผู้เสพ เนื่องจากเป็นตำบลที่มีประชากรจำนวนมากจึงยากแก่การควบคุม
กลุ่มเสี่ยง คือ กลุ่มวัยรุ่นในเขตพื้นที่

4.5 การสังคมสงเคราะห์

- งานรับผิดชอบตามอำนาจหน้าที่ กองสวัสดิการ ฯ เป็นผู้รับผิดชอบ เช่น ดำเนินโครงการต่างๆที่เกี่ยวกับการ
สังคมสงเคราะห์ ในเขตพื้นที่ เช่น ออกจ่ายเบี้ยยังชีพ ผู้ป่วยเอดส์ ผู้ชรา และ ผู้พิการ เป็นต้น

5. ระบบบริการพื้นฐาน

5.1 การคมนาคมขนส่ง

- มีการคมนาคมติดต่อกับบริเวณใกล้เคียง ดังนี้

มีทางหลวงแผ่นดินหมายเลข 2 สายมิตรภาพ ขอนแก่น - อุดร จากจังหวัดขอนแก่นเข้าอำเภอโนนสะอาด อำเภอกุมภวาปี ที่ตำบลปะโค ตำบลห้วยเก็ง ตำบลตูมใต้ ตำบลเสอเพลอ ตำบลผาสุก และตำบลเสอเพลอต่อไปยังอำเภอเมืองอุดรธานี

- มีถนนสายหลัก 1 สาย (หนองนาคำ - วังหน้าผา)
- มีถนนสายรองในความรับผิดชอบของ อบต.
- ถนนคสล. 116 สาย - ถนนลาดยาง 10 สาย - ถนนลูกรัง 47 สาย

5.2 การไฟฟ้า

- มีไฟฟ้าใช้ 19 หมู่บ้าน (ครบทุกหมู่บ้าน)

5.3 การประปา

- ทุกหมู่บ้านในเขตพื้นที่ตำบลเสอเพลอ ปัจจุบันมีแหล่งน้ำประปา ครบทุกหมู่บ้าน เพียงพอต่อการใช้อุปโภค-บริโภค

5.4 โทรศัพท์ - การติดต่อสื่อสารโดยการใช้มือถือ (ส่วนตัว) ไม่มีแหล่งโทรคมนาคมในเขตพื้นที่

- เบอร์ สนน. - กองคลัง 042 - 219711 - กองช่าง/ศึกษา 042 - 219712
- งานป้องกันฯ 042 - 219713 - สำนักปลัด 042 - 219714

5.5 ไปรษณีย์หรือการสื่อสารหรือระบบโลจิสติกส์ (Logistics) การขนส่ง และวัสดุ ครุภัณฑ์

- ไม่มีแหล่งไปรษณีย์หรือการสื่อสารขนส่ง
- โดยประชาชนส่วนใหญ่ใช้ สถานที่ใกล้เคียง 1.ไปรษณีย์พันดอน 2.ไปรษณีย์กุมภวาปี

6. ระบบเศรษฐกิจ

6.1 การเกษตร

- พื้นที่เกษตร 60.15 % ของพื้นที่ทั้งตำบลโดยประมาณ แบ่งได้ดังนี้
- พื้นที่ไร่นา ได้แก่บริเวณที่ราบเรียบตอนกลางของตำบลลงมาในที่ราบรุ่มริมฝั่งของแม่น้ำลำคลองมี 41.76% ของพื้นที่ทั้งตำบลโดยประมาณ
- พื้นที่พืชไร่ปลูกพืชได้แก่ อ้อย มันสำปะหลัง และข้าวโพด มี 16.25 % ของพื้นที่ทั้งตำบล โดยประมาณ

- ข้อมูลการเกษตร ปีงบประมาณ 2565 ประเภทการเกษตร

ข้าวนาปี ผลผลิต 400 ตัน

ข้าวนาปรัง ผลผลิต 900 ตัน

พืชไร่ (อ้อยโรงงาน ผลผลิต 15,000 ตัน) (มันสำปะหลัง 4,000 ตัน)

6.2 การประมง - ไม่มี-

6.3 การปศุสัตว์ - ประชาชนมีการทำอาชีพด้านปศุสัตว์ เช่น เลี้ยงวัวนม เลี้ยงวัว เลี้ยงควาย แต่ปัจจุบันมีปริมาณลดลง

ข้อมูลการสำรวจสุนัขและแมวในเขตพื้นที่

ตารางสรุปจำนวนสุนัขและแมว ครั้งที่ ๑ ประจำปี ๒๕๖๕

องค์การบริหารส่วนตำบลเสอเพลอ

หมู่ที่	มีเจ้าของ		ไม่มีเจ้าของ		รวม
	สุนัข	แมว	สุนัข	แมว	
๑	๑๔๒	๖๐			๒๐๒
๒	๕๐	๖๙			๑๑๙
๓	๙๕	๑๖	๓		๑๑๔
๔	๔๔	๒๑	๔	๑๐	๗๙
๕	๑๕๑	๔๐	๘		๑๙๙
๖	๑๑๐	๓๓	๑๒		๑๕๕
๗	๔๒	๑๑	๑		๕๔
๘	๔๙	๒	๑๔	๑๕	๘๐
๙	๑๒๓	๓๙			๑๖๒
๑๐	๑๔๗	๑๙	๕		๑๗๑
๑๑	๑๑๔	๕๓	๑๓		๑๘๐
๑๒	๑๑๓	๒๘	๑		๑๔๒
๑๓	๑๘๙	๕๑			๒๔๐
๑๔	๕๘	๘			๖๖
๑๕	๘๑	๔๒			๑๒๓
๑๖	๗๒	๒๓			๙๕
๑๗	๕๑	๑๔			๖๕
๑๘	๑๐๒	๓๐			๑๓๒
๑๙	๑๐๑	๒๔			๑๒๕
รวม	๑๘๓๔	๕๘๓	๖๑	๒๕	๒๕๐๓

6.4 การบริการ - มีห้องน้ำตามสถานที่ราชการไว้บริการประชาชนอย่างทั่วถึง และ เพียงพอ

6.5 การท่องเที่ยว - ไม่มี -

6.6 อุตสาหกรรม

- ไม่มีแหล่งอุตสาหกรรมขนาดใหญ่ในเขตพื้นที่
- มีอุตสาหกรรมขนาดกลาง ได้แก่ โครงการตัดเย็บเสื้อผ้า เป็นต้น

6.7 การพาณิชย์และกลุ่มอาชีพ

- การรวมกลุ่มของประชาชน
 - กลุ่มอาชีพ 127 กลุ่ม
- จุดเด่นในพื้นที่
- ศูนย์การเรียนรู้เพิ่มประสิทธิภาพการผลิตสินค้าการเกษตร (ศพก.) (ศูนย์ข้าวชุมชนตำบลเสอเพลอ) หมู่ 18 บ.วังหน้าผา
 - วิสาหกิจชุมชน กลุ่มนาแปลงใหญ่ตำบลเสอเพลอ
 - สภาพดินเป็นดินร่วนปนทราย เหมาะสมแก่การเพาะปลูก ทำนา ทำไร่ ทำสวน

6.8 แรงงาน

- แรงงานส่วนใหญ่เป็นคนในพื้นที่ แต่มีจำนวนน้อยเนื่องจากแรงงานส่วนใหญ่เดินทางเข้าไปทำงานยังแหล่งอุตสาหกรรม ขนาดใหญ่ ที่มีกำลังในการจ้างแรงงานในอัตราที่สูงตามกฎหมายกำหนด นอกเขตพื้นที่

7. ศาสนา ประเพณี วัฒนธรรม

7.1 การนับถือศาสนา

- ประชากรในเขตพื้นที่ส่วนใหญ่ นับถือศาสนาพุทธและยึดมั่นในขนบธรรมเนียมประเพณีที่สืบทอดกันมาแต่โบราณ เช่น ทำบุญตักบาตรประจำวัน การทำบุญในวันพระวันสำคัญต่างๆ มีความเชื่อเรื่องบาปบุญ ฟ้า สาง เทวดา ในชุมชน แต่และครอบครัวเป็นเพื่อนบ้านที่ติดต่อกัน มิไม่ตรีจิต เอื้อเฟื้อกันและกัน การแต่งกาย เสื้อยืดกางเกงยีน เรียบง่าย

- โดยมีสถาบันและองค์กรการศาสนา ดังนี้

- | | | | | | |
|---------------|----|----------|---------------|----|------|
| - วัด | 14 | แห่ง | - พุทธสถาน | 2 | แห่ง |
| - ศาลาประชาคม | 19 | หมู่บ้าน | - ศาลหลักบ้าน | 11 | แห่ง |

7.2 ประเพณีและงานประจำปี

- | | |
|---|----------------------------|
| - ประเพณีบุญคุณลาน | - ประเพณีบุญข้าวจี |
| - ประเพณีบุญมหาชาติ | - ประเพณีสงกรานต์ |
| - ประเพณีบุญบั้งไฟ | - ประเพณีแห่เทียนเข้าพรรษา |
| - ประเพณีบุญข้าวประดับดิน | - ประเพณีบุญข้าวสาก |
| - ประเพณีบุญกฐิน | - ประเพณีลอยกระทง |
| - ประเพณีแห่ข้าวพันก้อน ตักบาตรเทโว (วันออกพรรษา) | |

7.3 ภูมิปัญญาท้องถิ่น ภาษาถิ่น

- ภาษาท้องถิ่น คือ ภาษาอีสาน (ภาษาถิ่น)
- งานจักสาน เครื่องใช้จากวัสดุธรรมชาติ เช่น สุ่ม ตระกร้า เข่ง พัดแห เป็นต้น
- แปรรูปอาหาร แปรรูปอาหารจากเนื้อสัตว์ เช่น ปลาต้ม ปลาร้า เป็นต้น

7.4 OTOP สินค้าพื้นเมืองและของที่ระลึก

- ข้าวฮาง

8. ทรัพยากรธรรมชาติ

8.1 น้ำ

- ลำห้วย
 - ลำห้วยคำบาก - ลำห้วยสามพาด - ลำห้วยน้ำซ่อง - ลำห้วยโปร่งหินเหล็กไฟ
 - ลำห้วยเตื่อ - ลำห้วยน้ำลอด - ลำห้วยผักขา - ลำห้วยเตย - ลำห้วยลูปูน
 - ลำห้วยกุดแคน - ลำห้วยหนองแดง
- หนองน้ำ
 - หนองสาร - หนองผึ่งโต - หนองนาคำ - หนองน้ำกิน - หนองบึงสังข์
 - หนองเสือพลอย - หนองอีเสียง - หนองคำบาก - หนองเตย - หนองประปา
 - หนองโปร่งหินเหล็กไฟ - หนองซี้ผุ
- พื้นที่ชลประทาน 2,500 ไร่

8.2 ป่าไม้

- มีป่าไม้ชุมชน

1 ป่าชุมชน ม.5

2 ป่าชุมชน ม.6

8.3 ภูเขา – ไม่มีภูเขาในเขตพื้นที่

8.4 ทรัพยากรธรรมชาติที่สำคัญขององค์กรปกครองส่วนท้องถิ่น

-

9. อื่น ๆ (ถ้ามีระบุด้วย)

- ทรัพยากรธรรมชาติในพื้นที่

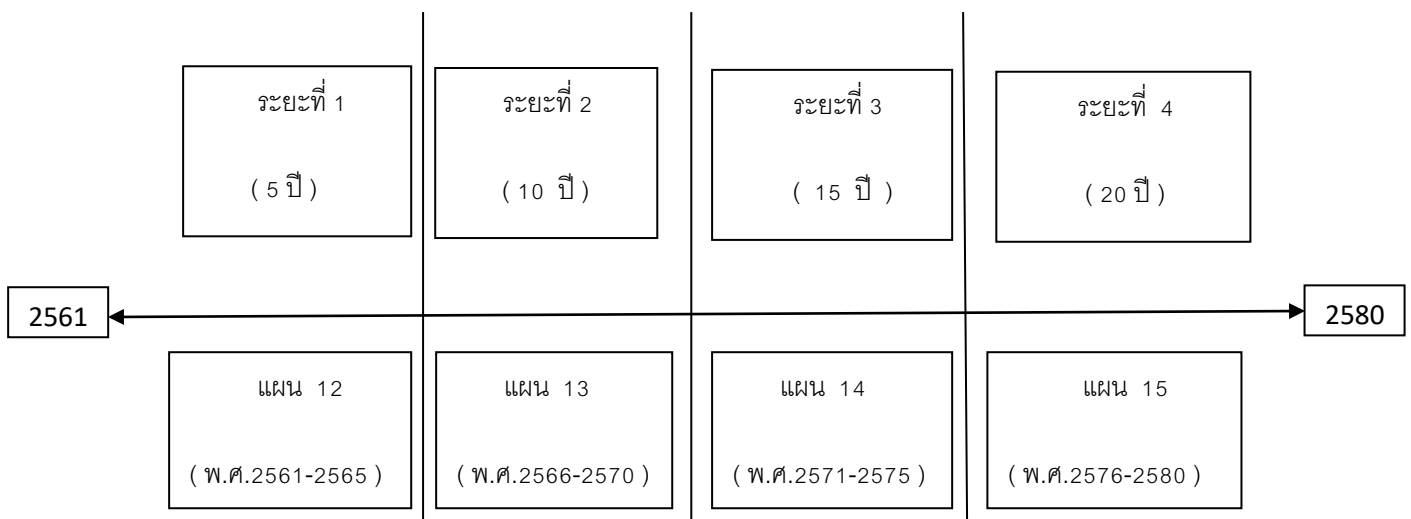
ส่วนที่ 2 ยุทธศาสตร์องค์ประกอบรองส่วนท้องถิ่น

1.ความสัมพันธ์ระหว่างแผนพัฒนาระดับมหภาค

1.1 แผนยุทธศาสตร์ชาติ 20 ปี

แผนยุทธศาสตร์ชาติ 20 ปี (พ.ศ.2561 – 2580) 6 ด้าน

- 1.1.ยุทธศาสตร์ชาติด้านความมั่นคง
- 1.2.ยุทธศาสตร์ชาติด้านชาติด้านการสร้างความสามารถในการแข่งขัน
- 1.3.ยุทธศาสตร์ชาติด้านการพัฒนาและเสริมสร้างศักยภาพทรัพยากรมนุษย์
- 1.4.ยุทธศาสตร์ชาติด้านการสร้างโอกาสและความเสมอภาคและเท่าเทียมกันทางสังคม
- 1.5.ยุทธศาสตร์ชาติด้านการสร้างการเติบโตบนคุณภาพชีวิตที่เป็นมิตรกับสิ่งแวดล้อม
- 1.6.ยุทธศาสตร์ชาติด้านการปรับสมดุลและพัฒนาระบบการบริหารจัดการภาครัฐ



- สรุป**
- 1.จะมีช่วงระยะพัฒนา 4 ระยะ
 - 2.ระยะการพัฒนาต่อช่วงคือ 5 ปี
 - 3.แผนมีระยะเวลา 20 ปี (พ.ศ.2561-2580)

สรุปได้ ดังนี้

1. ยุทธศาสตร์ชาติด้านความมั่นคง มีเป้าหมายทั้งในการสร้างเสถียรภาพภายในประเทศและช่วยลดและป้องกันภัยคุกคามจากภายนอก รวมทั้งสร้างความเชื่อมั่นในกลุ่มประเทศอาเซียนและประชาคมโลกที่มีต่อประเทศไทย กรอบแนวทางที่ต้องให้ความสำคัญ อาทิ

- 1.การเสริมสร้างความมั่นคงของสถาบันหลักและการปกครองระบอบประชาธิปไตยอันมีพระมหากษัตริย์ทรงเป็นประมุข
- 2.การปฏิรูปกลไกการบริหารประเทศและพัฒนาความมั่นคงทางการเมือง ขจัดคอร์รัปชัน สร้างความเชื่อมั่นในกระบวนการยุติธรรม
- 3.การรักษาความมั่นคงภายในและความสงบเรียบร้อยภายใน ตลอดจนการบริหารจัดการความมั่นคงชายแดนและชายฝั่งทะเล
- 4.การพัฒนาระบบ กลไก มาตรการและความร่วมมือระหว่างประเทศทุกระดับ และรักษาคุณภาพความสัมพันธ์กับประเทศมหาอำนาจ เพื่อป้องกันและแก้ไขปัญหาความมั่นคงรูปแบบใหม่
- 5.การพัฒนาเสริมสร้างศักยภาพการป้องกันประเทศ การรักษาความสงบเรียบร้อยภายในประเทศสร้างความร่วมมือกับประเทศเพื่อนบ้านและมิตรประเทศ
- 6.การพัฒนาระบบการเตรียมพร้อมแห่งชาติและระบบบริหารจัดการภัยพิบัติ รักษาความมั่นคงของฐานทรัพยากรธรรมชาติ สิ่งแวดล้อม
- 7.การปรับกระบวนการทำงานของกลไกที่เกี่ยวข้องจากแนวคิดสู่แนวระนาบมากขึ้น

2 ยุทธศาสตร์ชาติด้านการสร้างความสามารถในการแข่งขัน เพื่อให้ประเทศไทยสามารถพัฒนาไปสู่การเป็นประเทศพัฒนาแล้ว ซึ่งจำเป็นต้องยกระดับผลิตภาพการผลิตและการใช้นวัตกรรมในการเพิ่มความสามารถในการแข่งขันและการพัฒนาอย่างยั่งยืนทั้งในสาขาอุตสาหกรรม เกษตรและบริการ การสร้างความมั่นคงและปลอดภัยด้านอาหาร การเพิ่มขีดความสามารถทางการค้าและการเป็นผู้ประกอบการ รวมทั้งการพัฒนาฐานเศรษฐกิจแห่งอนาคต ทั้งนี้ภายใต้กรอบการปฏิรูปและพัฒนาปัจจัยเชิงยุทธศาสตร์ทุกด้าน อันได้แก่โครงสร้างพื้นฐานและระบบโลจิสติกส์ วิทยาศาสตร์ เทคโนโลยีและนวัตกรรม การพัฒนาทุนมนุษย์ และการบริหารจัดการทั้งในภาครัฐและภาคธุรกิจเอกชน กรอบแนวทางที่ต้องให้ความสำคัญ อาทิ เช่น 1.การพัฒนาสมรรถนะทางเศรษฐกิจ ได้แก่การรักษาเสถียรภาพเศรษฐกิจและสร้างความเชื่อมั่น การส่งเสริมการค้าและการลงทุนที่อยู่บนการแข่งขันที่เป็นธรรมและรับผิดชอบต่อสังคม ตลอดจนการพัฒนาประเทศสู่ความเป็นชาติการค้าเพื่อให้ได้ประโยชน์จากห่วงโซ่มูลค่าในภูมิภาค และเป็นการยกระดับไปสู่ส่วนบนของห่วงโซ่มูลค่ามากขึ้น 2.การพัฒนาภาคการผลิตและบริการ บนฐานของการพัฒนานวัตกรรมและมีความเป็นมิตรต่อสิ่งแวดล้อม โดยมีการใช้ดิจิทัลและการค้าที่เข้มข้นเพื่อสร้างมูลค่าเพิ่มและขยายกิจกรรมการผลิตและบริการ โดยมุ่งสู่ความเป็นเลิศในระดับโลกและในระดับภูมิภาคในอุตสาหกรรมหลายสาขา และในภาคบริการที่หลากหลายตามรูปแบบการดำเนินชีวิตและการดำเนินธุรกิจที่เปลี่ยนไป รวมทั้งเป็นแหล่งอาหารคุณภาพ สะอาดและปลอดภัยของโลก - ภาคเกษตร โดยเสริมสร้างฐานการผลิตให้เข้มแข็งและยั่งยืน เพิ่มขีดความสามารถในการแข่งขันของภาคเกษตรส่งเสริมเกษตรกรรายย่อยให้ปรับไปสู่การทำ การเกษตรยั่งยืนที่เป็นมิตรกับสิ่งแวดล้อมและรวมกลุ่มเกษตรกรในการพัฒนาอาชีพที่เข้มแข็ง และการพัฒนาสินค้าเกษตรที่มีศักยภาพและอาหารคุณภาพ สะอาด และปลอดภัย

- ภาคอุตสาหกรรม โดยพัฒนาอุตสาหกรรมศักยภาพ ยกกระตือรือร้นการพัฒนาอุตสาหกรรมปัจจุบันที่มีศักยภาพสูง และพัฒนาอุตสาหกรรมอนาคตที่มีศักยภาพ โดยการใช้ดิจิทัลและการค้ามาเพิ่มมูลค่าและยกระดับห่วงโซ่มูลค่าในระดับสูงขึ้น

- ภาคบริการ โดยขยายฐานการบริการให้มีความหลากหลาย มีความเป็นเลิศและเป็นมิตรต่อสิ่งแวดล้อม โดยการยกระดับบริการที่เป็นฐานรายได้เดิม เช่น การท่องเที่ยว และพัฒนาให้ประเทศไทยเป็นศูนย์กลางการให้บริการสุขภาพ ธุรกิจบริการด้านการเงินและธุรกิจบริการที่มีศักยภาพอื่นๆ เป็นต้น

- (1) การพัฒนาผู้ประกอบการและเศรษฐกิจชุมชน พัฒนาทักษะผู้ประกอบการ ยกกระตือรือร้นผลิตภาพแรงงานและพัฒนาวิสาหกิจขนาดกลางและขนาดย่อม (SMEs) ผู้สากล และพัฒนาวิสาหกิจชุมชนและสถาบันเกษตรกร
- (2) การพัฒนาพื้นที่เศรษฐกิจพิเศษและเมืองพัฒนาเขตเศรษฐกิจพิเศษชายแดน และพัฒนาระบบเมืองศูนย์กลางความเจริญ จัดระบบผังเมืองที่มีประสิทธิภาพและมีส่วนร่วม มีการจัดการสิ่งแวดล้อมเมือง และโครงสร้างพื้นฐานทางสังคมและเศรษฐกิจที่สอดคล้องกับศักยภาพ
- (3) การลงทุนพัฒนาโครงสร้างพื้นฐาน ในด้านการขนส่ง ด้านพลังงาน ระบบเทคโนโลยีสารสนเทศและการสื่อสารและการวิจัยและพัฒนา
- (4) การเชื่อมโยงกับภูมิภาคและเศรษฐกิจโลกสร้างความเป็นหุ้นส่วนการพัฒนา กับนานาชาติ ส่งเสริมความร่วมมือกับนานาชาติในการสร้างความมั่นคงด้านต่างๆ เพิ่มบทบาทของไทยในองค์กรระหว่างประเทศ รวมถึงสร้างองค์ความรู้ด้านการต่างประเทศ

3 ยุทธศาสตร์ชาติด้านการพัฒนาและเสริมสร้างศักยภาพทรัพยากรมนุษย์ เพื่อพัฒนาคนและสังคมไทยให้เป็นรากฐานที่แข็งแกร่ง ของประเทศมีความพร้อมทางกาย ใจ สติปัญญา มีความเป็นสากล มีทักษะการคิดวิเคราะห์อย่างมีเหตุผล มีระเบียบวินัย เคารพกฎหมาย มีคุณธรรมจริยธรรม รู้คุณค่าความเป็นไทย มีครอบครัวที่มั่นคง กรอบแนวทางที่ต้องให้ความสำคัญ อาทิ

- (1) การพัฒนาศักยภาพคนตลอดช่วงชีวิตให้สนับสนุนการเจริญเติบโตของประเทศ
- (2) การยกระดับคุณภาพการศึกษาและการเรียนรู้ให้มีคุณภาพ เท่าเทียม และทั่วถึง
- (3) การปลูกฝังระเบียบวินัย คุณธรรม จริยธรรมค่านิยมที่พึงประสงค์
- (4) การสร้างเสริมให้คนมีสุขภาวะที่ดี
- (5) การสร้างความอยู่ดีมีสุขของครอบครัวไทยเสริมสร้างบทบาทของสถาบันครอบครัวในการบ่มเพาะจิตใจให้เข้มแข็ง

4 ยุทธศาสตร์ชาติด้านการสร้างโอกาสความเสมอภาคและเท่าเทียมกันทางสังคม เพื่อเร่งกระจายโอกาสการพัฒนาและสร้างความมั่นคงให้ทั่วถึง ลดความเหลื่อมล้ำไปสู่สังคมที่เสมอภาคและเป็นธรรม กรอบแนวทางที่ต้องให้ความสำคัญ อาทิ

1. การสร้างความมั่นคงและการลดความเหลื่อมล้ำทางด้านเศรษฐกิจและสังคม
2. การพัฒนาระบบบริการและระบบบริหารจัดการสุขภาพ
3. การสร้างสภาพแวดล้อมและนวัตกรรมที่เอื้อต่อการดำรงชีวิตในสังคมสูงวัย
4. การสร้างความเข้มแข็งของสถาบันทางสังคมทุนทางวัฒนธรรมและความเข้มแข็งของชุมชน
5. การพัฒนาการสื่อสารมวลชนให้เป็นกลไกในการสนับสนุนการพัฒนา

5 ยุทธศาสตร์ชาติด้านการสร้างการเติบโตบนคุณภาพชีวิตที่เป็นมิตรต่อสิ่งแวดล้อม เพื่อเร่งอนุรักษ์ฟื้นฟูและสร้างความมั่นคงของฐานทรัพยากรธรรมชาติ และมีความมั่นคงด้านน้ำ รวมทั้งมีความสามารถในการป้องกันผลกระทบและปรับตัวต่อการเปลี่ยนแปลงสภาพภูมิอากาศและภัยพิบัติธรรมชาติ และพัฒนาไปสู่การเป็นสังคมสีเขียว กรอบแนวทางที่ต้องให้ความสำคัญ อาทิ

- (1) การจัดระบบอนุรักษ์ ฟื้นฟูและป้องกันการทำลายทรัพยากรธรรมชาติ
- (2) การวางระบบบริหารจัดการน้ำให้มีประสิทธิภาพทั้ง ๒๕ กลุ่มน้ำ เน้นการปรับระบบการบริหารจัดการอุทกภัยอย่างบูรณาการ
- (3) การพัฒนาและใช้พลังงานที่เป็นมิตรกับสิ่งแวดล้อม
- (4) การพัฒนาเมืองอุตสาหกรรมเชิงนิเวศและเมืองที่เป็นมิตรกับสิ่งแวดล้อม
- (5) การร่วมลดปัญหาโลกร้อนและปรับตัวให้พร้อมกับการเปลี่ยนแปลงสภาพภูมิอากาศ
- (6) การใช้เครื่องมือทางเศรษฐศาสตร์และนโยบายการคลังเพื่อสิ่งแวดล้อม

6 ยุทธศาสตร์ชาติด้านการปรับสมดุลและพัฒนาระบบ การบริหารจัดการภาครัฐ เพื่อให้หน่วยงานภาครัฐมีขนาดที่เหมาะสมกับบทบาทภารกิจ มีสมรรถนะสูง มีประสิทธิภาพและประสิทธิผลกระจายบทบาทภารกิจไปสู่ท้องถิ่นอย่างเหมาะสม มีธรรมาภิบาลกรอบแนวทางที่ต้องให้ความสำคัญ อาทิ

- (1) การปรับปรุงโครงสร้าง บทบาท ภารกิจของหน่วยงานภาครัฐ ให้มีขนาดที่เหมาะสม
- (2) การวางระบบบริหารราชการแบบบูรณาการ
- (3) การพัฒนาระบบบริหารจัดการกำลังคนและพัฒนาบุคลากรภาครัฐ
- (4) การต่อต้านการทุจริตและประพฤติมิชอบ
- (5) การปรับปรุงกฎหมายและระเบียบต่างๆให้ทันสมัย เป็นธรรมและเป็นสากล
- (6) ให้ทันสมัยเป็นธรรมและเป็นสากล
- (7) การพัฒนาระบบการให้บริการประชาชนของหน่วยงานภาครัฐ
- (8) การปรับปรุงการบริหารจัดการรายได้และรายจ่ายของภาครัฐ

2) แผนพัฒนาเศรษฐกิจและสังคมแห่งชาติ ฉบับที่ 13 (เสนาอร่าง)

หมุดหมายที่ 1 ไทยเป็นประเทศชั้นนำด้านสินค้าเกษตรและเกษตรแปรรูปมูลค่าสูง

หมุดหมายที่ 2 ไทยเป็นจุดหมายของการท่องเที่ยวที่เน้นคุณภาพและความยั่งยืน

หมุดหมายที่ 3 ไทยเป็นฐานการผลิตยานยนต์ไฟฟ้าที่สำคัญของโลก

หมุดหมายที่ 4 ไทยเป็นศูนย์กลางทางการแพทย์และสุขภาพมูลค่าสูง

หมุดหมายที่ 5 ไทยเป็นประตูการค้าการลงทุนและยุทธศาสตร์ทางโลจิสติกส์ที่สำคัญของภูมิภาค

หมุดหมายที่ 6 ไทยเป็นฐานการผลิตอุปกรณ์อิเล็กทรอนิกส์อัจฉริยะที่สำคัญของโลก

หมุดหมายที่ 7 ไทยมีวิสาหกิจขนาดกลางและขนาดย่อมที่เข้มแข็ง มีศักยภาพสูง และสามารถแข่งขันได้

หมุดหมายที่ 8 ไทยมีพื้นที่และเมืองอัจฉริยะที่น่าอยู่ ปลอดภัย เติบโตได้อย่างยั่งยืน

หมุดหมายที่ 9 ไทยมีความยากจนข้ามรุ่นลดลง และคนไทยทุกคนมีความคุ้มครองทางสังคม ที่เพียงพอ เหมาะสม

หมุดหมายที่ 10 ไทยมีเศรษฐกิจหมุนเวียนและสังคมคาร์บอนต่ำ

หมุดหมายที่ 11 ไทยสามารถลดความเสี่ยงและผลกระทบจากภัยธรรมชาติ และการเปลี่ยนแปลงสภาพภูมิอากาศ

หมุดหมายที่ 12 ไทยมีกำลังคนสมรรถนะสูง มุ่งเรียนรู้อย่างต่อเนื่อง ตอบใจไทย การพัฒนาแห่งอนาคต

หมุดหมายที่ 13 ไทยมีภาครัฐที่ทันสมัย มีประสิทธิภาพ และตอบใจประชาชน

ภาพรวมความเชื่อมโยงของแผน 3 ระดับ



กรอบวิสัยทัศน์และเป้าหมาย

4.1 กรอบวิสัยทัศน์แผนพัฒนาฯ ฉบับที่ 12 จากสถานะของประเทศและบริบทการเปลี่ยนแปลงต่างๆ ที่ประเทศกำลังประสบอยู่ ทำให้การกำหนดวิสัยทัศน์แผนพัฒนาฯ ฉบับที่ 12 ยังคงมีความต่อเนื่องจากวิสัยทัศน์แผนพัฒนาฯ ฉบับที่ 11 และกรอบหลักการของการวางแผนที่น้อมนำและประยุกต์ใช้หลักปรัชญาของเศรษฐกิจพอเพียง ยึดคนเป็นศูนย์กลางของการพัฒนาอย่างมีส่วนร่วม การพัฒนาที่ยืดหลักสมดุล ยั่งยืน โดยวิสัยทัศน์ของการพัฒนาในแผนพัฒนาฯ ฉบับที่ 12 ต้องให้ความสำคัญกับการกำหนดทิศทางการพัฒนาที่มุ่งสู่การเปลี่ยนผ่านประเทศไทยจากประเทศที่มีรายได้ปานกลางไปสู่ประเทศที่มีรายได้สูง มีความมั่นคง และยั่งยืน สังคมอยู่ร่วมกันอย่างมีความสุข และนำไปสู่การบรรลุวิสัยทัศน์ระยะยาว “มั่นคง มั่งคั่ง ยั่งยืน” ของประเทศ

4.2 การกำหนดตำแหน่งทางยุทธศาสตร์ของประเทศ (Country Strategic Positioning) เป็นการกำหนดตำแหน่งทางยุทธศาสตร์ของประเทศที่สอดคล้องกับยุทธศาสตร์ชาติที่ สศช. ได้จัดทำขึ้น ประเทศไทยเป็นประเทศรายได้สูงที่มีการกระจายรายได้อย่างเป็นธรรม เป็นศูนย์กลางด้านการขนส่ง และโลจิสติกส์ของภูมิภาคสู่ความเป็นชาติการค้าและบริการ (Trading and Service Nation) เป็นแหล่งผลิตสินค้าเกษตรอินทรีย์และเกษตรปลอดภัย แหล่งอุตสาหกรรมสร้างสรรค์และมินิวัดกรรมสูงที่เป็นมิตรต่อสิ่งแวดล้อม

4.3 เป้าหมาย

4.3.1 การหลุดพ้นจากกับดักประเทศรายได้ปานกลางสู่รายได้สูง

(1) เศรษฐกิจขยายตัวเฉลี่ยไม่ต่ำกว่าร้อยละ 5.0

(2) ผลิตภัณฑ์มวลรวมในประเทศต่อหัว (GDP Per Capita) และรายได้ประชาชาติต่อหัว (GNP Per Capita) ณ สิ้น

แผนพัฒนาฯ ฉบับที่ 12 ในปี 2546 เพิ่มขึ้นเป็น 317,051บาท (9,325 ดอลลาร์ สรอ.) และ 301,199 บาท

(8,859 ดอลลาร์ สรอ.) ต่อคนต่อปี

- (3) ผลผลิตภาพการผลิตเพิ่มขึ้นไม่ต่ำกว่าเฉลี่ยร้อยละ 2.5 ต่อปี
- (4) การลงทุนรวมขยายตัวไม่ต่ำกว่าเฉลี่ยร้อยละ 8.0 (การขยายตัวของการลงทุนภาครัฐไม่ต่ำกว่าร้อยละ 10.0 และการลงทุนของภาคเอกชนขยายตัวไม่ต่ำกว่าเฉลี่ยร้อยละ 7.5 ในขณะที่ปริมาณการส่งออกขยายตัวเฉลี่ยไม่ต่ำกว่าร้อยละ 4.0 ต่อปี)

4.3.2 การพัฒนาศักยภาพคนให้สนับสนุนการเจริญเติบโตของประเทศและการสร้างสังคมสูงวัยอย่างมีคุณภาพ

- (1) ประชาชนทุกช่วงวัยมีความมั่นคงทางด้านเศรษฐกิจและสังคม (Socio-Economic Security) และมีคุณภาพชีวิตที่ดีขึ้น
- (2) การศึกษาและการเรียนรู้ได้รับการพัฒนาคุณภาพ
- (3) สถาบันทางสังคมมีความเข้มแข็งเป็นฐานรากที่เอื้อต่อการพัฒนาคน

4.3.3 การลดความเหลื่อมล้ำในสังคม

- (1) การกระจายรายได้มีความเท่าเทียมกันมากขึ้น
- (2) บริการทางสังคมมีคุณภาพและมีการกระจายอย่างทั่วถึง

4.3.4 การสร้างการเจริญเติบโตทางเศรษฐกิจและสังคมที่เป็นมิตรกับสิ่งแวดล้อม

- (1) รักษาความมั่นคงของฐานทรัพยากร สร้างสมดุลระหว่างการอนุรักษ์และการใช้ประโยชน์อย่างยั่งยืน
- (2) ขับเคลื่อนประเทศสู่เศรษฐกิจและสังคมที่เป็นมิตรต่อสิ่งแวดล้อม
- (3) เพิ่มขีดความสามารถในการรับมือภัยพิบัติและการเปลี่ยนแปลงสภาพภูมิอากาศ
- (4) เพิ่มประสิทธิภาพและเสริมสร้างธรรมาภิบาลในการบริหารจัดการทรัพยากรธรรมชาติและสิ่งแวดล้อม
- (5) มีการบริหารจัดการน้ำให้สมดุลระหว่างการอุปสงค์และอุปทานของน้ำ

4.3.5 การบริหารราชการแผ่นดินที่มีประสิทธิภาพ

- (1) การบริหารงานภาครัฐที่โปร่งใส เป็นธรรม มีประสิทธิภาพ และมีส่วนร่วม
- (2) ขจัดการทุจริตคอร์รัปชัน
- (3) มีการกระจายอำนาจที่เหมาะสม

5. แนวทางการพัฒนา

5.1 การยกระดับศักยภาพการแข่งขันและการหลุดพ้นกับดักรายได้ปานกลางสู่รายได้สูง

5.1.1 การส่งเสริมด้านการวิจัยและพัฒนา พัฒนาสถานะแวดล้อมของการพัฒนาวิทยาศาสตร์ เทคโนโลยี วิจัย และนวัตกรรม ทั้งด้านการลงทุนในการวิจัยและพัฒนา ด้านบุคลากรวิจัย ด้านโครงสร้างพื้นฐาน และด้านการบริหารจัดการ รวมทั้งสนับสนุนและผลักดันให้ผู้ประกอบการมีบทบาทหลักด้านเทคโนโลยีและนวัตกรรม ตลอดจนผลักดันงานวิจัยและพัฒนาให้ใช้ประโยชน์อย่างแท้จริงทั้งเชิงพาณิชย์และสาธารณะโดยให้ความคุ้มครองทรัพย์สินทางปัญญา

5.1.2 การพัฒนาผลิตภาพแรงงาน

สร้างความร่วมมือระหว่างภาครัฐและภาคเอกชนในการพัฒนากำลังคนและแรงงานให้มีทักษะความรู้และสมรรถนะที่สอดคล้องกับความต้องการของตลาดและรองรับการเปิดเสรีของประชาคมอาเซียน โดยยกระดับและพัฒนาสมรรถนะแรงงานไทยด้วยเทคโนโลยี เร่งรัดให้แรงงานทั้งระบบมีการเรียนรู้ขั้นพื้นฐานเพื่อสามารถแข่งขันในตลาดแรงงานได้ สนับสนุนให้แรงงานและปัจจัยการผลิตมีความยืดหยุ่นในการเคลื่อนย้ายระหว่างสาขาการผลิตและระหว่างพื้นที่การผลิต เพื่อให้แรงงานสามารถเคลื่อนย้ายไปสู่สาขา การผลิตที่มีผลิตภาพการผลิตสูงสุด และสนับสนุนให้ผู้ประกอบการในภาคอุตสาหกรรมและบริการจัดทำกรอบคุณวุฒิวิชาชีพและมาตรฐานฝีมือแรงงานให้เป็นมาตรฐานที่เชื่อมโยงกันเพื่อยกระดับทักษะของแรงงานไทย

5.1.3 การส่งเสริมผู้ประกอบการที่เข้มแข็งและพาณิชย์ดิจิทัล พัฒนาขีดความสามารถของผู้ประกอบการให้มีความยืดหยุ่น สามารถปรับตัวและดำเนินธุรกิจท่ามกลางการดำเนินนโยบายและมาตรการการกีดกันทางการค้าในรูปแบบต่างๆ เพิ่มสัดส่วนความเป็นเจ้าของของคนไทยและสนับสนุนให้มีการขยายตลาดที่มีแบรนด์สินค้าและช่องทางการตลาดที่เป็นของตนเองมากขึ้น ตลอดจนพัฒนาต่อยอดอุตสาหกรรมและบริการเพื่อเข้าสู่การเป็นศูนย์กลางการผลิต บริการและอุตสาหกรรมดิจิทัล

5.1.4 การลงทุนโครงสร้างพื้นฐานเร่งลงทุนและพัฒนาโครงสร้างพื้นฐานด้านการคมนาคมขนส่งเพื่อเชื่อมโยงพื้นที่

เศรษฐกิจในประเทศและต่างประเทศ ทั้งการพัฒนาและปรับปรุงโครงข่ายรถไฟให้เป็นโครงข่ายหลักในการเดินทางและขนส่งของประเทศ พัฒนาโครงข่ายระบบขนส่งสาธารณะและโครงข่ายทางหลวงพิเศษระหว่างเมือง ขยายขีดความสามารถของท่าอากาศยานหลักของประเทศ พัฒนาท่าเรือที่มีศักยภาพให้เป็นท่าเรืออิเล็กทรอนิกส์ เต็มรูปแบบ รวมทั้งพัฒนาและปรับปรุงระบบโทรคมนาคมของประเทศ ตลอดจนสนับสนุนการพัฒนา ด้านอุตสาหกรรมที่เกิดจากลงทุนด้านโครงสร้างพื้นฐาน เช่น อุตสาหกรรมซ่อมบำรุงและผลิตชิ้นส่วนอากาศยาน และอุตสาหกรรมระบบราง เป็นต้น เพื่อสร้างโอกาสทางเศรษฐกิจให้กับประเทศในการเป็นฐานการผลิต ในภูมิภาคอาเซียน

5.1.5 การปรับโครงสร้างการผลิต

ปรับโครงสร้างการผลิตภาคเกษตร โดยการปรับเปลี่ยนจากการผลิตสินค้าเกษตรขั้นปฐมเป็นสินค้าเกษตรแปรรูปที่มีมูลค่าสูงมีคุณภาพและมาตรฐานสากล สามารถสร้างความเชื่อมโยงทางด้านวัตถุดิบกับประเทศเพื่อนบ้านและลดระดับการผลิตสินค้าขั้นปฐมที่สูญเสียขีดความสามารถในการแข่งขัน ลงสู่ระดับที่จำเป็นสำหรับการสร้างความมั่นคงทางด้านอาหารและพลังงาน จัดระบบการผลิตให้สอดคล้องกับศักยภาพพื้นที่และความต้องการของตลาดตั้งแต่ต้นน้ำถึงปลายน้ำทั้งด้านกายภาพและเศรษฐกิจ รวมทั้งส่งเสริมการรวมกลุ่มทางการเกษตรจากกิจการเจ้าของคนเดียวเป็นการประกอบการในลักษณะสหกรณ์ ห้างหุ้นส่วน และบริษัทเพื่อให้เกิดการประหยัดจากขนาด พิจารณาพันธุ์พืชที่เหมาะสม

กับศักยภาพของพื้นที่และแหล่งน้ำ ใช้เทคโนโลยีการผลิตในระดับที่เหมาะสม ใช้กลไกตลาดในการป้องกันความเสี่ยง ตลอดจนส่งเสริมและเร่งขยายผลแนวคิดการทำการเกษตรตามหลักปรัชญาของเศรษฐกิจพอเพียง และระบบเกษตรกรรม ยั่งยืนปรับโครงสร้างการผลิตภาคบริการโดยเร่งพัฒนาระบบคมนาคมขนส่ง ให้เกิดความเชื่อมโยงกันเป็น โครงข่ายทั้งทางบก ทางน้ำ และทางอากาศ เร่งพัฒนาท่าเทียบเรือขนาดใหญ่เพื่อรองรับการเติบโตของการ

ท่องเที่ยวทางทะเล ปรับปรุงแก้ไขกฎหมายที่เกี่ยวข้องกับการท่องเที่ยวให้ครอบคลุมและทันสมัยทั้ง การควบคุมกิจกรรมต่างๆ เกี่ยวกับการท่องเที่ยวและส่งเสริมการท่องเที่ยวและกำหนดและจัดทำกฎหมายเพื่อยกระดับมาตรฐานการท่องเที่ยวของไทยสู่สากลและรองรับการพัฒนาการท่องเที่ยวให้สามารถแข่งขันได้ใน ระดับนานาชาติ รวมทั้งส่งเสริมการพัฒนาเชิงพื้นที่ในลักษณะกลุ่มคลัสเตอร์ท่องเที่ยว โดยสนับสนุนการพัฒนาด้านการท่องเที่ยวของพื้นที่ที่มีความเชื่อมโยงทั้งทางกายภาพ วิถีชีวิต/วัฒนธรรมท้องถิ่นและกิจกรรมการท่องเที่ยว ตลอดจนส่งเสริมการสร้างเชื่อมโยงด้านการท่องเที่ยว ในภูมิภาคอาเซียน ทั้งประเทศที่มีพรมแดนติดกันและประเทศที่มีโครงข่ายคมนาคมขนส่งเชื่อมโยงกันเพื่อให้เกิดการพัฒนาแบบองค์รวมทั้ง

ระบบพัฒนาต่อยอดอุตสาหกรรมอนาคตเพื่อเป็นแหล่งการถ่ายทอดเทคโนโลยี เชื่อมโยงการผลิตกับอุตสาหกรรมที่เป็นฐานรายได้ประเทศ และเป็นกลไกการขับเคลื่อนเศรษฐกิจไทยให้เข้าสู่การเป็นศูนย์กลางการผลิตและบริการทั้งในระดับอนุภูมิภาคและในภูมิภาคอาเซียนพัฒนาโครงสร้างพื้นฐานที่สนับสนุนการขยายตัวด้านการค้าการลงทุน เช่น โลจิสติกส์ และพลังงาน รวมทั้งปัจจัยสนับสนุนการลงทุนอื่นๆ เช่น ลดอุปสรรคการเคลื่อนย้ายเงินทุนระหว่างประเทศ เป็นต้น ส่งเสริมการนำเทคโนโลยีและนวัตกรรมมาประยุกต์ใช้ทั้งภาคการผลิต การตลาด การบริหารจัดการการเงิน และโลจิสติกส์ เชื่อมโยงเศรษฐกิจดิจิทัล ในการอำนวยความสะดวกทางการค้าการลงทุนด้วยระบบอิเล็กทรอนิกส์ และสนับสนุนการลงทุนเพื่อสร้างเศรษฐกิจและสังคมแห่งปัญญาและการเรียนรู้ มุ่งเน้นการพัฒนาธุรกิจเชิงสร้างสรรค์ การลงทุนที่ใช้เทคโนโลยีขั้นสูงและเป็นมิตรกับสิ่งแวดล้อม การประหยัดพลังงานและการใช้พลังงานทดแทน การลงทุนด้านการวิจัยและพัฒนาเชิงพาณิชย์ การจัดตั้งสำนักงานใหญ่ข้ามประเทศ บริษัทการค้าระหว่างประเทศ รวมทั้งการให้ความสำคัญเรื่องความรับผิดชอบต่อสังคมและการตอบแทนสู่สังคมขององค์กร และกิจการเพื่อสังคม

5.2 การพัฒนาศักยภาพคนตามช่วงวัยและการปฏิรูประบบเพื่อสร้างสังคมสูงวัยอย่างมีคุณภาพ

5.2.1 การพัฒนาศักยภาพคนในทุกช่วงวัยให้สนับสนุนการเจริญเติบโตของประเทศ

โดยช่วงวัยเด็กตั้งแต่แรกเกิดให้มีพัฒนาการที่สมวัยในทุกด้าน วัยเรียน วัยรุ่นให้มีทักษะการเรียนรู้ ทักษะชีวิตสามารถอยู่ร่วมกับผู้อื่นภายใต้บริบทสังคมที่เป็นพหุวัฒนธรรม วัยแรงงานให้มีการพัฒนาระดับสมรรถนะฝีมือแรงงานเพื่อสร้างผลิตภาพเพิ่มให้กับประเทศ วัยผู้สูงอายุให้มีการทำงานที่เหมาะสมตามศักยภาพและประสบการณ์ มีรายได้ในการดำรงชีวิต มีการสร้างเสริมและฟื้นฟูสุขภาพเพื่อป้องกันหรือชะลอความทุพพลภาพและโรคเรื้อรังต่างๆ ที่จะก่อให้เกิดภาระแก่ปัจเจกบุคคล ครอบครัว และระบบบริการสุขภาพ

5.2.2 การยกระดับคุณภาพการศึกษาและการเรียนรู้ให้มีคุณภาพ เท่าเทียมและทั่วถึง โดย

- (1) ปฏิรูประบบบริหารจัดการทางการศึกษา โดยปรับระบบบริหารจัดการการศึกษาใหม่เพื่อสร้างความรับผิดชอบต่อผลลัพธ์ (Accountability)
- (2) ปฏิรูประบบการคลังด้านการศึกษา เพื่อเพิ่มคุณภาพและประสิทธิภาพการจัดการศึกษาโดยการจัดสรรงบประมาณตรงสู่ผู้เรียน ส่งเสริมการมีส่วนร่วมจากภาคเอกชนในการจัดการศึกษา
- (3) พัฒนาคุณภาพครูทั้งระบบ ตั้งแต่กระบวนการผลิต สรรหา และการคัดเลือกให้ได้คนดีคนเก่ง รวมทั้งระบบการประเมินและรับรองคุณภาพที่เน้นผลลัพธ์จากตัวผู้เรียน และ
- (4) ปฏิรูประบบการเรียนรู้ โดยมุ่งจัดการเรียนรู้เพื่อสร้างสมรรถนะกำลังคนทั้งระบบการศึกษาตั้งแต่ระดับปฐมศึกษาจนถึงการเรีเรียนรู้ตลอดชีวิต พัฒนาสื่อเพื่อการเรียนรู้ ปรับหลักสูตรและผลิตกำลังคนให้สอดคล้องกับการเปลี่ยนแปลงและความต้องการของตลาด การวิจัยและการใช้เทคโนโลยีและสื่อเพื่อการเรียนรู้

5.2.3 การพัฒนาด้านสุขภาพ โดยส่งเสริมการพัฒนาเทคโนโลยีและนวัตกรรมทาง

การแพทย์เพื่อรองรับการเป็นสังคมผู้สูงอายุทั้งในด้านผลิตภัณฑ์สุขภาพและที่อยู่อาศัยสำหรับผู้สูงอายุระดับการบริหารจัดการระบบสุขภาพเพื่อลดความเหลื่อมล้ำและสร้างความยั่งยืนในระยะยาว โดยพัฒนาระบบข้อมูลสารสนเทศเพื่อการบริหารทรัพยากรด้านสาธารณสุข บูรณาการระบบหลักประกันสุขภาพภาครัฐให้เกิดความเป็นเอกภาพในการบริหารจัดการและการใช้ทรัพยากร และส่งเสริมการอภิบาลระบบสุขภาพในรูปแบบเครือข่ายที่มีการใช้ทรัพยากรร่วมกัน พัฒนาศักยภาพของประเทศไทยสู่การเป็นศูนย์กลางสุขภาพนานาชาติทั้งในด้านศูนย์กลางบริการสุขภาพ (Medical Service Hub) ศูนย์กลางบริการเพื่อส่งเสริมสุขภาพ (Wellness Hub) ศูนย์กลางยาและผลิตภัณฑ์เพื่อสุขภาพ (Product Hub) และศูนย์กลางบริการวิชาการและงานวิจัย (Academic Hub) เพื่อนำรายได้กลับมาใช้ยกระดับคุณภาพบริการสาธารณสุขภายในประเทศรวมทั้งส่งเสริมการให้ความสำคัญกับมิติสุขภาพในทุกนโยบาย สาธารณะ (Health in All Policies) เพื่อให้การขับเคลื่อนนโยบายของทุกภาคส่วนตระหนักถึงผลกระทบของนโยบายสาธารณะที่มีต่อสุขภาพของประชาชน

5.2.4 การสร้างสภาพแวดล้อมและนวัตกรรมที่เอื้อต่อการดำรงชีพในสังคมสูงวัย

โดยการปรับปรุงสภาพแวดล้อมและความจำเป็นทางกายภาพให้เหมาะกับวัย และการพัฒนาระบบการดูแลผู้สูงอายุในรูปแบบที่หลากหลายทั้งในด้านการจัดบริการสุขภาพและสวัสดิการสังคมอย่างบูรณาการ โดยการมีส่วนร่วมของทุกภาคส่วนอย่างต่อเนื่อง รวมทั้งพัฒนาชุมชนที่มีศักยภาพและความพร้อมให้เป็นต้นแบบของการดูแลผู้สูงอายุเพื่อขยายผลไปสู่ชุมชนอื่น ตลอดจนการพัฒนาวัตกรรมการใช้ชีวิตประจำวันสำหรับผู้สูงอายุ

5.3 การลดความเหลื่อมล้ำทางสังคม

5.3.1 การยกระดับรายได้และสร้างโอกาสในการประกอบอาชีพ

มุ่งเน้นการเพิ่มผลิตภาพแรงงาน โดยสนับสนุนให้แรงงานมีโอกาสเข้าถึงการเรียนรู้และพัฒนาทักษะฝีมือแรงงานอย่างมีมาตรฐาน ปรับโครงสร้างค่าจ้างแรงงานให้ชัดเจนและสะท้อนทักษะฝีมือแรงงานอย่างแท้จริง เร่งผลักดันให้การใช้ระบบมาตรฐานคุณวุฒิวิชาชีพและมาตรฐานฝีมือแรงงานในทางปฏิบัติอย่างเป็นรูปธรรม นอกจากนี้ เพิ่มผลิตภาพทางการผลิตของเกษตรกรรายย่อย โดยสนับสนุนการวิจัยและพัฒนาและการผลิตทางการเกษตรที่สอดคล้องกับพื้นที่ สร้างหลักประกันรายได้แทนการอุดหนุนด้านราคาสินค้าเกษตร ลดต้นทุนทางการเกษตรโดยสนับสนุนปัจจัยการผลิต

5.3.2 การจัดบริการทางสังคมให้ทุกคนตามสิทธิขั้นพื้นฐาน และเน้นการสร้างภูมิคุ้มกันระดับปัจเจก

โดย (1) พัฒนาระบบบริการสาธารณสุขให้มีคุณภาพและมีช่องทางการเข้าถึงอย่างหลากหลาย โดยเฉพาะระบบบริการสาธารณสุขและการศึกษาขั้นพื้นฐาน สวัสดิการสังคม และกระบวนการยุติธรรม

(2) สนับสนุนการจัดการที่อยู่อาศัยของผู้มีรายได้น้อยและการเข้าถึงระบบสาธารณสุขปฐมภูมิ กำหนดเป็นนโยบายที่อยู่อาศัยแห่งชาติและเมืองน่าอยู่ พัฒนาโครงการที่อยู่อาศัยแก้ปัญหาชุมชนแออัดในเมืองโดยดำเนินการร่วมกับภาคธุรกิจเอกชน และ

(3) การจัดรูปแบบสวัสดิการพื้นฐานที่จำเป็นและเหมาะสมตามกลุ่มเป้าหมาย (Customized Welfare) ที่คำนึงถึงฐานะทางเศรษฐกิจและสังคมที่แตกต่างกัน

5.3.3 การสร้างความเสมอภาคในการเข้าถึงทรัพยากร

โดยปฏิรูปที่ดินเพื่อการเกษตร สนับสนุนให้เกษตรกรรายย่อยที่ไร้ที่ดินทำกินและยากจนได้มีที่ดินเป็นของตนเองหรือมีสิทธิทำกินในที่ดินทรัพยากรน้ำ พ.ศ. และบูรณาการแผนงานและงบประมาณร่วมกันของหน่วยงาน และสร้างกระบวนการมีส่วนร่วม รวมทั้งปรับโครงสร้างภาษีที่เป็นธรรม เช่น ภาษีที่ดินและสิ่งปลูกสร้าง ภาษี มรดก และภาษีสิ่งแวดล้อม เป็นต้น

5.3.4 การเข้าถึงกระบวนการยุติธรรมอย่างเสมอภาค

การคุ้มครองสิทธิขั้นพื้นฐาน และการเข้าถึงกระบวนการยุติธรรมอย่างเท่าเทียมโดยการเสริมศักยภาพและความเข้มแข็งด้านกฎหมายให้แก่ประชาชน รวมทั้งการปรับปรุงและบังคับใช้กฎหมายเพื่อลดปัญหาความเหลื่อมล้ำ เช่น กฎหมายป่าชุมชนกฎหมายภาษีมรดก กฎหมายที่ดิน เป็นต้น

5.4 การรองรับการเชื่อมโยงภูมิภาคและความเป็นเมือง

5.4.1 การลงทุนด้านโครงสร้างพื้นฐานและสิ่งอำนวยความสะดวกของเมือง

เตรียมความพร้อมรองรับความเป็นเมือง ทั้งด้านการบริหารจัดการด้านผังเมืองด้านสาธารณูปโภค สาธารณูปการ ระบบคมนาคมขนส่ง ระบบบริหารจัดการสิ่งแวดล้อม ระบบการศึกษาและระบบสาธารณสุขที่ได้มาตรฐาน มีคุณภาพ และเพียงพอต่อความต้องการของคนในเมือง รวมทั้งเสริมสร้างความสามารถในการบริหารจัดการเมืองตามระดับการพัฒนา

5.4.2 การพัฒนาด้านการขนส่งและโลจิสติกส์เชื่อมโยงกับเพื่อนบ้าน

ส่งเสริมและเร่งรัดการพัฒนากระบวนการบริหารจัดการโลจิสติกส์ของประเทศเพื่อเพิ่มความสามารถในการแข่งขันของประเทศทั้งด้านการค้า การลงทุน และการบริการ โดยคำนึงถึงการเป็นมิตรต่อสิ่งแวดล้อม (Green Logistics) สนับสนุนให้เกิดความร่วมมือในห่วงโซ่อุปทาน และปรับปรุงกฎหมาย ฎระเบียบ รวมทั้งปรับลดกระบวนการด้านอำนวยความสะดวกทางการค้า ขนส่ง และโลจิสติกส์ให้มีความสะดวกและมีประสิทธิภาพต่อภาคธุรกิจอย่างแท้จริง

5.4.3 การส่งเสริมการลงทุน การค้าชายแดน และการจัดตั้งเขตพัฒนาเศรษฐกิจพิเศษ

ให้ความสำคัญกับนโยบายส่งเสริมการลงทุนและการค้าชายแดน เพื่อดึงดูดให้นักลงทุนในภูมิภาคเข้ามาลงทุนในไทย และประเทศเพื่อนบ้าน รวมทั้งส่งเสริมการจัดตั้งเขตพัฒนาเศรษฐกิจพิเศษในพื้นที่ชายแดนโดยให้ความสำคัญกับการลงทุนโครงสร้างพื้นฐาน การส่งเสริมการลงทุนและสิทธิประโยชน์ การบริหารจัดการแรงงานต่างด้าว และการให้บริการจุดเดียวเบ็ดเสร็จ เพื่อช่วยอำนวยความสะดวกด้านการค้าชายแดนและการผ่านแดนระหว่างไทยกับประเทศในภูมิภาคมากขึ้น

5.5 การสร้างความเจริญเติบโตทางเศรษฐกิจและสังคมอย่างเป็นมิตรกับสิ่งแวดล้อม

5.5.1 การรักษาทุนทางธรรมชาติเพื่อการเติบโตสีเขียว ใช้ประโยชน์จากทุนธรรมชาติ

โดยคำนึงถึงขีดจำกัดและศักยภาพในการฟื้นตัว ปกป้องรักษาทรัพยากรป่าไม้ โดยสนธิกำลังของทุกภาคส่วน นำระบบสารสนเทศมาใช้ในการบริหารจัดการ บังคับใช้กฎหมายอย่างมีประสิทธิภาพและเป็นธรรม เพิ่มพื้นที่ป่าไม้โดยส่งเสริมการปลูกไม้มีค่าทางเศรษฐกิจระยะยาว อนุรักษ์และใช้ประโยชน์ความหลากหลายทางชีวภาพอย่างยั่งยืนและแบ่งปันผลประโยชน์อย่างเป็นธรรม รวมทั้งผลักดันแนวทางการประเมินมูลค่าของระบบนิเวศและการสร้างรายได้จากการอนุรักษ์ จัดสรรที่ดินให้แก่ผู้ยากไร้ กระจายการถือครองที่ดิน จัดทำฐานข้อมูลที่ดินเพื่อการบริหารจัดการอย่างเป็นระบบ การจัดเก็บภาษีที่ดินในอัตราก้าวหน้า กำหนดเพดานการถือครองที่ดินที่เหมาะสม และกำหนดมาตรการป้องกันการถือครองที่ดินของคนต่างชาติ บริหารจัดการน้ำเพื่อให้เกิดความยั่งยืน บูรณาการระหว่างหน่วยงานอย่างเป็นระบบ สร้างศูนย์ข้อมูลทรัพยากรน้ำ จัดตั้งองค์กรบริหารจัดการน้ำในระดับพื้นที่ เช่น คณะกรรมการลุ่มน้ำ และองค์กรผู้นำ คุ้มครองทรัพยากรทางทะเลและชายฝั่ง ลดความขัดแย้งเชิงนโยบายระหว่างการพัฒนาโครงสร้างพื้นฐาน การท่องเที่ยว การประมง และวิถีชีวิตของชุมชนบริหารจัดการแร่โดยกำหนดปริมาณที่เหมาะสมในการน้ำแร่มาใช้ประโยชน์ คำนึงถึงความจำเป็นและมูลค่าในอนาคต บังคับใช้มาตรการควบคุมผลกระทบจากการทำเหมืองแร่ที่ก่อมลพิษต่อสภาพแวดล้อมและสุขภาพอนามัยของประชาชน

5.5.2 การส่งเสริมการบริโภคที่เป็นมิตรกับสิ่งแวดล้อม

สร้างระบบหมุนเวียนวัสดุที่ใช้แล้วที่มีประสิทธิภาพ ขับเคลื่อนสู่ Zero Waste Society ผ่านมาตรการต่างๆ เช่น การปฏิรูประบบภาษีและค่าธรรมเนียมเพื่อสิ่งแวดล้อม การศึกษาเพื่อสิ่งแวดล้อม มาตรฐานและฉลากสินค้า เป็นต้น

5.5.3 การส่งเสริมการผลิต การลงทุน และการสร้างงานสีเขียว

เพื่อยกระดับประเทศสู่เศรษฐกิจและสังคมที่เป็นมิตรกับสิ่งแวดล้อม พัฒนาคัลเลคเตอร์อุตสาหกรรมสีเขียว ส่งเสริมผู้ประกอบการให้สามารถปรับระบบห่วงโซ่อุปทานหรือห่วงโซ่คุณค่าที่เป็นมิตรกับสิ่งแวดล้อม (Green Supply Chain/Green Value Chain) ส่งเสริมการทำการเกษตรกรรมยั่งยืน รวมทั้งส่งเสริมภาคบริการที่มีผลกระทบต่อสิ่งแวดล้อมน้อย เพื่อให้ประเทศไทยมีศักยภาพให้มีความก้าวหน้ามากขึ้นในการขับเคลื่อนเศรษฐกิจ

5.5.4 การจัดการมลพิษและรักษาคุณภาพสิ่งแวดล้อม ด้วยการเร่งรัดการควบคุมมลพิษทั้งทาง

อากาศ ชยะ น้ำเสีย และของเสียอันตราย ที่เกิดจากการผลิตและบริโภค เพื่อสร้างคุณภาพสิ่งแวดล้อมที่ดีให้กับประชาชน เร่งรัดแก้ไขปัญหาการจัดการขยะเป็นลำดับแรก โดยส่งเสริมให้เกิดกลไกการคัดแยกขยะเพื่อนำกลับมาใช้ใหม่ให้มากที่สุดเร่งกำจัดขยะมูลฝอยตกค้างสะสมในสถานที่กำจัดในพื้นที่วิกฤต สร้างรูปแบบการจัดการขยะมูลฝอยและของเสียอันตรายที่เหมาะสม เน้นการแปรรูปเป็นพลังงาน สร้างวินัยของคนในชาติมุ่งสู่การจัดการที่ยั่งยืน โดยให้ความรู้แก่ประชาชน และการบังคับใช้กฎหมาย

5.5.5 การพัฒนาความร่วมมือด้านสิ่งแวดล้อมระหว่างประเทศ

ผลักดันการจัดทำแผนแม่บทการบริหารจัดการทรัพยากรธรรมชาติและสิ่งแวดล้อมของอาเซียน หาแนวทางการร่วมมือกับอาเซียนและอนุภูมิภาคกลุ่มน้ำโขงในประเด็นการขนส่งข้ามพรมแดน การเคลื่อนย้ายแรงงาน การบริหารจัดการพลังงานและการบริหารจัดการทรัพยากรธรรมชาติ

5.5.6 การเพิ่มขีดความสามารถในการปรับตัวเพื่อรองรับการเปลี่ยนแปลงสภาพภูมิอากาศและการบริหารจัดการเพื่อลดความเสี่ยงด้านภัยพิบัติ

เพิ่มขีดความสามารถในการรับมือและปรับตัวต่อการเปลี่ยนแปลงสภาพภูมิอากาศ เพิ่มศักยภาพในการลดการปล่อยก๊าซเรือนกระจกให้กับทุกภาคส่วน ส่งเสริมการวิจัยและพัฒนาทางวิทยาศาสตร์ เทคโนโลยี และนวัตกรรมเพื่อลดผลกระทบและปรับตัวต่อการเปลี่ยนแปลงสภาพภูมิอากาศ พัฒนาระบบฐานข้อมูลและระบบการเตือนภัย ตลอดจนส่งเสริมความร่วมมือระหว่างประเทศด้านการเปลี่ยนแปลงสภาพภูมิอากาศและภัยพิบัติทางธรรมชาติ ให้ความสำคัญกับการป้องกันน้ำท่วม วางแผนป้องกันเมืองและพื้นที่ชายฝั่ง พัฒนาเมืองที่สามารถปรับตัวและยืดหยุ่นต่อการเปลี่ยนแปลงสภาพภูมิอากาศ (Climate Resilience City) การให้บริการของระบบนิเวศ ส่งเสริมการลงทุนของภาคเอกชนในการรับมือภัยพิบัติโดยสร้างแนวป้องกันตามธรรมชาติ และการจัดทำแผนธุรกิจต่อเนื่อง รวมทั้งการพัฒนากระบวนการจัดการภัยพิบัติให้มีประสิทธิภาพพร้อมรองรับแนวโน้มการเกิดภัยพิบัติที่รุนแรงในอนาคต

5.6 การบริหารราชการแผ่นดินที่มีประสิทธิภาพ

5.6.1 การสร้างความโปร่งใส

ในทุกขั้นตอนของการปฏิบัติราชการ โดยให้มีช่องทางให้ทุกภาคส่วนสามารถเข้าถึง เข้าตรวจสอบข้อมูลของภาคราชการและร้องเรียนได้ เช่น ข้อมูลการประกวดราคาจัดซื้อ จัดจ้างโครงการของทางราชการ ข้อมูลการประมูลโครงการ ผู้ชนะการประมูลและราคาปิดประมูลข้อมูลความก้าวหน้าตามกระบวนการยุติธรรม เช่น คดีที่ไม่ดำเนินการตามหลักธรรมาภิบาล คดีทุจริตคอร์รัปชันและคดีที่ประชาชนให้ความสนใจในแต่ละยุคสมัย ฯลฯ

5.6.2 การพัฒนาบุคลากรภาครัฐ

ให้มีความเป็นมืออาชีพและเพียงพอต่อการขับเคลื่อนภารกิจภาครัฐร่วมกับภาคเอกชนและภาคประชาสังคมที่เปลี่ยนแปลงไป เพื่อให้ระบบราชการเล็กกระทัดรัดแต่มีความคล่องตัวและมีประสิทธิภาพสูง

5.6.3 การสร้างรูปแบบการพัฒนา อปท. ให้เหมาะสม

สามารถรับมือการเปลี่ยนแปลงทางด้านเศรษฐกิจ สังคมและสิ่งแวดล้อม รวมทั้งเป็นแกนหลักในการประสานเครือข่ายและเชื่อมโยงภาคส่วนต่างๆ ในระดับพื้นที่ได้อย่างมีประสิทธิภาพ

5.6.4 การสร้างระบบตรวจสอบ ติดตามและประเมินผลที่มีประสิทธิภาพ

สร้างผลงานที่มีคุณภาพ รวดเร็วและน่าเชื่อถือ สามารถเป็นเครื่องมือให้กับคณะรัฐมนตรีประกอบการตัดสินใจในเชิงนโยบายได้ โดยเฉพาะอย่างยิ่งการติดตาม ประเมินผลโครงการใหญ่ๆ ที่มีการใช้จ่ายงบประมาณเป็นจำนวนมาก และเป็นโครงการที่มีผลกระทบในวงกว้าง

1.3 แผนพัฒนาภาค/แผนพัฒนากลุ่มจังหวัด/แผนพัฒนาจังหวัด

-แผนภาคตะวันออกเฉียงเหนือ พ.ศ. 2560 – 2565 ฉบับทบทวน

ได้รับความเห็นชอบจากคณะกรรมการบูรณาการนโยบายพัฒนาภาค (ก.บ.ภ.) เมื่อ 6 มีนาคม 2562



3. แผนพัฒนาภาค/แผนพัฒนากลุ่มจังหวัด/แผนพัฒนาจังหวัด

แผนพัฒนาภาคตะวันออกเฉียงเหนือ พ.ศ. 2561 – 2565 ฉบับทบทวน

1. สภาพทั่วไป

1.1 ที่ตั้ง ภาคตะวันออกเฉียงเหนือ ตั้งอยู่ระหว่างละติจูด 14°7' ถึง 18°27' เหนือ และลองจิจูด 100°54' ถึง 105°37' ตะวันออก ตั้งอยู่ในตำแหน่งศูนย์กลางของอนุภูมิภาคแม่น้ำโขง โดยมีอาณาเขตติดต่อกับสาธารณรัฐประชาธิปไตยประชาชนลาว ด้านตะวันออกเฉียงเหนือ มีแม่น้ำโขงเป็นเส้นกั้นพรมแดน และด้านใต้ ติดต่อราชอาณาจักรกัมพูชา โดยมีเทือกเขาพนมดงรัก กั้นพรมแดน

1.2 พื้นที่และลักษณะภูมิประเทศ มีพื้นที่รวม 105.53 ล้านไร่ ลักษณะภูมิประเทศเป็นที่ราบสูง มีความลาดเอียงไปทางตะวันออกเฉียงใต้ มีลักษณะคล้ายกระทะ แบ่งเป็น 2 เขตใหญ่ ได้แก่ บริเวณแอ่งที่ราบโคราช อยู่บริเวณที่ราบลุ่มแม่น้ำมูลและมีความสูงชันที่ราบสูงสลับกับเนินเขา และบริเวณแอ่งสกลนคร อยู่ทางตอนเหนือของภาค ตั้งแต่แนวเขาภูพานไปจนถึงแม่น้ำโขง เทือกเขาที่แบ่งระหว่างแอ่งโคราชและแอ่งสกลนคร ได้แก่ เทือกเขาภูพาน

1.3 ภูมิอากาศ มีอากาศร้อนชื้นสลับกับแล้ง แบ่งเป็น 3 ฤดู คือ ฤดูร้อน ช่วงเดือนกุมภาพันธ์-พฤษภาคม อากาศจะร้อนและแห้งแล้งมาก จังหวัดที่มีอุณหภูมิสูงสุด คือ อุตรดิตถ์ ฤดูฝน ช่วงเดือนพฤษภาคม-ตุลาคม ได้รับอิทธิพลของลมมรสุมตะวันตกเฉียงใต้ ทำให้มีฝนตกเป็นบริเวณกว้าง แต่มีแนวเทือกเขาตงพญาเย็นและสันกำแพง กั้นลมฝนจากมรสุมตะวันตกเฉียงใต้ ส่งผลให้พื้นที่แอ่งโคราช ซึ่งเป็นเขตเงาฝนจึงมีสภาพแห้งแล้งกว่าแอ่งสกลนคร จังหวัดที่มีฝนตกมากที่สุด คือ นครพนม ฝนตกน้อยที่สุด คือ นครราชสีมา ฤดูหนาว ช่วงเดือน พฤศจิกายน-กุมภาพันธ์ อากาศหนาวเย็น ได้รับอิทธิพลของลมมรสุมตะวันออกเฉียงเหนือจากประเทศจีน จังหวัดที่มีอุณหภูมิต่ำสุด คือ จังหวัดเลย

1.4 การใช้ประโยชน์ที่ดิน ในปี 2559 มีพื้นที่รวม 105.53 ล้านไร่ จำแนกเป็นพื้นที่ป่าไม้ 15.66 ล้านไร่ หรือร้อยละ 14.9 พื้นที่ทางการเกษตร 63.87 ล้านไร่ หรือร้อยละ 60.5 และพื้นที่ใช้ประโยชน์อื่นๆ 26.02 ล้านไร่ หรือร้อยละ 24.7 ของพื้นที่ภาค

1.5 ทรัพยากรธรรมชาติ

1.5.1 ดิน สภาพดินเป็นดินทรายไม่อุ้มน้ำ ทำให้ขาดแคลนน้ำ และขาดธาตุอาหาร ใต้ดินมีเกลือหิน ทำให้ดินเค็ม จึงมีข้อจำกัดต่อการใช้ที่ดินเพื่อการเกษตร

1.5.2 แหล่งน้ำ มีลุ่มน้ำขนาดใหญ่ 3 ลุ่มน้ำ ได้แก่ ลุ่มน้ำโขง ลุ่มน้ำชี และลุ่มน้ำมูล ลำน้ำหลักของภาค 2 แผนพัฒนาภาคตะวันออกเฉียงเหนือ ได้แก่ แม่น้ำชี มีความยาวประมาณ 765 กิโลเมตร ยาวที่สุดในประเทศไทย มีต้นน้ำที่ทิวเขาเพชรบูรณ์ และไหลไปรวมกับแม่น้ำมูลที่จังหวัดอุบลราชธานี แม่น้ำมูล มีความยาวประมาณ 641 กิโลเมตร ต้นน้ำอยู่ที่เทือกเขาสันกำแพงแล้วไหลลงสู่แม่น้ำโขงที่จังหวัดอุบลราชธานี นอกจากนี้ยังมีลำน้ำสาขาย่อย ได้แก่ ลำปาว ลำน้ำอูน ลำน้ำสงคราม ลำเสียว ลำน้ำเลย ลำน้ำพอง และลำตะคอง รวมทั้งแหล่งน้ำธรรมชาติขนาดใหญ่ ที่กระจายอยู่ในพื้นที่ เช่น หนองหาร (สกลนคร) และ บึงละหาน (ชัยภูมิ) นอกจากนี้ยังมีแหล่งน้ำบาดาล มีปริมาณน้ำในเกณฑ์เฉลี่ย 5-10 ลูกบาศก์เมตรต่อชั่วโมง ที่ความลึกของบ่อประมาณ 30 เมตร คุณภาพของน้ำบาดาลมีตั้งแต่เค็มจัด กร่อย และจืด เนื่องจากพื้นที่ในแอ่งโคราชและแอ่งสกลนครจะรองรับด้วยหินเกลือ หากเจาะน้ำบาดาลลึกเกินไปอาจจะพบน้ำเค็ม

1.5.3 ป่าไม้ ในปี 2560 ภาคตะวันออกเฉียงเหนือมีพื้นที่ป่าไม้ จำนวน 15.66 ล้านไร่ คิดเป็นร้อยละ 14.9 ของพื้นที่ภาคหรือร้อยละ 15.3 ของพื้นที่ป่าไม้ทั้งประเทศ ซึ่งยังต่ำกว่าค่าเป้าหมาย ในการรักษาสมดุลของระบบนิเวศที่จะต้องมียพื้นที่ป่าไม้ร้อยละ 40 ของพื้นที่ ส่วนใหญ่มีลักษณะเป็น ป่าเบญจพรรณ

2. โครงข่ายคมนาคมขนส่งและการบริการสาธารณูปโภค

2.1 โครงข่ายถนน เชื่อมโยงกับโครงข่ายหลักของประเทศและเชื่อมโยงสู่ประเทศเพื่อนบ้าน สปป.ลาว กัมพูชา และสามารถเชื่อมโยงไปยังเวียดนามและจีนตอนใต้

2.1.1 ทางหลวงแผ่นดินหมายเลข ๒ (ถนนมิตรภาพ) เชื่อมโยงทางหลวงแผ่นดินหมายเลข 1 (ถนนพหลโยธิน) และทางหลวงแผ่นดินหมายเลข 22 (อุดรธานี สกลนคร นครพนม) เชื่อมสู่ สปป.ลาว ผ่านสะพานมิตรภาพไทย-ลาว แห่งที่ 3 (นครพนม-แขวงคาว่วน) และมีถนนที่เชื่อมโยงอุดรธานี-หนองคาย เชื่อมสู่สะพานมิตรภาพไทย-ลาวแห่งที่ 1 (หนองคาย-เวียงจันทน์)

2.1.2 เส้นทางแนวระเบียงเศรษฐกิจตะวันออก-ตะวันตก (East-West Economic Corridor: EWEC) เชื่อมโยงจากชายแดนไทย-เมียนมา จากจังหวัดตาก-พิษณุโลก-เพชรบูรณ์ เข้าสู่ภาคตะวันออกเฉียงเหนือ ตามทางหลวงแผ่นดินหมายเลข 12 (ชัยภูมิ ขอนแก่น มหาสารคาม กาฬสินธุ์ มุกดาหาร) และเชื่อมสู่ สปป.ลาว ผ่านสะพานมิตรภาพไทย-ลาว แห่งที่ 2 (มุกดาหาร-สะหวันนะเขต) เป็นเส้นทางเชื่อมโยงการค้า การลงทุนภายใต้กรอบความร่วมมือกลุ่มประเทศอนุภูมิภาคแม่น้ำโขง (GMS)

2.1.3 เส้นทางใหม่เศรษฐกิจตะวันออก-ตะวันตก ๒ (East- West Economic Corridor : EWEC 2) เชื่อมโยงจากภาคกลางของเวียดนามในจังหวัดกว๋างนาม เข้าสู่ สปป.ลาว ทางด่านตากตะอ้อ ผ่านแขวงเซกอง แขวงจำปาศักดิ์ สปป.ลาว และเข้าสู่ไทยที่ด่านวังเต่า-ช่องเม็ก จังหวัดอุบลราชธานี

2.2 รถไฟ มีเส้นทางเชื่อมโยงกับพื้นที่เศรษฐกิจหลักของประเทศบริเวณภาคกลางและพื้นที่โครงการระเบียงเศรษฐกิจภาคตะวันออก (EEC) 3 เส้นทาง ได้แก่ 1) กรุงเทพฯ-หนองคาย เชื่อมสู่ สปป.ลาว 2) กรุงเทพฯ-อุบลราชธานี 3) สายใหม่ เชื่อมโยงบ้านไผ่ มหาสารคาม ร้อยเอ็ด มุกดาหาร นครพนม 3 แผนพัฒนาภาคตะวันออกเฉียงเหนือ

2.3 สนามบิน มี 9 แห่ง เป็นสนามบินนานาชาติ 2 แห่ง คือ อุดรธานี และอุบลราชธานี และสนามบินภายในประเทศ 7 แห่ง ได้แก่ ขอนแก่น นครพนม นครราชสีมา สกลนคร บุรีรัมย์ ร้อยเอ็ด และเลย

2.4 ด่านชายแดน มี 15 ด่านถาวร 23 จุดผ่อนปรน ที่เป็นจุดเชื่อมโยงการค้าชายแดนกับประเทศ เพื่อนบ้าน

2.5 แผนงานพัฒนาโครงสร้างพื้นฐานขนาดใหญ่ที่อยู่ระหว่างดำเนินการในภาค ได้แก่ รถไฟความเร็วสูง (ช่วง กรุงเทพฯ-นครราชสีมา ช่วงนครราชสีมา-หนองคาย) รถไฟทางคู่ (ช่วงชุมทางถนนจิระ-ขอนแก่น ช่วงขอนแก่น-หนองคาย ช่วงจิระ-อุบลราชธานี) ทางหลวงพิเศษระหว่างเมืองและทางพิเศษ (ช่วงบางปะอิน-นครราชสีมา ช่วงระเบียงเศรษฐกิจ EWEC ด้านตะวันออก)

2.6 บริการสาธารณูปโภค

2.6.1 ไฟฟ้า มีระบบสายส่งเชื่อมโยงกับระบบสายส่งของประเทศและมีเขื่อนผลิตกระแสไฟฟ้า ที่สำคัญ ได้แก่ เขื่อนอุบลรัตน์ (ขอนแก่น) เขื่อนจุฬาภรณ์ (ชัยภูมิ) เขื่อนลำตะคอง (นครราชสีมา) และเขื่อนสิรินธร (อุบลราชธานี)

2.6.2 ประปา มีระบบบริการประปาครอบคลุมพื้นที่เขตเมือง ประกอบด้วย การประปา ส่วนภูมิภาค มีหน่วยงานระดับเขต 3 แห่ง คือ สำนักงานเขตประปาเขต 6 (ขอนแก่น) สำนักงานประปาเขต ๗ (อุดรธานี) และสำนักงานประปาเขต 8 (อุบลราชธานี)

3. สภาพเศรษฐกิจและรายได้

3.1 ภาพรวมเศรษฐกิจ

3.1.1 เศรษฐกิจภาคตะวันออกเฉียงเหนือมีขนาดเล็ก มูลค่าผลิตภัณฑ์ภาค ณ ราคาประจำปี 2559 เท่ากับ 1,423,122 ล้านบาท คิดเป็นร้อยละ 9.8 ของมูลค่าผลิตภัณฑ์มวลรวมประเทศ ซึ่งลดลง เมื่อเทียบกับปี 2555 ที่มีสัดส่วนร้อยละ 10.3 ของประเทศ

3.1.2 โครงสร้างการผลิตยังคงพึ่งพิงภาคเกษตร และอุตสาหกรรมเป็นหลัก ในปี 2559 ภาคเกษตร มีสัดส่วนร้อยละ 20.5 รองลงมาคือ ภาคอุตสาหกรรมร้อยละ 19.0 สำหรับภาคบริการ มีสัดส่วน ร้อยละ 60.4 ซึ่งประกอบด้วย สาขาขายส่ง ขายปลีก ๆ สาขาขนส่งฯ และบริการอื่นๆ ร้อยละ 12.6 2.3 และ 45.5 ตามลำดับ ซึ่งรายได้หลักของภาคมาจากภาคบริการและภาคเกษตร ในขณะที่ ภาคอุตสาหกรรมจะมีแนวโน้มจะเป็นฐานรายได้ใหม่ของภาคจากนโยบายการจัดตั้งเขตเศรษฐกิจพิเศษ ปี 2559

3.1.3 เศรษฐกิจขยายตัวต่ำกว่าระดับประเทศ เกิดความเหลื่อมล้ำระหว่างภาคมากขึ้น โดยปี 2559 มีการขยาย ตัวร้อยละ 2.3 ซึ่งต่ำกว่าการขยายตัวของประเทศ ที่มีการขยายตัวร้อยละ 3.3 เป็นผลมาจากการชะลอตัวของภาคเกษตร ได้รับผลกระทบจากฝนทิ้งช่วงและภัยแล้ง รวมทั้งราคาพืชผลเกษตรตกต่ำต่อเนื่อง ทำให้รายได้ลดลง ส่งผลกระทบต่ออำนาจซื้อของครัวเรือน

3.1.4 รายได้เฉลี่ยต่อประชากรเพิ่มขึ้นแต่ยังต่ำกว่าค่าเฉลี่ยของประเทศ ในปี 2559 ผลิตภัณฑ์ภาคต่อหัวประชากร (GRP Per capita) เฉลี่ย 76,207 บาทต่อคนต่อปี ซึ่งต่ำกว่าค่าเฉลี่ยของประเทศ 2.8 เท่า และต่ำกว่า กทม. และปริมณฑล ถึง 5.6 เท่า จังหวัดที่มีรายได้เฉลี่ยต่อหัวสูงที่สุด 3 อันดับแรกของภาค ได้แก่ จังหวัดขอนแก่น (112,038 บาท) นครราชสีมา (105,618 บาท) และอุดรธานี 4 แผนพัฒนาภาคตะวันออกเฉียงเหนือ

แนวคิดและทิศทางการพัฒนา

ภาคตะวันออกเฉียงเหนือมีปัญหาพื้นฐานด้านการขาดแคลนน้ำ ดินคุณภาพต่ำ ประสบอุทกภัยและ ภัยแล้งซ้ำซาก คนมีปัญหาทั้งในด้านความยากจน และมีปัญหาภาวะทุพโภชนาการ แต่มีความพร้อม ด้านสถาบันการศึกษาและสถาบันวิจัย ดังนั้น การพัฒนาเศรษฐกิจและสังคมภาคตะวันออกเฉียงเหนือ ไปสู่ความ “มั่นคง มั่งคั่ง ยั่งยืน” จำเป็นจะต้องแก้ไขปัญหามูลฐานควบคู่ไปกับการพัฒนาการวิจัยเพื่อใช้ความรู้ เทคโนโลยี นวัตกรรม และความคิดสร้างสรรค์ในการเสริมสร้างความเข้มแข็งของเศรษฐกิจภายในภาคให้มีการเจริญเติบโตได้อย่างเต็มศักยภาพ พร้อมทั้งแสวงหาโอกาสการนำความรู้ ทักษะ เทคโนโลยีและนวัตกรรมจากภายนอกมาช่วยขับเคลื่อน โดยการใช้ประโยชน์จากโครงการพัฒนาโครงสร้างพื้นฐานด้านคมนาคมขนส่งขนาดใหญ่ที่เชื่อมโยงภาคตะวันออกเฉียงเหนือกับโครงข่ายระบบการคมนาคมขนส่งและพื้นที่เศรษฐกิจหลักของประเทศ รวมทั้งการใช้ประโยชน์จากการเชื่อมโยงและข้อตกลงกับประเทศเพื่อนบ้านในกลุ่มอนุภูมิภาคุ่มแม่น้ำโขงที่กำลังมีการเจริญเติบโตอย่างรวดเร็วมาเสริมสร้างกิจกรรมการพัฒนาใหม่ ๆ ให้แก่ภาค เพื่อให้มีอัตราการเติบโตที่สูงเพียงพอต่อการลดความเหลื่อมล้ำกับพื้นที่ส่วนอื่น ๆ ของประเทศได้

ในระยะยาว

เป้าหมายเชิงยุทธศาสตร์ : พัฒนาอีสานสู่มิติใหม่ให้เป็น “ศูนย์กลางเศรษฐกิจของอนุภูมิภาค ลุ่มแม่น้ำโขง”

วัตถุประสงค์

- เพื่อแก้ปัญหาปัจจัยพื้นฐานด้านน้ำและดิน ให้เอื้อต่อการประกอบอาชีพ การดำรงชีพ และการพัฒนาเศรษฐกิจของภาค 14 แผนพัฒนาภาคตะวันออกเฉียงเหนือ
- เพื่อดูแลช่วยเหลือคนจน ผู้ด้อยโอกาส และผู้สูงอายุ ให้มีคุณภาพชีวิตที่ดี พึ่งพาตนเอง พึ่งพาครอบครัว และพึ่งพากันในชุมชนได้
- เพื่อยกระดับการผลิตและการสร้างมูลค่าเพิ่มโดยใช้ความรู้ เทคโนโลยี และนวัตกรรม สนับสนุนให้การเติบโตทางเศรษฐกิจของภาคไม่ต่ำกว่าระดับประเทศ
- เพื่อเชื่อมโยงห่วงโซ่มูลค่าของระบบเศรษฐกิจภาคเข้ากับระบบเศรษฐกิจของประเทศ และภูมิภาคเอเชียตะวันออกเฉียงใต้
- เพื่อพัฒนาภาคตะวันออกเฉียงเหนือเป็นศูนย์กลางเศรษฐกิจของอนุภูมิภาคลุ่มแม่น้ำโขง และมีบทบาทสนับสนุนประเทศเป็นศูนย์กลางภูมิภาคเอเชียตะวันออกเฉียงใต้

ยุทธศาสตร์การพัฒนา

ยุทธศาสตร์ที่ ๑ บริหารจัดการน้ำให้เพียงพอต่อการพัฒนาเศรษฐกิจและคุณภาพชีวิตอย่างยั่งยืน แนวทางการพัฒนา

- 1) พัฒนาแหล่งน้ำเดิมและแหล่งน้ำธรรมชาติ เพื่อเพิ่มประสิทธิภาพการกักเก็บน้ำ โดยการปรับปรุงอ่างเก็บน้ำ หนองฝายและพื้นที่ชุ่มน้ำที่มีอยู่เดิม และพัฒนาแหล่งน้ำธรรมชาติให้สามารถ เพิ่มปริมาณการกักเก็บ รวมทั้งพัฒนาแหล่งน้ำใต้ดินตามความเหมาะสมของพื้นที่โดยไม่ให้เกิดผลกระทบจากดินเค็ม สร้างแหล่งกักเก็บ (แก้มลิง) อ่างเก็บน้ำ ฝาย และแหล่งน้ำขนาดเล็กในพื้นที่ที่เหมาะสมในพื้นที่การเกษตร
- 2) พัฒนาแหล่งน้ำใหม่ในพื้นที่ลุ่มน้ำโขง ซี มูล โดยศึกษา สำรวจ และจัดหาพื้นที่ เพื่อพัฒนาแหล่งน้ำ ตลอดจนการผันน้ำระหว่างลุ่มน้ำ แม่น้ำในภาคและระหว่างภาค
- 3) พัฒนาระบบส่งและกระจายน้ำ เช่น ระบบสูบน้ำ อาคารบังคับน้ำ คลองส่งน้ำ เป็นต้น
- 4) บริหารจัดการน้ำแบบบูรณาการเชิงลุ่มน้ำทั้งระบบ โดยดำเนินการในระดับลุ่มน้ำให้มีความสมดุลระหว่างการใช้น้ำทุกกิจกรรมกับปริมาณน้ำต้นทุน ส่งเสริมการมีส่วนร่วมของผู้เกี่ยวข้องทุกภาคส่วน และมีการจัดทำแผนบริหารจัดการน้ำทั้งในระยะเร่งด่วนและระยะยาวเพื่อป้องกันความเสียหายจากอุทกภัยและภัยแล้ง

**ยุทธศาสตร์ที่ ๒ แก้ปัญหาความยากจนและพัฒนาคุณภาพชีวิตผู้มีรายได้น้อยเพื่อลดความเหลื่อมล้ำทางสังคม
แนวทางการพัฒนา**

- 1) พัฒนาอาชีพและรายได้ของผู้มีรายได้น้อย โดยสร้างโอกาสให้กลุ่มผู้มีรายได้น้อย มีที่ดินทำกินของตนเอง ส่งเสริมการมีอาชีพ สนับสนุนปัจจัยการผลิตและแหล่งเงินทุนในการประกอบอาชีพ ยกกระดับฝีมือและอบรมให้ความรู้ เพื่อให้มีรายได้เสริมและเกิดความมั่นคงทางรายได้ ตามแนวทางกาฬสินธุ์โมเดล และหนองบัวลำภูโมเดล
- 2) พัฒนาคุณภาพชีวิตและจิตสำนึกการให้แก่ผู้สูงอายุ ผู้พิการ และผู้ด้อยโอกาส โดยเพิ่มสวัสดิการทางด้านสังคมให้กับกลุ่มผู้พิการ ผู้ด้อยโอกาส และผู้สูงอายุ ส่งเสริมการมีส่วนร่วมของชุมชนในการดูแลผู้พิการและผู้สูงอายุ และสนับสนุนการออมเพื่อสร้างความมั่นคงทางรายได้ และพึ่งพาตนเองได้ในบั้นปลายชีวิต ยกกระดับสถานพยาบาลชุมชนในพื้นที่ห่างไกลให้ได้มาตรฐาน และใช้ประโยชน์จากระบบสื่อสารทางอินเทอร์เน็ตเชื่อมโยงโรงพยาบาลขนาดใหญ่ให้สามารถดูแลผู้ป่วยและผู้สูงอายุ

- 3) พัฒนาความรู้ ทักษะอาชีพ และการเรียนรู้ตลอดชีวิต โดยกระจายการบริการด้านการศึกษาที่มีคุณภาพให้มีความเท่าเทียมระหว่างพื้นที่ เพื่อพัฒนาทักษะให้สามารถประกอบอาชีพและมีรายได้ ตามศักยภาพของแต่ละบุคคล ปรับปรุงแหล่งเรียนรู้ในชุมชนและส่งเสริมให้มีระบบการจัดการความรู้ ภูมิปัญญาท้องถิ่น ส่งเสริมให้สถาบันทางสังคมบูรณาการร่วมกันระหว่าง “ครอบครัว ชุมชน ศาสนา การศึกษา สื่อ และภาคเอกชน” ในการหล่อหลอม ปลุกฝังค่านิยม วัฒนธรรมให้คนไทยดำเนินชีวิตที่ยึดมั่นในคุณธรรม จริยธรรม มีวินัย มีจิตสาธารณะ จิตอาสา และมีความรับผิดชอบ ต่อส่วนรวม
- 4) พัฒนาระบบการป้องกันและควบคุมโรคเฉพาะถิ่น แก้ปัญหาโรคพยาธิใบไม้ตับ ในพื้นที่เสี่ยง อาทิ จังหวัดขอนแก่น สกลนคร ร้อยเอ็ด หนองบัวลำภู กาฬสินธุ์ อ่างนาจเจริญ มหาสารคาม อุรธานี นครพนม และยโสธร โดยส่งเสริมการเรียนรู้ในการป้องกันโรคพยาธิใบไม้ตับให้แก่ประชาชน ทั้งในชุมชนและเยาวชนในสถานศึกษา ปรับเปลี่ยนพฤติกรรม และค่านิยมในการบริโภคอาหารปรุงสุกจาก ปลาน้ำจืดมีเกล็ด กากจัดสิ่งปฏิกูลจากชุมชนบริเวณรอบแหล่งน้ำอย่างถูกหลักสุขาภิบาล สร้างเครือข่ายโรงพยาบาลในการคัดกรอง เฝ้าระวัง วินิจฉัยและรักษาโรคพยาธิใบไม้ตับและผู้ป่วย มะเร็งท่อน้ำดี พร้อมทั้งพัฒนาระบบคัดกรองกลุ่มเสี่ยงและระบบฐานข้อมูลเพื่อติดตามการทำงาน
- 5) พัฒนาโภชนาการแม่และเด็ก โดยส่งเสริมการบริโภคไอโอดีนและให้ความรู้แก่ พ่อแม่หรือผู้ดูแลเด็กในด้านโภชนาการที่เหมาะสม ตั้งแต่เริ่มตั้งครรภ์ และวิธีการเลี้ยงดูเด็กที่เหมาะสม เพื่อกระตุ้นการพัฒนาเด็กในช่วง ๐-๓ ปีแรก และยกระดับศูนย์พัฒนาเด็กเล็กในชุมชนและพื้นที่ห่างไกลให้ได้มาตรฐาน เพื่อเสริมสร้างศักยภาพเด็กก่อนวัยเรียน ให้มีพัฒนาการความพร้อมทั้งทักษะสมอง ร่างกาย และสังคม
- 6) อำนวยความยุติธรรม ลดความเหลื่อมล้ำ โดยยกระดับการให้ความช่วยเหลือ ผู้มีรายได้น้อยและผู้ด้อยโอกาสด้านกฎหมายและคดีความ บูรณาการการทำงานร่วมกันระหว่างหน่วยงานภาครัฐและเครือข่ายภาคประชาชนในการแก้ไขข้อพิพาทในชุมชนโดยสันติวิธี และสร้างการรับรู้กฎหมายเพื่อสร้างภูมิคุ้มกันในการปกป้องตนเองไม่ให้ตกเป็นเหยื่อ ยุทธศาสตร์ที่ ๓ สร้างความเข้มแข็งของฐานเศรษฐกิจภายในควบคู่กับ การแก้ปัญหาทรัพยากรธรรมชาติและสิ่งแวดล้อม

แนวทางการพัฒนา

- 1) พัฒนาอาชีพและรายได้ของเกษตรกร โดยสร้างความมั่นคงของเกษตรกรรายย่อย โดยยึดหลักปรัชญาของเศรษฐกิจพอเพียง เกษตรทฤษฎีใหม่ เกษตรทางเลือก เกษตรกรรมยั่งยืน เกษตรแปลงใหญ่ เกษตรอัตลักษณ์พื้นถิ่น เกษตรปลอดภัย เกษตรชีวภาพ เกษตรแปรรูป เกษตรอัจฉริยะ และระบบนิเวศการพัฒนาการเกษตร สนับสนุนการรวมกลุ่มเกษตรกร พัฒนาความเข้มแข็งขององค์กรและสถาบันเกษตรกร พัฒนาเครือข่ายวิสาหกิจชุมชนหรือสหกรณ์การเกษตร พัฒนาเกษตรกรรุ่นใหม่ให้เป็นมืออาชีพ สนับสนุน การเข้าถึงแหล่งเงินทุนที่เป็นธรรม
- 2) พัฒนาพื้นที่ทุ่งกุลาร้องไห้ให้เป็นแหล่งผลิตข้าวหอมมะลิคุณภาพสูง ในพื้นที่จังหวัดยโสธร สุรินทร์ ร้อยเอ็ด มหาสารคาม และศรีสะเกษ รวมทั้งพื้นที่ที่มีศักยภาพอื่น ๆ โดยปรับกระบวนการผลิต ให้อยู่ภายใต้มาตรฐานเกษตรปลอดภัย พัฒนาห่วงโซ่เกษตรอินทรีย์ให้ครอบคลุมทุกขั้นตอนการผลิต พร้อมทั้งขยายพื้นที่เกษตรอินทรีย์ โดยส่งเสริมการผลิตและแปรรูปโดยใช้นวัตกรรม การยกระดับราคาสินค้าเกษตรอินทรีย์ให้แตกต่างจากสินค้าเกษตรที่ใช้สารเคมี และการพัฒนาระบบการรับรองมาตรฐานเกษตรอินทรีย์ การส่งเสริมกระบวนการตรวจรับรองแบบมีส่วนร่วมในการตรวจสอบกันเองของสมาชิกกลุ่มผู้ผลิตและชุมชน รวมทั้งการจัดทำโซนนิ่งระบบเกษตรอินทรีย์อย่างเป็นรูปธรรม

โดยนำร่องในพื้นที่ที่มีความพร้อมและเหมาะสม และเชื่อมโยงไปสู่การท่องเที่ยวเชิงเกษตรหรือการท่องเที่ยววิถีไทยเพื่อขยายฐานรายได้ พร้อมทั้งจัดทำฐานข้อมูลเกษตรอินทรีย์ เพื่อเป็นข้อมูลในการวางแผนการผลิตที่เหมาะสม สนับสนุนการวิจัยและพัฒนานวัตกรรมใหม่ๆ ให้ตอบสนองตลาดสินค้าเพื่อสุขภาพและการส่งออก จัดตั้งกองทุนเกษตรอินทรีย์ตลอดจนมาตรการส่งเสริมตลาดสีเขียวในชุมชนและท้องถิ่น ส่งเสริมเกษตรกรและกลุ่มเกษตรกรจำหน่ายสินค้าผ่านช่องทางพาณิชย์อิเล็กทรอนิกส์ (E-Commerce) ทั้งภายในประเทศและต่างประเทศ

3) ส่งเสริมการปรับเปลี่ยนไปสู่สินค้าเกษตรชนิดใหม่ตามศักยภาพของพื้นที่ (Zoning) และความต้องการตลาด โดยส่งเสริมการปลูกพืชผัก ผลไม้ และไม้ดอก ในพื้นที่จังหวัดเลย หนองคาย บึงกาฬ นครพนม ศรีสะเกษ และอุบลราชธานี โดยสนับสนุนการปรับปรุงพัฒนาพันธุ์ การตรวจรับรองมาตรฐานสินค้าเกษตร การประชาสัมพันธ์และการจัดตั้งตลาดกลาง รวมทั้งส่งเสริมการปลูกพืชสมุนไพรสำคัญที่เป็นสารตั้งต้นในการแปรรูปผลิตสินค้า ในพื้นที่จังหวัดสกลนคร มหาสารคาม เลย อำนาจเจริญ และอุบลราชธานี ให้มีปริมาณมากพอและมีคุณภาพตามระบบมาตรฐานการเกษตรตามความต้องการของตลาดทั้งในและต่างประเทศ และจัดทำฐานข้อมูลพื้นที่ปลูกพืชสมุนไพรเพื่อการบริหารจัดการและส่งเสริมการเลี้ยงโคนมคุณภาพสูงในพื้นที่จังหวัดสกลนคร มุกดาหาร นครพนม นครราชสีมา สุรินทร์ ชัยภูมิ บุรีรัมย์ และอุบลราชธานี และโคนม ในพื้นที่จังหวัดนครราชสีมา ขอนแก่น โดยสนับสนุนการปรับปรุงพันธุ์ ส่งเสริมการปลูกแปลงหญ้าและปรับปรุงคุณภาพอาหารสัตว์ พัฒนาเทคโนโลยีการเลี้ยงและทักษะเกษตรกร รวมทั้งการจัดระบบมาตรฐานโรงฆ่าสัตว์ให้ได้มาตรฐานอุตสาหกรรม (GMP) และเพิ่มช่องทางการจำหน่ายและขยายตลาดไปสู่อาเซียน

4) ส่งเสริมและพัฒนาเศรษฐกิจฐานชีวภาพ (Bio Economy) ให้เป็นฐานรายได้ใหม่ที่สำคัญของภาค โดยมุ่งลงทุนสร้างเศรษฐกิจบนฐานของการวิจัยและนวัตกรรมระดับสูง ในลักษณะสหวิทยาการ ที่ใช้ทรัพยากรฐานชีวภาพ (พืช สัตว์ จุลินทรีย์) รวมถึงวัสดุเหลือทิ้งทางการเกษตร ของเสียและน้ำเสียจากโรงงานอุตสาหกรรม ฟาร์มปศุสัตว์ และชุมชน พัฒนาต่อยอดเป็นผลิตภัณฑ์ชีวภาพที่มีมูลค่าสูง ก่อให้เกิดความก้าวหน้าและนวัตกรรมในมิติใหม่ๆ ที่ส่งผลต่อการปฏิรูปภาคเกษตร อาหาร สาธารณสุขและการแพทย์ พลังงาน อุตสาหกรรมเคมี และภาคสังคม โดยพัฒนาให้ นครราชสีมา ขอนแก่น อุบลราชธานี และสกลนคร เป็นศูนย์กลางอุตสาหกรรมเกษตรแปรรูปและอาหารแบบครบวงจร ส่งเสริมการแปรรูปสมุนไพรในพื้นที่จังหวัดสกลนคร มหาสารคาม สุรินทร์ อำนาจเจริญ และอุบลราชธานี โดยพัฒนาเทคโนโลยีการผลิตให้ได้มาตรฐาน GMP พัฒนาระบบรับรองผลิตภัณฑ์สมุนไพรและสร้างแบรนด์เพื่อเพิ่มขีดความสามารถในการแข่งขันและส่งออก ส่งเสริมอุตสาหกรรมใหม่และธุรกิจแนวใหม่ในพื้นที่กลุ่มจังหวัดภาคตะวันออกเฉียงเหนือตอนกลาง กลุ่มจังหวัดภาคตะวันออกเฉียงเหนือตอนล่าง 1 และตอนล่าง 2 ด้วยการพัฒนาต่อยอดจากวัตถุดิบและของเหลือทิ้งทางการเกษตร/อุตสาหกรรม และฐานความหลากหลายทางชีวภาพไปสู่ผลิตภัณฑ์มูลค่าสูง เช่น ชีวเภสัชภัณฑ์ อาหาร อาหารสัตว์ในอนาคต โปรตีนทางเลือก ผลิตภัณฑ์อินทรีย์ พลาสติกชีวภาพ (bioplastic) สารสกัดจากพืชมูลค่าสูง เอนไซม์หรืออาหารเสริมสุขภาพจากจุลินทรีย์ เป็นต้น รวมทั้งสร้างความมั่นคงทางพลังงานระดับชุมชน จากการนำวัตถุดิบในชุมชน ของเหลือทิ้งทางการเกษตร ขยะครัวเรือน มาผลิตเป็นพลังงานเพื่อใช้ในครัวเรือนหรือชุมชน และส่งเสริมการใช้พลังงานหมุนเวียนในระดับชุมชน

- 5) ส่งเสริมและสนับสนุนธุรกิจ SMEs ธุรกิจ Startup และวิสาหกิจชุมชน ผลิตสินค้าอุปโภคบริโภค ในพื้นที่เชื่อมโยงระเบียงเศรษฐกิจแนวตะวันออก-ตะวันตก ได้แก่ จังหวัดชัยภูมิ ขอนแก่น กาฬสินธุ์ ร้อยเอ็ด มุกดาหาร เพื่อการส่งออกสู่ประเทศเพื่อนบ้าน โดยเน้นอุตสาหกรรมสีเขียวและการใช้วัตถุดิบในพื้นที่ พัฒนาผู้ประกอบการ รวมทั้งสนับสนุนความรู้ด้านกฎ ระเบียบที่เกี่ยวข้อง ส่งเสริมการเข้าถึงแหล่งเงินทุนที่เป็นธรรม การพัฒนาช่องทางการตลาดในต้นทุนที่ต่ำโดยใช้เทคโนโลยีสารสนเทศ เช่น E-Commerce, E-Marketing เป็นต้น
- 6) ยกระดับมาตรฐานสินค้ากลุ่มผ้าไหม ผ้าฝ้าย ผ้าย้อมคราม และส่งเสริมพื้นที่ที่มีศักยภาพให้ก้าวไปสู่การเป็นศูนย์กลางแฟชั่นในระดับภูมิภาค อาทิ กาฬสินธุ์ ขอนแก่น ชัยภูมิ นครราชสีมา สุรินทร์ และสกลนคร เป็นต้น โดยส่งเสริมการพัฒนาคุณภาพสินค้า การออกแบบ และตราสัญลักษณ์ พัฒนาเทคโนโลยีและงานศึกษาวิจัยสร้างนวัตกรรมเพิ่มมูลค่า พร้อมทั้งพัฒนาและยกระดับผลิตภัณฑ์ชุมชนอื่นๆ ยกระดับผู้ประกอบการและนักออกแบบรุ่นใหม่ ให้มีทักษะ มีความรู้ความสามารถทั้งการออกแบบและ การจัดการ เพื่อให้สินค้ามีความหลากหลายและทันสมัย สร้างความเชื่อมโยงระหว่างวิสาหกิจชุมชนและวิสาหกิจขนาดกลางและขนาดย่อมกับภาคอุตสาหกรรม และส่งเสริมการจับคู่ธุรกิจเพื่อสร้างโอกาสทางธุรกิจ
- 7) พัฒนาเมืองศูนย์กลางจังหวัดเป็นเมืองน่าอยู่ โดยจัดระบบสาธารณูปโภคสาธารณูปการที่มีคุณภาพและให้เพียงพอต่อความต้องการของประชาชนและกิจกรรมเศรษฐกิจในเมือง จัดระบบบริการสังคมที่ได้มาตรฐาน ที่อยู่อาศัยของผู้มีรายได้น้อย ให้ความสำคัญต่อการผังเมือง การเพิ่มพื้นที่สีเขียว ความสะอาด และดูแลความปลอดภัยของประชาชน และรักษาความสมดุลของระบบนิเวศ มุ่งเน้น การเพิ่มประสิทธิภาพการใช้พลังงาน และสนับสนุนพลังงานสะอาด
- 8) อนุรักษ์และส่งเสริมการฟื้นฟูทรัพยากรป่าไม้ให้คงความอุดมสมบูรณ์และรักษาความหลากหลายทางชีวภาพของพื้นที่ต้นน้ำและป่าธรรมชาติที่สำคัญ ในพื้นที่จังหวัดเลย อุตรดิตถ์ สกลนคร ชัยภูมิ นครราชสีมา บุรีรัมย์ สุรินทร์ และศรีสะเกษ โดยกำหนดและทำเครื่องหมายแนวเขตพื้นที่ป่าอนุรักษ์และพื้นที่ป่านอกเขตอนุรักษ์ให้ชัดเจน ส่งเสริมประชาชนมีส่วนร่วมในการฟื้นฟู ปลูกป่า และป้องกันการบุกรุก เพื่อรักษาพื้นที่ป่าต้นน้ำและป้องกันการชะล้างพังทลายของดิน รวมถึงการอนุรักษ์พื้นที่ชุ่มน้ำ
- 9) ส่งเสริมและสนับสนุนการศึกษาค้นคว้าวิจัยเพื่อพัฒนาความรู้ เทคโนโลยี นวัตกรรมและความคิดสร้างสรรค์ ในการพัฒนาภาค โดยใช้ประโยชน์จากสถาบันการศึกษา หน่วยงานด้านการวิจัยพัฒนา ที่กระจายตัวอยู่ในพื้นที่ สร้างความเชื่อมโยงสถาบันการศึกษา และภาคเอกชนเพื่อพัฒนาเครือข่ายของอุตสาหกรรมในลักษณะคลัสเตอร์ สนับสนุนสถาบันการศึกษาหรือสถาบันวิจัย ให้มีความพร้อมด้านโครงสร้างพื้นฐานและบุคลากรด้านวิทยาศาสตร์ เทคโนโลยี และนวัตกรรม ส่งเสริมและสนับสนุนการวิจัยในชั้นประยุกต์และทดลองเพิ่มขึ้น ทั้งการจัดทำผลิตภัณฑ์ต้นแบบ การทำวิจัยตลาด การทดสอบผลิตภัณฑ์ และโรงงานนำร่อง เพื่อให้สามารถแปลงงานวิจัยไปสู่การใช้ประโยชน์ในเชิงพาณิชย์ได้อย่างเป็นรูปธรรมมากขึ้น

ยุทธศาสตร์ที่ 4 พัฒนาการท่องเที่ยวเชิงบูรณาการ

แนวทางการพัฒนา

- 1) พัฒนาและส่งเสริมการท่องเที่ยวเชิงประเพณีวัฒนธรรมในทุกพื้นที่ โดยส่งเสริมชุมชนในการสร้างสรรค์กิจกรรมหรือเทศกาลประจำถิ่นในแต่ละเดือนในพื้นที่ต่างๆ โฆษณาประชาสัมพันธ์แก่นักท่องเที่ยวทั้งชาวไทยและต่างประเทศ เพื่อสร้างการรับรู้สินค้า บริการ แหล่งท่องเที่ยวที่สะท้อนอัตลักษณ์ของชุมชน และเมืองเก่า ได้แก่ เมืองเก่าบุรีรัมย์ เมืองเก่าพิมาย เมืองเก่าสุรินทร์ เมืองเก่านครราชสีมา และเมืองเก่าสกลนคร พัฒนาแบรนด์และสื่อสารความแตกต่างของชุมชนต่าง ๆ ในรูปแบบการเล่าเรื่อง (Storytelling) ส่งเสริมการขายแพ็คเกจการท่องเที่ยวเพื่อกระตุ้นการท่องเที่ยว นอกฤดูกาล ส่งเสริมการตลาดแบบมีเป้าหมายเฉพาะกลุ่ม เช่น กลุ่มผู้สูงอายุ กลุ่มนักเรียนนักศึกษา กลุ่มผู้ปฏิบัติธรรม กลุ่มสุขภาพสตรี เป็นต้น
- ๒) พัฒนาและส่งเสริมการท่องเที่ยวอารยธรรมอีสานใต้ในพื้นที่จังหวัดนครราชสีมา บุรีรัมย์ สุรินทร์ ศรีสะเกษ และอุบลราชธานี โดยบูรณาการจัดการแผนท่องเที่ยวในแต่ละจังหวัดที่ดึงดูดเด่นหรืออัตลักษณ์ของแต่ละพื้นที่มาสร้างเส้นทางท่องเที่ยวเชื่อมโยงแหล่งท่องเที่ยวในเขตอารยธรรมอีสานใต้ และเชื่อมโยงสู่ประเทศลาว กัมพูชา และเวียดนาม เพื่อเพิ่มระยะเวลาพักและค่าใช้จ่ายเฉลี่ยต่อหัวของกลุ่มนักท่องเที่ยวคุณภาพทั้งชาวไทยและต่างประเทศ พัฒนาสินค้าและบริการที่มีจุดเด่นหรืออัตลักษณ์ที่สร้างจากทุนทางวัฒนธรรม เพื่อให้เกิดความจดจำและสร้างความโดดเด่น ลอกเลียนได้ยาก พัฒนาบุคลากรและผู้ประกอบการการท่องเที่ยวให้เป็นมืออาชีพ รักษามาตรฐานการให้บริการ จัดทำแผนที่ท่องเที่ยวให้ท่องเที่ยวได้ตลอดทั้งปี พัฒนาระบบโลจิสติกส์ขนถ่ายนักท่องเที่ยวอย่างเป็นระบบไปสู่แหล่งท่องเที่ยว ดูแลความปลอดภัยและสุขลักษณะให้นักท่องเที่ยว
- ๓) พัฒนาและส่งเสริมการท่องเที่ยววิถีชีวิตลุ่มน้ำโขง ในพื้นที่จังหวัดเลย หนองคาย บึงกาฬ นครพนม มุกดาหาร อ่างนาจเจริญ อุบลราชธานี และสกลนคร และพัฒนาเส้นทางเชื่อมโยงแหล่งท่องเที่ยวกับประเทศเพื่อนบ้าน อาทิ สี่เหลี่ยมวัฒนธรรมล้านช้าง เลย-อุดรธานี-หนองบัวลำภู-หนองคาย-สปป.ลาว โดยพัฒนาแหล่งท่องเที่ยว สินค้าและบริการ ให้สอดคล้องกับกระแสความนิยมการท่องเที่ยวเชิงวัฒนธรรมของสองฝั่งโขง พัฒนากิจกรรมการท่องเที่ยวที่มีความหลากหลาย อาทิ การท่องเที่ยว/พักผ่อน ชมทัศนียภาพและวิถีชีวิตลุ่มแม่น้ำโขง (Leisure/Lifestyle) การท่องเที่ยวด้วยจักรยานและการเดินทางแบบคาราวาน (Cycling/Caravan Tours) การท่องเที่ยวเชิงมหรหกรรม (Festivals/Events) เป็นต้น พัฒนาถนนเชื่อมโยงระหว่างแหล่งท่องเที่ยว พัฒนาท่าเรือและการท่องเที่ยวทางน้ำให้ได้มาตรฐานความปลอดภัย ส่งเสริมการบริหารจัดการที่เกิดจากชุมชนเพื่อสร้างงานและรายได้ เน้นพัฒนาผู้ประกอบการด้านการจัดการและทักษะทางภาษาเพื่อรองรับนักท่องเที่ยวต่างชาติที่เพิ่มขึ้น
- ๔) พัฒนาและส่งเสริมการท่องเที่ยวยุคก่อนประวัติศาสตร์ ในจังหวัดขอนแก่น กาฬสินธุ์ อุดรธานี หนองบัวลำภู และชัยภูมิ โดยพัฒนาแหล่งท่องเที่ยวและพิพิธภัณฑ์ให้เป็นแหล่งเรียนรู้เชิงสร้างสรรค์และมีชีวิต ออกแบบการจัดแสดง จัดนิทรรศการ มัลติมีเดีย หรือกิจกรรมต่างๆ ให้ผู้ชมมีส่วนร่วม มีความสนุกรื่นรมย์เสมอ (play and learn) ทั้งภาษาไทยและต่างประเทศเพื่อขยายฐานนักท่องเที่ยวที่สนใจศึกษาวิวัฒนาการของภาคตั้งแต่ยุคก่อนประวัติศาสตร์จนถึงปัจจุบัน ปลุกฝังให้เด็กเข้าพิพิธภัณฑ์ผ่านกิจกรรมทัศนศึกษาของโรงเรียนและนันทนาการของครอบครัว พัฒนาสินค้า/บริการ/ของที่ระลึก ปรับปรุง สิ่งอำนวยความสะดวกในแหล่งท่องเที่ยวให้ได้มาตรฐาน โฆษณาประชาสัมพันธ์อย่างต่อเนื่อง พัฒนาระบบขนส่งสาธารณะเข้าสู่แหล่งท่องเที่ยวเพื่อให้เข้าถึงได้ง่ายและกลับมาได้บ่อยครั้ง

๕) พัฒนาและส่งเสริมการท่องเที่ยวเชิงกีฬาในพื้นที่จังหวัดบุรีรัมย์ ศรีสะเกษ นครราชสีมา โดยส่งเสริมและสนับสนุนอุตสาหกรรมกีฬาให้ครอบคลุมทุกมิติ เพื่อสร้างมูลค่าเพิ่มทั้งจาก การกีฬาและธุรกิจที่เกี่ยวข้อง อาทิ ธุรกิจการแข่งขันต่างๆ การผลิตอุปกรณ์/ชุดกีฬา/ของที่ระลึก สนามแข่งขัน อาหารเสริมและเครื่องดื่ม โรงแรม ร้านอาหาร การเดินทางและขนส่ง ประกันภัย สถาบันพัฒนากีฬาอาชีพ ทุกระดับ เป็นต้น ส่งเสริมการศึกษาในด้านเวชศาสตร์ การกีฬา วิทยาศาสตร์การกีฬา และการบริหารจัดการธุรกิจกีฬา เพื่อผลิตบุคลากรรองรับการขยายตัวของอุตสาหกรรมกีฬา สนับสนุนการจัดมหกรรมกีฬานานาชาติ รวมทั้งส่งเสริมกิจกรรมทางการตลาดและการประชาสัมพันธ์เพื่อสร้างการรับรู้ให้กับนักท่องเที่ยว

๖) พัฒนาและส่งเสริมการท่องเที่ยวธรรมชาติในจังหวัดชัยภูมิ เลย นครราชสีมา อุบลราชธานี โดยส่งเสริมการท่องเที่ยวที่คำนึงถึงขีดความสามารถในการรองรับของระบบนิเวศเพื่อให้เกิดความสมดุลและยั่งยืน มุ่งเน้น นักท่องเที่ยวคุณภาพเพื่อให้สอดคล้องกับกิจกรรมการท่องเที่ยวที่มุ่งเน้นให้เกิดความคุ้มค่าต่อประสบการณ์มากกว่าการท่องเที่ยวที่คุ้มค่าเงิน สนับสนุนให้คนไทยเดินทางมาท่องเที่ยวในพื้นที่มากขึ้น รวมทั้งให้ความรู้แก่นักท่องเที่ยวในการอนุรักษ์ทรัพยากรธรรมชาติ

๗) พัฒนาแหล่งท่องเที่ยวและสิ่งอำนวยความสะดวกให้ได้มาตรฐาน ดูแล ความปลอดภัยให้นักท่องเที่ยว ประชาสัมพันธ์ การท่องเที่ยว และพัฒนาเส้นทางท่องเที่ยวที่เชื่อมโยง ในลักษณะเครือข่ายเพื่อกระจายนักท่องเที่ยวจากเมืองหลักไปสู่ชุมชนและท้องถิ่น เชื่อมโยงกิจกรรม การท่องเที่ยวระหว่างภาคเอกชน กับชุมชนและท้องถิ่น ทั้งในประเทศและกับประเทศเพื่อนบ้าน ที่สอดคล้องกับความต้องการของนักท่องเที่ยว รวมทั้งพัฒนาทักษะฝีมือบุคลากรในภาคบริการและการท่องเที่ยว จัดฝึกอบรมมัคคุเทศก์ด้านภาษาต่างประเทศ นอกจากนั้นพัฒนาสินค้า OTOP สินค้าวิสาหกิจชุมชน ของที่ระลึก ร้านอาหาร ที่พักให้มีคุณภาพดี ส่งเสริมการท่องเที่ยวเฉพาะกลุ่มตามความสนใจของนักท่องเที่ยว รวมถึงระบบการจัดการสิ่งแวดล้อมในแหล่งท่องเที่ยว

ยุทธศาสตร์ที่ 5 ใช้โอกาสจากการพัฒนาโครงข่ายคมนาคมขนส่งที่เชื่อมโยงพื้นที่เศรษฐกิจหลักภาคกลางและพื้นที่ระเบียงเศรษฐกิจภาคตะวันออก (EEC) เพื่อพัฒนาเมือง และพื้นที่เศรษฐกิจใหม่ ๆ ของภาค

แนวทางการพัฒนา

- 1) เร่งพัฒนาโครงสร้างพื้นฐานขนาดใหญ่ที่เชื่อมโยงภาคกับพื้นที่เศรษฐกิจหลัก ภาคกลางและพื้นที่ระเบียงเศรษฐกิจภาคตะวันออก (EEC) ให้แล้วเสร็จตามแผนแม่บทภายใต้ยุทธศาสตร์ชาติ อาทิ แผนการพัฒนารถไฟความเร็วสูง ช่วง นครราชสีมา-หนองคาย การพัฒนาโครงข่ายรถไฟทางคู่ ช่วงขอนแก่น-หนองคาย ช่วงจิระ-อุบลราชธานี และโครงการทางหลวงพิเศษระหว่างเมืองและทางพิเศษ ช่วงระเบียงเศรษฐกิจ EWEC ด้านตะวันออก
- 2) เร่งพัฒนาโครงข่ายระบบการคมนาคมขนส่งภายในภาคให้เป็นระบบที่สมบูรณ์ อาทิ การพัฒนารถไฟสายใหม่ (บ้านไผ่-นครพนม) โครงการพัฒนาท่าอากาศยาน ให้สามารถรองรับปริมาณความต้องการเดินทางและขนส่งสินค้าทางอากาศที่เพิ่มขึ้น (อุดรธานี อุบลราชธานี บุรีรัมย์ ร้อยเอ็ด นครราชสีมา ขอนแก่น เลย และสกลนคร) และขยายถนน ๔ ช่องจราจร เพื่อเพิ่มประสิทธิภาพทางหลวง
- 3) พัฒนาเมืองขอนแก่นให้เป็นเมืองศูนย์กลางเศรษฐกิจ การค้า การลงทุน การบริการสุขภาพและศูนย์กลางการศึกษา โดยจัดทำแผนแม่บทพื้นที่ศูนย์กลางความเจริญ เช่น เขตอุตสาหกรรมเชิงนิเวศ เขตนวัตกรรม พื้นที่อนุรักษ์มรดกทางวัฒนธรรม และพื้นที่เปิดโล่ง เป็นต้น

พัฒนาและปรับปรุงโครงสร้างพื้นฐานเชื่อมโยงกับระบบโครงสร้างพื้นฐานหลักที่เชื่อมโยงระหว่างภาค เร่งรัดพัฒนาระบบขนส่งทางบกเมืองขอนแก่น พร้อมทั้งส่งเสริมระบบขนส่งสาธารณะในเมืองให้เชื่อมโยงระหว่างเมืองและระบบขนส่งอื่น

4) พัฒนาพื้นที่รอบสถานีขนส่งระบบรางในเมืองที่มีศักยภาพที่สำคัญ อาทิ เมืองขอนแก่น เมืองนครราชสีมา และเมืองอุบลราชธานี โดยพัฒนาพื้นที่ในรูปแบบเมืองกระชับ ให้มีการใช้ประโยชน์ที่ดินแบบผสมผสานทั้งการทำงาน การอยู่อาศัย และการนันทนาการล้อมรอบสถานีขนส่ง และพัฒนาพื้นที่บริเวณเมืองชายแดนที่มีศักยภาพ รวมทั้งบริเวณใกล้พื้นที่เขตเศรษฐกิจพิเศษชายแดน อาทิ นครพนม หนองคาย มุกดาหาร ให้มีความพร้อมสำหรับรองรับกิจกรรมทางเศรษฐกิจและสังคมที่เชื่อมโยงกับประเทศเพื่อนบ้าน และเป็นศูนย์กลางความเจริญในการกระจายความเจริญไปยังพื้นที่โดยรอบ

5) พัฒนาอุตสาหกรรมต่อเนื่องจากการพัฒนาระบบคมนาคม โดยพัฒนาและยกระดับความเชี่ยวชาญของผู้ประกอบการอุตสาหกรรมซ่อมบำรุงและผลิตชิ้นส่วนอากาศยานและระบบราง ที่ได้มาตรฐานและเป็นที่ยอมรับในระดับสากล พัฒนากำลังแรงงานและนวัตกรรมเพื่อเตรียมพร้อมรองรับ การพัฒนาอุตสาหกรรมการบินในจังหวัดนครพนม อุตสาหกรรมระบบรางในจังหวัดขอนแก่น และพัฒนาสถานีขนส่งสินค้าในจังหวัดขอนแก่น นครราชสีมา และอุดรธานี

ยุทธศาสตร์ที่ 6 พัฒนาความร่วมมือและใช้ประโยชน์จากข้อตกลงกับประเทศ เพื่อนบ้านในการสร้างความเข้มแข็งทางเศรษฐกิจตามแนวชายแดนและแนวระเบียงเศรษฐกิจ

แนวทางการพัฒนา

1) พัฒนาด่านชายแดน โดยพัฒนาโครงสร้างพื้นฐานบริเวณด่านศุลกากรให้เพียงพอ สนับสนุนการจัดการด่านพรมแดนแบบเบ็ดเสร็จ CIQ (Customs/Immigration/Quarantine) ให้ได้มาตรฐานสากล เร่งเชื่อมต่อระบบสารสนเทศภายในและระหว่างหน่วยงานเพื่อสามารถให้บริการ ณ จุดเดียว (National Single Window) เพิ่ม

อัตรากำลังเจ้าหน้าที่ให้เพียงพอ พัฒนาสิ่งอำนวยความสะดวกบริเวณจุดผ่อนปรนการค้าชายแดนที่มีศักยภาพ

2) พัฒนาโครงสร้างพื้นฐานเชื่อมโยงชายแดน โดยเร่งก่อสร้างสะพานมิตรภาพไทย-ลาว แห่งที่ ๕ (บึงกาฬ-ปากซัน) พัฒนาเส้นทางใหม่เชื่อมโยงบึงกาฬ-อุดรธานี และรถไฟความเร็วสูง เพื่อเชื่อมโยงโครงข่ายเส้นทางคมนาคมระหว่างไทย ลาว เวียดนาม และจีน ให้มีความสะดวก ประหยัดเวลาและค่าใช้จ่าย ในการเดินทาง

3) พัฒนาพื้นที่เขตพัฒนาเศรษฐกิจพิเศษชายแดน มุกดาหาร นครพนม และหนองคาย เพื่อเสริมสร้างศักยภาพในการลงทุนและสร้างความร่วมมือกับประเทศเพื่อนบ้านในการพัฒนาเศรษฐกิจชายแดน พร้อมทั้งเร่งรัดการดำเนินงานโครงการและมาตรการสำคัญในเขตเศรษฐกิจพิเศษ ให้มีความพร้อมด้านโครงสร้างพื้นฐาน และบริการ CIQ ที่ได้มาตรฐานสากล

แผนพัฒนากลุ่มจังหวัด

-แผนพัฒนาภาคตะวันออกเฉียงเหนือตอนบน 1 ประกอบด้วย 5 จังหวัด

ได้แก่ อุดรธานี เลย หนองคาย หนองบัวลำภู และ บึงกาฬ

สรุปข้อมูลแผนการพัฒนา กลุ่มจังหวัดภาคตะวันออกเฉียงเหนือตอนบน 1

วิสัยทัศน์ (Vision)

ประเด็นการพัฒนา

ประเด็นการพัฒนาที่ 1 : เพิ่มขีดความสามารถในการแข่งขันกับภาคเศรษฐกิจในพื้นที่

ประเด็นการพัฒนาที่ 2 : การส่งเสริมการท่องเที่ยววิถีชีวิตลุ่มแม่น้ำโขง

ประเด็นการพัฒนาที่ 3 : การพัฒนาทุนมนุษย์ และยกระดับคุณภาพชีวิตในทุกช่วงวัย อย่างเท่าเทียม

ประเด็นการพัฒนาที่ 4 : การรักษาสมดุลทรัพยากรธรรมชาติและสิ่งแวดล้อม เพื่อการพัฒนาอย่างยั่งยืน

1. ยุทธศาสตร์ในการพัฒนาภาคตะวันออกเฉียงเหนือตอนบน 1

(วิสัยทัศน์ เป้าประสงค์รวม ประเด็นยุทธศาสตร์) แผนพัฒนาภาค 4 ปี (พ.ศ. 2561 -2565)

กลุ่มจังหวัดภาคตะวันออกเฉียงเหนือตอนบน 1 ประกอบด้วย 5 จังหวัด ตั้งอยู่ตอนบน ของภาคตะวันออกเฉียงเหนือ คือ อุดรธานี เลย หนองคาย หนองบัวลำภู และบึงกาฬ มีชัยภูมิที่โดดเด่น ในการเป็นจังหวัดที่เชื่อมต่อ “ประตูสู่อาเซียน” ไปยังประเทศลาว โดยสามารถเดินทางจากจังหวัดเลย หนองคาย และบึงกาฬ ข้ามไปยังฝั่งประเทศลาวได้ และจากจุดกำหนดก่อสร้างสะพานข้ามแม่น้ำโขง แห่งที่ 5 ที่จังหวัดบึงกาฬ สามารถใช้ประโยชน์จากเส้นทางหมายเลข 8 เข้าสู่ประเทศเวียดนามตอนเหนือและ เขตปกครองพิเศษกว่างซีจ้วงของประเทศจีนตอนใต้ มีเอกลักษณ์ในด้านการท่องเที่ยวเฉพาะตัวที่ไม่เหมือนที่ใด โดยมุ่งเน้นการท่องเที่ยวเชิงอัตลักษณ์ในเรื่องของอารยธรรมและประวัติศาสตร์ อาทิ อารยธรรมล้านช้างที่มีความเจริญรุ่งเรืองทั้งการเมืองการปกครอง ด้านศิลปวัฒนธรรม ตลอดจนพระพุทธศาสนา และมีพัฒนาการเคียงคู่มาร่วมกันอารยธรรมอื่นๆ ใกล้เคียง ทั้งล้านนา สยาม พม่า และเขมร เป็นต้น มีแหล่งท่องเที่ยว ทางประวัติศาสตร์ที่มีชื่อเสียงระดับโลก เช่น แหล่งโบราณคดีบ้านเชียง อำเภอหนองหาน จังหวัดอุดรธานี เป็นแหล่งโบราณคดีสำคัญและมีคุณค่าทางประวัติศาสตร์ ซึ่งมีอายุในสมัยก่อนประวัติศาสตร์ย้อนหลังไปกว่า 5,000 ปี พิพิธภัณฑสถานหอยหินโบราณ 150 ล้านปี และซากฟอสซิลไดโนเสาร์ ตั้งอยู่บ้านห้วยเตือ ตำบลโนนทัน อำเภอเมือง จังหวัดหนองบัวลำภู เป็นต้น กลุ่มจังหวัดภาคตะวันออกเฉียงเหนือตอนบน 1 นั้น มีจังหวัดอุดรธานีเป็นศูนย์กลางที่เชื่อมต่อไปยังจังหวัดทั้ง 4 ในกลุ่มจังหวัดการเดินทางไปยังกลุ่มจังหวัดภาคตะวันออกเฉียงเหนือตอนบน 1 สามารถเดินทางได้สะดวกสบายทั้งทางรถยนต์ที่มีถนนที่เชื่อมต่อกันได้ทุกจังหวัดภายในกลุ่มจังหวัด รถไฟ ที่มีขบวนรถมาจากกรุงเทพมหานครไปยังอุดรธานี และหนองคาย มีสนามบินนานาชาติอุดรธานี ที่ผู้โดยสารที่จะเดินทางจากจังหวัดหนองคาย หนองบัวลำภู และบึงกาฬ สามารถเดินทางจากจังหวัดของตนเอง มาขึ้นเครื่องบินที่ท่าอากาศยานนานาชาติอุดรธานีได้ และมีสนามบินจังหวัดเลย ที่สามารถรองรับนักท่องเที่ยวที่เดินทางมาท่องเที่ยวจังหวัดเลย ซึ่งเป็น 1 ใน 12

“เมืองต้องห้ามพลาต” นอกจากนี้ จังหวัดบึงกาฬ ซึ่งเป็นจังหวัดน้องใหม่เป็นจังหวัดที่มีศักยภาพในด้านการท่องเที่ยวสูง มีแหล่งท่องเที่ยวทางธรรมชาติที่สวยงาม อาทิ น้ำตกชะแนน น้ำตกเจ็ดสี น้ำตกถ้ำพระ และภูทอก เป็นต้น

และจังหวัดหนองคาย ซึ่งถือว่าเป็นมนต์เสน่ห์แห่งเมืองลุ่มแม่น้ำโขง ที่ไม่ว่านักท่องเที่ยวหรือผู้มาเยือนจะต้องกลับมาที่จังหวัดนี้อยู่เสมอ และในปัจจุบันได้มีการพัฒนาแหล่งท่องเที่ยวที่สำคัญๆ ที่สามารถดึงดูดความสนใจนักท่องเที่ยวได้จำนวนมาก อาทิ ผาตากเสื้อ อ่าเภอสังคม จังหวัดหนองคาย มีการพัฒนาแหล่งท่องเที่ยวในธีมของทัศนียภาพและการผจญภัยที่สวยงาม มีการสร้างสกายวอล์คที่ยื่นจากหน้าผาทำให้สามารถมองเห็นทิวทัศน์ทั้งดงามชายฝั่งแม่น้ำโขงได้ ซึ่งกำลังเป็นสถานที่ท่องเที่ยวที่ผู้คนนิยมในขณะนี้

การจัดทำแผนพัฒนากลุ่มจังหวัดภาคตะวันออกเฉียงเหนือตอนบน 1 รอบใหม่ (พ.ศ. 2561 - 2565) มีเป้าหมายสำคัญที่จะพัฒนาขีดความสามารถในการแข่งขันทั้งในด้านเศรษฐกิจและสังคม การค้าและ การลงทุน การท่องเที่ยว และการเกษตร และอุตสาหกรรมเกษตร

เพื่อให้ครอบคลุมการพัฒนาในทุกๆ ด้านมีศักยภาพในการแข่งขันและรองรับประชาคมอาเซียนได้ มีการเชื่อมโยงการพัฒนาในแต่ละด้านที่สามารถสร้างรายได้และยกระดับคุณภาพชีวิตของประชาชนให้ดีขึ้น การท่องเที่ยวของกลุ่มจังหวัดจะเป็นการสร้างรายได้ให้กับผู้ประกอบการ นักลงทุนและประชาชนในพื้นที่ และมีความสัมพันธ์กับด้านการเกษตรและอุตสาหกรรมเกษตร ในเส้นทางการท่องเที่ยวนั้นจะต้องส่งเสริมให้ประชาชนในพื้นที่ และกลุ่มเกษตรกรสามารถสร้างรายได้จากการขายสินค้าทางการเกษตร OTOP และสินค้าแปรรูปต่างๆ ได้ ถนนที่เชื่อมโยงสู่กลุ่มจังหวัดนั้น จะต้องเป็นถนนที่มีความปลอดภัยสามารถเดินทางท่องเที่ยว และขนส่งสินค้าได้อย่างสะดวกสบาย สร้างความเชื่อมั่นให้กับนักลงทุนว่า ถ้าได้ตัดสินใจมาลงทุนภาคอุตสาหกรรมและอุตสาหกรรมเกษตรในกลุ่ม จังหวัดภาคตะวันออกเฉียงเหนือตอนบน 1 แล้ว จะต้องเป็นฐานการผลิตที่มีศักยภาพ

ได้แรงงานมีการพัฒนาความรู้ และทักษะที่จำเป็นต่อการผลิต สามารถตอบสนองความต้องการของผู้ประกอบการได้ การท่องเที่ยวจะต้องมีเอกลักษณ์และอัตลักษณ์ มีการพัฒนาแหล่งท่องเที่ยวให้สวยงามและมีความสะอาด มีการดูแลรักษาทรัพยากรธรรมชาติให้มีความอุดมสมบูรณ์ และมีการใช้นวัตกรรมในการพัฒนาทุกๆ ด้าน เน้นการใช้วิทยาศาสตร์และเทคโนโลยีที่ทันสมัยมาประยุกต์ เพื่อเพิ่มขีดความสามารถในการพัฒนากลุ่มจังหวัดภาคตะวันออกเฉียงเหนือตอนบน 1 ให้เป็นกลุ่มจังหวัดที่มีความเข้มแข็งและยั่งยืนต่อไป

แนวคิดและหลักการ

กรอบแนวคิด การจัดทำแผนพัฒนากลุ่มจังหวัดภาคตะวันออกเฉียงเหนือตอนบน 1 นั้น ได้ยึดแนวคิดในการพัฒนาตามแผนพัฒนาเศรษฐกิจและสังคมแห่งชาติ ฉบับที่ 12 ซึ่งมีบริบทของการพัฒนา ในด้านต่างๆ ที่ต้องแข่งขันและอาจก่อให้เกิดความเสี่ยงทั้งจากภายในและภายนอกประเทศ อาทิ กระแสการเปิดเศรษฐกิจเสรี ความท้าทายของเทคโนโลยีใหม่ๆ การเข้าสู่สังคมของผู้สูงอายุ การเกิดภัยธรรมชาติที่รุนแรง ภัยแล้ง ประกอบกับสถานการณ์ด้านต่างๆ

ทั้งเศรษฐกิจ สังคม ทรัพยากรธรรมชาติและสิ่งแวดล้อม ปัญหาผลิตภาพการผลิตคุณภาพการศึกษา ความเหลื่อมล้ำทางสังคม เป็นต้น

โดยนำหลักการของแผนพัฒนาเศรษฐกิจและสังคมแห่งชาติฉบับที่ 20 นั้น มุ่งเน้นในเรื่อง

- (1) การน้อมนำและประยุกต์ใช้หลักปรัชญาของเศรษฐกิจพอเพียง
- (2) คนเป็นศูนย์กลางของการพัฒนาอย่างมีส่วนร่วม
- (3) การสนับสนุนและส่งเสริมแนวคิดการปฏิรูปประเทศ
- (4) การพัฒนาสู่ความมั่นคง มั่งคั่ง ยั่งยืน สังคมน่าอยู่ร่วมกันอย่างมีความสุข

มาเป็นกรอบแนวคิดในการจัดทำแผนพัฒนากลุ่มจังหวัด นอกจากนี้ ยังได้นำยุทธศาสตร์เศรษฐกิจ ภาคตะวันออกเฉียงเหนือมาเป็นกรอบแนวคิดในการจัดทำแผนพัฒนากลุ่มจังหวัดภาคตะวันออกเฉียงเหนือตอนบน 1 ทั้งนี้ เพื่อให้สอดคล้องกับการพัฒนาในระดับภาค และระดับประเทศ ด้วย

หลักการ การจัดทำแผนพัฒนากลุ่มจังหวัดภาคตะวันออกเฉียงเหนือตอนบน 1 นั้น เป็นการจัดทำแผนที่สามารถพัฒนาขีดความสามารถในการแข่งขันทั้งในด้านเศรษฐกิจและสังคม การค้าและการลงทุน การท่องเที่ยว และการเกษตร และอุตสาหกรรมเกษตร โดยเป็นการพัฒนาที่สอดคล้องกับศักยภาพและพื้นที่ของกลุ่มจังหวัด เพื่อสร้างความเข้มแข็งและการเจริญเติบโตอย่างมั่นคง มั่งคั่ง และยั่งยืน พัฒนาระบบโครงสร้างพื้นฐาน และต่อยอดสู่การพัฒนาที่เพิ่มขีดความสามารถในการแข่งขัน

ตลอดจนนำนวัตกรรม เทคโนโลยี 4.0 และ ICT เข้ามาใช้ในการพัฒนา มีการบริหารจัดการทรัพยากรธรรมชาติและสิ่งแวดล้อมที่สร้างความสมดุลระหว่างคนกับธรรมชาติ เน้นการพัฒนาศักยภาพของประชาชน กำลังแรงงาน เกษตรกร และผู้ประกอบการให้สามารถแข่งขันกับตลาดเศรษฐกิจและประชาคมอาเซียน ส่งเสริมแปรรูปผลผลิตทางการเกษตรให้สามารถเข้าสู่ตลาดการบริโภค และสามารถนำไปใช้เป็นพลังงานทดแทนในภาคอุตสาหกรรมและครัวเรือนได้

2. วิสัยทัศน์กลุ่มจังหวัดภาคตะวันออกเฉียงเหนือตอนบน 1 (Vision)

“เกษตรอุตสาหกรรมชั้นนำ การค้าและการท่องเที่ยวสากล ชุมชนน่าอยู่อย่างยั่งยืน” ความหมาย

เกษตรอุตสาหกรรมชั้นนำ กลุ่มจังหวัดมีการเกษตรชั้นนำ (การเพาะปลูกพืชต่าง ๆ รวมทั้งการเลี้ยงสัตว์ และการประมง)

เกษตรกรในกลุ่มจังหวัดมีอาชีพ มีรายได้ ผลผลิตจากการเกษตรชั้นนำเพื่อการแปรรูปสร้างมูลค่าเพิ่ม ในพื้นที่ตามความต้องการของตลาด ด้วยเทคโนโลยี นวัตกรรมชั้นนำ

การค้าสากล กลุ่มจังหวัดมีการค้า การลงทุน และการบริการ เช่น ค่าปลีก ค่าส่ง การส่งออก การค้าชายแดน การธนาคาร การประกันภัย ฯลฯ รวมถึงสาขาที่เกี่ยวข้อง ได้แก่ โลจิสติกส์ เป็นต้น ที่จะขยายสู่การค้าสากลกับนานาชาติอารยประเทศ

การท่องเที่ยวสากล กลุ่มจังหวัดมีอุตสาหกรรมการท่องเที่ยวมาตรฐานสากล สสนองความต้องการของตลาดท่องเที่ยว เชื่อมโยงกับแหล่งท่องเที่ยวชั้นนำในระดับประเทศ และระดับโลก

ชุมชนนำอยู่อย่างยั่งยืน การพัฒนาของกลุ่มจังหวัดในทุกด้านตามปรัชญาของเศรษฐกิจพอเพียง อย่างเป็นลำดับขั้นตอน รักษาสมดุลระหว่างการพัฒนาและอัตลักษณ์ วัฒนธรรมท้องถิ่นอย่างยั่งยืน

มีสิ่งแวดล้อม ที่อยู่สะอาด ปลอดภัย ระบบนิเวศอยู่ในภาวะดุลยภาพและยั่งยืน

ชุมชนเข้มแข็ง ช่วยเหลือเกื้อกูล ไม่เอาัดเอาเปรียบกัน ประชาชนมีส่วนร่วมในการกำหนด ควบคุม ตัดสินใจเกี่ยวกับเรื่องที่มีผลกระทบต่อสุขภาพ

ได้รับปัจจัยพื้นฐานของชีวิต (อาหาร น้ำ ที่พักอาศัย ความปลอดภัย มีรายได้และมีงานทำ) มีสิทธิมีโอกาสรับรู้ข่าวสาร มีการติดต่อประสานงาน และระดมความคิด ประสพการณ์ เพื่อทำงานร่วมกันในชุมชน

มีระบบเศรษฐกิจที่หลากหลาย มีชีวิตชีวา มีนวัตกรรมอยู่เสมอ มีการเชื่อมโยงมรดกทางวัฒนธรรมวิถีการดำรงชีวิต รวมทั้งเอกลักษณ์ของกลุ่มชนแต่ละชุมชน

มีการพัฒนาเป็นไปอย่างกลมกลืน และส่งเสริมคุณลักษณะที่ดีที่มีมาในอดีต มีระบบบริการทางสาธารณสุข และการรักษาพยาบาลที่ทั่วถึง เหมาะสมสำหรับประชาชนทุกคน ซึ่งมีสภาวะสุขภาพดี มีอัตราการเจ็บป่วยในระดับต่ำ

กรอบการดำเนินงานการพัฒนากลุ่มจังหวัด

เพื่อให้มีความสอดคล้องกับหลักการบริหารงานเชิงพื้นที่แบบบูรณาการให้มีประสิทธิภาพ สอดคล้องกับยุทธศาสตร์ชาติ สามารถบริหารงาน แก้ปัญหา และพัฒนาได้อย่างมีประสิทธิภาพ ตอบสนองความต้องการของประชาชนให้ได้รับประโยชน์สูงสุด กรอบการดำเนินงานการพัฒนากลุ่มจังหวัดภาคตะวันออกเฉียงเหนือตอนบน 1 ระยะ 20 ปี (พ.ศ.2560-2579) อยู่ภายใต้ต้นนโยบาย หลักเกณฑ์ และวิธีการในการจัดทำแผนพัฒนากลุ่มจังหวัดที่

คณะกรรมการบูรณาการนโยบายพัฒนาภาค (ก.บ.ภ.) คณะกรรมการนโยบายการบริหารงานจังหวัดและกลุ่มจังหวัดแบบบูรณาการ (ก.น.จ.) คณะกรรมการบริหารงานกลุ่มจังหวัดแบบบูรณาการ (ก.บ.ภ.) และคณะกรรมการบริหารงานจังหวัดแบบบูรณาการ (ก.บ.จ.) กำหนดไว้ เป็นเครื่องมือในการกำหนดเป้าหมาย และความต้องการด้านพัฒนาพื้นที่ของภาคที่ต้องมีความเชื่อมโยงกันในระดับภูมิภาคและ/หรือระหว่างประเทศ โดยผ่านช่องทางการดำเนินงานของสำนักบริหารยุทธศาสตร์กลุ่มจังหวัดในการเชื่อมโยงและขับเคลื่อนการพัฒนากลุ่มจังหวัดตามแผนยุทธศาสตร์การพัฒนากลุ่มจังหวัดภาคตะวันออกเฉียงเหนือตอนบน 1 ระยะ 20 ปี (พ.ศ.2560-2579) ร่วมกันระหว่างภาคราชการ ภาคเอกชน ภาคประชาสังคม ประชาชน สถาบันการศึกษา ส่งเสริม สนับสนุน กระตุ้นให้เกิดการดำเนินงานพัฒนาในพื้นที่

เป้าหมายการพัฒนา แผนยุทธศาสตร์การพัฒนากลุ่มจังหวัดภาคตะวันออกเฉียงเหนือตอนบน 1 ระยะ 20 ปี (พ.ศ.2560-2579) กำหนดเป้าหมายการพัฒนาที่สำคัญเพื่อให้บรรลุตามวิสัยทัศน์ ดังนี้

1. ยกระดับจากกลุ่มจังหวัดที่มีรายได้ปานกลางสู่กลุ่มจังหวัดที่มีรายได้สูง
2. ยกระดับขีดความสามารถในการแข่งขันทางการผลิต การค้า การลงทุน และการท่องเที่ยวโดยใช้ภูมิปัญญาท้องถิ่น เทคโนโลยี และนวัตกรรม
3. รักษาสมดุลทรัพยากรธรรมชาติ และสิ่งแวดล้อม เพื่อการพัฒนาอย่างยั่งยืน
4. ยกระดับการพัฒนาคุณภาพชีวิต

ในการขับเคลื่อนแผนยุทธศาสตร์กลุ่มจังหวัดภาคตะวันออกเฉียงเหนือตอนบน 1 ระยะ 20 ปี (พ.ศ. 2560-2579) เพื่อให้บรรลุเป้าหมายการพัฒนา และวิสัยทัศน์ รัฐบาลจำเป็นต้องมีการลงทุนโครงการขนาดใหญ่ (Mega Project) เป็นโครงการผูกพันต่อเนื่อง 10-20 ปี ต้องเพิ่มการลงทุนให้มากกว่าภูมิภาคอื่น **แผนงานสำคัญ** ได้แก่

1. การบริหารจัดการน้ำอย่างเป็นระบบและครอบคลุมพื้นที่กลุ่มจังหวัดฯ และขยายให้ครอบคลุม ทิวทั้งภาคตะวันออกเฉียงเหนือ
2. การบริหารจัดการระบบการเกษตร เป้าหมายเพื่อเพิ่มผลผลิตตามความต้องการของตลาดทั้งภายในและต่างประเทศ และพัฒนาขีดความสามารถของเกษตรกรในการบริหารจัดการด้านการเกษตร

3. ด้านอุตสาหกรรม เป้าหมายเพื่อพัฒนาการผลิตผลิตภัณฑ์ให้ขายได้ตามมาตรฐานสากล ตรงตามความต้องการของตลาดทั้งภายในและต่างประเทศ

4. ด้านการท่องเที่ยว เป้าหมายเพื่อพัฒนาอุตสาหกรรมการท่องเที่ยวได้ตามมาตรฐานสากลตรงตามความต้องการของตลาดทั้งภายในและต่างประเทศ

ในแต่ละโครงการขนาดใหญ่ดังกล่าว ปัจจัยสำคัญที่เป็นองค์ประกอบให้การพัฒนาไปสู่เป้าหมายที่ตั้งไว้ การลงทุนด้านโครงสร้างพื้นฐาน ระบบโลจิสติกส์ อื่น ๆ ที่เกี่ยวข้อง เพื่อสอดรับกับการดำเนินโครงการขนาดใหญ่ให้ดำเนินการควบคู่ไป โดยเฉพาะอย่างยิ่งการพัฒนาทรัพยากรทุนมนุษย์ที่ต้องมีการพัฒนาตลอด ทุกช่วงวัยและทุกอาชีพ เพื่อให้มีสมรรถนะและขีดความสามารถในการแข่งขัน

3. ประเด็นยุทธศาสตร์กลุ่มจังหวัดภาคตะวันออกเฉียงเหนือตอนบน 1 ระยะ 5 ปี (พ.ศ.2561 - 2565)

3.1 วิสัยทัศน์ เกษตรอุตสาหกรรมชั้นนำ การค้าและการท่องเที่ยวสากล ชุมชนน่าอยู่อย่างยั่งยืน

3.2 เป้าหมายการพัฒนาของกลุ่มจังหวัด

- (1) เศรษฐกิจของกลุ่มจังหวัดมีการเติบโตอย่างต่อเนื่อง
- (2) ยกระดับขีดความสามารถในการแข่งขันทางการผลิต การค้า การลงทุน และการท่องเที่ยว
- (3) ยกระดับการพัฒนาคุณภาพชีวิต
- (4) รักษาสมดุลทรัพยากรธรรมชาติ และสิ่งแวดล้อม เพื่อการพัฒนาอย่างยั่งยืน

3.3 ตัวชี้วัดของกลุ่มจังหวัด

- (1) อัตราการขยายตัวของผลิตภัณฑ์มวลรวมของกลุ่มจังหวัด
- (2) อัตราการเพิ่มขึ้นของมูลค่าการค้า
- (3) ผลิตภาพแรงงานเฉลี่ยเพิ่มขึ้น
- (4) ผลิตภาพการผลิตสินค้าเกษตร
- (5) รายได้จากการท่องเที่ยว
- (6) ระดับความเหลื่อมล้ำในสังคม (Gini Coefficient) ของกลุ่มจังหวัด
- (7) สัดส่วนประชากรในการเข้าถึงสวัสดิการ
- (8) ร้อยละของสัดส่วนพื้นที่ป่าต่อพื้นที่ของจังหวัดที่เพิ่มขึ้น
- (9) ดัชนีคุณภาพน้ำผิวดิน (WQI)

3.4 ประเด็นการพัฒนากลุ่มจังหวัด (ประเด็นยุทธศาสตร์)

ประเด็นการพัฒนาที่ 1 เพิ่มขีดความสามารถในการแข่งขันกับภาคเศรษฐกิจในพื้นที่

ประเด็นการพัฒนาที่ 2 การส่งเสริมการท่องเที่ยววิถีชีวิตลุ่มแม่น้ำโขง

ประเด็นการพัฒนาที่ 3 การพัฒนาทุนมนุษย์ และยกระดับคุณภาพชีวิตในทุกช่วงวัย อย่างเท่าเทียม

ประเด็นการพัฒนาที่ 4 การรักษาสมดุลทรัพยากรธรรมชาติและสิ่งแวดล้อม เพื่อการพัฒนาอย่างยั่งยืน

ประเด็นการพัฒนาที่ 1 : เพิ่มขีดความสามารถในการแข่งขันกับภาคเศรษฐกิจในพื้นที่

วัตถุประสงค์	ตัวชี้วัด
1. มูลค่าภาคการเกษตรของกลุ่มจังหวัดเพิ่มสูงขึ้น	อัตราการขยายตัวของผลิตภัณฑ์มวลภาคการเกษตร
	อัตราการเพิ่มขึ้นของรายได้เกษตรกร
	ผลิตภาพการผลิตสินค้าเกษตร
2. มูลค่าภาคอุตสาหกรรมของกลุ่มจังหวัดเพิ่มสูงขึ้น	อัตราการขยายตัวของผลิตภัณฑ์มวลภาคการอุตสาหกรรม
	ผลิตภาพแรงงานเฉลี่ยเพิ่มขึ้น
3. มูลค่าการค้าของกลุ่มจังหวัดเพิ่มสูงขึ้น	อัตราการขยายตัวของผลิตภัณฑ์มวลภาคการค้า
	อัตราการขยายตัวของการค้าชายแดน

แนวทางการพัฒนา (กลยุทธ์)

1. พัฒนาระบบสาธารณูปโภค และโครงสร้างพื้นฐานรองรับการขยายตัวทางเศรษฐกิจ
2. พัฒนาเกษตรอินทรีย์อย่างเป็นระบบ และส่งเสริมการสร้างมูลค่าเพิ่มของสินค้าเกษตร
3. สร้างรายได้และยกระดับคุณภาพชีวิตเกษตรกร
4. เพิ่มศักยภาพ และส่งเสริมนวัตกรรมทางด้านการผลิต
5. พัฒนาการค้าสู่สากล และส่งเสริมธุรกิจที่เกี่ยวข้อง

ประเด็นการพัฒนาที่ 2 : การส่งเสริมการท่องเที่ยววิถีชีวิตกลุ่มแม่น้ำโขง

วัตถุประสงค์	ตัวชี้วัด
1. การท่องเที่ยวของกลุ่มจังหวัดเติบโตขึ้น	อัตราการเพิ่มขึ้นของนักท่องเที่ยว
	อัตราการเพิ่มขึ้นของรายได้จากการท่องเที่ยว
	อัตราการเพิ่มขึ้นของยอดขายสินค้า OTOP หรือของที่ระลึกในพื้นที่

แนวทางการพัฒนา (กลยุทธ์)

1. พัฒนาโครงสร้างพื้นฐานและสิ่งอำนวยความสะดวกด้านการท่องเที่ยว
2. ยกระดับขีดความสามารถของผู้ประกอบการและแรงงานให้มีคุณภาพเชื่อมโยงด้านการท่องเที่ยว
3. การส่งเสริม สนับสนุน ประชาสัมพันธ์ ทำการตลาดท่องเที่ยวของกลุ่มจังหวัดโดยใช้เทคโนโลยีและนวัตกรรมการพัฒนาทุนมนุษย์ผ่านระบบการศึกษาอย่างเท่าเทียม

ประเด็นการพัฒนาที่ 3 : การพัฒนาทุนมนุษย์ และยกระดับคุณภาพชีวิตในทุกช่วงวัย อย่างเท่าเทียม

วัตถุประสงค์	ตัวชี้วัด
	ร้อยละการเพิ่มขึ้นของกลุ่มอาชีพ เพื่อยกระดับรายได้
	ระดับความเหลื่อมล้ำในสังคม (Gini Coefficient) ของกลุ่มจังหวัด
	อัตราการออม
	คนพิการ และผู้สูงอายุได้รับการดูแลจากคนในครัวเรือน ชุมชน หรือภาครัฐ
1. ประชาชนในกลุ่มจังหวัดเข้าถึงสวัสดิการขั้นพื้นฐานของรัฐเพิ่มขึ้น	สัดส่วนประชากรในการเข้าถึงสวัสดิการ
2. ประชาชนในพื้นที่มีสุขภาพที่ดีขึ้น	อายุคาดเฉลี่ยเมื่อแรกเกิด
	คนอายุ 35 ปีขึ้นไป ได้รับการตรวจสุขภาพประจำปี เพื่อตรวจคัดกรองความเสี่ยง ต่อโรคเบาหวาน และความดันโลหิตสูง
	สัดส่วนประชากรที่เป็นภาวะอ้วน ลดลง
3. ประชาชนมีการเข้าถึง และมีการศึกษาที่ดีขึ้น	ปีการศึกษาเฉลี่ยสูงขึ้น
	คะแนนเฉลี่ยสติปัญญา (IQ) เด็กนักเรียน
4. ประชาชนในกลุ่มจังหวัดมีความมั่นคงปลอดภัยในชีวิตและทรัพย์สิน	อัตราการเกิดคดีอาชญากรรมต่อประชากรแสนคน

แนวทางการพัฒนา (กลยุทธ์)

1. การลดความเหลื่อมล้ำ และการสร้างความเท่าเทียม ดูแลความสงบ และความเรียบร้อยในพื้นที่
2. ส่งเสริมสุขภาพ และคุณภาพชีวิตของประชาชนในทุกช่วงวัย
3. การพัฒนาทุนมนุษย์ผ่านระบบการศึกษาอย่างเท่าเทียม

ประเด็นการพัฒนาที่ 4 : การรักษาสมดุลทรัพยากรธรรมชาติและสิ่งแวดล้อม เพื่อการพัฒนาอย่างยั่งยืน

วัตถุประสงค์	ตัวชี้วัด
1. พื้นที่ป่าไม่มีความอุดมสมบูรณ์เพิ่มขึ้น	สัดส่วนพื้นที่ป่าไม้ต่อพื้นที่ของกลุ่มจังหวัดเพิ่มขึ้น
2. ปริมาณขยะและมลภาวะที่ลดลง	อัตราการลดลงของปริมาณขยะ
3. คุณภาพน้ำในพื้นที่ที่มีคุณภาพที่ดีขึ้น	จำนวนเรื่องร้องเรียนด้านมลพิษ ลดลง
	ดัชนีคุณภาพน้ำอยู่ในเกณฑ์ที่มาตรฐาน
4. แก้ปัญหาการพังทลายของหน้าดิน	อัตราการลดลงของหน้าดินที่มีการพังทลาย

แนวทางการพัฒนา (กลยุทธ์)

- ส่งเสริมการบริหารจัดการระบบอนุรักษ์ พื้นฟูและป้องกันการทำลายทรัพยากรธรรมชาติและสิ่งแวดล้อม (ป่าไม้ แหล่งน้ำ ขยะ และมลภาวะ) ของกลุ่มจังหวัด แบบมีส่วนร่วม
- ส่งเสริมมาตรการป้องกัน การแก้ปัญหา และเยียวยา จากปัญหาทางธรรมชาติและสิ่งแวดล้อมที่เกิดขึ้นในพื้นที่

แผนพัฒนาจังหวัด

แผนพัฒนาจังหวัดอุดรธานี (พ.ศ.2566-2570)

เป้าหมายการพัฒนาจังหวัดอุดรธานี : “เมืองอัจฉริยะ ศูนย์กลางการค้าการลงทุนการท่องเที่ยวและไมซ์ ในอนุภูมิภาค ลุ่มน้ำโขง”

พันธกิจ

- พัฒนาโครงสร้างพื้นฐาน สิ่งอำนวยความสะดวก และการยกระดับมาตรฐานแรงงาน สถานประกอบการ และเทคโนโลยี เพื่อเพิ่มขีดความสามารถในการแข่งขัน
- พัฒนาการผลิตและการตลาด เกษตรปลอดภัย เกษตรอินทรีย์ เกษตรมูลค่าสูง เกษตรอุตสาหกรรม และส่งเสริมเกษตร อัจฉริยะ เพื่อเพิ่มขีดความสามารถในการแข่งขันและความมั่นคงของเศรษฐกิจฐานราก
- พัฒนาทุนมนุษย์ ด้านการศึกษา สาธารณสุข และพลังทางสังคม เพื่อพัฒนาศักยภาพคนตลอดช่วงชีวิต และลดความเหลื่อมล้ำ โดยใช้หลักปรัชญาของเศรษฐกิจพอเพียง
- พัฒนาอุตสาหกรรมไมซ์ การกีฬา และการท่องเที่ยวเชิงสร้างสรรค์และวัฒนธรรม การท่องเที่ยวเชิงธุรกิจ และการท่องเที่ยวเชิงสุขภาพ โดยใช้ศักยภาพและอัตลักษณ์ของจังหวัด เพื่อเป็นเมืองศูนย์กลางไมซ์ กีฬา และการท่องเที่ยว ของอนุภูมิภาคลุ่มน้ำโขง

- 5) อนุรักษ์และฟื้นฟูทรัพยากรธรรมชาติและสิ่งแวดล้อม การบริหารจัดการน้ำ การจัดการขยะ เพื่อการใช้ประโยชน์อย่างคุ้มค่าและการเติบโตอย่างยั่งยืน
- 6) เสริมสร้างการมีส่วนร่วม เครือข่ายทางสังคม และหลักประกันทางสังคม เพื่อให้เกิดความเสมอภาค ความยุติธรรม ความมั่นคงปลอดภัยในชีวิตและทรัพย์สินของประชาชน
- 7) เพิ่มประสิทธิภาพการบริหารจัดการจังหวัดให้มีเอกภาพด้วยการบูรณาการการทำงานกับทุกภาคส่วน ตามแนวทางจังหวัดอัจฉริยะ เพื่อการบริการประชาชนและเพิ่มประสิทธิภาพภาครัฐ

ตัวชี้วัดความสำเร็จตามเป้าหมายการพัฒนาจังหวัด

จากวิสัยทัศน์การพัฒนาจังหวัดอุดรธานี ที่มุ่งเน้นการเป็น “เมืองอัจฉริยะ ศูนย์กลางการค้าการลงทุน การท่องเที่ยว และโมเดลในอนุภูมิภาคลุ่มน้ำโขง” และการวิเคราะห์ข้อมูลสถานการณ์การพัฒนาในด้านต่างๆ จังหวัดอุดรธานี จึงกำหนดตัวชี้วัดเป้าหมายการพัฒนา คือ

ตัวชี้วัดเป้าหมายการพัฒนา : ผลิตภัณฑ์มวลรวมจังหวัด (Gross Provincial Product : GPP) เพิ่มขึ้นร้อยละ 5

ประเด็นการพัฒนาของจังหวัด

1. การพัฒนาศักยภาพการค้าการลงทุนและระบบโลจิสติกส์ เพื่อเพิ่มขีดความสามารถในการแข่งขัน ในอนุภูมิภาคลุ่มน้ำโขง
2. การส่งเสริมและยกระดับการผลิตและการตลาดสินค้าเกษตรเพื่อเพิ่มขีดความสามารถทางการแข่งขัน และความมั่นคงของเศรษฐกิจฐานราก
3. การยกระดับคุณภาพชีวิต การสาธารณสุข และการศึกษา เพื่อสร้างภูมิคุ้มกันและความเข้มแข็งให้ สังคมพร้อมรับมือกับการเปลี่ยนแปลง
4. การยกระดับมาตรฐานอุตสาหกรรมไมซ์ การกีฬา การท่องเที่ยวเชิงคุณค่า โดยใช้ศักยภาพและ อัตลักษณ์ของจังหวัดอุดรธานีรองรับการแข่งขันทุกรูปแบบ
5. การจัดการทรัพยากรธรรมชาติและสิ่งแวดล้อม เพื่อการใช้ประโยชน์อย่างอย่างคุ้มค่าและยั่งยืน
6. การเสริมสร้างสังคมที่เข้มแข็ง มั่นคง ปลอดภัยในชีวิตและทรัพย์สินของประชาชน

ประเด็นการพัฒนาที่ 1 : การพัฒนาศักยภาพการค้าการลงทุนและระบบโลจิสติกส์ เพื่อเพิ่มขีด

ความสามารถ ในการแข่งขันในอนุภูมิภาคลุ่มน้ำโขง

วัตถุประสงค์ : เพื่อเพิ่มมูลค่าการค้าการลงทุน

แนวทางการพัฒนา

1. ส่งเสริมผู้ประกอบการ โดยเฉพาะ SMEs วิสาหกิจชุมชน เพื่อเพิ่มมูลค่าการค้า ส่งเสริม ข้อมูลเทคโนโลยีดิจิทัล ปัญญาประดิษฐ์ นวัตกรรม และกลุ่มธุรกิจเป้าหมาย โดยเฉพาะ ผู้ประกอบการด้านอาหาร สิ่งทอ สมุนไพร กีฬา ท่องเที่ยว ดิจิทัล และผู้ประกอบการทาง สังคม

2. ส่งเสริมการตลาดทั้งในและต่างประเทศโดยใช้ ดิจิทัลแพลตฟอร์มและระบบสารสนเทศทั้งสื่อ social media ทั้งonline และoffline
3. ยกระดับคุณภาพสินค้าและบริการ การรับรอง มาตรฐานการใช้/สร้างตราสัญลักษณ์สินค้า อุตสาหกรรมและผลิตภัณฑ์ชุมชนของจังหวัด อุตสาหกรรม การพัฒนาทั้งภาคการลงทุน ภาค การเกษตร
4. ส่งเสริมผู้ประกอบการโดยเฉพาะ SMEs วิสาหกิจชุมชน เพื่อการเข้าถึงแหล่งเงินทุน
5. พัฒนาและยกระดับการท่องเที่ยวเชิงธรรมชาติ วัฒนธรรม อารยธรรม เกษตรและสุขภาพ เพื่อ รองรับนักท่องเที่ยวและการลงทุนในอนุ ภูมิภาคลุ่มแม่น้ำโขง
6. พัฒนาผังเมืองและโครงสร้างพื้นฐานพร้อม ecosystemสิ่งอำนวยความสะดวก เพื่อดึงดูด นักลงทุนพัฒนาเศรษฐกิจรองรับระบียง เศรษฐกิจ (NEEC) ในอนาคต 6
7. พัฒนาโครงสร้างด้านการขนส่งและเครือข่ายโลจิสติกส์ตามเส้นทางยุทธศาสตร์ การคมนาคมทั้ง ทางราง ทางบกและทางอากาศ สามารถ เชื่อมต่อกับภูมิภาคทั้งภายในภายนอกประเทศ การสื่อสารและระบบดิจิทัล
8. พัฒนาระบบศูนย์ข้อมูลขนาดใหญ่ (BigData) เพื่อรองรับห่วงโซ่อุปทาน (SupplyChain)
9. ยกระดับประสิทธิภาพ ทักษะฝีมือแรงงาน โดย พัฒนาศักยภาพของแรงงาน พร้อมเรียนรู้การใช้เทคโนโลยีเพื่อเพิ่มประสิทธิภาพการผลิต เพิ่มผลตอบแทนสำหรับแรงงาน เพิ่มสวัสดิการ การคุ้มครองแรงงาน และสร้างจรรยาบรรณ ให้กับแรงงาน
10. ส่งเสริมและอนุรักษ์การใช้พลังงานทดแทน (พลังงานทดแทน/พลังงานทางเลือก)
11. ส่งเสริมการลงทุนตามแนวทางเศรษฐกิจBCG

ประเด็นการพัฒนาที่ 2 : การส่งเสริมและยกระดับการผลิตและการตลาดสินค้าเกษตรเพื่อเพิ่มขีด

ความสามารถ ทางการแข่งขันและความมั่นคงของเศรษฐกิจฐานราก

วัตถุประสงค์ : เพื่อให้

เกษตรกรพึ่งพาตนเองได้อย่างเข้มแข็งและยั่งยืน

แนวทางการพัฒนา

1. การส่งเสริมการขับเคลื่อนเกษตรชีวภาพ เกษตรอัตลักษณ์พื้นถิ่น สู่อุตสาหกรรมยั่งยืน
2. เพิ่มประสิทธิภาพโดยใช้เทคโนโลยีและนวัตกรรม สมัยใหม่ การวิจัย และเกษตรอัจฉริยะ
3. ได้การรับรองมาตรฐานของเกษตรปลอดภัยและ
4. ยกระดับสินค้าเกษตรแปรรูป และเกษตร อุตสาหกรรมให้ได้มาตรฐานสากล
5. สร้างเครือข่ายและเพิ่มช่องทางการตลาดที่หลากหลาย จัดตั้งศูนย์รวบรวมและกระจาย สินค้าทางการเกษตร
6. ยกระดับศักยภาพวิสาหกิจชุมชนและผู้ประกอบ กิจการ
7. พัฒนาโครงสร้างพื้นฐานทางการเกษตร และ พัฒนาระบบนิเวศการเกษตร

ประเด็นการพัฒนาที่ 3 : การยกระดับคุณภาพชีวิต การสาธารณสุข และการศึกษา เพื่อสร้างภูมิคุ้มกันและ

ความเข้มแข็งให้สังคมพร้อมรับมือกับการเปลี่ยนแปลง

วัตถุประสงค์ : เพื่อยกระดับคุณภาพชีวิต การสาธารณสุข และการศึกษา

แนวทางการพัฒนา

1. ลดความเหลื่อมล้ำและลดความยากจน ยกย่องรายได้อื่นๆ นอกเหนือจากรายได้จากแรงงาน มีหลักประกันทางสังคม ดำเนินชีวิต ตามหลักของปรัชญาเศรษฐกิจพอเพียง
2. เพิ่มโอกาสและการพัฒนาคุณภาพการศึกษา
3. สร้างเสริมสุขภาพแบบองค์รวม เพื่อลดปัจจัย เสี่ยงของโรคที่สำคัญ เช่น โรคเบาหวาน โรค ความดันโลหิตสูง โรคมะเร็ง รวมทั้งโรคอุบัติ ใหม่อุบัติซ้ำ และเพิ่มศักยภาพของสุขภาพทางกาย ทางจิตใจ และทางสังคม เป็นคนดีมี ศีลธรรม มีความรอบรู้ด้านสุขภาพ
4. เตรียมความพร้อมเข้าสู่วัยผู้สูงอายุ ทั้งในด้าน การออม ระบบเศรษฐกิจที่เหมาะสมกับผู้สูงอายุ การดูแลผู้สูงอายุ ในระยะยาว การออกแบบเพื่อการ เข้าถึงของคนทุกกลุ่มในสังคม (Universal Design)
5. ส่งเสริมการพัฒนาองค์ความรู้ นวัตกรรม เพื่อเพิ่ม คุณภาพชีวิตและการดูแลผู้สูงอายุ
6. เสริมสร้างคุณธรรมและจริยธรรม ค่านิยมที่ดี งาม ตระหนักและภูมิใจในความเป็นไทย นำ หลักปรัชญาของเศรษฐกิจพอเพียงมาใช้ใน การดำรงชีวิตเพื่อสร้างภูมิคุ้มกันทางสังคม พร้อมรับมือการเปลี่ยนแปลง

ประเด็นการพัฒนาที่ 4 : การยกระดับมาตรฐานอุตสาหกรรมไมซ์ การกีฬา การท่องเที่ยวเชิงคุณค่า โดยใช้ ศักยภาพ และอัตลักษณ์ของจังหวัดอุดรธานีรองรับการแข่งขันทุกรูปแบบ

วัตถุประสงค์ : เพื่อเพิ่มปริมาณและมูลค่าด้านการท่องเที่ยวและอุตสาหกรรมไมซ์

แนวทางการพัฒนา

1. สร้างและสนับสนุนอีสเตอร์เชื่อมโยงกลุ่ม ผู้ผลิตสินค้าและบริการ อุตสาหกรรมไมซ์ การ ท่องเที่ยวและการกีฬา
2. ยกย่องผู้ประกอบการและบุคลากรด้าน อุตสาหกรรมไมซ์ การท่องเที่ยวและการกีฬา แบบคู่ขนานให้มีความพร้อมในทุกระดับเพื่อ รองรับนักท่องเที่ยวคุณภาพสูงและเพิ่มโอกาส ทางการตลาดทั้งในและต่างประเทศ
3. วิจัย ออกแบบ และสร้างเครือข่ายกลุ่มความ ร่วมมือทางวิชาการ เพื่อพัฒนาศักยภาพ และอัตลักษณ์ของจังหวัดให้มีมูลค่าสูงรองรับ การท่องเที่ยวเชิงสร้างสรรค์ นวัตกรรม และ จิตวิญญาณ
4. ยกย่องโครงข่ายระบบดิจิทัล ระบบ โลจิสติกส์ที่ทันสมัยและมาตรฐานของแหล่ง ท่องเที่ยว สินค้าและบริการ เพื่อรองรับการ เติบโตของอุตสาหกรรมไมซ์ การท่องเที่ยว และการกีฬา
5. การบริหารจัดการอุตสาหกรรมไมซ์ การกีฬา และการท่องเที่ยวอย่างเป็นเลิศ สร้างความประทับใจ และ ความปลอดภัยให้กับนักท่องเที่ยว

ประเด็นการพัฒนาที่ 5 : การจัดการทรัพยากรธรรมชาติและสิ่งแวดล้อม เพื่อการใช้ประโยชน์อย่างอย่างคุ้มค่า และ

ยั่งยืน วัตถุประสงค์ : เพื่อรักษาความสมบูรณ์ของทรัพยากรธรรมชาติและสร้างสิ่งแวดล้อมที่ดีให้กับประชาชน

แนวทางการพัฒนา 1. อนุรักษ์ฟื้นฟูเพิ่มพื้นที่สีเขียวให้สมบูรณ์ 2. อนุรักษ์ ฟื้นฟู และพัฒนาแหล่งน้ำ ทั้งที่มีอยู่เดิม และ/หรือ พัฒนาเพิ่มขึ้นเพื่อการใช้ อย่างมีประสิทธิภาพและยั่งยืน 3. เพิ่มศักยภาพการบริหารจัดการมลพิษที่มีผลกระทบต่อสิ่งแวดล้อม อย่างถูกวิธี/เหมาะสม เพื่อรองรับกับการขยายตัวของเมืองชุมชน และการท่องเที่ยว

ประเด็นการพัฒนาที่ 6 : การเสริมสร้างสังคมที่เข้มแข็ง มั่นคง ปลอดภัยในชีวิตและทรัพย์สินของประชาชน

วัตถุประสงค์ : เพื่อให้มีความสงบเรียบร้อย และประชาชนมีความปลอดภัยในชีวิตและทรัพย์สิน **แนวทางการพัฒนา** เป้าหมายและตัวชี้วัด

1. ส่งเสริมการเรียนรู้วิถีปกครองในระบอบ ประชาธิปไตยอันมีพระมหากษัตริย์ทรงเป็น ประมุข เพื่อสร้าง/สนับสนุน มีส่วนร่วมของ ประชาชนในฐานะพลเมืองอยู่ร่วมกันอย่างสันติสุข ภายใต้ความคิดมุมมองที่แตกต่างและสร้าง ความตระหนักรู้ของประชาชนในด้านสิทธิและหน้าที่พลเมือง การเคารพสิทธิและหน้าที่
2. ส่งเสริมการมีส่วนร่วมเครือข่ายทางสังคม ป้องกันและแก้ไขปัญหาเสพติดมิให้ส่งผลเสีย ต่อสุขภาพและความปลอดภัยต่อชีวิต ทรัพย์สิน และความสงบความสุขของประชาชน 3. รักษาความปลอดภัยในชีวิตและทรัพย์สินของ ประชาชน
4. ยกระดับมาตรฐานการบริหารจัดการด้านการ ป้องกันและบรรเทาสาธารณภัย โดยเฉพาะอุบัติเหตุ ทางถนน ภัยแล้ง อุทกภัย วาตภัย และอัคคีภัย 5. ส่งเสริมความร่วมมือ ด้านกฎหมายและ กระบวนการยุติธรรม ทั้งระดับชาติและประเทศ

ยุทธศาสตร์การพัฒนากองศกรปกครองส่วนท้องถิ่นในเขตจังหวัดอุดรธานี (พ.ศ. 2566 – 2570)

1. การพัฒนาศักยภาพการคลังการลงทุนเพื่อเพิ่มขีดความสามารถในการแข่งขันในอนุภาคลุ่มน้ำโขง
2. การส่งเสริมการพัฒนาเกษตรอุตสาหกรรม ยกระดับมาตรฐานการผลิตสินค้าเกษตรปลอดภัยและเกษตรอินทรีย์
3. การยกระดับคุณภาพชีวิตเพื่อสร้างความเข้มแข็งให้สังคมมีความพร้อมกับการเปลี่ยนแปลงทางเศรษฐกิจ สังคม และวัฒนธรรม
4. การยกระดับมาตรฐานอุตสาหกรรมไมซ์ การท่องเที่ยว และอุตสาหกรรมกีฬาโดยใช้อัตลักษณ์และศักยภาพด้านที่ตั้ง เพื่อสร้างความเป็นเมืองศูนย์กลางไมซ์ของอนุภาคลุ่มน้ำโขง
5. การจัดการทรัพยากรธรรมชาติและสิ่งแวดล้อมเพื่อการใช้ ประโยชน์อย่างยั่งยืน
6. การเสริมสร้างความมั่นคง ความปลอดภัยในชีวิตทรัพย์สินของประชาชน
7. ด้านบริหารจัดการแบบบูรณาการ

5. ยุทธศาสตร์การพัฒนาขององค์กรปกครองส่วนท้องถิ่นในเขตจังหวัดอุดรธานี (พ.ศ. 2561 – 2565)

1. วิสัยทัศน์ (Vision)

“บูรณาการการพัฒนาท้องถิ่นอย่างมีคุณภาพ เพื่อส่งเสริมให้จังหวัดอุดรธานีเป็นเมืองน่าอยู่ เป็นศูนย์กลางการค้าการลงทุน อนุภูมิภาคลุ่มน้ำโขงอย่างยั่งยืน”

2. พันธกิจ (Mission)

- 1.การจัดทำแผนพัฒนาท้องถิ่นให้สอดคล้องกับแผนพัฒนาจังหวัด 2. การพัฒนาระบบโครงสร้างพื้นฐาน สาธารณูปโภคและสาธารณูปการ 3. การพาณิชย์ และส่งเสริมการลงทุน 4. การส่งเสริมการท่องเที่ยว และกีฬา 5. การจัดการศึกษา

6. การสังคมสงเคราะห์และพัฒนาคุณภาพชีวิตเด็ก สตรี คนชราและผู้ด้อยโอกาส
7. การส่งเสริมการมีส่วนร่วมของราษฎรในการพัฒนาท้องถิ่น
9. การคุ้มครอง ดูแล และบำรุงรักษาป่าไม้ ที่ดิน ทรัพยากรธรรมชาติและสิ่งแวดล้อม
10. การส่งเสริมประชาธิปไตย ความเสมอภาคและสิทธิเสรีภาพของประชาชน
11. การส่งเสริมศิลปะ วัฒนธรรม จารีต ประเพณีและภูมิปัญญาท้องถิ่น
12. การกำจัดขยะมูลฝอย สิ่งปฏิกูล และมลพิษต่างๆ
13. การรักษาความสงบเรียบร้อย ส่งเสริมสนับสนุนการป้องกันและรักษาความปลอดภัยในชีวิตและทรัพย์สิน

3. ยุทธศาสตร์การพัฒนา (Strategy)

3.1 ยุทธศาสตร์การพัฒนาที่ 1 การพัฒนาศักยภาพการค้าการลงทุนเพื่อเพิ่มขีดความสามารถในการแข่งขันในอนุภาคลุ่มน้ำโขง

แนวทางการพัฒนา

- 1.) ส่งเสริมอุตสาหกรรมและพัฒนาแรงงานมุ่งสู่ความเป็นเลิศ
- 2.) ส่งเสริมการตลาดและแผนธุรกิจให้แก่กลุ่มเป้าหมายอุดรธานี 4.0
- 3.) พัฒนาโครงสร้างพื้นฐานสิ่งอำนวยความสะดวกเพื่อเป็นศูนย์กลางการค้าบริการ
- 4.) สร้างมูลค่าเพิ่มผลิตภัณฑ์และบริการเพื่อให้แข่งขันได้

3.2 ยุทธศาสตร์การพัฒนาที่ 2 การส่งเสริมการพัฒนาเกษตรอุตสาหกรรม ยกระดับมาตรฐานการผลิตสินค้าเกษตรปลอดภัยและเกษตรอินทรีย์

แนวทางการพัฒนา

- 1.) ขยายผลองค์ความรู้การทำเกษตรตามหลักปรัชญาเศรษฐกิจพอเพียง
- 2.) พัฒนาโครงสร้างพื้นฐานการเกษตร
- 3.) เพิ่มประสิทธิภาพการผลิต การแปรรูปสินค้าเกษตรปลอดภัยและเกษตรอินทรีย์
- 4.) ส่งเสริมการตลาดสินค้าเกษตร

3.3 ยุทธศาสตร์การพัฒนาที่ 3 การยกระดับคุณภาพชีวิตเพื่อสร้างความเข้มแข็งให้สังคมมีความพร้อมกับการเปลี่ยนแปลงทางเศรษฐกิจ สังคม วัฒนธรรม และเทคโนโลยี

แนวทางการพัฒนา

- 1.) ส่งเสริมการเตรียมความพร้อมสังคมผู้สูงอายุสุขภาพดี
- 2.) พัฒนาคุณภาพการศึกษาและคุณภาพชีวิตคนอุดรธานีทุกกลุ่มวัย
- 3.) ลดความเหลื่อมล้ำด้านสังคมคนอุดรธานีด้วยหลักปรัชญาของเศรษฐกิจพอเพียง
- 4.) พัฒนาระบบบริหารจัดการด้านสังคมคุณภาพชีวิต

3.4 ยุทธศาสตร์การพัฒนาที่ 4 การยกระดับมาตรฐานอุตสาหกรรมไมซ์ การท่องเที่ยว และอุตสาหกรรมกีฬา โดยใช้อัตลักษณ์และศักยภาพด้านที่ตั้งเพื่อสร้างความเป็นเมืองศูนย์กลางของอนุภาคลุ่มน้ำโขง

แนวทางการพัฒนา

- 1.) ส่งเสริมการตลาดและการประชาสัมพันธ์จุดขายโดยเน้นศักยภาพที่มีเอกลักษณ์
- 2.) สนับสนุนการสร้างคลัสเตอร์เชื่อมโยงกลุ่มผู้ผลิตสินค้า

- 3.) พัฒนาบุคลากรด้านอุตสาหกรรมไมซ์ การท่องเที่ยว และอุตสาหกรรมกีฬา
- 4.) พัฒนาโครงสร้างพื้นฐานและสิ่งอำนวยความสะดวกด้านการบริหารจัดการอุตสาหกรรมไมซ์ การท่องเที่ยว

3.5 ยุทธศาสตร์การพัฒนาที่ 5 การจัดการทรัพยากรธรรมชาติและสิ่งแวดล้อมเพื่อการใช้ประโยชน์อย่างยั่งยืน **แนวทางการพัฒนา**

- 1.) ปกป้อง อนุรักษ์ พันฟู ทรัพยากรธรรมชาติและสิ่งแวดล้อม
- 2.) พัฒนาแหล่งน้ำและนำไปใช้ประโยชน์อย่างสูงสุด
- 3.) ส่งเสริมการจัดการสิ่งแวดล้อมและการนำกลับมาใช้ประโยชน์
- 4.) พัฒนาระบบเครือข่ายด้านการบริหารจัดการทรัพยากรธรรมชาติและสิ่งแวดล้อม

3.6 ยุทธศาสตร์การพัฒนาที่ 6 การเสริมสร้างความมั่นคง ความปลอดภัยในชีวิตทรัพย์สินของประชาชน **แนวทางการพัฒนา**

- 1.) ส่งเสริมการเรียนรู้วิถีการปกครองในระบบประชาธิปไตยอันมีพระมหากษัตริย์ทรงเป็นพระประมุข
- 2.) ป้องกันปัญหาและแก้ไขปัญหาเสพติดและจัดระเบียบสังคม
- 3.) รักษาความปลอดภัยในชีวิตและทรัพย์สินของประชาชน
- 4.) ยกระดับมาตรฐานการบริหารจัดการด้านป้องกันและบรรเทาสาธารณณะ

3.7 ยุทธศาสตร์การพัฒนาที่ 7 ด้านบริหารจัดการแบบบูรณาการ **แนวทางการพัฒนา**

- 1.) ส่งเสริมและพัฒนาศักยภาพของท้องถิ่นทุกๆ ด้านตามหลักการบริหารบ้านเมืองที่ดี
- 2.) ส่งเสริมให้ประชาชนเข้ามามีส่วนร่วมในการจัดทำแผนพัฒนาท้องถิ่น
- 3.) ประสานบูรณาการแผนพัฒนาท้องถิ่นมิให้เกิดความทับซ้อนของพื้นที่ในการดำเนินงานเพื่อประโยชน์สูงสุดของประชาชน

แผนพัฒนากลุ่มจังหวัด ยุทธศาสตร์กลยุทธ์การพัฒนากลุ่มจังหวัดฯ

ยุทธศาสตร์ที่ ๑ การเพิ่มศักยภาพการค้าชายแดน

กลยุทธ์ ๑.๑ พัฒนาศูนย์ข้อมูล และระบบฐานข้อมูล ด้านการค้า การลงทุน

- ๑) โครงการศูนย์บริการข้อมูลแบบเบ็ดเสร็จด้านการค้าการลงทุน ณ จุดผ่านแดน ๓๓ กลยุทธ์ ๑.๒ : เพิ่มศักยภาพผู้ประกอบการและแรงงาน
- ๒) โครงการเพิ่มศักยภาพและยกระดับแรงงาน กลยุทธ์ ๑.๓ : ส่งเสริมและพัฒนา การค้าการลงทุน ให้มีประสิทธิภาพ
- ๓) โครงการส่งเสริมการค้าการลงทุนและเพิ่มศักยภาพผู้ประกอบการและ อุตสาหกรรม
- ๔) โครงการส่งเสริมการค้าการลงทุนให้ผู้ประกอบการแข่งขันได้
- ๕) โครงการปรับปรุงเส้นทางเชื่อมโยงกลุ่มจังหวัดเพื่อสนับสนุนการค้าและการ ลงทุน
- ๖) โครงการเพิ่มศักยภาพการค้าชายแดน
- ๗) โครงการพัฒนาเศรษฐกิจการค้าชายแดนสู่อาเซียน

ยุทธศาสตร์ที่ ๒ การยกระดับการค้า การผลิตสินค้าทางการเกษตร

กลยุทธ์ ๒.๑ พัฒนาและปรับปรุงแหล่งน้ำเพื่อการเกษตร

- ๑) โครงการปรับปรุงโครงสร้างพื้นฐานเพื่อเพิ่มผลผลิตทางการเกษตร โดยการ พัฒนาและฟื้นฟูฝู่มน้ำอย่างเป็นระบบ

กลยุทธ์ ๒.๒ พัฒนาทักษะแรงงานด้านการเกษตร(ยางพารา)

- ๑) โครงการพัฒนาศักยภาพและยกระดับมาตรฐานแรงงานด้านการเกษตร

กลยุทธ์ ๒.๓ เพิ่มประสิทธิภาพการผลิต ผลผลิตทางการเกษตร

- ๑) โครงการเพิ่มประสิทธิภาพการผลิตยางพารา
- ๒) โครงการเพิ่มประสิทธิภาพการผลิตข้าว
- ๓) โครงการเพิ่มประสิทธิภาพการผลิตมันสำปะหลัง
- ๔) โครงการเพิ่มประสิทธิภาพการผลิตอ้อยโรง
- ๕) โครงการเพิ่มประสิทธิภาพการข้าวโพดเลี้ยงสัตว์
- ๖) โครงการติดตามและประเมินผลและประชาสัมพันธ์ต่อเนื่อง
- ๗) โครงการพัฒนาระบบข้อมูลสารสนเทศด้านการเกษตร

กลยุทธ์ ๒.๔ เพิ่มศักยภาพการผลิตผลผลิตทางการเกษตร

- ๑) โครงการพัฒนาอาชีพการเลี้ยงโคเนื้อคุณภาพ
- ๒) โครงการเลี้ยงกระบืออย่างยั่งยืน เพื่อลดต้นทุนการผลิต
- ๓) โครงการพัฒนาศักยภาพเกษตรกรอาชีพด้านการประมง

กลยุทธ์ ๒.๕ ส่งเสริมและสนับสนุนการผลิต และการแปรรูปสินค้าเกษตรให้ได้มาตรฐาน

- ๑) โครงการส่งเสริมและสนับสนุนการแปรรูปยางพาราให้ได้มาตรฐาน
- ๒) โครงการศึกษา การบริหารจัดการวงโซ่อุปทานยางพารา
- ๓) โครงการผลิตสินค้าเกษตรปลอดภัย

กลยุทธ์ ๒.๖ สร้างเครือข่ายการบริหารจัดการการเกษตรแบบครบวงจรและพัฒนาช่องทางการ

- ๑) โครงการพัฒนาศักยภาพการบริหารจัดการสถาบันเกษตรกรและพัฒนา สหกรณ์การตลาด

ยุทธศาสตร์ที่ ๓ การพัฒนาศักยภาพการท่องเที่ยวเชิงนิเวศ

กลยุทธ์ ๓.๑ การพัฒนาศูนย์ข้อมูล และระบบฐานข้อมูลด้านการท่องเที่ยว

- ๑) โครงการพัฒนาศูนย์ข้อมูล และระบบฐานข้อมูลด้านการท่องเที่ยว
- ๒) โครงการจัดทำป้ายประชาสัมพันธ์การท่องเที่ยว

กลยุทธ์ ๓.๒ พัฒนาบุคลากรด้านการท่องเที่ยว

- ๑) โครงการเพิ่มศักยภาพบุคลากรด้านการท่องเที่ยว

กลยุทธ์ ๓.๓ พัฒนาแหล่งท่องเที่ยวเพื่อรองรับนักท่องเที่ยวทั้งในและต่างประเทศ

- ๑) โครงการพัฒนาแหล่งท่องเที่ยวเพื่อรองรับนักท่องเที่ยว ทั้งในและต่างประเทศ
- ๒) โครงการขุดลอกหนองกอมเกาะเพื่อให้เป็นพื้นที่รับน้ำและเป็นหนองน้ำ สาธารณะ และการท่องเที่ยว

ยุทธศาสตร์อำเภอกุมภวาปี (พ.ศ.2557 – พ.ศ.2560)

1.วิสัยทัศน์ (Vision)

อำเภอกุมภวาปี เมืองเกษตรอินทรีย์ การปศุสัตว์ยั่งยืน การท่องเที่ยวเชิงอนุรักษ์ ชุมชนเข้มแข็ง ประชาชนมีคุณภาพชีวิตที่ดี ดำเนินชีวิตตามแนวเศรษฐกิจพอเพียง

2. พันธกิจ (Mission)

- 1.ส่งเสริมการทำเกษตรอินทรีย์ และปศุสัตว์ยั่งยืน
- 2.ส่งเสริมการท่องเที่ยวเชิงอนุรักษ์
- 3.ส่งเสริมและสนับสนุนให้หมู่บ้าน/ชุมชนองค์กรปกครองส่วนท้องถิ่นและภาคประชาการที่มีส่วนร่วมในการคิดร่วมลงมือทำและร่วมแก้ไขปัญหาของหมู่บ้าน/ชุมชน มีการวิเคราะห์ศักยภาพหมู่บ้าน/ชุมชน บนพื้นฐานข้อมูลทุกมิติ เพื่อกำหนดทิศทางการพัฒนาหมู่บ้าน/ชุมชนให้มีความเข้มแข็ง
4. ส่งเสริมให้ประชาชนมีคุณภาพชีวิตที่ดี
- 5.การบริหารจัดการ โดยยึดหลักการบริหารจัดการบ้านเมืองที่ดี (Good Governance) โดยยึดหลักธรรมาภิบาล
- 6.สร้างจิตสำนึกของประชาชนในพื้นที่ให้มีค่านิยมดำรงชีวิตตามแนวทางปรัชญาเศรษฐกิจพอเพียง

3. เป้าประสงค์หลัก (Goals)

- 1.ประชาชนในพื้นที่ยึดถือปรัชญาเศรษฐกิจพอเพียงเป็นปรัชญาในการดำรงชีวิต
- 2.หมู่บ้าน/ชุมชนมีการดำเนินกิจกรรมแบบมีส่วนร่วม
- 3.องค์กรปกครองส่วนท้องถิ่นมีส่วนร่วมในการสนับสนุนการแก้ไขปัญหาของหมู่บ้าน/ชุมชน
- 4.หมู่บ้าน/ชุมชน มีการทบทวนและปรับปรุงแผนหมู่บ้าน/ชุมชน ให้สอดคล้องกับศักยภาพของหมู่บ้าน/ชุมชนมีการวิเคราะห์ข้อมูลในทุกมิติ
- 5.แหล่งท่องเที่ยวเชิงอนุรักษ์ของอำเภอกุมภวาปีเป็นที่รู้จักของบุคคลทั่วไป
6. ลดการใช้ปุ๋ยเคมีส่งเสริมการใช้ปุ๋ยอินทรีย์ให้มากขึ้น
7. ส่งเสริมการเลี้ยงสัตว์และการทำอาชีพประมง
8. ประชากรอำเภอกุมภวาปีมีคุณภาพชีวิตที่ดี สังคมสงบสุข ประชาชนปลอดภัย

4. ยุทธศาสตร์การพัฒนาอำเภอ

- ยุทธศาสตร์ที่ 1 การพัฒนาผลผลิตทางการเกษตรให้ได้มาตรฐานในรูปแบบเกษตรปลอดภัย
- ยุทธศาสตร์ที่ 2 การสร้างความเข้มแข็งในสังคมและคุณภาพชีวิตของประชาชนที่ดี เพื่อรองรับการเปลี่ยนแปลงทางวัฒนธรรมและเทคโนโลยี
- ยุทธศาสตร์ที่ 3 การพัฒนาการท่องเที่ยว การบริการและส่งเสริมศิลปวัฒนธรรมประเพณีท้องถิ่น
- ยุทธศาสตร์ที่ 4 ด้านการจัดการทรัพยากรธรรมชาติและสิ่งแวดล้อมเพื่อใช้ประโยชน์อย่างยั่งยืน
- ยุทธศาสตร์ที่ 5 ด้านความมั่นคงและความสงบเรียบร้อย
- ยุทธศาสตร์ที่ 6 ด้านการบริหารจัดการอำเภอแบบบูรณาการ

ยุทธศาสตร์ที่ 1 การพัฒนาผลผลิตทางการเกษตรให้ได้มาตรฐานในรูปแบบเกษตรปลอดภัย

เป้าประสงค์ (Goals)

- 1.การพัฒนากระบวนการเกษตรตามแนวทางปรัชญาเศรษฐกิจพอเพียง

- 2.ลดการใช้ปุ๋ยเคมีส่งเสริมการใช้ปุ๋ยอินทรีย์ให้มากขึ้น
- 3.พัฒนาระบบปศุสัตว์และประมงให้มีความสมบูรณ์ยิ่งขึ้น

กลยุทธ์ (Strategies)

- 1.พัฒนาส่งเสริมเทคโนโลยีการเกษตรทั้งด้านพืชไร่ พืชสวน ปศุสัตว์ ประมง
- 2.ส่งเสริมการผลิตสินค้าเกษตรปลอดภัยและเกษตรอินทรีย์
- 3.ส่งเสริมระบบการเลี้ยงสัตว์ให้ปลอดภัยและได้มาตรฐาน
- 4.ส่งเสริมการเลี้ยงสัตว์และการทำประมงในแหล่งน้ำ
- 5.ส่งเสริมการจัดทำการเกษตรแบบพอเพียงด้านการเกษตร ประมง ปศุสัตว์ เน้นในรายครัวเรือน

ยุทธศาสตร์ที่ 2 การสร้างความเข้มแข็งในสังคมและคุณภาพชีวิตของประชาชนที่ดีเพื่อรองรับการเปลี่ยนแปลงทางวัฒนธรรมและเทคโนโลยี

เป้าประสงค์ (Goals)

- 1.การสร้างความมั่นคงและพัฒนาสังคมให้มีสันติสุข
- 2.คุณภาพชีวิตของประชาชน ชุมชน สังคม มีคุณภาพตามมาตรฐาน
- 3.พัฒนาระบบการศึกษาทั้งในและนอกระบบให้มีคุณภาพยิ่งขึ้น
- 4.ส่งเสริมสนับสนุนการจัดการศึกษาทุกระบบ ทุกระดับและทุกกลุ่มเป้าหมาย
- 5.บริการด้านสาธารณสุขมีคุณภาพและได้มาตรฐานขึ้น
- 7.พัฒนาการเรียนรู้และการอนุรักษ์ศิลปวัฒนธรรม

กลยุทธ์ (Strategies)

- 1.เสริมสร้างความมั่นคงและปลอดภัยในชีวิตและทรัพย์สินให้กับประชาชน
- 2.ส่งเสริมสนับสนุนให้ภาคีเครือข่ายมีส่วนร่วมในการพัฒนาสังคมและชุมชน
- 3.ส่งเสริมสนับสนุนการจัดสวัสดิการสังคม พัฒนาระบบบริการภาครัฐให้ได้มาตรฐาน
- 4.ส่งเสริมสนับสนุนการจัดการศึกษาทุกระดับและทุกกลุ่มเป้าหมายสร้างสังคมให้มีคุณธรรม
- 5.การเฝ้าระวังภาวะสุขภาพและคุ้มครองผู้บริโภคให้มีความปลอดภัย
- 6.ส่งเสริมการบริการด้านสาธารณสุขให้ครอบคลุมพื้นที่อย่างมีคุณภาพและมาตรฐาน
- 7.มีการจัดการเรียนรู้และรักษาด้านวัฒนธรรม ประเพณีและภูมิปัญญาท้องถิ่น

ยุทธศาสตร์ที่ 3 การพัฒนาการท่องเที่ยว การบริการและส่งเสริมศิลปวัฒนธรรมประเพณีท้องถิ่น

เป้าประสงค์ (Goals)

- 1.พัฒนาการท่องเที่ยวให้มีการขยายตัวเพิ่มขึ้น
- 2.พัฒนาระบบการค้า การลงทุน การท่องเที่ยว ให้มีการขยายตัวเพิ่มขึ้น
- 3.พัฒนาระบบคมนาคมขนส่งให้มีความสมบูรณ์ยิ่งขึ้น
- 4.พัฒนาผลิตภัณฑ์ชุมชน (OTOP) ให้มีศักยภาพสูงยิ่งขึ้น
- 5.พัฒนาฝีมือแรงงานให้มีขีดความสามารถสูงยิ่งขึ้น
- 6.สร้างรายได้ ลดรายจ่าย ขยายโอกาสให้ประชาชนมีคุณภาพชีวิตที่ดียิ่งขึ้น

กลยุทธ์ (Strategies)

1. ส่งเสริมการท่องเที่ยว
2. ยกกระดับแหล่งท่องเที่ยวให้มีมาตรฐาน
3. พัฒนาระบบโครงสร้างพื้นฐานเพื่อการท่องเที่ยว
4. เสริมสร้างผู้ประกอบการรายใหม่ SMEs ให้มีศักยภาพในการแข่งขันเพิ่มขึ้น
5. ส่งเสริมพัฒนาการขยายตัวทางเศรษฐกิจ สนับสนุนการค้า การลงทุน ในทุกระดับ
6. แก้ไขปัญหาความยากจนและกระจายรายได้
7. พัฒนาระบบโครงสร้างพื้นฐานและระบบคมนาคมขนส่ง
8. พัฒนาคุณภาพแรงงานเพิ่มทักษะฝีมือให้สูงขึ้น
9. พัฒนาเศรษฐกิจชุมชนและแก้ไขปัญหาความยากจนตามแนวปรัชญาเศรษฐกิจพอเพียง
10. ส่งเสริมและพัฒนาผลิตภัณฑ์ชุมชนและท้องถิ่น (OTOP)
11. ส่งเสริมกระบวนการเรียนรู้และพัฒนาศักยภาพผู้นำกลุ่ม องค์กร และชุมชน

ยุทธศาสตร์ที่ 4 ด้านการจัดการทรัพยากรธรรมชาติและสิ่งแวดล้อมเพื่อใช้ประโยชน์อย่างยั่งยืน

เป้าประสงค์ (Goals)

1. พัฒนา อนุรักษ์ และฟื้นฟูทรัพยากรธรรมชาติและสิ่งแวดล้อมให้ยั่งยืน
2. ประชาชน ชุมชน มีส่วนร่วมในการบริหารจัดการทรัพยากรธรรมชาติและสิ่งแวดล้อม
3. การบริหารจัดการทรัพยากรธรรมชาติและสิ่งแวดล้อมมีมาตรฐาน

กลยุทธ์ (Strategies)

1. ฟื้นฟูทรัพยากรธรรมชาติและสิ่งแวดล้อม
2. อนุรักษ์ทรัพยากรธรรมชาติและสิ่งแวดล้อม
3. พัฒนาทรัพยากรธรรมชาติและสิ่งแวดล้อม
4. ส่งเสริมการมีส่วนร่วมของทุกภาคส่วนที่เกี่ยวข้องในการจัดการทรัพยากรธรรมชาติและสิ่งแวดล้อม
5. สร้างภาคีเครือข่ายในการบริหารจัดการทรัพยากรธรรมชาติและสิ่งแวดล้อมทั้งในระดับชุมชน และระดับอำเภอ

ยุทธศาสตร์ที่ 5 ด้านความมั่นคงและความสงบเรียบร้อย

เป้าประสงค์ (Goals)

1. ประชาชนมีการปลอดภัยในชีวิตและทรัพย์สิน
2. มีการป้องกัน ปราบปราม และแก้ไขการแพร่ระบาดของยาเสพติดทุกชนิด
3. มีภาคีเครือข่ายในการสร้างความมั่นคงและรักษาความสงบเรียบร้อย
4. ชุมชนร่วมใจป้องกันภัยยาเสพติด

กลยุทธ์ (Strategies)

1. การพัฒนาความรู้และการมีส่วนร่วมของประชาชนในความมั่นคงและความสงบเรียบร้อย
2. สร้างเครือข่ายการแจ้งข่าวอาชญากรรมอย่างเป็นระบบและปลอดภัย

- 3.มีมาตรการป้องกัน ปราบปรามและแก้ไขปัญหาเสพติด
- 4.สร้างความปลอดภัยในชีวิตและทรัพย์สินของประชาชนให้มีคุณภาพยิ่งขึ้น
- 5.เพิ่มประสิทธิภาพสายตรวจในชุมชน พัทักษ์เด็ก ที่มีผู้สมในสถานที่ เวลาที่ไม่เหมาะสม
6. ป้องกันทางการจราจร ร่วมใจป้องกันภัยจราจร

ยุทธศาสตร์ที่ 6 ด้านการบริหารจัดการอำเภอแบบบูรณาการ

เป้าประสงค์ (Goals)

- 1.ภาคราชการในพื้นที่ปฏิบัติหน้าที่อย่างมีประสิทธิภาพ ประสิทธิผลตามหลักธรรมาภิบาล เป็นธรรม โปร่งใส ตรวจสอบได้ มีความรับผิดชอบสูง และประชาชน มีส่วนร่วมในการบริหารจัดการภาครัฐเป็นรูปธรรม
- 2.ประชาชนมีส่วนร่วมในการบริหารจัดการหมู่บ้าน/ชุมชน โดยมีคณะกรรมการหมู่บ้านเป็นเครือข่ายการมีส่วนร่วม
3. การบริการสาธารณะมีประสิทธิภาพและคุณภาพ ได้มาตรฐาน อย่างเท่าเทียมกัน
4. ภาคราชการทุกส่วนมีระบบสื่อสารที่รวดเร็ว ฉับไว ถูกต้อง ด้วยเทคโนโลยีที่ทันสมัยใช้เป็นเครื่องมือ สื่อสาร
- 5.อำเภอคุณภาพปี มีแผนชุมชนที่ดีมีคุณภาพ ทุกระดับ เช่น แผนพัฒนาหมู่บ้าน/ชุมชน แผนพัฒนาหมู่บ้าน/ชุมชนระดับตำบล และแผนยุทธศาสตร์การพัฒนาอำเภอ

2. ยุทธศาสตร์ขององค์กรปกครองส่วนท้องถิ่น

1) วิสัยทัศน์

วิสัยทัศน์ตำบลเสอเพลอ (Vision)

“ ทิมงาน มีอาชีพที่มีความสามารถและเป็นหนึ่งเดียว พร้อมมุ่งมั่นสร้างสรรค์พัฒนาตำบลสู่ชนชั้นความเป็นหนึ่ง สร้างความสุขและรายได้ชาวตำบลเสอเพลออย่างยั่งยืน ”

ปณิธาน

“ เน้นให้บริการ สร้างความสามัคคี มีการพัฒนาทุกด้าน ”

วิสัยทัศน์ผู้บริหาร

“ พัฒนาโปร่งใส ใส่ใจประชาชน พัฒนาคน พัฒนาเมือง ”

พันธกิจการพัฒนา อบต.เสอเพลอ (Mission) แนวทางที่ต้องดำเนินการให้บรรลุตามเป้าหมาย

- 1) พัฒนาโครงสร้างพื้นฐานและระบบสาธารณูปโภค เพื่อตอบสนองความต้องการของประชาชนอย่างแท้จริง
- 2) พัฒนาคุณภาพชีวิต ความมั่นคงของสังคม และ อนุรักษ์ขนบธรรมเนียมประเพณีวัฒนธรรมเพื่อความยั่งยืนสืบไป
- 3) ส่งเสริมเศรษฐกิจ การลงทุน พาณิชยกรรม และ การท่องเที่ยว
- 4) บริหารจัดการและอนุรักษ์ทรัพยากรธรรมชาติและสิ่งแวดล้อม อย่างยั่งยืน
- 5) บริหารจัดการบ้านเมืองที่ดี เพื่อการพัฒนาและตอบสนองความต้องการของประชาชนอย่างแท้จริง

2) ยุทธศาสตร์

ยุทธศาสตร์ 1 ด้านโครงสร้างพื้นฐาน

ยุทธศาสตร์ 2 ด้านคุณภาพชีวิต สังคม และ วัฒนธรรม

ยุทธศาสตร์ 3 ด้านส่งเสริมเศรษฐกิจ การลงทุน พาณิชยกรรม และการท่องเที่ยว

ยุทธศาสตร์ 4 การบริหารจัดการและอนุรักษ์ทรัพยากรธรรมชาติและสิ่งแวดล้อม

ยุทธศาสตร์ 5 การบริหารจัดการบ้านเมืองที่ดี และ เทคโนโลยีสารสนเทศ

3) เป้าประสงค์

- 1 ระบบเส้นทางคมนาคมที่ได้มาตรฐานและเพียงพอ
- 2 ระบบทางระบายน้ำเพียงพอต่อความต้องการ
- 3 มีไฟฟ้าใช้ทุกครัวเรือน
- 4 มีน้ำเพื่อการอุปโภค-บริโภค และ เกษตรกรรมเพียงพอและครัวเรือน
- 5 เพื่อให้ประชาชนในเขตตำบล มีสังคมที่ดี และมีคุณภาพมากยิ่งขึ้น
- 6 เพื่อให้ประชาชนในเขตตำบล ได้รับการบริการสาธารณสุขอย่างทั่วถึง/สุขอนามัยที่ดียิ่งขึ้น
- 7 เพื่อให้ประชาชนในเขตตำบล ได้รับการบริการทางการศึกษาที่ครอบคลุมตามนโยบายรัฐบาล
- 8 เพื่อให้ประชาชนในเขตตำบล ได้อนุรักษ์ประเพณีวัฒนธรรมท้องถิ่น
- 9 เพื่อให้ประชาชนในเขตตำบล มีร่างกายที่แข็งแรงและเป็นการใช้เวลาว่างให้เกิดประโยชน์
- 10 เพื่อให้ประชาชนในเขตตำบล มีความเข้มแข็งปลอดภัยและมีความปลอดภัยในชีวิตและทรัพย์สิน
- 11 ส่งเสริมสนับสนุนหลักปรัชญาเศรษฐกิจพอเพียง
- 12 ส่งเสริมสนับสนุนการมีอาชีพที่ดีของประชาชน
- 13 การบริหารจัดการทรัพยากรธรรมชาติได้อย่างยั่งยืน
- 14 มีการบริหารจัดการบ้านเมืองที่ดี

4) ตัวชี้วัด (เป้าประสงค์)

- 1 ร้อยละของเส้นทางคมนาคมที่ได้มาตรฐานเพิ่มขึ้น
- 2 ร้อยละของระบบระบายน้ำที่ก่อสร้างและปรับปรุงที่ได้มาตรฐานเพิ่มขึ้น
- 3 ร้อยละของครัวเรือนที่มีไฟฟ้าใช้เพิ่มขึ้น
- 4 ร้อยละของครัวเรือนที่มีน้ำอุปโภค-บริโภค /เกษตรกรรมเพิ่มขึ้น
- 5 ร้อยละของประชาชนที่คุณภาพเพิ่มขึ้น
- 6 ร้อยละของประชาชนที่ได้รับการสาธารณสุขเพิ่มขึ้น
- 7 ร้อยละของประชาชนที่ได้รับการเรียนทางด้านการศึกษาเพิ่มขึ้น
- 8 ร้อยละของประชาชนที่เข้าร่วมโครงการเพิ่มขึ้น
- 9 ร้อยละของประชาชนที่เข้าร่วมโครงการเพิ่มขึ้น

- 10 ร้อยละของอุบัติเหตุและคดียาเสพติดในชุมชนลดลง
- 11 ร้อยละของประชาชนที่มีการนำหลักปรัชญาเศรษฐกิจพอเพียงไปใช้ในการประกอบอาชีพ
- 12 ร้อยละของประชาชนมีการประกอบอาชีพเสริมเพิ่มรายได้
- 13 ร้อยละของแหล่งทรัพยากรธรรมชาติที่ได้อนุรักษ์เพิ่มขึ้น
- 14 ร้อยละปัญหาความเดือดร้อนของประชาชนลดลง

5) กลยุทธ์

ยุทธศาสตร์ 1 ด้านโครงสร้างพื้นฐาน

- กลยุทธ์การพัฒนา 1.1 พัฒนาระบบเส้นทางคมนาคมเพื่อการสัญจรและขนส่ง 1.2 พัฒนาระบบทางระบายน้ำ
1.3 พัฒนา ระบบไฟฟ้า 1.4 พัฒนาแหล่งน้ำเพื่อการอุปโภค-บริโภค และ เกษตรกรรม

ยุทธศาสตร์ 2 ด้านคุณภาพชีวิต สังคม และ วัฒนธรรม

- กลยุทธ์การพัฒนา 2.1 ส่งเสริมสนับสนุนด้านสังคมที่ดี และมีคุณภาพ
2.2 ส่งเสริมสนับสนุนด้านสาธารณสุขและการมีสุขอนามัยที่ดี
2.3 ส่งเสริมสนับสนุนด้านการจัดการศึกษา
2.4 ส่งเสริมสนับสนุนการอนุรักษ์ประเพณี และวัฒนธรรมท้องถิ่น
2.5 ส่งเสริมสนับสนุนการกีฬาและนันทนาการ
2.6 ส่งเสริมสนับสนุนชุมชนเข้มแข็งปลอดภัยและปลอดภัยในชีวิตและทรัพย์สิน

ยุทธศาสตร์ 3 ด้านส่งเสริมเศรษฐกิจ การลงทุน พาณิชยกรรม และการท่องเที่ยว

- กลยุทธ์การพัฒนา 3.1 ส่งเสริมสนับสนุนหลักปรัชญาเศรษฐกิจพอเพียง และ การมีอาชีพของประชาชน

ยุทธศาสตร์ 4 การบริหารจัดการและอนุรักษ์ทรัพยากรธรรมชาติและสิ่งแวดล้อม

- กลยุทธ์การพัฒนา 4.1 ปรับปรุงและบำรุงรักษาทรัพยากรธรรมชาติและสิ่งแวดล้อม

ยุทธศาสตร์ 5 การบริหารจัดการบ้านเมืองที่ดี และ เทคโนโลยีสารสนเทศ

- กลยุทธ์การพัฒนา 5.1 การเพิ่มประสิทธิภาพการบริหารจัดการบ้านเมืองที่ดี

6) จุดยืนทางยุทธศาสตร์

จุดยืนทางยุทธศาสตร์ (Positioning)

จุดยืนทางยุทธศาสตร์ขององค์การบริหารส่วนตำบลเสอเพลอ อำเภอกุมภวาปี จังหวัดอุดรธานี คือ

“ เป็นตำบลใส่ใจการศึกษา พัฒนาคุณภาพชีวิต เน้นเศรษฐกิจพอเพียง ”

๑. นโยบายด้านการเมืองการบริหาร

การพัฒนาการเมืองการบริหาร เพื่อให้บรรลุตามเจตนารมณ์ของรัฐธรรมนูญแห่งราชอาณาจักรไทย พ.ศ.2560 แก้ไขเพิ่มเติม (ฉบับที่ 1) พุทธศักราช 2564 ที่ได้ให้ความสำคัญกับการกระจายอำนาจการปกครองสู่ท้องถิ่น ในการกำหนดนโยบาย การบริหาร การเงิน การคลัง การบริหารงานบุคคล ดังนั้น จึงมีความจำเป็นที่จะต้องเพิ่มประสิทธิภาพในการปฏิบัติตามภารกิจที่เพิ่มขึ้นขององค์การบริหารส่วนตำบลเสอเพลอ ตลอดจนการเสริมสร้างจิตสำนึกของพนักงาน เจ้าหน้าที่ และลูกจ้างในการบริการประชาชนให้ได้รับความสะดวก และเกิดความพึงพอใจ ดังนี้

1.1 พัฒนาการจัดการบริหารส่วนตำบลเสมอเปลือให้เป็นองค์กรธรรมาภิบาล ที่มีหลักการบริหารจัดการตามหลักการบริหารกิจการบ้านเมืองและสังคมที่ดี และเป็นหน่วยบริการสังคมที่ดี มีมาตรฐานด้วยการส่งเสริม สร้างความร่วมมือ ประสานงานกับทุกหน่วยงานที่เกี่ยวข้อง สร้างกระบวนการเรียนรู้ เพื่อพัฒนาศักยภาพและยกระดับแก่สมาชิกสภาท้องถิ่น ข้าราชการ พนักงาน และลูกจ้าง ซึ่งเป็นทรัพยากรบุคคลอันสำคัญ พร้อมทั้ง สร้างเสริมการพัฒนากระบวนการบริการสาธารณะที่ดีมีมาตรฐาน สร้างความสะอาด ลดขั้นตอนการปฏิบัติงาน สร้างบุคลากรให้มีคุณภาพ และมีจิตสำนึกในการบริการ เพื่อรองรับการบริการแต่ละด้านให้เกิดประโยชน์สูงสุด ต่อประชาชน

1.2 ส่งเสริม สนับสนุนการขับเคลื่อนองค์กรชุมชน ที่ได้ดำเนินกิจกรรมและโครงการต่างๆ โดยชุมชนและเพื่อชุมชน รวมทั้งการสร้างเสริมความเข้มแข็งให้กับชุมชน เพื่อพัฒนา ยกระดับการขับเคลื่อนไปสู่ทิศทางของเมืองน่าอยู่ ชุมชนน่าอยู่อย่างยั่งยืน

1.3 ส่งเสริม สนับสนุนการประสานงาน เพื่อก่อให้เกิดการสร้างเครือข่ายการทำงาน ทั้งภาครัฐ องค์กรปกครองส่วนท้องถิ่นในพื้นที่ และพื้นที่อื่นๆ ส่วนราชการที่เกี่ยวข้อง รวมถึงภาคเอกชน องค์กรพัฒนาเอกชน

1.4 เพิ่มประสิทธิภาพในการจัดเก็บและพัฒนารายได้ให้มีความทั่วถึงเป็นธรรม รับฟังความคิดเห็นจากประชาชน ตามครรลองระบบประชาธิปไตย ตั้งแต่เริ่มกระบวนการ ร่วมคิด ร่วมตรวจสอบ โปร่งใส และปฏิบัติงานอย่างมีระบบ

2. นโยบายด้านการพัฒนาสังคม

พัฒนาศักยภาพของประชาชนในตำบลทั้งในด้านการศึกษา ด้านสาธารณสุข และการเสริมสร้างความเข้มแข็งของชุมชน เพื่อให้ประชาชนมีคุณภาพชีวิตที่ดีขึ้น ดังนี้

2.1 รณรงค์ ส่งเสริมกระบวนการสร้างเสริมคุณธรรม จริยธรรม การสร้างวินัย และจิตสาธารณะของคนในชุมชน

2.2 ส่งเสริม สนับสนุน อำนวยความสะดวกแก่การดำเนินงานด้านสวัสดิการ การสงเคราะห์ เบี้ยยังชีพผู้สูงอายุ เบี้ยยังชีพผู้พิการ และผู้ด้อยโอกาส ให้มีคุณภาพชีวิตที่ดี สามารถพึ่งตนเองได้ รวมทั้งได้รับการช่วยเหลือ และได้รับการบริการอย่างทั่วถึงและเป็นธรรม

2.3 ส่งเสริม และสนับสนุนการกีฬาเพื่อสุขภาพอนามัยที่ดีของประชาชน ให้เด็ก และเยาวชนใช้เวลาว่างให้เกิดประโยชน์ สนับสนุนให้มีการแข่งขันกีฬา เพื่อก่อให้เกิดความรัก ความสามัคคี และปลูกฝังค่านิยมที่ดีต่อการกีฬา

2.4 ป้องกัน ปราบปราม และแก้ไขปัญหายาเสพติดให้หมดไปจากพื้นที่ ประสานความร่วมมือกับหน่วยงานของรัฐ เอกชนที่เกี่ยวข้อง ร่วมกันป้องกันและแก้ไขปัญหายาอย่างใกล้ชิด เสริมสร้างความเข้มแข็ง ความเข้าใจที่ถูกต้องเห็นแก่สถาบันครอบครัว

2.5 ส่งเสริม สนับสนุนการพัฒนาสังคมที่สอดคล้องกับทิศทางของการสร้างสุขภาวะแบบองค์รวม และการสร้างสังคมที่อยู่ดีมีสุข มีความเป็นชุมชนน่าอยู่ประชาชน มีความปลอดภัยในชีวิตและทรัพย์สิน การป้องกันและบรรเทาสาธารณภัยต่างๆ ที่อาจเกิดขึ้นตลอดเวลา

3. นโยบายด้านการพัฒนาการศึกษา ศาสนา ศิลปวัฒนธรรม

การส่งเสริม และสนับสนุนด้านการปฏิรูปการศึกษา เจตนารมณ์ แห่งรัฐธรรมนูญและพระราชบัญญัติการศึกษาแห่งชาติ พ.ศ.2542 แก้ไขเพิ่มเติม (ฉบับที่ 2) พ.ศ. 2545 และ (ฉบับที่ 3) พ.ศ. 2553 เพื่อพัฒนาสังคมไทยให้เป็นสังคมแห่งความรู้ อันเป็นเงื่อนไขไปสู่ระบบเศรษฐกิจฐานความรู้ให้ประชาชนทั้งปวงได้รับโอกาสเท่าเทียมกัน ที่จะเรียนรู้ และฝึกอบรมได้ตลอดชีวิต และมีปัญญาเป็นทุนไว้สร้างงาน และสร้างรายได้ และนำพาท้องถิ่นให้รอดพ้นจากวิกฤติเศรษฐกิจและสังคม โดยฝึกหลักการศึกษ สร้างชาติ สร้างคน และสร้างงาน ตลอดจน การส่งเสริม สนับสนุนด้านการศาสนา ศิลปวัฒนธรรม ให้เกิดความรู้ คู่คุณธรรม ภูมิปัญญาท้องถิ่น ศิลปะ และวัฒนธรรมของท้องถิ่น ดังนี้

3.1 สนับสนุน และส่งเสริมศูนย์พัฒนาเด็กเล็กก่อนวัยเรียนให้ได้ตามมาตรฐาน เน้นคุณภาพ ประสิทธิภาพ และความเที่ยงธรรมในการบริหารจัดการการศึกษาทุกประเภท

3.2 ส่งเสริม และสนับสนุนด้านการศึกษาที่ทันสมัย ทันโลก ทันเหตุการณ์

3.3 สนับสนุน ส่งเสริม รักษาขนบธรรมเนียมประเพณี ศิลปวัฒนธรรมอันดีงามของท้องถิ่น พัฒนาแหล่งวัฒนธรรม ศิลปวัตถุ และโบราณสถานให้เป็นแหล่งเรียนรู้ และแหล่งรายได้ของประชาชนในพื้นที่

4. นโยบายด้านการพัฒนาสาธารณสุข และส่งเสริมคุณภาพชีวิต

การเสริมภูมิคุ้มกันทางด้านสุขภาพ ตามแนวทางของกรมสุขภาพแห่งชาติ ช่วยรณรงค์ให้เกิดการพัฒนา และปรับเปลี่ยนพฤติกรรมทางด้านสุขภาพอนามัย เพื่อสร้างเสริมสุขภาพ และลดปัจจัยเสี่ยงที่มีผลต่อสุขภาพ ดังนี้

4.1 เสริมสร้างความเข้มแข็งของชุมชนให้ประชาชนและการบริหารสาธารณสุข สุขภาพอนามัยของประชาชน โดยประชาชนเพื่อประชาชน

4.2 ส่งเสริมการดำเนินกิจกรรมด้านการสร้างเสริมสุขภาพของประชาชน และการบริการสาธารณสุขขั้นพื้นฐาน ผู้รับบริการสามารถเข้าถึงได้อย่างสะดวก รวดเร็ว เป็นธรรม

4.3 สนับสนุนการควบคุมป้องกันการแพร่ระบาดของโรคติดต่ออันตรายต่อคนและสัตว์ โดยการสร้างขีดความสามารถในการเฝ้าระวังป้องกัน ควบคุม และดูแลรักษาอย่างเป็นระบบ เชื่อมโยงกับทุกภาคส่วนที่เกี่ยวข้อง

4.4 ส่งเสริม สนับสนุนงานสุขภาพอนามัย และการจัดการสาธารณสุขภาวะภาคประชาชน โดยผ่านกลุ่มอาสาสมัครสาธารณสุขประจำหมู่บ้าน (อสม.)

4.5 ส่งเสริม และพัฒนากิจกรรมที่สอดคล้องกับการคุ้มครองผู้บริโภค

5. นโยบายด้านการพัฒนาเศรษฐกิจ

ในสภาวะการณ์ปัจจุบัน ซึ่งเกิดความถดถอยทางเศรษฐกิจ การส่งเสริม การพัฒนาทางเศรษฐกิจ ภายในท้องถิ่น เป็นการสนับสนุนและเพิ่มศักยภาพของกลุ่มให้มีความเข้มแข็งและยั่งยืน ดังนี้

5.1 สนับสนุนกลุ่มอาชีพให้เติบโตและเข้มแข็ง เพื่อพัฒนาศักยภาพของกลุ่มให้มีความเข้มแข็งอย่างยั่งยืน พัฒนาอาชีพที่เหมาะสมกับสภาวะแวดล้อมของท้องถิ่น และกระตุ้นให้เกิดการพัฒนากระบวนการสร้างระบบเศรษฐกิจ ชุมชนขยายเครือข่าย โดยจัดหาแหล่งรองรับสินค้า หรือตลาดส่งออกสินค้าของกลุ่มอาชีพ

5.2 สนับสนุน ส่งเสริมด้านการเกษตร กระบวนการเรียนรู้การเกษตร อดสาหกรรมเกษตร ควบคู่กับการรักษาสิ่งแวดล้อม โดยการใช้เกษตรอินทรีย์

5.3 สร้างรายได้ และลดรายจ่ายในครัวเรือน ส่งเสริม สนับสนุน ขยายเครือข่ายเพิ่มศักยภาพผู้ประกอบการภายในพื้นที่

5.4 ส่งเสริมกิจกรรมที่สอดคล้องตามแนวทางเศรษฐกิจพอเพียง

6. นโยบายด้านการพัฒนาโครงสร้างพื้นฐาน

พัฒนาโครงสร้างและสภาพแวดล้อมของตำบล เพื่อส่งเสริมศักยภาพเศรษฐกิจและการพัฒนาคุณภาพชีวิตของประชาชน และเป็นการวางรากฐาน การพัฒนาอย่างยั่งยืน โดยมุ่งเน้นการเป็นศูนย์กลางในการบริการ ดังนี้

6.1 พัฒนาระบบการก่อสร้าง ปรับปรุง บำรุงรักษาสาธารณูปโภคต่างๆ การขยายเขตไฟฟ้า และติดตั้งไฟฟ้าสาธารณะให้ทั่วถึงทุกพื้นที่ประชาชน มีไฟฟ้าในครัวเรือนตามความเหมาะสม ปรับปรุงถนนให้เป็นถนนปลอดภัย ปรับปรุงเส้นทางขนส่งผลผลิตทางการเกษตรให้มีความสะดวกเพื่อขนส่งสินค้าสู่ตลาดอย่างสะดวกและรวดเร็ว

6.2 ส่งเสริมการพัฒนาแหล่งน้ำสำหรับประชาชนได้อุปโภค บริโภค โดยการพัฒนาแหล่งน้ำที่มีอยู่เดิมให้สามารถใช้ประโยชน์ได้อย่างคุ้มค่า รวมถึงมีการกักเก็บน้ำให้สามารถใช้ในการเกษตรได้ตลอดทั้งปี

7. นโยบายด้านการพัฒนาทรัพยากรธรรมชาติและสิ่งแวดล้อม

จัดการทรัพยากรธรรมชาติและสิ่งแวดล้อมให้เป็นปัจจัยเกื้อหนุนในการดำรงชีวิต เพื่อเอื้ออำนวยต่อความสมดุลของระบบนิเวศวิทยา เพื่อยกระดับคุณภาพ และสนับสนุนการพัฒนาอย่างต่อเนื่อง และเพื่อเป็นการพัฒนาอย่างยั่งยืน ดังนี้

7.1 รณรงค์ ส่งเสริมการสร้างจิตสำนึกสาธารณะทางด้านการบริหารจัดการทรัพยากรธรรมชาติและสิ่งแวดล้อมแก่ประชาชนและในชุมชน

7.2 สนับสนุน ส่งเสริมให้ชุมชนรักษาความสะอาด และความเป็นระเบียบเรียบร้อย ของชุมชน และสถานที่ต่างๆ ในตำบลให้เป็นเมืองน่าอยู่

7.3 ส่งเสริม สนับสนุนการเฝ้าระวัง และการมีส่วนร่วมของชุมชน ในการควบคุม และกำจัดมลภาวะที่มีผลต่อสุขภาพอนามัยและคุณภาพชีวิตของประชาชน

7.4 ส่งเสริม สนับสนุนกระบวนการมีส่วนร่วมของชุมชนในการบริหารจัดการ จัดทำโครงการ และการดำเนินกิจกรรมต่างๆ ที่มุ่งไปสู่การลดสถานะโลกร้อน

แผนงานการดำเนินการตามนโยบาย

1. พัฒนา ปรับปรุงงานบริการประชาชน

2. สร้างชุมชนให้เข้มแข็ง

3. การศึกษา การสาธารณสุข

4. การพัฒนาโครงสร้างพื้นฐาน

5. ยึดแผนพัฒนาท้องถิ่นขององค์การบริหารส่วนตำบลเสอเพลอ และแผนพัฒนาท้องถิ่นเป็นหลัก และอาจเปลี่ยนแปลงตามความเหมาะสมสำหรับขั้นตอนการดำเนินงาน ให้เป็นไปตามความจำเป็น และความเดือดร้อนของประชาชนและสถานการณ์ปัจจุบัน

ดังนั้น การดำเนินงานในแต่ละภารกิจ แต่ละโครงการ สามารถเดินหน้าให้เป็นไปตามนโยบายที่มีอยู่ทั้ง 7 ข้อ นั้น จึงมีปัจจัยที่สำคัญยิ่งประการหนึ่ง คือ การมีส่วนร่วมของชุมชน และทุกภาคส่วน ที่จะต้องเข้ามาช่วยกันเป็นพลัง ที่สำคัญในการขับเคลื่อนอย่างจริงจัง การแก้ไขปัญหาในตำบลเสอเพลอ การดำเนินงานตามนโยบายที่กระผมได้แถลงต่อสภาองค์การบริหารส่วนตำบลเสอเพลอแห่งนี้ไปแล้วนั้น ก็จะมีบังเกิดผลได้ในการปฏิบัติหรือสัมฤทธิ์ผลได้โดยไม่ลำบากนัก ทั้งนี้ ก็ด้วยความรู้ ความเข้าใจในภารกิจ ทิศทาง และเป้าหมายขององค์กร ความร่วมมือของทุกภาคส่วนที่เกี่ยวข้องแต่ละระดับ ตั้งแต่ระดับภายในองค์การบริหารส่วนตำบลเสอเพลอ อันได้แก่ สมาชิกสภาองค์การบริหารส่วนตำบลเสอเพลอทุกท่าน ข้าราชการ พนักงานขององค์การบริหารส่วนตำบลเสอเพลอ และการหนุนเสริมจากองค์กรภายนอก และส่วนราชการต่างๆ ตลอดจนชุมชน พี่น้องประชาชน เป็นต้น

กระผม หวังเป็นอย่างยิ่งว่าการร่วมมือกันของทุกภาคส่วน ที่จะแปลงนโยบายไปสู่การปฏิบัติให้เกิดเป็น รูปธรรม ขึ้นมาอย่างจริงจังนั้น จะส่งผลดีต่อความเป็นสังคมที่ดี และมาตรฐานได้ กระผมขอให้เชื่อมั่นต่อสภาองค์การบริหารส่วนตำบลเสอเพลอแห่งนี้ ว่าจะบริหารงานด้วยความถูกต้อง สุจริต ซื่อสัตย์ รับผิดชอบ โปร่งใส ตรวจสอบได้ ไม่เลือกปฏิบัติ มุ่งผลสัมฤทธิ์ของงาน และมีความมุ่งมั่นที่จะบริหารงานในองค์การบริหารส่วนตำบลเสอเพลอ ให้มีความเจริญก้าวหน้าและสร้างความทัดเทียมให้เกิดขึ้นในชุมชน โดยจะยึดประโยชน์สุขของพี่น้องประชาชนเป็นหลัก กระผมขอจบการแถลงนโยบายไว้เพียงเท่านี้ สวัสดีครับ

การวิเคราะห์ศักยภาพเพื่อประเมินสภาพการพัฒนาในปัจจุบันและโอกาสพัฒนาในอนาคตขององค์การบริหารส่วนตำบลเสอเพลอ ด้วยเทคนิค swot analysis ดังนี้

ปัจจัยภายใน

จุดแข็ง (strength)	จุดอ่อน (weak)
<p>1. ด้านการบริหาร</p> <p>การจัดแบ่งโครงสร้างองค์การบริหารส่วนตำบลมีความชัดเจน ครอบคลุมตามอำนาจหน้าที่ในทุกภารกิจมีแผนพัฒนาที่ชัดเจน มีการมอบอำนาจการบริหารงานตามลำดับชั้น การกำกับดูแลโดยจังหวัด กรม ปลัดกระทรวงไม่กระทบต่อการบริหารงานขององค์การบริหารส่วนตำบลผู้บริหารท้องถิ่น สามารถกำหนดนโยบายได้เองภายใต้กรอบของกฎหมาย การบริหารงานมีความคล่องตัวเนื่องจากมีความพร้อมด้านทรัพยากร การบริหารงานยึดหลักธรรมาภิบาล การมีส่วนร่วม ของประชาชนในการดำเนินงาน</p>	<p>1. ด้านการบริหาร</p> <p>1.1 โครงสร้างขององค์การบริหารส่วนตำบลมีการเปลี่ยนแปลงบ่อยตามภารกิจที่ได้รับมอบเพิ่มมากขึ้น</p> <p>1.2 ความต้องการและความคาดหวังของประชาชนมีสูง แต่องค์การบริหารส่วนตำบลตอบสนองได้น้อย</p> <p>1.3 การประสานงานระหว่างท้องถิ่นในจังหวัดยังมีน้อย</p> <p>1.4 ปริมาณงานมีมากจนบริหารจัดการไม่เพียงพอมีผลทำให้ผลงานไม่เกิดประสิทธิภาพและประสิทธิผลเท่าที่ควร</p> <p>1.5 ประชาชนบางส่วนยังขาดการมีส่วนร่วม</p>
<p>2. ด้านระเบียบ/กฎหมาย/อำนาจหน้าที่</p> <p>2.1 มีระเบียบและกฎหมายที่เอื้อต่อการบริหารงาน ขององค์การบริหารส่วนตำบล</p> <p>2.2 สภาองค์การบริหารส่วนตำบลสามารถออกข้อบัญญัติได้ภายใต้กรอบของกฎหมาย</p> <p>2.3 มีขอบเขต อำนาจหน้าที่รับผิดชอบเต็มพื้นที่</p> <p>2.4 มีแนวโน้มได้รับการถ่ายโอนภารกิจเพิ่มมากขึ้น ตามแผนการกระจายอำนาจฯ</p> <p>3. ด้านบุคลากร</p> <p>3.1สามารถจัดกรอบอัตรากำลังได้เองตามภารกิจและกำลังงบประมาณ</p> <p>3.2 บุคลากรส่วนใหญ่มีภูมิลำเนาอยู่ในตำบลทำให้เข้าใจในวัฒนธรรมและปัญหาของท้องถิ่น</p> <p>3.3 มีการพัฒนาบุคลากรอย่างต่อเนื่องทุกปี</p> <p>3.4 ผู้บริหารและฝ่ายนิติบัญญัติได้มาจากการเลือกตั้งโดยตรงทำให้เข้าใจปัญหาและความต้องการของประชาชน</p>	<p>2. ด้านระเบียบ/กฎหมาย/อำนาจหน้าที่</p> <p>2.1 มีระเบียบ/กฎหมายใหม่ ๆ จำนวนมากทำให้การปฏิบัติของบุคลากรไม่ทันต่อเหตุการณ์</p> <p>2.2 อำนาจในการออกกฎหมายและการบังคับใช้กฎหมายขององค์การบริหารส่วนตำบลมีน้อย</p> <p>2.3 ประชาชนส่วนใหญ่ยังไม่เข้าใจบทบาทและหน้าที่ขององค์การบริหารส่วนตำบล</p> <p>2.4 การแบ่งอำนาจหน้าที่ระหว่างองค์กรปกครองท้องถิ่น</p> <p>2.5 อำนาจหน้าที่ตามแผนการกระจายอำนาจฯยังไม่มี ความชัดเจนในหลายภารกิจ</p> <p>3. ด้านบุคลากร</p> <p>3.1 การพัฒนาบุคลากรจำนวนมากกระทบต่อค่าใช้จ่ายที่เพิ่มมากขึ้นในอนาคต</p> <p>3.2 บุคลากรที่มีอยู่ส่วนใหญ่เป็นข้าราชการชั้นผู้น้อยมีประสบการณ์ในการทำงานน้อย</p> <p>3.3 บุคลากรส่วนใหญ่ขาดความรู้ด้านเทคโนโลยีสารสนเทศซึ่งเป็นเครื่องมือสำคัญในการปฏิบัติงานในอนาคต</p>

4. ด้านงบประมาณ

- 4.1 มีรายได้จากการจัดเก็บเป็นของตนเอง ให้มีความคล่องตัวในการบริหารงาน
- 4.2 แนวโน้มของรายได้จะมีปริมาณเพิ่มมากขึ้นตามลำดับตามแผนกระจายอำนาจ และการจัดเก็บรายได้ ขององค์การบริหารส่วนตำบล
- 4.3 มีข้อบัญญัติงบประมาณเป็นกฎหมายและเครื่องมือสำหรับใช้ในการพัฒนาท้องถิ่น

4. ด้านงบประมาณ

- 4.1 รายได้ที่องค์การบริหารส่วนตำบลจัดเก็บเองมีน้อยเมื่อเทียบกับรายได้จากเงินอุดหนุนและรายได้ที่รัฐจัดเก็บให้
- 4.2 รายได้มีจำนวนจำกัดแต่ความต้องการใช้ งบประมาณสูง
- 4.3 ขาดแนวทางใหม่ ๆ ในการจัดหารายได้
- 4.4 การติดตามและประเมินผลการใช้จ่ายงบประมาณยังไม่มีประสิทธิภาพเพียงพอ
- 4.5 ขาดงบประมาณในการจัดทำบริการสาธารณะขนาดใหญ่ เช่น ระบบกำจัดขยะรวม

ปัจจัยภายนอก

โอกาส (opportunity)	ข้อจำกัด (threat)
<p>1. ด้านการเมืองการปกครอง</p> <ul style="list-style-type: none"> 1.1 มีการประสานงานกับนักการเมืองได้ดี 1.2 กลุ่มการเมืองและกลุ่มผลประโยชน์มีความขัดแย้งน้อย 1.3 นักการเมืองระดับชาติเป็นพรรคเดียวกัน 1.4 ประชาชนมีความเป็นประชาธิปไตยและสนใจการเมืองสูง 1.5 ได้รับการผลักดันด้านงบประมาณจากนักการเมืองระดับชาติ 	<p>1. ด้านการเมืองการปกครอง</p> <ul style="list-style-type: none"> 1.1 การประสานงานระหว่างองค์กรปกครองส่วนท้องถิ่นมีน้อย 1.2 นักการเมืองระดับชาติสังกัดพรรคฝ่ายค้าน 1.3 การรวมตัวเพื่อจัดตั้งกลุ่มการเมืองและกลุ่มผลประโยชน์มีน้อย
โอกาส (opportunity)	ข้อจำกัด (threat)
<p>2. เศรษฐกิจ</p> <ul style="list-style-type: none"> 2.1 มีแนวโน้มด้านการลงทุนที่เพิ่มมากขึ้น 2.2 สินค้าเกษตรบางชนิดมีราคาสูงขึ้น 2.3 มีการขยายพื้นที่ทางการเกษตรเพิ่มขึ้น 2.4 มีความพร้อมด้านระบบสาธารณสุขภาค 2.5 ประชาชนมีอัตราการออมสูง 2.6 มีแหล่งเงินทุนในระบบจำนวนมาก 2.7 มีทรัพยากรธรรมชาติที่อุดมสมบูรณ์ 	<p>2. ด้านเศรษฐกิจ</p> <ul style="list-style-type: none"> 2.1 น้ำมันราคาแพงโดยต่อเนื่อง 2.2 มีกลุ่มอาชีพที่มีความเข้มแข็งน้อย 2.3 ผลผลิตทางการเกษตรส่วนใหญ่ราคาตกต่ำ 2.4 ประชาชนส่วนใหญ่มีฐานะยากจน 2.5 คนมีเงินไม่นิยมลงทุน 2.6 มีปัญหาด้านสิ่งแวดล้อมซึ่งกระทบต่อเศรษฐกิจ
<p>3. ด้านสังคม</p> <ul style="list-style-type: none"> 3.1 ประชาชนมีค่านิยมใฝ่ 3.2 มีสถานศึกษาอย่างพอเพียงในทุกระดับ 3.3 มีสถานพยาบาลในทุกตำบลและอำเภอ 3.4 ปัญหาอาชญากรรมน้อยเมื่อเทียบกับจำนวนประชากร 3.5 มีวัฒนธรรมประเพณีที่เข้มแข็งและเป็นเอกลักษณ์ 	<p>3. ด้านสังคม</p> <ul style="list-style-type: none"> 3.1 ปัญหาวัยรุ่น เยาวชน มีแนวโน้มรุนแรงและเพิ่มมากขึ้น

<p>4. ด้านนโยบายรัฐบาล/กฎหมาย 4.1 กฎหมายกระจายอำนาจฯ เอื้อต่อการบริหารงานขององค์กรปกครองส่วนท้องถิ่น 4.2 โครงการพัฒนาลุ่มน้ำตามแนวพระราชดำริ 4.3 การปรับอัตราเงินเดือน ค่าจ้าง ทำให้บุคลากรมีขวัญและกำลังใจในการทำงาน</p>	<p>4. ด้านนโยบายรัฐบาล/กฎหมาย 4.1 การกระจายอำนาจเป็นไปด้วยความล่าช้าไม่เป็นไปตามแผนปฏิบัติการ</p>
<p>โอกาส (opportunity)</p>	<p>ข้อจำกัด (threat)</p>
<p>5. ด้านเทคโนโลยีสารสนเทศ 5.1 ความก้าวหน้าด้านเทคโนโลยีทำให้มีความสะดวกคล่องตัว และมีประสิทธิภาพในการทำงานเพิ่มขึ้น 5.2 สามารถสืบค้นข้อมูลจากแหล่งข้อมูลภายนอกได้ทันต่อเหตุการณ์ตลอดเวลา</p>	<p>5. เทคโนโลยีสารสนเทศ 5.1 เทคโนโลยีที่ทันสมัยมีราคาแพง และมีความยุ่งยากซับซ้อนในการใช้งาน 5.2 การจัดเก็บและการสืบค้นข้อมูลยังไม่เป็นระบบที่ดีพอ 5.3 บุคลากรปฏิเสธการเรียนรู้และยอมรับเทคโนโลยีในการปฏิบัติงาน</p>

8) ความเชื่อมโยงของยุทธศาสตร์ในภาพรวม (อธิบายความเชื่อมโยงตามแบบ ยท.01 ในภาพรวม)

ยุทธศาสตร์การพัฒนา และ แนวทางการพัฒนา แผนงาน องค์การบริหารส่วนตำบลเสอเพลอ

มีความเชื่อมโยงยุทธศาสตร์การพัฒนาในจังหวัดอุดรธานี แนวทางการพัฒนา และ ยุทธศาสตร์การพัฒนาขององค์กรปกครองส่วนท้องถิ่นในเขตจังหวัดอุดรธานี ซึ่งครอบคลุมในการพัฒนาทุกด้าน อาทิเช่น ด้านเศรษฐกิจ ด้านสังคม ด้านวัฒนธรรม ด้านสิ่งแวดล้อม โครงสร้างพื้นฐาน ฯลฯ โดยมีความสอดคล้องกัน โดยนำปัญหาที่มีในเขตตำบล อาทิเช่น จากแผนชุมชน จากการออกประชาคมเพื่อความต้องการเร่งด่วนของประชาชน กระทั่งกำหนดการแก้ไขปัญหาต่างๆ ในรูปแบบยุทธศาสตร์หลักๆ แยกเป็นแต่ละแนวทางการพัฒนา ตลอดจนเป็น โครงการในการแก้ไขปัญหาต่างๆ แบ่งความรับผิดชอบเป็นลักษณะกองงาน มีความชัดเจนในความรับผิดชอบในด้านต่างๆ อาทิ เช่น ด้านโครงสร้างพื้นฐาน (กองช่าง) ด้านสังคม (กองสวัสดิการและสังคม,งานป้องกัน) สิ่งแวดล้อมฯ (งานสาธารณสุข) ฯลฯ เพื่อการแก้ไขปัญหาของประชาชนได้อย่างตรงจุด และ ยั่งยืน ต่อไป

3. การวิเคราะห์เพื่อพัฒนาท้องถิ่น

3.1การวิเคราะห์กรอบการจัดทำยุทธศาสตร์ขององค์กรปกครองส่วนท้องถิ่น (ใช้การวิเคราะห์ SWOT Analysis/Demand (Demand Analysis)/Global Demand และ Trend ปัจจัยและสถานการณ์การเปลี่ยนแปลงที่มีผลต่อการพัฒนา อย่างน้อยต้องประกอบด้วยการวิเคราะห์ศักยภาพด้านเศรษฐกิจ ด้านสังคม ด้านทรัพยากรธรรมชาติและสิ่งแวดล้อม)

กรอบแนวคิดในการจัดทำยุทธศาสตร์การพัฒนาท้องถิ่น

การวางแผนยุทธศาสตร์การพัฒนาขององค์กรปกครองส่วนท้องถิ่น เปนกระบวนการกำหนดทิศทางพัฒนาในอนาคตขององค์กร โดยกำหนดสภาพการณ์ที่ต้องการบรรลุและแนวทางในการดำเนินงานให้บรรลุเป้าหมายที่วางไว้บนพื้นฐานของการรวบรวมข้อมูล และการวิเคราะห์ข้อมูลอย่างเป็นระบบ ทั้งนี้จะต้องสอดคล้องกับศักยภาพของท้องถิ่นและปัญหา/ความต้องการของประชาชนในท้องถิ่นด้วย

องค์การบริหารส่วนตำบลเสอเพลอ จึงจัดทำแผนยุทธศาสตร์การพัฒนาขึ้น เพื่อเป็นการกำหนดแนวทางในการพัฒนาซึ่งแสดงถึงวิสัยทัศน์ พันธกิจ และจุดมุ่งหมายเพื่อการพัฒนาในอนาคต โดยสอดคล้องกับนโยบายของรัฐบาล แผนพัฒนาเศรษฐกิจและสังคมแห่งชาติ (ฉบับที่ 12) ยุทธศาสตร์การพัฒนาจังหวัดอุดรธานี และนโยบายของคณะผู้บริหาร

ปัจจัยและสถานการณ์การเปลี่ยนแปลงที่มีผลต่อการพัฒนา

- 3.2.1 ผลการวิเคราะห์ปัญหาและความต้องการของประชาชนในท้องถิ่นตามประเด็นการพัฒนาท้องถิ่น ประกอบด้วย ขอบข่ายและปริมาณของปัญหา พื้นที่เป้าหมายกลุ่มเป้าหมาย และการคาดการณ์แนวโน้มในอนาคตดังนี้

ประเด็นการพัฒนา	สภาพปัญหา/ความต้องการ	พื้นที่เป้าหมาย	การคาดการณ์แนวโน้มในอนาคต
1.ด้านการส่งเสริมคุณภาพ ชีวิตและสิ่งแวดล้อม	1.1 ด้านส่งเสริมอาชีพ 1.2 ด้านแหล่งเงินทุน 1.3 ด้านสวัสดิการและสังคม 1.3 สร้างจิตสำนึกในการอนุรักษ์สิ่งแวดล้อม 1.4 ปรับปรุงภูมิทัศน์ในเขตชุมชน	ทุกหมู่บ้าน	- จัดอบรมให้ความรู้ด้านอาชีพเพิ่ม รายได้ - จัดอบรมให้ความรู้และถ่ายทอดการทำ เกษตรอินทรีย์ - ฝึกอบรมอาชีพเสริมต่างๆและการแปรรูปสินค้าทางการเกษตร - จัดสรรเบี้ยยังชีพแก่ผู้สูงอายุ ผู้พิการ เอดส์ - มีทรัพยากรธรรมชาติไว้ใช้ใน อนาคต - ประชาชนมีสภาพความอยู่แบบถูกสุขลักษณะ
2.ด้านส่งเสริมการศึกษา ศาสนา และวัฒนธรรม/การนันทนาการและการกีฬา	2.1 ด้านส่งเสริมการศึกษา 2.2 ด้านกีฬา 2.3 ด้านศาสนา 2.4 ด้านประเพณีวัฒนธรรม	ทุกหมู่บ้าน	- ส่งเสริมสนับสนุนด้านการศึกษาแก่โรงเรียนในเขตพื้นที่ - ส่งเสริมและสนับสนุนด้านการศึกษาแก่เด็กและเยาวชน ประชาชนในเขตพื้นที่ - ส่งเสริมและสนับสนุนการจัดกิจกรรมทางศาสนา - ส่งเสริมและสนับสนุน อนุรักษ์ประเพณี และวัฒนธรรมภูมิปัญญาท้องถิ่นในชุมชน
3.ด้านความมั่นคงและความปลอดภัยในชีวิตและทรัพย์สินของประชาชนการป้องกันยาเสพติด	3.1 ป้องกันปัญหาอาชญากรรม 3.2 ปัญหายาเสพติดในชุมชน	ทุกหมู่บ้าน	- ลดปัญหาอาชญากรรมในชุมชน - ลดปัญหายาเสพติดระบายนชุมชน
4.ด้านการป้องกันและบรรเทาสาธารณภัย	4.1 ด้านความปลอดภัยในชีวิตและทรัพย์สิน	ทุกหมู่บ้าน	- ประชาชนทุกหมู่บ้านมีความปลอดภัยในชีวิตและทรัพย์สิน

5.ด้านการส่งเสริมการประกอบอาชีพ	5.1 1.1 ด้านส่งเสริมอาชีพ	-63- ทุกหมู่บ้าน	- จัดอบรมให้ความรู้ด้านอาชีพเพิ่มรายได้ -จัดอบรมให้ความรู้และถ่ายทอดการทำเกษตรอินทร์ -ฝึกอบรมอาชีพเสริมต่างๆและการแปรรูปสินค้าทางการเกษตร
6.ด้านโครงสร้างพื้นฐาน	6.1 ก่อสร้างและปรับปรุงซ่อมแซมถนน 6.2 ขยายเขตและปรับปรุงซ่อมแซมระบบประปา 6.3 ขยายเขตและปรับปรุงซ่อมแซมระบบไฟฟ้า 6.4 ด้านการวางผังเมือง	ทุกหมู่บ้าน	-เพื่อให้ประชาชนเดินทางสัญจรไปมาด้วยความสะดวกและปลอดภัย -เพื่อให้ประชาชนมีน้ำอุปโภคและบริโภคอย่างเพียงพอ -มีไฟฟ้าส่องสว่างในชุมชนอย่างทั่วถึง -เพื่อจัดระบบผังเมืองให้เป็นชุมชนน่าอยู่
7. ด้านการเมือง การปกครอง และการบริหารจัดการ	7.1 การบริหารจัดการเพื่อบริการประชาชนอย่างมีประสิทธิภาพ 7.2 การมีส่วนร่วมของประชาชน	ทุกหมู่บ้าน	- การบริหารงานเป็นไปด้วยความโปร่งใส บริสุทธิ์ ยุติธรรม - เปิดโอกาสให้ประชาชนและองค์กรต่างๆมีส่วนร่วมในการแสดงความคิดเห็น
8. ด้าน อื่นๆ	8.1 บริหารจัดเก็บขยะ 8.2 โครงการอื่นๆ ที่เป็นประโยชน์ต่อชุมชน	ทุกหมู่บ้าน	- สารต่อนโยบายด้านการบริหารจัดการขยะมูลฝอย

การวิเคราะห์ผังเมืองรวมเพื่อกำหนดแนวทางการพัฒนาทางกายภาพในมิติพื้นที่

การจัดทำผังเมืองรวม ตำบลเสอเพลอ ในอนาคต มีวัตถุประสงค์เพื่อใช้เป็นแนวทางในการพัฒนา และการดำรงรักษาเมือง และบริเวณที่เกี่ยวข้องหรือชนบทในด้านการใช้ประโยชน์ในทรัพย์สิน ส่งเสริมการเกษตรกรรม การคมนาคม และการขนส่ง การสาธารณสุข ปลอดภัย บริการสาธารณะและสภาพแวดล้อมในบริเวณแนวเขตท้องที่ ตำบลเสอเพลอ อำเภอกุมภวาปี จังหวัดอุดรธานี ให้สอดคล้องกับการพัฒนาระบบเศรษฐกิจและสังคมของประเทศตามแผนพัฒนาเศรษฐกิจและสังคมแห่งชาติ

การจัดทำผังเมืองรวม ในส่วนตำบลเสอเพลอ มีนโยบายและมาตรการเพื่อจัดระบบการใช้ประโยชน์ ของที่ดิน โดยส่วนใหญ่เป็นพื้นที่สีเขียว (พื้นที่เกษตรกรรม) เป็นส่วนใหญ่ ประชาชนมีอาชีพเกษตรกรรม เป็นหลัก ไม่มีโรงงานอุตสาหกรรม ในเขตพื้นที่ฯ รับผิดชอบ ในการกำหนดแนวทางพัฒนา ส่วนใหญ่จึงเน้น ด้านโครงสร้างพื้นฐาน (เส้นทางสัญจรขนถ่ายผลิตทางการเกษตร) ด้านแหล่งน้ำเพื่ออุปโภค-บริโภค ด้านเกษตรกรรม ด้านการอนุรักษ์ทรัพยากรทางธรรมชาติ เป็นหลัก

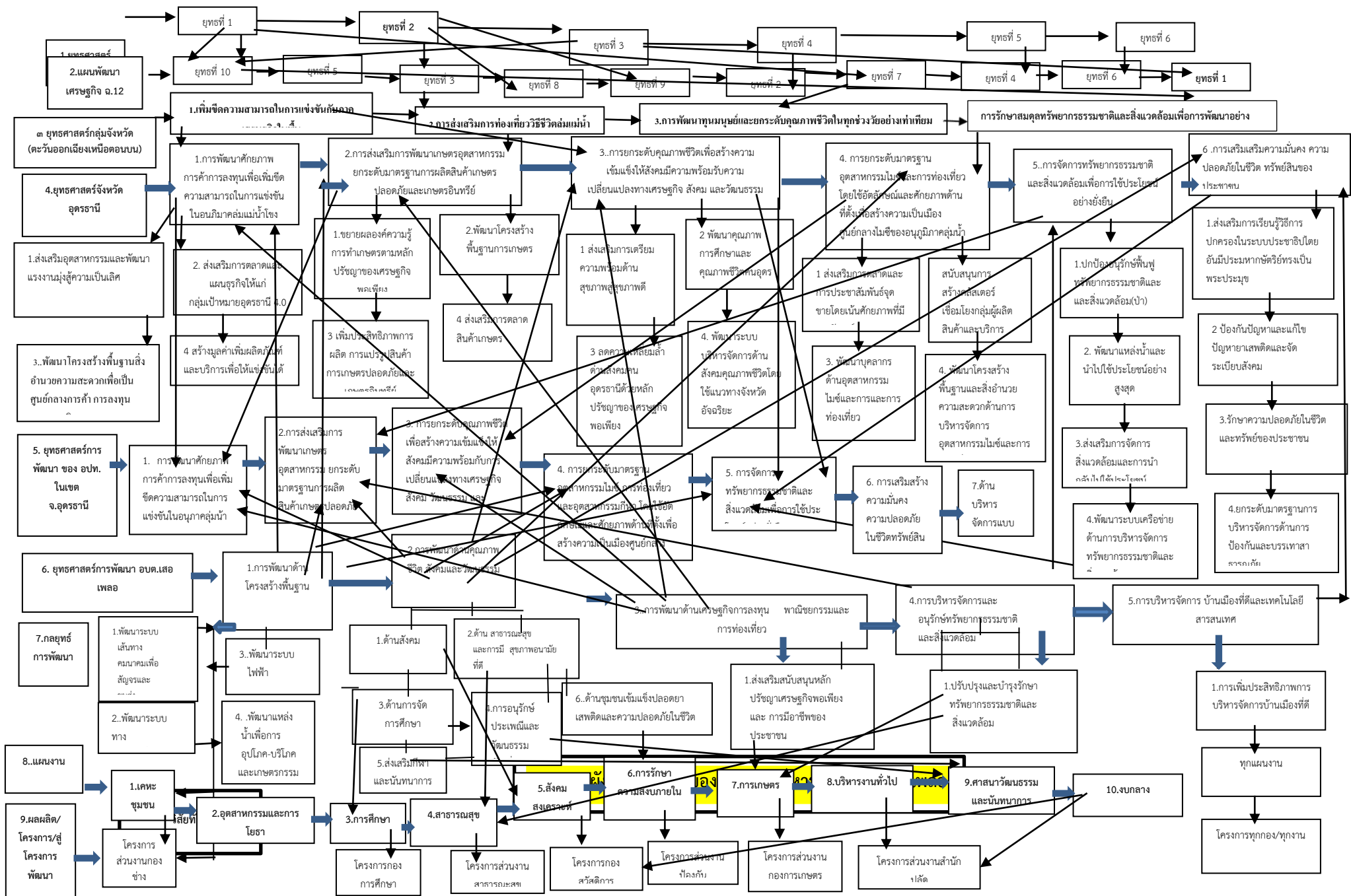
3.2 การประเมินสถานการณ์สภาพแวดล้อมภายนอกที่เกี่ยวข้อง

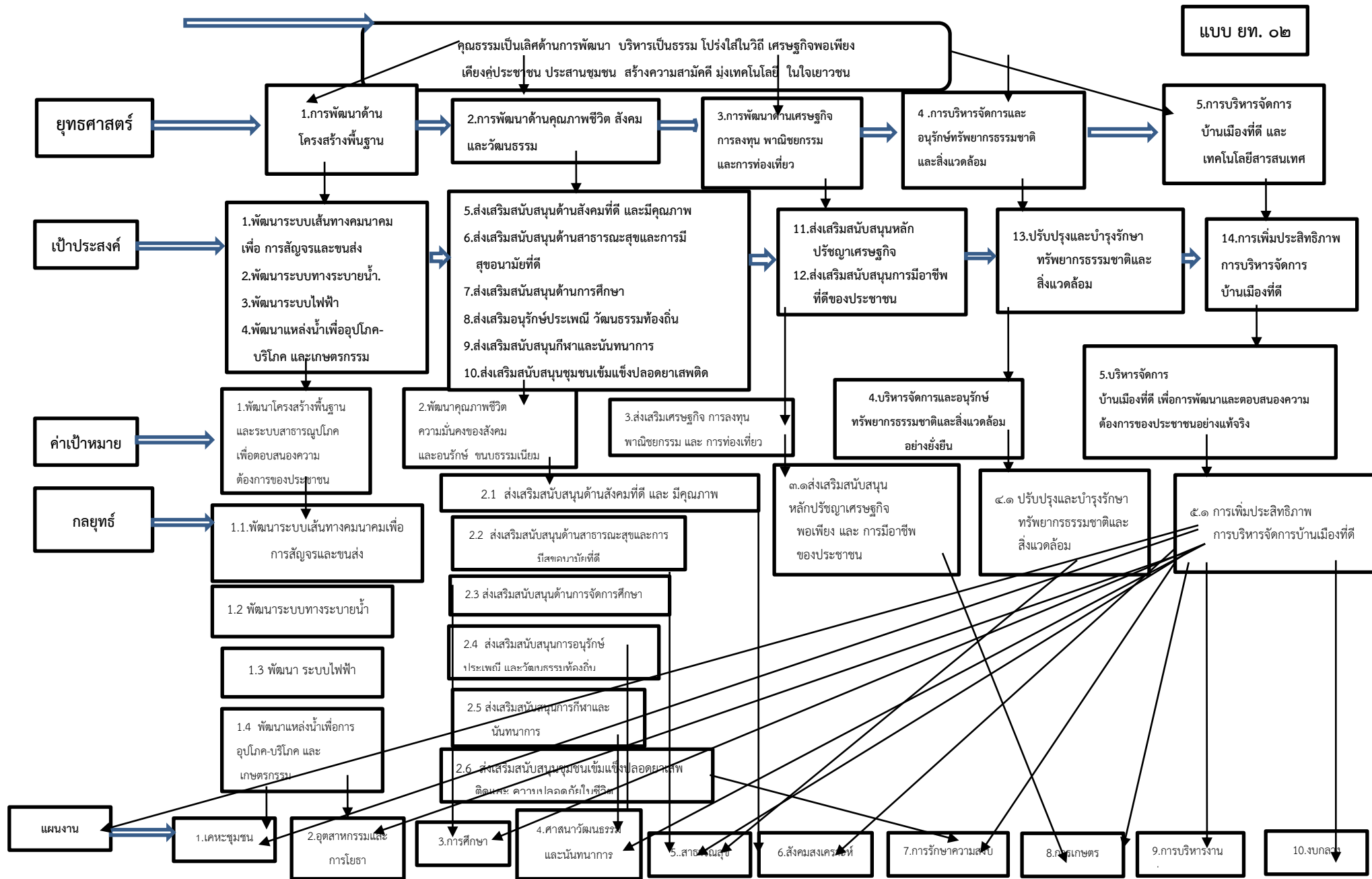
ปัจจัยภายนอก

โอกาส (opportunity)	ข้อจำกัด/อุปสรรค (threat)
<p>1. ด้านการเมืองการปกครอง</p> <p>1.1 มีการประสานงานกับนักการเมืองได้ดี</p> <p>1.2 กลุ่มการเมืองและกลุ่มผลประโยชน์มีความขัดแย้งน้อย</p> <p>1.3 นักการเมืองระดับชาติเป็นพรรคเดียวกัน</p> <p>1.4 ประชาชนมีความเป็นประชาธิปไตยและสนใจ การเมืองสูง</p> <p>1.5 ได้รับการผลักดันด้านงบประมาณจากนักการเมืองระดับชาติ</p>	<p>1. ด้านการเมืองการปกครอง</p> <p>1.1 การประสานงานระหว่างองค์กรปกครองส่วนท้องถิ่นมีน้อย</p> <p>1.2 นักการเมืองระดับชาติสังกัดพรรคฝ่ายค้าน</p> <p>1.3 การรวมตัวเพื่อจัดตั้งกลุ่มการเมืองและกลุ่มผลประโยชน์มีน้อย</p> <p>1.4 การไม่มั่นคงทางการเมืองของประเทศ</p>
<p>2. เศรษฐกิจ</p> <p>2.1 มีแนวโน้มด้านการลงทุนที่เพิ่มมากขึ้น</p> <p>2.2 สินค้าเกษตรบางชนิดมีราคาสูงขึ้น</p> <p>2.3 มีการขยายพื้นที่ทางการเกษตรเพิ่มขึ้น</p> <p>2.4 มีความพร้อมด้านระบบสาธารณสุขภาค</p> <p>2.5 ประชาชนมีอัตราการออมสูง</p> <p>2.6 มีแหล่งเงินทุนในระบบจำนวนมาก</p> <p>2.7 มีทรัพยากรธรรมชาติที่อุดมสมบูรณ์</p>	<p>2. ด้านเศรษฐกิจ</p> <p>2.1 ขອງใช้ราคาแพง เกินค่าแรงที่ได้รับ</p> <p>2.2 มีกลุ่มอาชีพที่มีความเข้มแข็งน้อย ขาดการสานต่อ</p> <p>2.3 ผลผลิตทางการเกษตรส่วนใหญ่ราคาตกต่ำ</p> <p>2.4 ประชาชนส่วนใหญ่มีฐานะยากจน</p> <p>2.5 คนมีเงินไม่นิยมลงทุน</p> <p>2.6 มีปัญหาด้านสิ่งแวดล้อมซึ่งกระทบต่อเศรษฐกิจ</p>
<p>3. ด้านสังคม</p> <p>3.1 ประชาชนมีค่านิยมใฝ่</p> <p>3.2 มีสถานศึกษาอย่างพอเพียงในทุกระดับ</p> <p>3.3 มีสถานพยาบาลในทุกตำบลและอำเภอ</p> <p>3.4 ปัญหาอาชญากรรมน้อยเมื่อเทียบกับจำนวนประชากร</p> <p>3.5 มีวัฒนธรรมประเพณีที่เข้มแข็งและเป็นเอกลักษณ์</p>	<p>3. ด้านสังคม</p> <p>3.1 ปัญหาวัยรุ่น ยาเสพติด มีแนวโน้มรุนแรงและเพิ่มมากขึ้น</p>
<p>4. ด้านนโยบายรัฐบาล/กฎหมาย</p> <p>4.1 กฎหมายกระจายอำนาจฯ เอื้อต่อการบริหารงานขององค์กรปกครองส่วนท้องถิ่น</p> <p>4.2 โครงการพัฒนาลุ่มน้ำตามแนวพระราชดำริ</p> <p>4.3 การปรับอัตราเงินเดือนค่าจ้าง ทำให้บุคลากรมีขวัญ และกำลังใจในการทำงาน</p>	<p>4. ด้านนโยบายรัฐบาล/กฎหมาย</p> <p>4.1 การกระจายอำนาจเป็นไปด้วยความล่าช้าไม่เป็นไปตามแผนปฏิบัติการ</p>
<p>5. ด้านเทคโนโลยีสารสนเทศ</p> <p>5.1 ความก้าวหน้าด้านเทคโนโลยีทำให้มีความสะดวกคล่องตัว และมีประสิทธิภาพในการทำงานเพิ่มขึ้น</p> <p>5.2 สามารถสืบค้นข้อมูลจากแหล่งข้อมูลภายนอกได้ทันต่อเหตุการณ์ตลอดเวลา</p>	<p>5. เทคโนโลยีสารสนเทศ</p> <p>5.1 เทคโนโลยีที่ทันสมัยมีราคาแพง และมีความยุ่งยากซับซ้อนในการใช้งาน</p> <p>5.2 การจัดเก็บและการสืบค้นข้อมูลยังไม่เป็นระบบที่ดีพอ</p> <p>5.3 บุคลากรปฏิเสธการเรียนรู้และยอมรับเทคโนโลยีในการปฏิบัติงาน</p>

3.3 ความเชื่อมโยงยุทธศาสตร์การพัฒนาจังหวัดอุตรธานี กับยุทธศาสตร์การพัฒนาของ
องค์การบริหารส่วนตำบลเสอเพลอ โครงสร้างเชื่อมโยงแผนยุทธศาสตร์การพัฒนา (พ.ศ. 2561 – 2564) ความเป็นมาเชื่อมโยงแผนพัฒนาในอดีต

แบบ ยท.๐๑
ปัจจุบันยกเลิกแล้ว





ส่วนที่ 3 การนำแผนพัฒนาท้องถิ่นไปสู่การปฏิบัติ

1. ยุทธศาสตร์การพัฒนาและแผนงาน

ที่	ยุทธศาสตร์	ด้าน	แผนงาน	หน่วยงานรับผิดชอบหลัก	หน่วยงานสนับสนุน
1	พัฒนาด้านโครงสร้างพื้นฐาน	1.ด้านบริการชุมชนและสังคม 2.การเศรษฐกิจ	1.1.เคหะชุมชน 2.1.อุตสาหกรรมและการโยธา	1.กองช่าง 1.กองช่าง	
2	พัฒนาด้านคุณภาพชีวิตสังคม และวัฒนธรรม	1.ด้านบริการชุมชนและสังคม 2.บริหารทั่วไป	1.1.การศึกษา 1.2.สาธารณสุข 1.3.สังคมสงเคราะห์ 1.4 การศาสนา วัฒนธรรมและนันทนาการ 2.1 การรักษาความสงบภายใน	1.1.กองการศึกษา 1.2.สำนักปลัด (งานสาธารณสุข) 1.3.กองสวัสดิการสังคม 1.4 กองการศึกษา 2.1.สำนักปลัด (งานป้องกัน)	
3	พัฒนาด้านส่งเสริมเศรษฐกิจ การลงทุน พาณิชยกรรม และการท่องเที่ยว	1.การเศรษฐกิจ 2.ด้านบริการชุมชนและสังคม	1.1 การเกษตร 2.1.สังคมสงเคราะห์	1.1.กองการเกษตร 1.2.กองสวัสดิการ	
4	พัฒนาการบริหารจัดการและอนุรักษ์ทรัพยากรธรรมชาติและสิ่งแวดล้อม	1.ด้านบริการชุมชนและสังคม 2.การเศรษฐกิจ	1.1.สาธารณสุข 2.1 การเกษตร	1.สำนัก 1.1.สำปลัด (งานสาธารณสุข ฯ) 1.2.กองการเกษตร	
5	พัฒนาการบริหารจัดการบ้านเมืองที่ดี และเทคโนโลยีสารสนเทศ	1.บริหารทั่วไป 2.บริการชุมชนและสังคม 3.การเศรษฐกิจ 4.การดำเนินงานอื่นๆ	1.1 บริหารงานทั่วไป 1.2 การรักษาความสงบภายใน 2.1 การศึกษา 2.2 สาธารณสุข 2.3 สังคมสงเคราะห์ 2.4 เคหะชุมชน 2.5 ศาสนาวัฒนธรรม ฯ 3.1 อุตสาหกรรมและการโยธา 3.2 การเกษตร 4.1 งบกลาง	1.สำนักปลัด 2.ทุกกอง	

2.บัญชีโครงการพัฒนาท้องถิ่น

บัญชีสรุปโครงการพัฒนา

แบบ ผ.01

แผนพัฒนาท้องถิ่น (พ.ศ. 2566 – 2570) ทบทวน ฉ.1 (ครั้งที่1/2565)

องค์การบริหารส่วนตำบลเสอเพลอ

ยุทธศาสตร์	ปี 2566		ปี 2567		ปี 2568		ปี 2569		ปี 2570		รวม 5 ปี	
	จำนวนโครงการ	งบประมาณ (บาท)	จำนวนโครงการ	งบประมาณ (บาท)	จำนวนโครงการ	งบประมาณ (บาท)	จำนวนโครงการ	งบประมาณ (บาท)	จำนวนโครงการ	งบประมาณ (บาท)	จำนวนโครงการ	งบประมาณ (บาท)
ยุทธศาสตร์ที่ 1 ด้านโครงสร้างพื้นฐาน												
1.1 แผนงานเคหะชุมชน	6	1,052,500	4	825,000	4	400,000	3	382,500	7	1,635,500	24	4,295,500
1.2 แผนงานอุตสาหกรรมและการโยธา	49	16,528,030	25	12,639,190	28	10,195,940	21	9,601,745	12	17,410,300	135	66,375,205
1.3 แผนงานการเกษตร	4	1,576,000	2	350,000	-	-	-	-	-	-	6	1,926,000
รวม	59	19,156,530	31	13,814,190	32	10,595,940	24	9,984,245	19	19,045,800	165	72,596,705
ยุทธศาสตร์ที่ 2 คุณภาพชีวิต สังคม และวัฒนธรรม												
2.1 แผนงานสังคมสังเคราะห์ฯ	18	2,110,000	19	2,310,000	19	2,310,000	18	2,280,000	18	2,280,000	92	11,290,000
2.2 แผนงานงบกลาง	5	26,120,000	5	28,620,000	5	31,620,000	5	34,120,000	5	36,620,000	25	157,100,000
2.3 แผนงานการเกษตร	1	100,000	1	100,000	1	100,000	1	100,000	1	100,000	5	500,000
2.4 แผนงานสาธารณสุข	14	1,665,000	14	1,665,000	14	1,665,000	14	1,665,000	14	1,665,000	70	8,325,000
2.5 แผนงานการศึกษา	16	6,821,150	16	6,911,150	16	7,001,150	16	7,081,150	16	7,171,150	80	34,985,750
2.6 แผนงานศาสนาวัฒนธรรมและนันทนาการ	12	795,000	12	795,000	12	795,000	12	795,000	12	795,000	60	3,975,000
2.7 แผนงานการรักษาความสงบฯ	16	2,585,600	15	2,565,600	12	2,235,600	12	2,235,600	12	2,235,600	67	11,858,000
รวม	82	40,196,750	82	42,966,750	79	45,726,750	78	48,276,750	78	50,866,750	399	228,033,750

บัญชีสรุปโครงการพัฒนา

แผนพัฒนาท้องถิ่น (พ.ศ. 2566 – 2570) ทบพวน ฉ.1 (ครั้งที่1/2565)

องค์การบริหารส่วนตำบลเสอเพลอ

ยุทธศาสตร์	ปี 2566		ปี 2567		ปี 2568		ปี 2569		ปี 2570		รวม 5 ปี	
	จำนวนโครงการ	งบประมาณ (บาท)	จำนวนโครงการ	งบประมาณ (บาท)	จำนวนโครงการ	งบประมาณ (บาท)	จำนวนโครงการ	งบประมาณ (บาท)	จำนวนโครงการ	งบประมาณ (บาท)	จำนวนโครงการ	งบประมาณ (บาท)
ยุทธศาสตร์ที่ 3 ด้านส่งเสริมเศรษฐกิจ การลงทุน พานิชยกรรม และการท่องเที่ยว												
3.1 แผนงานการเกษตร	17	1,160,000	17	1,160,000	17	1,160,000	17	1,160,000	17	1,160,000	85	5,800,000
รวม	17	1,160,000	17	1,160,000	17	1,160,000	17	1,160,000	17	1,160,000	85	5,800,000
ยุทธศาสตร์ที่ 4 การบริหารจัดการและอนุรักษ์ทรัพยากรธรรมชาติและสิ่งแวดล้อม												
4.1 แผนงานสาธารณสุข	1	20,000	1	20,000	1	20,000	1	20,000	1	20,000	5	100,000
4.2 แผนงานอุตสาหกรรมและการโยธาฯลฯ	1	300,000	-	-	-	-	1	200,000	1	1,000,000	3	1,500,000
รวม	2	320,000	1	20,000	1	20,000	2	220,000	2	1,020,000	8	1,600,000

บัญชี สรุปโครงการพัฒนา

แผนพัฒนาท้องถิ่น (พ.ศ.2566 – 2570) ทบพวน ฉ.1 (ครั้งที่1/2565)

แบบ ผ. 01

องค์การบริหารส่วนตำบลเสอเพลอ

ยุทธศาสตร์	ปี 2566		ปี 2567		ปี 2568		ปี 2569		ปี 2570		รวม 5 ปี	
	จำนวนโครงการ	งบประมาณ (บาท)	จำนวนโครงการ	งบประมาณ (บาท)	จำนวนโครงการ	งบประมาณ (บาท)	จำนวนโครงการ	งบประมาณ (บาท)	จำนวนโครงการ	งบประมาณ (บาท)	จำนวนโครงการ	งบประมาณ (บาท)
ยุทธศาสตร์ที่ 5 การบริหารจัดการบ้านเมืองที่ดี และเทคโนโลยีสารสนเทศ												
5.1 แผนงานบริหารงานทั่วไป	15	2,340,000	15	2,340,000	15	2,340,000	15	2,340,000	15	2,340,000	75	11,700,000
5.2 แผนงานอุตสาหกรรมและการโยธา ฯลฯ	5	1,050,000	4	1,250,000	1	300,000	2	2,300,000	-	-	12	4,900,000
รวม	20	3,390,000	19	3,590,000	16	2,640,000	17	4,640,000	15	2,340,000	87	16,600,000
รวมทั้งสิ้น	180	64,223,280	150	61,550,940	145	60,142,690	138	64,280,995	131	74,432,550	744	324,630,455

บัญชีสรุปโครงการพัฒนาที่นำมาจากแผนพัฒนาหมู่บ้านและแผนพัฒนาชุมชน

แบบ ผ. 01/1

องค์การบริหารส่วนตำบลเสอเพลอ

โครงการพัฒนาที่นำมาจาก แผนพัฒนาหมู่บ้านและ แผนพัฒนาชุมชน	ปี 2566		ปี 2567		ปี 2568		ปี 2569		ปี 2570		รวม 5 ปี	
	จำนวน โครงการ	งบประมาณ (บาท)	จำนวน โครงการ	งบประมาณ (บาท)	จำนวน โครงการ	งบประมาณ (บาท)	จำนวน โครงการ	งบประมาณ (บาท)	จำนวน โครงการ	งบประมาณ (บาท)	จำนวน โครงการ	งบประมาณ (บาท)
1)แผนงานอุตสาหกรรมและ การโยธา	-	-	1	1,207,000	-	-	3	1,526,000	2	1,337,825	6	4,070,825
รวม	-	-	1	1,207,000	-	-	3	1,526,000	2	1,337,825	6	4,070,825
รวมทั้งสิ้น	-	-	1	1,207,000	-	-	3	1,526,000	2	1,337,825	6	4,070,825

บัญชีสรุปสำหรับ โครงการที่เกินศักยภาพ ขององค์กรปกครองส่วนท้องถิ่นที่ใช้สำหรับการประสานแผนพัฒนาท้องถิ่น
องค์การบริหารส่วนตำบลเสอเพลอ

แบบ ผ. 01/2

ยุทธศาสตร์	ปี 2566		ปี 2567		ปี 2568		ปี 2569		ปี 2570		รวม 5 ปี	
	จำนวนโครงการ	งบประมาณ (บาท)	จำนวนโครงการ	งบประมาณ (บาท)	จำนวนโครงการ	งบประมาณ (บาท)	จำนวนโครงการ	งบประมาณ (บาท)	จำนวนโครงการ	งบประมาณ (บาท)	จำนวนโครงการ	งบประมาณ (บาท)
ยุทธศาสตร์ที่ 1 ด้านโครงสร้างพื้นฐาน												
1.1 แผนงานเคหะชุมชน	1	1,000,000	2	4,500,000	2	4,500,000	2	4,500,000	2	4,500,000	9	19,000,000
1.2 แผนงานอุตสาหกรรมและการโยธา	62	303,238,800	63	305,138,800	63	305,138,800	63	305,138,800	63	305,138,800	314	1,523,794,000
1.3 แผนงานการเกษตร	18	34,926,000	18	34,926,000	18	34,926,000	18	34,926,000	18	34,926,000	90	174,630,000
รวม	81	339,164,800	83	344,564,800	83	344,564,800	83	344,564,800	83	344,564,800	413	1,717,424,000
ยุทธศาสตร์ที่ 2 คุณภาพชีวิต สังคม และวัฒนธรรม												
1.1 แผนงานอุตสาหกรรมและการโยธา	1	800,000	1	800,000	-	-	-	-	-	-	2	1,600,000
รวม	1	800,000	1	800,000	-	-	-	-	-	-	2	1,600,000
ยุทธศาสตร์ที่ 4 การบริหารจัดการ และอนุรักษ์ทรัพยากรธรรมชาติและสิ่งแวดล้อม												
4.1 แผนงานอุตสาหกรรมและการโยธา	8	53,000,000	8	53,000,000	8	53,000,000	8	53,000,000	8	53,000,000	40	265,000,000
รวม	8	53,000,000	8	53,000,000	8	53,000,000	8	53,000,000	8	53,000,000	40	265,000,000
รวมทั้งสิ้น	90	392,964,800	92	398,364,800	91	397,564,800	91	397,564,800	91	397,564,800	455	1,984,024,000

2. บัญชีโครงการพัฒนาท้องถิ่น

รายละเอียดโครงการพัฒนา

แบบ ผ. 02

แผนพัฒนาท้องถิ่น (พ.ศ. 2566 – 2570) ทบพว.ฉ.1 (ครั้งที่1/2565)

องค์การบริหารส่วนตำบลเสอเพลอ

ยุทธศาสตร์จังหวัด ยุทธศาสตร์ที่ 1,2 กลยุทธ์ที่ 7,7 ยุทธศาสตร์การพัฒนาของ อปท.ในเขตจังหวัด ยุทธศาสตร์ที่ 1 แนวทางการพัฒนา ที่ 3

ยุทธศาสตร์ที่ 1. ด้านโครงสร้างพื้นฐาน 1.1 กลยุทธ์พัฒนาระบบเส้นทางคมนาคมเพื่อการสัญจรและขนส่ง

1.1 แผนงาน อุตสาหกรรมและการโยธา รวม (67) โครงการ

ที่	โครงการ	วัตถุประสงค์	เป้าหมาย (ผลผลิตของโครงการ)	งบประมาณ					ตัวชี้วัด (KPI)	ผลที่คาดว่าจะได้รับ	หน่วยงาน รับผิดชอบหลัก
				2566	2567	2568	2569	2570			
1	โครงการก่อสร้างถนน คสล. ม.1 จากบ้านนาย อดุลย์ศักดิ์ คุโณ - บ้านนางบังอร ตานุชนม์	เพื่อให้ประชาชนมี ความปลอดภัยและ สะดวกในการสัญจร	กว้าง 3 ม. ยาว 35 ม.	-	46,500	-	-	-	ร้อยละ 80 ของ ประชาชนที่ใช้ถนน สัญจรมีความพึงพอใจ	ประชาชนมีความ ปลอดภัยและสะดวกใน การสัญจร	กองช่าง
2	โครงการก่อสร้างถนน คสล.ม.1 , ม.16 จาก บ้านนาง วิยะดา ศรีคำ หาญ - บ้านนายสุภาพ เนตรพรหม	เพื่อให้ประชาชนมี ความปลอดภัยและ สะดวกในการสัญจร	กว้าง 4 ม.หนา 0.15 ม. ยาว 181ม.ไหล่ทางลูกรัง ข้างละ 0.50 เมตร (หรือ ก่อสร้างถนน คสล.พื้นที่ผิว จราจรไม่น้อยกว่า 724.00 ตร.ม.) ทั้งก่อสร้างตามแบบ อบต.เสอเพลอกำหนด	406,900	-	-	-	-	ร้อยละ 80 ของ ประชาชนที่ใช้ถนน สัญจรมีความพึงพอใจ	ประชาชนมีความ ปลอดภัยและสะดวกใน การสัญจร	กองช่าง
3	โครงการก่อสร้างถนน ลูกรังเพื่อการเกษตร ม. 1ร้านนพคุณค้าไม้ - ลำห้วยเตือ	เพื่อให้ประชาชนมี ความปลอดภัยและ สะดวกในการสัญจร	กว้าง 4 ม. ยาว 950 ม.	-	-	150,000	-	-	ร้อยละ 80 ของ ประชาชนที่ใช้ถนน สัญจรมีความพึงพอใจ	ประชาชนมีความ ปลอดภัยและสะดวกใน การสัญจร	กองช่าง

รายละเอียดโครงการพัฒนา
แผนพัฒนาท้องถิ่น (พ.ศ. 2566 – 2570) ทบพว.ฉ.1 (ครั้งที่1/2565)
องค์การบริหารส่วนตำบลเสอเพลอ

ยุทธศาสตร์จังหวัด ยุทธศาสตร์ที่ 1,2 กลยุทธ์ที่ 7,7 ยุทธศาสตร์การพัฒนาของ อปท.ในเขตจังหวัด ยุทธศาสตร์ที่ 1 แนวทางการพัฒนา ที่ 3
ยุทธศาสตร์ที่ 1. ด้านโครงสร้างพื้นฐาน 1.1 กลยุทธ์พัฒนาระบบเส้นทางคมนาคมเพื่อการสัญจรและขนส่ง
1.1 แผนงาน อุตสาหกรรมและการโยธา

ที่	โครงการ	วัตถุประสงค์	เป้าหมาย (ผลผลิตของโครงการ)	งบประมาณ					ตัวชี้วัด (KPI)	ผลที่คาดว่าจะได้รับ	หน่วยงาน รับผิดชอบหลัก
				2566	2567	2568	2569	2570			
4	โครงการขยายผิวจราจร RC-Boxculret บ้านสงเปลือย ม.1 (ลำห้วยเตือ)	เพื่อให้ประชาชนมีความปลอดภัยและสะดวกในการสัญจร	ขยายความกว้าง RC-Boxculret ข้างละ 2.00 ม. พร้อมรื้อถอนและติดตั้ง Guard Rail ตัวเดิม (ทั้งก่อสร้างตามแบบอบต.เสอเพลอกำหนด)	500,000	-	-	-	-	ร้อยละ 80 ของประชาชนที่ใช้ถนนสัญจรมีความพึงพอใจ	ประชาชนมีความปลอดภัยและสะดวกในการสัญจร	กองช่าง
5	โครงการก่อสร้างถนน คสล. ม.2 บ้านนายสวัสดิ์ เนตรพรม	เพื่อให้ประชาชนมีความปลอดภัยและสะดวกในการสัญจร	กว้าง 3 ม. ยาว 150 ม.	185,800	-	-	-	-	ร้อยละ 80 ของประชาชนที่ใช้ถนนสัญจรมีความพึงพอใจ	ประชาชนมีความปลอดภัยและสะดวกในการสัญจร	กองช่าง
6	โครงการก่อสร้างถนน คสล. ภายในหมู่บ้าน บ้านเสอเพลอ หมู่ 2 จากจุดสิ้นสุดรอยต่อ - บ้านนางบัวเรียน ทาศักดิ์	เพื่อให้ประชาชนมีความปลอดภัยและสะดวกในการสัญจร	กว้าง 4 ม.หนา 0.15 ม. ยาว 10 ม.ไหล่ทางลูกรังข้างละ 0.50 เมตร (หรือก่อสร้างถนน คสล.พื้นที่ผิวจราจรไม่น้อยกว่า 40 ตร.ม.) ทั้งก่อสร้างตามแบบอบต.เสอเพลอกำหนด	22,100	-	-	-	-	ร้อยละ 80 ของประชาชนที่ใช้ถนนสัญจรมีความพึงพอใจ	ประชาชนมีความปลอดภัยและสะดวกในการสัญจร	กองช่าง

รายละเอียดโครงการพัฒนา

แผนพัฒนาท้องถิ่น (พ.ศ. 2566 – 2570) ทบพวณ ฉ.1 (ครั้งที่1/2565)

แบบ ผ. 02

องค์การบริหารส่วนตำบลเสอเพลอ

ยุทธศาสตร์จังหวัด ยุทธศาสตร์ที่ 1,2 กลยุทธ์ที่ 7,7 ยุทธศาสตร์การพัฒนาของ อปท.ในเขตจังหวัด ยุทธศาสตร์ที่ 1 แนวทางการพัฒนา ที่ 3

ยุทธศาสตร์ที่ 1. ด้านโครงสร้างพื้นฐาน 1.1 กลยุทธ์พัฒนาระบบเส้นทางคมนาคมเพื่อการสัญจรและขนส่ง

1.1 แผนงาน อุตสาหกรรมและการโยธา

ที่	โครงการ	วัตถุประสงค์	เป้าหมาย (ผลผลิตของโครงการ)	งบประมาณ					ตัวชี้วัด (KPI)	ผลที่คาดว่าจะได้รับ	หน่วยงาน รับผิดชอบหลัก
				2566	2567	2568	2569	2570			
7	โครงการก่อสร้างถนน คสล. ภายในหมู่บ้าน บ้านเสอเพลอ หมู่ 2 จากจุดสิ้นสุดรอยต่อ - บ้านนายนิพล วันคำ	เพื่อให้ประชาชนมีความปลอดภัยและสะดวกในการสัญจร	กว้าง 4 ม.หนา 0.15 ม. ยาว 10 ม.ไหล่ทางลูกรังข้างละ 0.50 เมตร (หรือก่อสร้างถนน คสล.พื้นที่ผิวจราจรไม่น้อยกว่า 40 ตร.ม.) ทั้งก่อสร้างตามแบบอบต. เสอเพลอกำหนด	22,100	-	-	-	-	ร้อยละ 80 ของประชาชนที่ใช้ถนนสัญจรมีความพึงพอใจ	ประชาชนมีความปลอดภัยและสะดวกในการสัญจร	กองช่าง
8	โครงการถมที่โรงเรียนเก่า ม.2	เพื่อให้ประชาชนนักเรียน ผู้ปกครองได้มีพื้นที่ใช้สอย และการให้บริการต่างๆ	เนื้อที่ 4 ไร่	-	-	-	780,000	-	ร้อยละ 80 ของนักเรียน/ผู้ปกครองมีความพึงพอใจ	เพื่อให้ประชาชนนักเรียน/ผู้ปกครองได้มีพื้นที่ใช้สอยและการให้บริการ	กองช่าง *หมายเหตุ : รร. ของเองหรือไม่*/ อาจมีดินเหลือจากการขุดลอก
9	โครงการก่อสร้างถนนลาดยาง ม.2 แยกหนองน้ำกิน-เขตโคกสว่าง	เพื่อให้ประชาชนมีความปลอดภัยและสะดวกในการสัญจร	กว้าง 6 ม. ยาว 2,000 ม.	-	-	-	-	7,777,000	ร้อยละ 80 ของประชาชนที่ใช้ถนนสัญจรมีความพึงพอใจ	ประชาชนมีความปลอดภัยและสะดวกในการสัญจร	กองช่าง
10	โครงการก่อสร้างถนนลาดยาง ม.2 ถนนลาดยาง-โรงเรียนเสอเพลอพิทยาคม	เพื่อให้ประชาชนมีความปลอดภัยและสะดวกในการสัญจร	กว้าง 5 ม. ยาว 1,700 ม.	-	-	-	-	5,574,000	ร้อยละ 80 ของประชาชนที่ใช้ถนนสัญจรมีความพึงพอใจ	ประชาชนมีความปลอดภัยและสะดวกในการสัญจร	กองช่าง

รายละเอียดโครงการพัฒนา
แผนพัฒนาท้องถิ่น (พ.ศ. 2566 – 2570) ทบพวน ฉ.1 (ครั้งที่1/2565)
องค์การบริหารส่วนตำบลเสอเพลอ

ยุทธศาสตร์จังหวัด ยุทธศาสตร์ที่ 1,2 กลยุทธ์ที่ 7,7 ยุทธศาสตร์การพัฒนาของ อปท.ในเขตจังหวัด ยุทธศาสตร์ที่ 1 แนวทางการพัฒนา ที่ 3
ยุทธศาสตร์ที่ 1. ด้านโครงสร้างพื้นฐาน 1.1 กลยุทธ์พัฒนาระบบเส้นทางคมนาคมเพื่อการสัญจรและขนส่ง
1.1 แผนงาน อุตสาหกรรมและการโยธา

ที่	โครงการ	วัตถุประสงค์	เป้าหมาย (ผลผลิตของโครงการ)	งบประมาณ					ตัวชี้วัด (KPI)	ผลที่คาดว่าจะได้รับ	หน่วยงาน รับผิดชอบหลัก
				2566	2567	2568	2569	2570			
11	โครงการก่อสร้างถนน คสล. บ้านเหล่ากล้วย ม.3 บ้าน จำเกร็งสัญ ศรีบุตร - หนองผึ่งใต้	เพื่อให้ประชาชนมีความ ปลอดภัยและสะดวกใน การสัญจร	กว้าง 4 ม.หนา 0.15 ม. ยาว 100 ม.ไหล่ทางลูกรัง ข้างละ 0.50 เมตร (หรือ ก่อสร้างถนน คสล.พื้นที่ผิว จราจรไม่น้อยกว่า 400 ตร. ม.) ทั้งก่อสร้างตามแบบ อบต.เสอเพลอกำหนด	216,800	-	-	-	-	ร้อยละ 80 ของ ประชาชนที่ใช้ถนน สัญจรมีความพึง พอใจ	ประชาชนมีความ ปลอดภัยและสะดวก ในการสัญจร	กองช่าง
12	โครงการก่อสร้างถนน คสล. ม.3 ซอยข้างบ้านนางเพชร สุวรรณมาลี- บ้านนางล่อ ตาสว่าง	เพื่อให้ประชาชนมีความ ปลอดภัยและสะดวกใน การสัญจร	กว้าง 3 ม. ยาว 30 ม.	-	58,700	-	-	-	ร้อยละ 80 ของ ประชาชนที่ใช้ถนน สัญจรมีความพึง พอใจ	ประชาชนมีความ ปลอดภัยและสะดวก ในการสัญจร	กองช่าง

รายละเอียดโครงการพัฒนา
แผนพัฒนาท้องถิ่น (พ.ศ. 2566 – 2570) ทบทวน ฉ.1 (ครั้งที่1/2565)
องค์การบริหารส่วนตำบลเสอเพลอ

แบบ ผ. 02

ยุทธศาสตร์จังหวัด ยุทธศาสตร์ที่ 1,2 กลยุทธ์ที่ 7,7 ยุทธศาสตร์การพัฒนาของ อปท.ในเขตจังหวัด ยุทธศาสตร์ที่ 1 แนวทางการพัฒนา ที่ 3
ยุทธศาสตร์ที่ 1. ด้านโครงสร้างพื้นฐาน 1.1 กลยุทธ์พัฒนาระบบเส้นทางคมนาคมเพื่อการสัญจรและขนส่ง
1.1 แผนงาน อุตสาหกรรมและการโยธา

ที่	โครงการ	วัตถุประสงค์	เป้าหมาย (ผลผลิตของโครงการ)	งบประมาณ					ตัวชี้วัด (KPI)	ผลที่คาดว่าจะได้รับ	หน่วยงาน รับผิดชอบหลัก
				2566	2567	2568	2569	2570			
13	โครงการก่อสร้างถนน คสล. บ้านโนนชีเหล็ก ม.4 วัดบ้าน โสภณาราม	เพื่อให้ประชาชนมีความ ปลอดภัยและสะดวกใน การสัญจร	กว้าง 4 ม.หนา 0.15 ม. ยาว 111 ม.ไหล่ทาง ลูกรังข้างละ 0.50 เมตร (หรือก่อสร้างถนน คสล. พื้นที่ผิวจราจรไม่น้อย กว่า 444 ตร.ม.) ทั้ง ก่อสร้างตามแบบอบต. เสอเพลอกำหนด	239,500	-	-	-	-	ร้อยละ 80 ของ ประชาชนที่ใช้ถนน สัญจรมีความพึง พอใจ	ประชาชนมีความ ปลอดภัยและสะดวกใน การสัญจร	กองช่าง
14	โครงการก่อสร้างเสริมไหล่ทาง ถนนลาดยาง ม.4 บ้านโนน ชีเหล็ก จากสามแยกบ้านนาง ปานชนก - บล็อกคอนกรีต	เพื่อให้ประชาชนมีความ ปลอดภัยและสะดวกใน การสัญจร	ยาว 1,500 ม.	-	3,000,000	-	-	-	ร้อยละ 80 ของ ประชาชนที่ใช้ถนน สัญจรมีความพึง พอใจ	ประชาชนมีความ ปลอดภัยและสะดวกใน การสัญจร	กองช่าง
15	โครงการเทลาดยางทับ ถนน คสล. ม.4 หน้าศาลาประชาคม หมู่บ้าน -สามแยก ไป บ้านดง สามสิบ ช่างบ้านนางปานชนก	เพื่อให้ประชาชนมีความ ปลอดภัยและสะดวกใน การสัญจร	ยาว 150 เมตร	-	309,750	-	-	-	ร้อยละ 80 ของ ประชาชนที่ใช้ถนน สัญจรมีความพึง พอใจ	ประชาชนมีความ ปลอดภัยและสะดวกใน การสัญจร	กองช่าง

รายละเอียดโครงการพัฒนา
แผนพัฒนาท้องถิ่น (พ.ศ. 2566 – 2570) ทบพวณ ฉ.1 (ครั้งที่1/2565)
องค์การบริหารส่วนตำบลเสอเพลอ

ยุทธศาสตร์จังหวัด ยุทธศาสตร์ที่ 1,2 กลยุทธ์ที่ 7,7 ยุทธศาสตร์การพัฒนาของ อปท.ในเขตจังหวัด ยุทธศาสตร์ที่ 1 แนวทางการพัฒนา ที่ 3
ยุทธศาสตร์ที่ 1. ด้านโครงสร้างพื้นฐาน 1.1 กลยุทธ์พัฒนาระบบเส้นทางคมนาคมเพื่อการสัญจรและขนส่ง
1.1 แผนงาน อุตสาหกรรมและการโยธา

ที่	โครงการ	วัตถุประสงค์	เป้าหมาย (ผลผลิตของโครงการ)	งบประมาณ					ตัวชี้วัด (KPI)	ผลที่คาดว่าจะ ได้รับ	หน่วยงาน รับผิดชอบหลัก
				2566	2567	2568	2569	2570			
16	โครงการก่อสร้าง คสล. ม.4 เชื่อมระหว่างบ้าน ชี้เหล็ก-โนนผาสุก จาก สามแยก หมอวี-วัดบ้าน โนนผาสุก	เพื่อให้ประชาชนมีความปลอดภัยและสะดวกในการสัญจร	กว้าง 5 ม. ยาว 200 เมตร	-	-	580,000	-	-	ร้อยละ 80 ของประชาชนที่ใช้ถนนสัญจรมีความพึงพอใจ	ประชาชนมีความปลอดภัยและสะดวกในการสัญจร	กองช่าง
17	โครงการก่อสร้างถนน คสล. ม.5 ถนนเชื่อม ม.5-ม.13 ไปห้วยสามพาด	เพื่อให้ประชาชนมีความปลอดภัยและสะดวกในการสัญจร	กว้าง 4 ม.หนา 0.15 ม. ยาว 200 ม.ไหล่ทางลูกรังข้างละ 0.50 เมตร (หรือก่อสร้างถนน คสล.พื้นที่ผิวจราจรไม่น้อยกว่า 800 ตร.ม.) ทั้งก่อสร้างตามแบบอบต.เสอเพลอ กำหนด	427,800	-	-	-	-	ร้อยละ 80 ของประชาชนที่ใช้ถนนสัญจรมีความพึงพอใจ	ประชาชนมีความปลอดภัยและสะดวกในการสัญจร	กองช่าง
18	โครงการก่อสร้างถนน คสล. บ้านทองอินทร์ ม.5 ม.13 - วัดป่าอินทรมิถิต	เพื่อให้ประชาชนมีความปลอดภัยและสะดวกในการสัญจร	กว้าง 5 ม. ยาว 400 ม. หนา 0.50 ม. ไหล่ทางลูกรังข้างละ 0.50 ม.พื้นที่ผิวจราจรไม่น้อยกว่า 2,000 ตร.ม.	1,229,000	-	-	-	-	ร้อยละ 80 ของประชาชนที่ใช้ถนนสัญจรมีความพึงพอใจ	ประชาชนมีความปลอดภัยและสะดวกในการสัญจร	กองช่าง

รายละเอียดโครงการพัฒนา
แผนพัฒนาท้องถิ่น (พ.ศ. 2566 – 2570) ทบพวณ ฉ.1 (ครั้งที่1/2565)

แบบ ผ. 02

องค์การบริหารส่วนตำบลเสอเพลอ

ยุทธศาสตร์จังหวัด ยุทธศาสตร์ที่ 1,2 กลยุทธ์ที่ 7,7 ยุทธศาสตร์การพัฒนาของ อปท.ในเขตจังหวัด ยุทธศาสตร์ที่ 1 แนวทางการพัฒนา ที่ 3

ยุทธศาสตร์ที่ 1. ด้านโครงสร้างพื้นฐาน 1.1 กลยุทธ์พัฒนาระบบเส้นทางคมนาคมเพื่อการสัญจรและขนส่ง

1.1 แผนงาน อุตสาหกรรมและการโยธา

ที่	โครงการ	วัตถุประสงค์	เป้าหมาย (ผลผลิตของโครงการ)	งบประมาณ					ตัวชี้วัด (KPI)	ผลที่คาดว่าจะ ได้รับ	หน่วยงาน รับผิดชอบหลัก
				2566	2567	2568	2569	2570			
19	โครงการก่อสร้าง ถนน คสล. ม.5 เส้นประปา หนองโปร่ง หิน เหล็ก ไฟ- วัดป่าบ้านสวนมอญ	เพื่อให้ประชาชนมีความ ปลอดภัยและสะดวกใน การสัญจร	กว้าง 5 ม. ยาว 300 ม.	-	-	-	-	870,000	ร้อยละ 80 ของ ประชาชนที่ใช้ถนน สัญจรมีความพึงพอใจ	ประชาชนมีความ ปลอดภัยและ สะดวกในการสัญจร	กองช่าง
20	โครงการก่อสร้างถนน คสล. ม.6 ภายในหมู่บ้าน- ห้วยสามพาด	เพื่อให้ประชาชนมีความ ปลอดภัยและสะดวกใน การสัญจร	กว้าง 4 ม. หนา 0.15 ม. ยาว 80 ม.	-	185,600	-	-	-	ร้อยละ 80 ของ ประชาชนที่ใช้ถนน สัญจรมีความพึงพอใจ	ประชาชนมีความ ปลอดภัยและ สะดวกในการสัญจร	กองช่าง
21	โครงการก่อสร้างถนน คสล. บ้านสวนมอญ ม.6 ซอยแยกบ้านนางวิสัย กิ่ง แก้ว ถนน -บ้านนางวิสัย	เพื่อให้ประชาชนมีความ ปลอดภัยและสะดวกใน การสัญจร	กว้าง 3 ม.หนา 0.15 ม. ยาว 100 ม.ไหล่ทางลูกรัง ข้างละ 0.50 เมตร (หรือ ก่อสร้างถนน คสล.พื้นที่ ผิวจราจรไม่น้อยกว่า 300 ตร.ม.) ทั้งก่อสร้างตาม แบบอบต.เสอเพลอ กำหนด	166,100	-	-	-	-	ร้อยละ 80 ของ ประชาชนที่ใช้ถนน สัญจรมีความพึงพอใจ	ประชาชนมีความ ปลอดภัยและ สะดวกในการสัญจร	กองช่าง

รายละเอียดโครงการพัฒนา
แผนพัฒนาท้องถิ่น (พ.ศ. 2566 – 2570) ทบทวน ฉ.1 (ครั้งที่1/2565)
องค์การบริหารส่วนตำบลเสอเพลอ

ยุทธศาสตร์จังหวัด ยุทธศาสตร์ที่ 1,2 กลยุทธ์ที่ 7,7 ยุทธศาสตร์การพัฒนาของ อปท.ในเขตจังหวัด ยุทธศาสตร์ที่ 1 แนวทางการพัฒนา ที่ 3

ยุทธศาสตร์ที่ 1. ด้านโครงสร้างพื้นฐาน 1.1 กลยุทธ์พัฒนาระบบเส้นทางคมนาคมเพื่อการสัญจรและขนส่ง

1.1 แผนงาน อุตสาหกรรมและการโยธา

ที่	โครงการ	วัตถุประสงค์	เป้าหมาย (ผลผลิตของโครงการ)	งบประมาณ					ตัวชี้วัด (KPI)	ผลที่คาดว่าจะได้รับ	หน่วยงาน รับผิดชอบหลัก
				2566	2567	2568	2569	2570			
22	โครงการก่อสร้างถนน ลูกรัง ม.6 จากสามแยก นายเสบียง มาวิเศษ – สามแยกบ้านนายทองพูน ภูไชยยัง	เพื่อให้ประชาชนมีความ ปลอดภัยและสะดวกในการ สัญจร	กว้าง 6 ม. ยาว 800 ม.	-	-	400,000	-	-	ร้อยละ 80 ของ ประชาชนที่ใช้ถนน สัญจรมีความพึง พอใจ	ประชาชนมีความ ปลอดภัยและสะดวก ในการสัญจร	กองช่าง
23	โครงการก่อสร้างถนน คสล. บ้านโนนสวรรค์ ม.7 - หนองซึ้ง	เพื่อให้ประชาชนมีความ ปลอดภัยและสะดวกในการ สัญจร	กว้าง 4 ม.หนา 0.15 ม. ยาว 118 ม.ไหล่ทาง ลูกรังข้างละ 0.50 เมตร (หรือก่อสร้างถนน คสล. พื้นที่ผิวจราจรไม่น้อย กว่า 472 ตร.ม.) ทั้ง ก่อสร้างตามแบบอบต. เสอเพลอกำหนด.	266,000	-	-	-	-	ร้อยละ 80 ของ ประชาชนที่ใช้ถนน สัญจรมีความพึง พอใจ	ประชาชนมีความ ปลอดภัยและสะดวก ในการสัญจร	กองช่าง
24	โครงการก่อสร้างถนน คสล. ม.7 บ้านโนน สวรรค์-ทุ่งหลักร้อย	เพื่อให้ประชาชนมีความ ปลอดภัยและสะดวกในการ สัญจร	กว้าง 4 ม. หนา 20 ซม. ยาว 1 กม.		3,000,000	-	-	-	ร้อยละ 80 ของ ประชาชนที่ใช้ถนน สัญจรมีความพึง พอใจ	ประชาชนมีความ ปลอดภัยและสะดวก ในการสัญจร	กองช่าง

รายละเอียดโครงการพัฒนา
แผนพัฒนาท้องถิ่น (พ.ศ. 2566 – 2570) ทบทวน ฉ.1 (ครั้งที่1/2565)

แบบ ผ. 02

องค์การบริหารส่วนตำบลเสอเพลอ

ยุทธศาสตร์จังหวัด ยุทธศาสตร์ที่ 1,2 กลยุทธ์ที่ 7,7 ยุทธศาสตร์การพัฒนาของ อปท.ในเขตจังหวัด ยุทธศาสตร์ที่ 1 แนวทางการพัฒนา ที่ 3

ยุทธศาสตร์ที่ 1. ด้านโครงสร้างพื้นฐาน 1.1 กลยุทธ์พัฒนาระบบเส้นทางคมนาคมเพื่อการสัญจรและขนส่ง

1.1 แผนงาน อุตสาหกรรมและการโยธา

ที่	โครงการ	วัตถุประสงค์	เป้าหมาย (ผลผลิตของโครงการ)	งบประมาณ					ตัวชี้วัด (KPI)	ผลที่คาดว่าจะได้รับ	หน่วยงาน รับผิดชอบหลัก
				2566	2567	2568	2569	2570			
25	โครงการก่อสร้างถนน คสล. ม.7 ซอยบ้านนางคำจันทร์ เพี้ยโถน	เพื่อให้ประชาชนมีความปลอดภัยและสะดวกในการสัญจร	กว้าง 4 ม. ยาว 40 ม.	-	101,900	-	-	-	ร้อยละ 80 ของประชาชนที่ใช้ถนนสัญจรมีความพึงพอใจ	ประชาชนมีความปลอดภัยและสะดวกในการสัญจร	กองช่าง
26	โครงการก่อสร้างถนน คสล. ม.7 ซอยบ้านนายคำแปน สุพินธน์	เพื่อให้ประชาชนมีความปลอดภัยและสะดวกในการสัญจร	กว้าง 4 ม. ยาว 22 ม.	-	-	58,600	-	-	ร้อยละ 80 ของประชาชนที่ใช้ถนนสัญจรมีความพึงพอใจ	ประชาชนมีความปลอดภัยและสะดวกในการสัญจร	กองช่าง
27	โครงการก่อสร้างถนนลูกรัง บ้านโคกศรีสำราญม.8 เส้น หมู่บ้าน-ห้วยสามพาด	เพื่อให้ประชาชนมีความปลอดภัยและสะดวกในการสัญจร	กว้าง 3 ม.ยาว 800 ม. หนาเฉลี่ย 10 ซม.พร้อมทำการปรับเกรดผิวจราจรลูกรังให้เรียบ ทั้งก่อสร้างตามแบบอบต.ตำบลเสอเพลอ กำหนด	127,000	-	-	-	-	ร้อยละ 80 ของประชาชนที่ใช้ถนนสัญจรมีความพึงพอใจ	ประชาชนมีความปลอดภัยและสะดวกในการสัญจร	กองช่าง

รายละเอียดโครงการพัฒนา

แผนพัฒนาท้องถิ่น (พ.ศ. 2566 – 2570) ทบพวน ฉ.1 (ครั้งที่1/2565)

แบบ ผ. 02

องค์การบริหารส่วนตำบลเสอเพลอ

ยุทธศาสตร์จังหวัด ยุทธศาสตร์ที่ 1,2 กลยุทธ์ที่ 7,7 ยุทธศาสตร์การพัฒนาของ อปท.ในเขตจังหวัด ยุทธศาสตร์ที่ 1 แนวทางการพัฒนา ที่ 3

ยุทธศาสตร์ที่ 1. ด้านโครงสร้างพื้นฐาน 1.1 กลยุทธ์พัฒนาระบบเส้นทางคมนาคมเพื่อการสัญจรและขนส่ง

1.1 แผนงาน อุตสาหกรรมและการโยธา

ที่	โครงการ	วัตถุประสงค์	เป้าหมาย (ผลผลิตของโครงการ)	งบประมาณ					ตัวชี้วัด (KPI)	ผลที่คาดว่าจะได้รับ	หน่วยงาน รับผิดชอบหลัก
				2566	2567	2568	2569	2570			
28	โครงการก่อสร้างถนน คสล. ภายในหมู่บ้าน บ้านสงเปลือย ม.9 จากบ้านนางบุญน้ำ ผุยทา - นาง บุปผา ะชุม	เพื่อให้ประชาชนมี ความปลอดภัยและ สะดวกในการสัญจร	กว้าง 4 ม.หนา 0.15 ม. ยาว 94 ม.ไหล่ทางลูกรัง ข้างละ 0.50 เมตร (หรือ ก่อสร้างถนน คสล.พื้นที่ ผิวจราจรไม่น้อยกว่า 376 ตร.ม.) ทั้งก่อสร้าง ตามแบบอบต. เสอเพลอกำหนด.	203,000	-	-	-	-	ร้อยละ 80 ของ ประชาชนที่ใช้ถนน สัญจรมีความพึง พอใจ	ประชาชนมีความ ปลอดภัยและสะดวก ในการสัญจร	กองช่าง
29	โครงการเสริมผิวจราจรลาดยาง แบบ Asphaltic concrete ถนน คอนกรีตเสริมเหล็กภายในหมู่บ้าน ม.9 บ้านนางดาหวัน ศีร์ชัย - ถนนหน้าตลาดนัดวันศุกร์	เพื่อให้ประชาชนมี ความปลอดภัยและ สะดวกในการสัญจร	กว้าง 4 ม. ยาว 152 ม.	251,100	-	-	-	-	ร้อยละ 80 ของ ประชาชนที่ใช้ถนน สัญจรมีความพึง พอใจ	ประชาชนมีความ ปลอดภัยและสะดวก ในการสัญจร	กองช่าง
30	โครงการเสริมผิวจราจรลาดยาง แบบ Asphaltic concrete ถนน คอนกรีตเสริมเหล็กภายในหมู่บ้าน ม.9 บ้านสี่แยกบ้านนายลำดวน ดิงเหลื่อม - สามแยกรอยต่อ ม.16	เพื่อให้ประชาชนมี ความปลอดภัยและ สะดวกในการสัญจร	กว้าง 5 ม. ยาว 280 ม.	578,200	-	-	-	-	ร้อยละ 80 ของ ประชาชนที่ใช้ถนน สัญจรมีความพึง พอใจ	ประชาชนมีความ ปลอดภัยและสะดวก ในการสัญจร	กองช่าง

รายละเอียดโครงการพัฒนา
แผนพัฒนาท้องถิ่น (พ.ศ. 2566 – 2570) ทบพวน ฉ.1 (ครั้งที่1/2565)

องค์การบริหารส่วนตำบลเสอเพลอ

แบบ ผ. 02

ยุทธศาสตร์จังหวัด ยุทธศาสตร์ที่ 1,2 กลยุทธ์ที่ 7,7 ยุทธศาสตร์การพัฒนาของ อปท.ในเขตจังหวัด ยุทธศาสตร์ที่ 1 แนวทางการพัฒนา ที่ 3

ยุทธศาสตร์ที่ 1. ด้านโครงสร้างพื้นฐาน 1.1 กลยุทธ์พัฒนาระบบเส้นทางคมนาคมเพื่อการสัญจรและขนส่ง

1.1 แผนงาน อุตสาหกรรมและการโยธา

ที่	โครงการ	วัตถุประสงค์	เป้าหมาย (ผลผลิตของโครงการ)	งบประมาณ					ตัวชี้วัด (KPI)	ผลที่คาดว่าจะได้รับ	หน่วยงาน รับผิดชอบหลัก
				2566	2567	2568	2569	2570			
31	โครงการเสริมผิวจราจรลาดยาง แบบ Asphattic concrete ถนนคอนกรีตเสริมเหล็กภายในหมู่บ้าน ม.9 บ้านนายสมพร เห่ง พรหมมินทร์ –ทางแยกนาพ้อประหยัด แดงสวา	เพื่อให้ประชาชนมีความปลอดภัยและสะดวกในการสัญจร	กว้าง 3 ม. ยาว 145 ม.	179,000	-	-	-	-	ร้อยละ 80 ของประชาชนที่ใช้ถนนสัญจรมีความพึงพอใจ	ประชาชนมีความปลอดภัยและสะดวกในการสัญจร	กองช่าง
32	โครงการก่อสร้างถนน คสล. ม.9 จากแยกปุ้-ตา-บ้านนางบุญเรือง ศรีเหล่าน้อย	เพื่อให้ประชาชนมีความปลอดภัยและสะดวกในการสัญจร	กว้าง 3 ม. ยาว 102 ม.	-	177,480	-	-	-	ร้อยละ 80 ของประชาชนที่ใช้ถนนสัญจรมีความพึงพอใจ	ประชาชนมีความปลอดภัยและสะดวกในการสัญจร	กองช่าง
33	โครงการก่อสร้างถนนลูกรัง ม.9 บ้านนายวิจิตรฤทธิ์วาปี – หนองน้ำเกลี้ยง	เพื่อให้ประชาชนมีความปลอดภัยและสะดวกในการสัญจร	ยาว 1 กม.	-	-	-	1,000,000	-	ร้อยละ 80 ของประชาชนที่ใช้ถนนสัญจรมีความพึงพอใจ	ประชาชนมีความปลอดภัยและสะดวกในการสัญจร	กองช่าง

รายละเอียดโครงการพัฒนา
แผนพัฒนาท้องถิ่น (พ.ศ. 2566 – 2570) ทบพวท.ฉ.1 (ครั้งที่1/2565)

แบบ ผ. 02

องค์การบริหารส่วนตำบลเสอเพลอ

ยุทธศาสตร์จังหวัด ยุทธศาสตร์ที่ 1,2 กลยุทธ์ที่ 7,7 ยุทธศาสตร์การพัฒนาของ อปท.ในเขตจังหวัด ยุทธศาสตร์ที่ 1 แนวทางการพัฒนา ที่ 3
ยุทธศาสตร์ที่ 1. ด้านโครงสร้างพื้นฐาน 1.1 กลยุทธ์พัฒนาระบบเส้นทางคมนาคมเพื่อการสัญจรและขนส่ง

1.1 แผนงาน อุตสาหกรรมและการโยธา

ที่	โครงการ	วัตถุประสงค์	เป้าหมาย (ผลผลิตของโครงการ)	งบประมาณ					ตัวชี้วัด (KPI)	ผลที่คาดว่าจะได้รับ	หน่วยงาน รับผิดชอบหลัก
				2566	2567	2568	2569	2570			
34	โครงการก่อสร้างถนน คสล. ภายในหมู่บ้าน บ้านโนนศรีสมพร ม. 10 จากบ้านนางพั้ว พรหมราช ไป วัดป่าทองปาน	เพื่อให้ประชาชนมีความปลอดภัยและสะดวกในการสัญจร	กว้าง 3 ม.หนา 0.15 ม. ยาว 150 ม.ไหล่ทางลูกรังข้างละ 0.50 เมตร (หรือก่อสร้างถนน คสล. พื้นที่ผิวจราจรไม่น้อยกว่า 450 ตร.ม.) ทั้งก่อสร้างตามแบบอบต. เสอเพลอกำหนด.	268,400	-	-	-	-	ร้อยละ 80 ของประชาชนที่ใช้ถนนสัญจรมีความพึงพอใจ	ประชาชนมีความปลอดภัยและสะดวกในการสัญจร	กองช่าง
35	โครงการก่อสร้างบล็อกสะพานคอนกรีตเสริมเหล็ก ม.10 ที่ นางนางเนาว์ วงศ์คำชัย ซ้ำมไปนา นางบุญรอง พุ่มจันทร์ ตามถนนไปฝายน้ำโนนขมิ้น	เพื่อให้ประชาชนมีความปลอดภัยและสะดวกในการสัญจร	ขนาดกว้าง 8 ม. สันฝายสูง 2.00 ม. ผนัง 3.00 ม.	-	500,000	-	-	-	ร้อยละ 80 ของประชาชนที่ใช้สัญจรมีความพึงพอใจ	ประชาชนมีความปลอดภัยและสะดวกในการสัญจร	กองช่าง
36	โครงการทำบล็อกสะพานคอนกรีตเสริมเหล็ก ม.10 คันคูห้วยน้ำลอด	เพื่อให้ประชาชนมีความปลอดภัยและสะดวกในการสัญจร	ขนาด 1.8x1.8x1.8 ม. จำนวน 2 ช่อง	-	-	500,000	-	-	ร้อยละ 80 ของประชาชนที่ใช้สัญจรมีความพึงพอใจ	ประชาชนมีความปลอดภัยและสะดวกในการสัญจร	กองช่าง

รายละเอียดโครงการพัฒนา
แผนพัฒนาท้องถิ่น (พ.ศ. 2566 – 2570) ทบพวน ฉ.1 (ครั้งที่1/2565)

แบบ ผ. 02

องค์การบริหารส่วนตำบลเสอเพลอ

ยุทธศาสตร์จังหวัด ยุทธศาสตร์ที่ 1,2 กลยุทธ์ที่ 7,7 ยุทธศาสตร์การพัฒนาของ อปท.ในเขตจังหวัด ยุทธศาสตร์ที่ 1 แนวทางการพัฒนา ที่ 3
ยุทธศาสตร์ที่ 1. ด้านโครงสร้างพื้นฐาน 1.1 กลยุทธ์พัฒนาระบบเส้นทางคมนาคมเพื่อการสัญจรและขนส่ง

1.1 แผนงาน อุตสาหกรรมและการโยธา

ที่	โครงการ	วัตถุประสงค์	เป้าหมาย (ผลผลิตของโครงการ)	งบประมาณ					ตัวชี้วัด (KPI)	ผลที่คาดว่าจะได้รับ	หน่วยงาน รับผิดชอบหลัก
				2566	2567	2568	2569	2570			
37	โครงการก่อสร้างถนน คสล. ม.11 ทางเข้าบ้านนางละไมค์ สารบรรณ	เพื่อให้ประชาชนมีความปลอดภัยและสะดวกในการสัญจร	กว้าง 4 ม. หนา 0.15 ม. ยาว 100 ม.	246,300	-	-	-	-	ร้อยละ 80 ของประชาชนที่ใช้ถนนสัญจรมีความพึงพอใจ	ประชาชนมีความปลอดภัยและสะดวกในการสัญจร	กองช่าง
38	โครงการก่อสร้างถนน คสล. ม. 11 หน้าวัดศิริชัยเจริญ	เพื่อให้ประชาชนมีความปลอดภัยและสะดวกในการสัญจร	กว้าง 8 ม. หนา 0.15 ม. ยาว 60 ม.	-	-	-	294,400	-	ร้อยละ 80 ของประชาชนที่ใช้ถนนสัญจรมีความพึงพอใจ	ประชาชนมีความปลอดภัยและสะดวกในการสัญจร	กองช่าง
39	โครงการก่อสร้างถนน คสล. ม.12 เส้นทางไปบ้านสี่แจ จากจุดเดิม - บล็อกคอนกรีต	เพื่อให้ประชาชนมีความปลอดภัยและสะดวกในการสัญจร	กว้าง 6 ม. ยาว 150 ม.	522,000	-	-	-	-	ร้อยละ 80 ของประชาชนที่ใช้ถนนสัญจรมีความพึงพอใจ	ประชาชนมีความปลอดภัยและสะดวกในการสัญจร	กองช่าง
40	โครงการก่อสร้างถนน คสล. ม.12 บ้านนายธีรพงษ์ พงษ์สวัสดิ์ - บล็อกคอนกรีต	เพื่อให้ประชาชนมีความปลอดภัยและสะดวกในการสัญจร	กว้าง 5 ม. ยาว 310 ม.	899,000	-	-	-	-	ร้อยละ 80 ของประชาชนที่ใช้ถนนสัญจรมีความพึงพอใจ	ประชาชนมีความปลอดภัยและสะดวกในการสัญจร	กองช่าง
41	โครงการก่อสร้างถนน คสล. ม.12 บ้านนายนาวา สีเขียว - นางอรพิน	เพื่อให้ประชาชนมีความปลอดภัยและสะดวกในการสัญจร	กว้าง 4 ม. ยาว 440 ม.	1,020,800	-	-	-	-	ร้อยละ 80 ของประชาชนที่ใช้ถนนสัญจรมีความพึงพอใจ	ประชาชนมีความปลอดภัยและสะดวกในการสัญจร	กองช่าง

รายละเอียดโครงการพัฒนา
แผนพัฒนาท้องถิ่น (พ.ศ. 2566 – 2570) ทบทวน ฉ.1 (ครั้งที่1/2565)

แบบ ผ. 02

องค์การบริหารส่วนตำบลเสอเพลอ

ยุทธศาสตร์จังหวัด ยุทธศาสตร์ที่ 1,2 กลยุทธ์ที่ 7,7 ยุทธศาสตร์การพัฒนาของ อปท.ในเขตจังหวัด ยุทธศาสตร์ที่ 1 แนวทางการพัฒนา ที่ 3

ยุทธศาสตร์ที่ 1. ด้านโครงสร้างพื้นฐาน 1.1 กลยุทธ์พัฒนาระบบเส้นทางคมนาคมเพื่อการสัญจรและขนส่ง

1.1 แผนงาน อุตสาหกรรมและการโยธา

ที่	โครงการ	วัตถุประสงค์	เป้าหมาย (ผลผลิตของโครงการ)	งบประมาณ					ตัวชี้วัด (KPI)	ผลที่คาดว่าจะได้รับ	หน่วยงาน รับผิดชอบหลัก
				2566	2567	2568	2569	2570			
42	โครงการก่อสร้างถนน คสล. ม.12 บ้านนายอรครดิษฐ์ ชินจักร - ถนน	เพื่อให้ประชาชนมีความปลอดภัยและสะดวกในการสัญจร	กว้าง 4 ม. ยาว 105 ม.	-	-	243,600	-	-	ร้อยละ 80 ของประชาชนที่ใช้ถนนสัญจรมีความพึงพอใจ	ประชาชนมีความปลอดภัยและสะดวกในการสัญจร	กองช่าง
43	โครงการก่อสร้างถนน คสล. ม.12 บ้านนางกนกนาฏธรรมโทร - บ้านนายโอวาสสีมาตย์	เพื่อให้ประชาชนมีความปลอดภัยและสะดวกในการสัญจร	กว้าง 4 ม. ยาว 100 ม.	-	-	232,000	-	-	ร้อยละ 80 ของประชาชนที่ใช้ถนนสัญจรมีความพึงพอใจ	ประชาชนมีความปลอดภัยและสะดวกในการสัญจร	กองช่าง
44	โครงการก่อสร้างถนน คสล. ม.12 จากบ้านนายรัชชัยชวลละคร - ถนนใหม่	เพื่อให้ประชาชนมีความปลอดภัยและสะดวกในการสัญจร	กว้าง 4 ม. ยาว 126 ม.	-	-	-	292,320	-	ร้อยละ 80 ของประชาชนที่ใช้ถนนสัญจรมีความพึงพอใจ	ประชาชนมีความปลอดภัยและสะดวกในการสัญจร	กองช่าง
45	โครงการก่อสร้างถนน คสล. บ้านดงสามสิบ ม.12 จากบ้านนางล้วน ศรีเพชร - บ้านนายกมล ศรีเพชร	เพื่อให้ประชาชนมีความปลอดภัยและสะดวกในการสัญจร	กว้าง 4 ม.หนา 0.15 ม. ยาว 110 ม.ไหล่ทางลูกรังข้างละ 0.50 เมตร (หรือก่อสร้างถนน คสล.พื้นที่ผิวจราจรไม่น้อยกว่า 440 ตร.ม.) ทั้งก่อสร้างตามแบบอบต.เสอเพลอกำหนด.	248,600	-	-	-	-	ร้อยละ 80 ของประชาชนที่ใช้ถนนสัญจรมีความพึงพอใจ	ประชาชนมีความปลอดภัยและสะดวกในการสัญจร	กองช่าง

รายละเอียดโครงการพัฒนา
แผนพัฒนาท้องถิ่น (พ.ศ. 2566 – 2570) ทบทวน ฉ.1 (ครั้งที่1/2565)

แบบ ผ. 02

องค์การบริหารส่วนตำบลเสอเพลอ

ยุทธศาสตร์จังหวัด ยุทธศาสตร์ที่ 1,2 กลยุทธ์ที่ 7,7 ยุทธศาสตร์การพัฒนาของ อปท.ในเขตจังหวัด ยุทธศาสตร์ที่ 1 แนวทางการพัฒนา ที่ 3

ยุทธศาสตร์ที่ 1. ด้านโครงสร้างพื้นฐาน 1.1 กลยุทธ์พัฒนาระบบเส้นทางคมนาคมเพื่อการสัญจรและขนส่ง

1.1 แผนงาน อุตสาหกรรมและการโยธา

ที่	โครงการ	วัตถุประสงค์	เป้าหมาย (ผลผลิตของโครงการ)	งบประมาณ					ตัวชี้วัด (KPI)	ผลที่คาดว่าจะได้รับ	หน่วยงาน รับผิดชอบหลัก
				2566	2567	2568	2569	2570			
46	โครงการก่อสร้างถนน คสล. ม.13 ซอยบ้านนายทองคำ เสนาราช - บ้านนางภักดี ไชยวรรณ	เพื่อให้ประชาชนมีความปลอดภัยและสะดวกในการสัญจร	ยาว 30 ม.	69,600	-	-	-	-	ร้อยละ 80 ของประชาชนที่ใช้ถนนสัญจรมีความพึงพอใจ	ประชาชนมีความปลอดภัยและสะดวกในการสัญจร	กองช่าง
47	โครงการก่อสร้างถนน คสล. เป็นแนวกันไฟฟ้า ม. 13 ป่าชุมชน	เพื่อให้ประชาชนมีความปลอดภัยและสะดวกในการสัญจร	กว้าง 5 ม. หนา 0.15 ม. ยาว 300 ม.	-	-	-	870,000	-	ร้อยละ 80 ของประชาชนที่ใช้ถนนสัญจรมีความพึงพอใจ	ประชาชนมีความปลอดภัยและสะดวกในการสัญจร	กองช่าง
48	โครงการก่อสร้างถนน คสล. ม.14 ภายในซอย 7 พื้น้อง ต่อจากเส้นเดิม บ้านนายประทีป บุตรจินดา - บ้านนางมะลิซ้อน ยันต์ศรี	เพื่อให้ประชาชนมีความปลอดภัยและสะดวกในการสัญจร	กว้าง 3 ม. ยาว 71 ม.	123,540	-	-	-	-	ร้อยละ 80 ของประชาชนที่ใช้ถนนสัญจรมีความพึงพอใจ	ประชาชนมีความปลอดภัยและสะดวกในการสัญจร	กองช่าง
49	โครงการก่อสร้างถนน คสล. ม.14 จากบริเวณหนองนาคำ - ถนนเส้นหลักหนองนาคำ วังหน้าผา	เพื่อให้ประชาชนมีความปลอดภัยและสะดวกในการสัญจร	กว้าง 3.50 ม. ยาว 300 ม.	-	-	609,000	-	-	ร้อยละ 80 ของประชาชนที่ใช้ถนนสัญจรมีความพึงพอใจ	ประชาชนมีความปลอดภัยและสะดวกในการสัญจร	กองช่าง

รายละเอียดโครงการพัฒนา
แผนพัฒนาท้องถิ่น (พ.ศ. 2566 – 2570) ทบพวน ฉ.1 (ครั้งที่1/2565)

แบบ ผ. 02

องค์การบริหารส่วนตำบลเสมอเปลอ

ยุทธศาสตร์จังหวัด ยุทธศาสตร์ที่ 1,2 กลยุทธ์ที่ 7,7 ยุทธศาสตร์การพัฒนาของ อปท.ในเขตจังหวัด ยุทธศาสตร์ที่ 1 แนวทางการพัฒนา ที่ 3

ยุทธศาสตร์ที่ 1. ด้านโครงสร้างพื้นฐาน 1.1 กลยุทธ์พัฒนาระบบเส้นทางคมนาคมเพื่อการสัญจรและขนส่ง

1.1 แผนงาน อุตสาหกรรมและการโยธา

ที่	โครงการ	วัตถุประสงค์	เป้าหมาย (ผลผลิตของโครงการ)	งบประมาณ					ตัวชี้วัด (KPI)	ผลที่คาดว่าจะได้รับ	หน่วยงาน รับผิดชอบหลัก
				2566	2567	2568	2569	2570			
50	โครงการลงหินคลุกทาง สาธารณะ ม.15 จากฝายน้ำ ล้น ม.18 บ.วังหน้าผา –ฝาย น้ำล้น ม.15 บ้านโคกศรี สำราญ	เพื่อให้ประชาชนมีความ ปลอดภัยและสะดวกใน การสัญจร	ยาว 500 ม.	-	350,000	-	-	-	ร้อยละ 80 ของ ประชาชนที่ใช้ถนน สัญจรมีความพึง พอใจ	ประชาชนมีความ ปลอดภัยและสะดวก ในการสัญจร	กองช่าง
51	โครงการขยายถนน ม.15 ด้านข้างโรงเรียนโคกศรีสำราญ วังหน้าผา ด้านฝั่งทิศ ตะวันออก	เพื่อให้ประชาชนมีความ ปลอดภัยและสะดวกใน การสัญจร	กว้าง 6 ม. ยาว 380 ม.	-	-	1,395,000	-	-	ร้อยละ 80 ของ ประชาชนที่ใช้ถนน สัญจรมีความพึง พอใจ	ประชาชนมีความ ปลอดภัยและสะดวก ในการสัญจร	กองช่าง
52	โครงการเสริมผิวจราจรลาด ยาง แบบ Asphaltic concrete ถนนคอนกรีต เสริมเหล็กภายในหมู่บ้าน บ้าน โคกศรีสำราญ ม.15 จากบ้าน นายโยธิน วิเศษวุฒิ ถึง บ้าน นายพันธ์ สิงหาบุตร	เพื่อให้ประชาชนมีความ ปลอดภัยและสะดวกใน การสัญจร	กว้าง 5 ม. ยาว 350 ม.	-	-	-	722,000	-	ร้อยละ 80 ของ ประชาชนที่ใช้ถนน สัญจรมีความพึง พอใจ	ประชาชนมีความ ปลอดภัยและสะดวก ในการสัญจร	กองช่าง

รายละเอียดโครงการพัฒนา
แผนพัฒนาท้องถิ่น (พ.ศ. 2566 – 2570) ทบพทว.ฉ.1 (ครั้งที่1/2565)
องค์การบริหารส่วนตำบลเสอเพลอ

แบบ ผ. 02

ยุทธศาสตร์จังหวัด ยุทธศาสตร์ที่ 1,2 กลยุทธ์ที่ 7,7 ยุทธศาสตร์การพัฒนาของ อปท.ในเขตจังหวัด ยุทธศาสตร์ที่ 1 แนวทางการพัฒนา ที่ 3
ยุทธศาสตร์ที่ 1. ด้านโครงสร้างพื้นฐาน 1.1 กลยุทธ์พัฒนาระบบเส้นทางคมนาคมเพื่อการสัญจรและขนส่ง

1.1 แผนงาน อุตสาหกรรมและการโยธา

ที่	โครงการ	วัตถุประสงค์	เป้าหมาย (ผลผลิตของโครงการ)	งบประมาณ					ตัวชี้วัด (KPI)	ผลที่คาดว่าจะได้รับ	หน่วยงาน รับผิดชอบหลัก
				2566	2567	2568	2569	2570			
53	โครงการเสริมผิวจราจรลาด ยาง แบบ Asphaltic concrete ถนนคอนกรีต เสริมเหล็กภายในหมู่บ้าน บ้านโคกศรีสำราญ ม.15 จากบ้านนางหนู เขตบุญ เรือง ถึง ถนนแบ่งเขต หมู่บ้าน ระหว่างบ้านโคกศรี สำราญ ม.15 กับบ้านวัง หน้าผา ม.18	เพื่อให้ประชาชนมีความ ปลอดภัยและสะดวกใน การสัญจร	กว้าง 6 ม. ยาว 380 ม.	-	-	-	-	941,000	ร้อยละ 80 ของ ประชาชนที่ใช้ถนน สัญจรมีความพึง พอใจ	ประชาชนมีความ ปลอดภัยและสะดวก ในการสัญจร	กองช่าง
54	โครงการก่อสร้าง ถนน คสล. บ้านสงเปลือย ม.16 จากศาลากลางบ้าน ม.16 - นายสุภาพ เนตรพรหม	เพื่อให้ประชาชนมีความ ปลอดภัยและสะดวกใน การสัญจร	กว้าง 4 ม.หนา 0.15 ม. ยาว 168 ม.ไหล่ทาง ลูกรังข้างละ 0.50 เมตร (หรือก่อสร้างถนน คสล. พื้นที่ผิวจราจรไม่น้อย กว่า 672 ตร.ม.) ทั้ง ก่อสร้างตามแบบอบต. เสอเพลอกำหนด.	388,200	-	-	-	-	ร้อยละ 80 ของ ประชาชนที่ใช้ถนน สัญจรมีความพึง พอใจ	ประชาชนมีความ ปลอดภัยและสะดวก ในการสัญจร	กองช่าง

รายละเอียดโครงการพัฒนา
แผนพัฒนาท้องถิ่น (พ.ศ. 2566 – 2570) ทบพทว.ฉ.1 (ครั้งที่1/2565)

แบบ ผ. 02

องค์การบริหารส่วนตำบลเสอเพลอ

ยุทธศาสตร์จังหวัด ยุทธศาสตร์ที่ 1,2 กลยุทธ์ที่ 7,7 ยุทธศาสตร์การพัฒนาของ อปท.ในเขตจังหวัด ยุทธศาสตร์ที่ 1 แนวทางการพัฒนา ที่ 3

ยุทธศาสตร์ที่ 1. ด้านโครงสร้างพื้นฐาน 1.1 กลยุทธ์พัฒนาระบบเส้นทางคมนาคมเพื่อการสัญจรและขนส่ง

1.1 แผนงาน อุตสาหกรรมและการโยธา

ที่	โครงการ	วัตถุประสงค์	เป้าหมาย (ผลผลิตของโครงการ)	งบประมาณ					ตัวชี้วัด (KPI)	ผลที่คาดว่าจะได้รับ	หน่วยงาน รับผิดชอบหลัก
				2566	2567	2568	2569	2570			
55	โครงการก่อสร้าง ถนน คสล. ม.16 บ้านนางบุญมี คุณ กัญหา – นายสุระ ภูแถม โชติ	เพื่อให้ประชาชนมีความ ปลอดภัยและสะดวกใน การสัญจร	กว้าง 3.30 ม. ยาว 68 ม.	-	139,000	-	-	-	ร้อยละ 80 ของ ประชาชนที่ใช้ถนน สัญจรมีความพึง พอใจ	ประชาชนมีความ ปลอดภัยและสะดวก ในการสัญจร	กองช่าง
56	โครงการก่อสร้าง ถนน คสล. ม.16 บ้านนางหนูภา ชำนาญกุล –บ้านนายไกร ยุทธ มงคลสวัสดิ์	เพื่อให้ประชาชนมีความ ปลอดภัยและสะดวกใน การสัญจร	กว้าง 2.30 ม. ยาว 23.60 ม.	-	-	32,700	-	-	ร้อยละ 80 ของ ประชาชนที่ใช้ถนน สัญจรมีความพึง พอใจ	ประชาชนมีความ ปลอดภัยและสะดวก ในการสัญจร	กองช่าง
57	โครงการก่อสร้าง ถนน คสล. ม.16 บ้านนางหนูแดง บุญ มา – บ้านนางเสาวนีย์ จอม ยิ้ม	เพื่อให้ประชาชนมีความ ปลอดภัยและสะดวกใน การสัญจร	กว้าง 2.90 ม. ยาว 25 ม.	-	-	44,200	-	-	ร้อยละ 80 ของ ประชาชนที่ใช้ถนน สัญจรมีความพึง พอใจ	ประชาชนมีความ ปลอดภัยและสะดวก ในการสัญจร	กองช่าง
58	โครงการก่อสร้าง ถนน คสล. ม.16 บ้านนาย สมบูรณ์ อดทน – บ้านนาย สงกรานต์ ศรีไส	เพื่อให้ประชาชนมีความ ปลอดภัยและสะดวกใน การสัญจร	กว้าง 2.60 ม. ยาว 60.40 ม.	-	-	-	-	97,300	ร้อยละ 80 ของ ประชาชนที่ใช้ถนน สัญจรมีความพึง พอใจ	ประชาชนมีความ ปลอดภัยและสะดวก ในการสัญจร	กองช่าง

รายละเอียดโครงการพัฒนา
แผนพัฒนาท้องถิ่น (พ.ศ. 2566 – 2570) ทบพวน ฉ.1 (ครั้งที่1/2565)

แบบ ผ. 02

องค์การบริหารส่วนตำบลเสอเพลอ

ยุทธศาสตร์จังหวัด ยุทธศาสตร์ที่ 1,2 กลยุทธ์ที่ 7,7 ยุทธศาสตร์การพัฒนาของ อปท.ในเขตจังหวัด ยุทธศาสตร์ที่ 1 แนวทางการพัฒนา ที่ 3

ยุทธศาสตร์ที่ 1. ด้านโครงสร้างพื้นฐาน 1.1 กลยุทธ์พัฒนาระบบเส้นทางคมนาคมเพื่อการสัญจรและขนส่ง

1.1 แผนงาน อุตสาหกรรมและการโยธา

ที่	โครงการ	วัตถุประสงค์	เป้าหมาย (ผลผลิตของโครงการ)	งบประมาณ					ตัวชี้วัด (KPI)	ผลที่คาดว่าจะได้รับ	หน่วยงาน รับผิดชอบหลัก
				2566	2567	2568	2569	2570			
59	โครงการซ่อมแซมถนนเสริมผิวจราจร Asphaltic บ้านโคกศรีสำราญ ม.17 จากศาลาประชาคม – บ้านหนองหัว	เพื่อให้ประชาชนมีความปลอดภัยและสะดวกในการสัญจร	ยาว 100 ม.	-	240,000	-	-	-	ร้อยละ 80 ของประชาชนที่ใช้ถนนสัญจรมีความพึงพอใจ	ประชาชนมีความปลอดภัยและสะดวกในการสัญจร	กองช่าง
60	โครงการซ่อมแซมถนนเสริมผิวจราจร Asphaltic บ้านโคกศรีสำราญ ม.17 จากบัญชีรี สอรัท – บ้านนายสมปอง วงศ์เปรี้ยว	เพื่อให้ประชาชนมีความปลอดภัยและสะดวกในการสัญจร	ยาว 30 ม.	-	-	60,000	-	-	ร้อยละ 80 ของประชาชนที่ใช้ถนนสัญจรมีความพึงพอใจ	ประชาชนมีความปลอดภัยและสะดวกในการสัญจร	กองช่าง
61	โครงการก่อสร้างถนน คสล. บ้านวังหน้าผา ม.18 จากสามแยกบ้านนางบัว รัตนวงศ์ - สะพานข้ามลำห้วยหนองแดง	เพื่อให้ประชาชนมีความปลอดภัยและสะดวกในการสัญจร	กว้าง 4 ม.หนา 0.15 ม. ยาว 180 ม.ไหล่ทางลูกรังข้างละ 0.50 เมตร (หรือก่อสร้างถนน คสล. พื้นที่ผิวจราจรไม่น้อยกว่า 720 ตร.ม.) ทั้งก่อสร้างตามแบบอบต. เสอเพลอกำหนด.	386,700	-	-	-	-	ร้อยละ 80 ของประชาชนที่ใช้ถนนสัญจรมีความพึงพอใจ	ประชาชนมีความปลอดภัยและสะดวกในการสัญจร	กองช่าง

รายละเอียดโครงการพัฒนา
แผนพัฒนาท้องถิ่น (พ.ศ. 2566 – 2570) ทบพว.ฉ.1 (ครั้งที่1/2565)
องค์การบริหารส่วนตำบลเสอเพลอ

แบบ ผ. 02

ยุทธศาสตร์จังหวัด ยุทธศาสตร์ที่ 1,2 กลยุทธ์ที่ 7,7 ยุทธศาสตร์การพัฒนาของ อปท.ในเขตจังหวัด ยุทธศาสตร์ที่ 1 แนวทางการพัฒนา ที่ 3
ยุทธศาสตร์ที่ 1. ด้านโครงสร้างพื้นฐาน 1.1 กลยุทธ์พัฒนาระบบเส้นทางคมนาคมเพื่อการสัญจรและขนส่ง
1.1 แผนงาน อุตสาหกรรมและการโยธา

ที่	โครงการ	วัตถุประสงค์	เป้าหมาย (ผลผลิตของโครงการ)	งบประมาณ					ตัวชี้วัด (KPI)	ผลที่คาดว่าจะได้รับ	หน่วยงาน รับผิดชอบหลัก
				2566	2567	2568	2569	2570			
62	โครงการก่อสร้างถนน คสล. ม.19 บ้านนายบุญเยี่ยม คุโณ - บ้านนางพันธภาพร มีรัง พร้อมลงท่ออัดแรง	เพื่อให้ประชาชนมีความ ปลอดภัยและสะดวกใน การสัญจร	พร้อมลงท่ออัดแรง กว้าง 0.40X0.40 ม. รวม 8 ท่อน ยาว 200 ม.	491,000	-	-	-	-	ร้อยละ 80 ของ ประชาชนที่ใช้ถนน สัญจรมีความพึงพอใจ	ประชาชนมีความ ปลอดภัยและ สะดวกในการสัญจร	กองช่าง
63	โครงการก่อสร้างถนน คสล. ม.19 บ้านนายสุพจน์ เหง้า พรหมมินทร์ - สี่แยกบ้านนาง หนูสี เนตรพรหม	เพื่อให้ประชาชนมีความ ปลอดภัยและสะดวกใน การสัญจร	กว้าง 4 ม. หนา 0.15 ม. ยาว 150 ม.	348,000	-	-	-	-	ร้อยละ 80 ของ ประชาชนที่ใช้ถนน สัญจรมีความพึงพอใจ	ประชาชนมีความ ปลอดภัยและ สะดวกในการสัญจร	กองช่าง
64	โครงการซ่อมแซมถนนลูกรัง เพื่อการเกษตร ม. 19 จากสาม แยกที่นายวิจิตร ฤทธิ์วาปี - ที่นางสงวน พลศิลา	เพื่อให้ประชาชนมีความ ปลอดภัยและสะดวกใน การสัญจร	พร้อมลงท่ออัดแรง กว้าง 4 ม. ยาว 1.2 กม.	-	300,000	-	-	-	ร้อยละ 80 ของ ประชาชนที่ใช้ถนน สัญจรมีความพึงพอใจ	ประชาชนมีความ ปลอดภัยและ สะดวกในการสัญจร	กองช่าง

รายละเอียดโครงการพัฒนา
แผนพัฒนาท้องถิ่น (พ.ศ. 2566 – 2570) ทบพวน ฉ.1 (ครั้งที่1/2565)

แบบ ผ. 02

องค์การบริหารส่วนตำบลเสอเพลอ

ยุทธศาสตร์จังหวัด ยุทธศาสตร์ที่ 1,2 กลยุทธ์ที่ 7,7 ยุทธศาสตร์การพัฒนาของ อปท.ในเขตจังหวัด ยุทธศาสตร์ที่ 1 แนวทางการพัฒนา ที่ 3
ยุทธศาสตร์ที่ 1. ด้านโครงสร้างพื้นฐาน 1.1 กลยุทธ์พัฒนาระบบเส้นทางคมนาคมเพื่อการสัญจรและขนส่ง
1.1 แผนงาน อุตสาหกรรมและการโยธา

ที่	โครงการ	วัตถุประสงค์	เป้าหมาย (ผลผลิตของโครงการ)	งบประมาณ					ตัวชี้วัด (KPI)	ผลที่คาดว่าจะ ได้รับ	หน่วยงาน รับผิดชอบหลัก
				2566	2567	2568	2569	2570			
65	โครงการก่อสร้างบล็อกคอนเวร์ส ม.19 จากที่นายอำนาจ อุตตะพุทธ และที่ของโรงน้ำตาล	เพื่อให้ประชาชนมีความปลอดภัยและสะดวกในการสัญจร	กว้าง 3 ม. 2 ช่อง ช่องละ 1.50 ม.	-	500,000	-	-	-	ร้อยละ 80 ของประชาชนที่ใช้สัญจรมีความพึงพอใจ	ประชาชนมีความปลอดภัยและสะดวกในการสัญจร	กองช่าง
66	โครงการซ่อมแซมบล็อกคอนเวร์ส ม.19 ที่นางรุ่งอรุณ คุณกันหา	เพื่อให้ประชาชนมีความปลอดภัยและสะดวกในการสัญจร	กว้าง 3 ม. 2 ช่อง ช่องละ 1.50 ม.	-	-	200,000	-	-	ร้อยละ 80 ของประชาชนที่ใช้สัญจรมีความพึงพอใจ	ประชาชนมีความปลอดภัยและสะดวกในการสัญจร	กองช่าง
67	โครงการก่อสร้างถนนลูกรังเพื่อการเกษตร ม.19 จากสามแยกที่นางดวงใจ เหง้าพรหมมินทร์ - ที่ของนางอมร รอดแพง	เพื่อให้ประชาชนมีความปลอดภัยและสะดวกในการสัญจร	กว้าง 4 ม. ยาว 1.8 กม.	-	-	-	-	300,000	ร้อยละ 80 ของประชาชนที่ใช้ถนนสัญจรมีความพึงพอใจ	ประชาชนมีความปลอดภัยและสะดวกในการสัญจร	กองช่าง
รวม	67 โครงการ	-	-	10,032,540	8,908,930	4,505,100	3,958,720	15,559,300	-	-	-

รายละเอียดโครงการพัฒนา

แผนพัฒนาท้องถิ่น (พ.ศ. 2566 – 2570) ทบพวน ฉ.1 (ครั้งที่1/2565)

แบบ ผ. 02

องค์การบริหารส่วนตำบลเสอเพลอ

ยุทธศาสตร์จังหวัด ยุทธศาสตร์ที่ 5 กลยุทธ์ที่ 3 ยุทธศาสตร์การพัฒนาของ อปท.ในเขตจังหวัด ยุทธศาสตร์ที่ 1 แนวทางการพัฒนา ที่ 3

ยุทธศาสตร์ที่ 1. ด้านโครงสร้างพื้นฐาน 1.2 กลยุทธ์พัฒนาระบบระบายน้ำ

1.1 แผนงาน อุตสาหกรรมและการโยธา รวม 55 โครงการ

ที่	โครงการ	วัตถุประสงค์	เป้าหมาย (ผลผลิตของโครงการ)	งบประมาณ					ตัวชี้วัด (KPI)	ผลที่คาดว่าจะ ได้รับ	หน่วยงาน รับผิดชอบหลัก
				2566	2567	2568	2569	2570			
1	โครงการก่อสร้างรางระบายน้ำ ม.1 จากปากซอยบ้านของนายพิทักษ์ บุญกลาง – บ้านของนายบุญเชิด แก้วเจริญ	เพื่อป้องกันปัญหาน้ำท่วมขัง/เพิ่มประสิทธิภาพการระบายน้ำ	กว้าง 0.40x0.40 ม. ยาว 130 ม.	325,000	-	-	-	-	ร้อยละ 70 ของประชาชนมีความพึงพอใจ ปัญหาน้ำท่วมขังลดลง	แก้ไขปัญหาน้ำท่วมขัง/ระบายน้ำได้ดี	กองช่าง
2	โครงการก่อสร้างรางระบายน้ำพร้อมฝาดปิด ม.1 ปากซอยบ้านของนางวิไลภรณ์ ธิมิต - บ้านนางพวงนภา หาดพรหม	เพื่อป้องกันปัญหาน้ำท่วมขัง/เพิ่มประสิทธิภาพการระบายน้ำ	กว้าง 0.40x0.40 ม. ยาว 120 ม.	300,000	-	-	-	-	ร้อยละ 70 ของประชาชนมีความพึงพอใจ ปัญหาน้ำท่วมขังลดลง	แก้ไขปัญหาน้ำท่วมขัง/ระบายน้ำได้ดี	กองช่าง
3	โครงการก่อสร้างรางระบายน้ำพร้อมฝาดปิด ม.1 บ้านนางวิลาวรรณ แก่นสา-บ้านของนางเพชรดา หาดพรหม	เพื่อป้องกันปัญหาน้ำท่วมขัง/เพิ่มประสิทธิภาพการระบายน้ำ	กว้าง 0.40x0.40 ม. ยาว 110 ม.	-	275,000	-	-	-	ร้อยละ 70 ของประชาชนมีความพึงพอใจ ปัญหาน้ำท่วมขังลดลง	แก้ไขปัญหาน้ำท่วมขัง/ระบายน้ำได้ดี	กองช่าง

รายละเอียดโครงการพัฒนา

แบบ ผ. 02

แผนพัฒนาท้องถิ่น (พ.ศ. 2566 – 2570) ทบพวณ ฉ.1 (ครั้งที่1/2565)

องค์การบริหารส่วนตำบลเสอเพลอ

ยุทธศาสตร์จังหวัด ยุทธศาสตร์ที่ 5 กลยุทธ์ที่ 3 ยุทธศาสตร์การพัฒนาของ อปท.ในเขตจังหวัด ยุทธศาสตร์ที่ 1 แนวทางการพัฒนา ที่ 3
ยุทธศาสตร์ที่ 1. ด้านโครงสร้างพื้นฐาน 1.2 กลยุทธ์พัฒนาระบบระบายน้ำ

1.1 แผนงาน อุตสาหกรรมและการโยธา

ที่	โครงการ	วัตถุประสงค์	เป้าหมาย (ผลผลิตของโครงการ)	งบประมาณ					ตัวชี้วัด (KPI)	ผลที่คาดว่าจะ ได้รับ	หน่วยงาน รับผิดชอบหลัก
				2566	2567	2568	2569	2570			
4	โครงการขุดร่องระบายน้ำ คสล. ม.2 ในหมู่บ้านเสอ เพลอติดกับหนองสาธารณะ สาธารณะประโยชน์หนอง เสอเพลอ	เพื่อป้องกันปัญหาน้ำ ท่วมขัง/เพิ่ม ประสิทธิภาพการ ระบายน้ำ	ยาว 140 ม.	-	10,000	-	-	-	ร้อยละ 70 ของ ประชาชนมีความ พึงพอใจ ปัญหาน้ำ ท่วมขังลดลง	แก้ไขปัญหาน้ำ ท่วมขัง/ระบาย น้ำได้ดี	กองช่าง
5	โครงการก่อสร้างรางระบาย น้ำ ม.3 ถนนข้างบ้านนาง กุหลาบ บัวศรี – โคกสว่าง	เพื่อป้องกันปัญหาน้ำ ท่วมขัง/เพิ่ม ประสิทธิภาพการ ระบายน้ำ	กว้าง 0.30x0.30 ม. ยาว 100 ม.	250,000	-	-	-	-	ร้อยละ 70 ของ ประชาชนมีความ พึงพอใจ ปัญหาน้ำ ท่วมขังลดลง	แก้ไขปัญหาน้ำ ท่วมขัง/ระบาย น้ำได้ดี	กองช่าง
6	โครงการก่อสร้างรางระบาย น้ำ คสล. ม.4 นานางปาน ชนก-สระนายปราโมทย์ กับ นาย สำเนียง	เพื่อป้องกันปัญหาน้ำ ท่วมขัง/เพิ่ม ประสิทธิภาพการ ระบายน้ำ	กว้าง 0.50x0.50 ม. ยาว 150 ม.	-	-	368,250	-	-	ร้อยละ 70 ของ ประชาชนมีความ พึงพอใจ ปัญหาน้ำ ท่วมขังลดลง	แก้ไขปัญหาน้ำ ท่วมขัง/ระบาย น้ำได้ดี	กองช่าง

รายละเอียดโครงการพัฒนา

แผนพัฒนาท้องถิ่น (พ.ศ. 2566 – 2570) ทบพวณ ฉ.1 (ครั้งที่1/2565)

แบบ ผ. 02

องค์การบริหารส่วนตำบลเสอเพลอ

ยุทธศาสตร์จังหวัด ยุทธศาสตร์ที่ 5 กลยุทธ์ที่ 3 ยุทธศาสตร์การพัฒนาของ อปท.ในเขตจังหวัด ยุทธศาสตร์ที่ 1 แนวทางการพัฒนา ที่ 3

ยุทธศาสตร์ที่ 1. ด้านโครงสร้างพื้นฐาน 1.2 กลยุทธ์พัฒนาระบบระบายน้ำ

1.1 แผนงาน อุตสาหกรรมและการโยธา

ที่	โครงการ	วัตถุประสงค์	เป้าหมาย (ผลผลิตของโครงการ)	งบประมาณ					ตัวชี้วัด (KPI)	ผลที่คาดว่าจะได้รับ	หน่วยงาน รับผิดชอบหลัก
				2566	2567	2568	2569	2570			
7	โครงการก่อสร้างรางระบายน้ำ คลส.พร้อมฝาบปิด ม.4 หน้าบ้านนายผัน ยศกุล - บ้านนางผัว เขียวลุน	เพื่อป้องกันปัญหาน้ำท่วมขัง/เพิ่มประสิทธิภาพการระบายน้ำ	กว้าง 0.40x0.40 ม. ยาว 150 ม.	-	-	-	368,250	-	ร้อยละ 70 ของประชาชนมีความพึงพอใจ ปัญหาน้ำท่วมขังลดลง	แก้ไขปัญหาน้ำท่วมขัง/ระบายน้ำได้ดี	กองช่าง
8	โครงการขุดลอกคลองระบายน้ำ ม.4 สวนนายปราโมทย์	เพื่อป้องกันปัญหาน้ำท่วมขัง/เพิ่มประสิทธิภาพการระบายน้ำ	กว้าง 3 ม. ยาว 300 ม.	-	-	-	75,000	-	ร้อยละ 70 ของประชาชนมีความพึงพอใจ ปัญหาน้ำท่วมขังลดลง	แก้ไขปัญหาน้ำท่วมขัง/ระบายน้ำได้ดี	กองช่าง
9	โครงการขุดลอกคลองระบายน้ำ ม.4 นานางทองใบ คำสุก - นานางบาน	เพื่อป้องกันปัญหาน้ำท่วมขัง/เพิ่มประสิทธิภาพการระบายน้ำ	กว้าง 5 ม. ยาว 900 ม.	-	-	-	-	300,000	ร้อยละ 70 ของประชาชนมีความพึงพอใจ ปัญหาน้ำท่วมขังลดลง	แก้ไขปัญหาน้ำท่วมขัง/ระบายน้ำได้ดี	กองช่าง
10	โครงการก่อสร้างรางระบายน้ำ พร้อมฝาบปิด ในหมู่บ้านทองอินทร์ ม. 5 จากประตูดอัมรินทร์ราราม ถึงบ้านนางวีรพัฒน์ ชาโท	เพื่อป้องกันปัญหาน้ำท่วมขัง/เพิ่มประสิทธิภาพการระบายน้ำ	กว้าง 0.40x0.40 ม. ยาว 500 ม.	1,250,000	-	-	-	-	ร้อยละ 70 ของประชาชนมีความพึงพอใจ ปัญหาน้ำท่วมขังลดลง	แก้ไขปัญหาน้ำท่วมขัง/ระบายน้ำได้ดี	กองช่าง

รายละเอียดโครงการพัฒนา
แผนพัฒนาท้องถิ่น (พ.ศ. 2566 – 2570) ทบทวน ฉ.1 (ครั้งที่1/2565)

แบบ ผ. 02

องค์การบริหารส่วนตำบลเสอเพลอ

ยุทธศาสตร์จังหวัด ยุทธศาสตร์ที่ 5 กลยุทธ์ที่ 3 ยุทธศาสตร์การพัฒนาของ อปท.ในเขตจังหวัด ยุทธศาสตร์ที่ 1 แนวทางการพัฒนา ที่ 3
ยุทธศาสตร์ที่ 1. ด้านโครงสร้างพื้นฐาน 1.2 กลยุทธ์พัฒนาระบบระบายน้ำ

1.1 แผนงาน อุตสาหกรรมและการโยธา

ที่	โครงการ	วัตถุประสงค์	เป้าหมาย (ผลผลิตของ โครงการ)	งบประมาณ					ตัวชี้วัด (KPI)	ผลที่คาดว่าจะ ได้รับ	หน่วยงาน รับผิดชอบหลัก
				2566	2567	2568	2569	2570			
11	โครงการก่อสร้างรางระบายน้ำ ม.5 บ้านนายชิงชัย แหล่งจันทร์คำ – บ้านนางดาหวัน สุจินดา	เพื่อป้องกันปัญหาน้ำท่วมขัง/เพิ่มประสิทธิภาพการระบายน้ำ	กว้าง 0.40x0.40 ม. ยาว 250 ม.	-	-	613,750	-	-	ร้อยละ 70 ของประชาชนมีความพึงพอใจ ปัญหาน้ำท่วมขังลดลง	แก้ไขปัญหาน้ำท่วมขัง/ระบายน้ำได้ดี	กองช่าง
12	โครงการก่อสร้างรางระบายน้ำ ม.5 บ้านนางประสิทธิ์ แหล่งจันทร์คำ – นางพุดธา สนิทชน	เพื่อป้องกันปัญหาน้ำท่วมขัง/เพิ่มประสิทธิภาพการระบายน้ำ	กว้าง 0.40x0.40 ม. ยาว 50 ม.	-	-	-	-	122,750	ร้อยละ 70 ของประชาชนมีความพึงพอใจ ปัญหาน้ำท่วมขังลดลง	แก้ไขปัญหาน้ำท่วมขัง/ระบายน้ำได้ดี	กองช่าง
13	โครงการก่อสร้างรางระบายน้ำพร้อมฝาดปิด ม.6 บ้านนายสำราญ ภู่ออน – บ้านนายเหมือน สุริยะจันทร์	เพื่อป้องกันปัญหาน้ำท่วมขัง/เพิ่มประสิทธิภาพการระบายน้ำ	กว้าง 0.20x0.20 ม. ยาว 150 ม.	-	-	-	368,250	-	ร้อยละ 70 ของประชาชนมีความพึงพอใจ ปัญหาน้ำท่วมขังลดลง	แก้ไขปัญหาน้ำท่วมขัง/ระบายน้ำได้ดี	กองช่าง
14	โครงการก่อสร้างรางระบายน้ำพร้อมฝาดปิด ม.6 สามแยกบ้านนายน้อย มูลสาร – บ้านนางดวงจันทร์ แวงวรรณ	เพื่อป้องกันปัญหาน้ำท่วมขัง/เพิ่มประสิทธิภาพการระบายน้ำ	กว้าง 0.20x0.20 ม. ยาว 150 ม.	-	-	-	112,500	-	ร้อยละ 70 ของประชาชนมีความพึงพอใจ ปัญหาน้ำท่วมขังลดลง	แก้ไขปัญหาน้ำท่วมขัง/ระบายน้ำได้ดี	กองช่าง

รายละเอียดโครงการพัฒนา
แผนพัฒนาท้องถิ่น (พ.ศ. 2561 – 2565) ทบพว.ฉ.1 (ครั้งที่1/2565)

แบบ ผ. 02

องค์การบริหารส่วนตำบลเสอเพลอ

ยุทธศาสตร์จังหวัด ยุทธศาสตร์ที่ 5 กลยุทธ์ที่ 3 ยุทธศาสตร์การพัฒนาของ อปท.ในเขตจังหวัด ยุทธศาสตร์ที่ 1 แนวทางการพัฒนา ที่ 3
ยุทธศาสตร์ที่ 1. ด้านโครงสร้างพื้นฐาน 1.2 กลยุทธ์พัฒนาระบบระบายน้ำ

1.1 แผนงาน อุตสาหกรรมและการโยธา

ที่	โครงการ	วัตถุประสงค์	เป้าหมาย (ผลผลิตของโครงการ)	งบประมาณ					ตัวชี้วัด (KPI)	ผลที่คาดว่าจะได้รับ	หน่วยงาน รับผิดชอบหลัก
				2566	2567	2568	2569	2570			
15	โครงการก่อสร้างรางระบายน้ำพร้อมฝาปิด ม.6 จากสามแยกบ้านนายบัวสี นครจันทร์-ศาลาประชาคมหมู่บ้าน	เพื่อป้องกันปัญหาน้ำท่วมขัง/เพิ่มประสิทธิภาพการระบายน้ำ	กว้าง 0.40x0.40 ม. ยาว 150 ม.	-	-	-	-	368,250	ร้อยละ 70 ของประชาชนมีความพึงพอใจ ปัญหาน้ำท่วมขังลดลง	แก้ไขปัญหาน้ำท่วมขัง/ระบายน้ำได้ดี	กองช่าง
16	โครงการวางท่อระบายน้ำคสล.อัดแรง ชั้น 3 ม.8 ตามไหล่ทางถนนลาดยางสายหนองนาค้า-วังหน้าผา ช่างบ้านโคกศรีสำราญ	เพื่อป้องกันปัญหาน้ำท่วมขัง/เพิ่มประสิทธิภาพการระบายน้ำหน้าวัดสุวรรณาราม	คสล.อัดแรง ชั้น 3 ขนาดเส้นผ่าศูนย์กลาง 0.60 เมตร จำนวน 100 ท่อน บ่อพักน้ำ จำนวน 10บ่อ (ทั้งนี้ก่อสร้างตามแบบของ อบต.เสอเพลอกำหนด)	216,000	-	-	-	-	ร้อยละ 70 ของประชาชนมีความพึงพอใจ ปัญหาน้ำท่วมขังลดลง	แก้ไขปัญหาน้ำท่วมขัง/ระบายน้ำได้ดี	กองช่าง
17	โครงการก่อสร้างบ่อพัก ม.8 สีแยกบ้านนายสมจิตร มูลตลาด	เพื่อป้องกันปัญหาน้ำท่วมขัง/เพิ่มประสิทธิภาพการระบายน้ำ	ขนาด 1x1 ม. ลึก 1.2 ม.	15,000	-	-	-	-	ร้อยละ 70 ของประชาชนมีความพึงพอใจ ปัญหาน้ำท่วมขังลดลง	แก้ไขปัญหาน้ำท่วมขัง/ระบายน้ำได้ดี	กองช่าง
18	โครงการก่อสร้างรางระบายน้ำ ม.8 บ้านนางอริศรา จันดาโชค-บ้านนางสำราญ ชูพรหมวงศ์	เพื่อป้องกันปัญหาน้ำท่วมขัง/เพิ่มประสิทธิภาพการระบายน้ำ	กว้าง 0.40x0.40 ม. ยาว 460 ม.	-	1,129,300	-	-	-	ร้อยละ 70 ของประชาชนมีความพึงพอใจ ปัญหาน้ำท่วมขังลดลง	แก้ไขปัญหาน้ำท่วมขัง/ระบายน้ำได้ดี	กองช่าง

รายละเอียดโครงการพัฒนา
แผนพัฒนาท้องถิ่น (พ.ศ. 2561 – 2565) ทบพวน ฉ.1 (ครั้งที่1/2565)

แบบ ผ. 02

องค์การบริหารส่วนตำบลเสอเพลอ

ยุทธศาสตร์จังหวัด ยุทธศาสตร์ที่ 5 กลยุทธ์ที่ 3 ยุทธศาสตร์การพัฒนาของ อปท.ในเขตจังหวัด ยุทธศาสตร์ที่ 1 แนวทางการพัฒนา ที่ 3
ยุทธศาสตร์ที่ 1. ด้านโครงสร้างพื้นฐาน 1.2 กลยุทธ์พัฒนาระบบระบายน้ำ

1.1 แผนงาน อุตสาหกรรมและการโยธา

ที่	โครงการ	วัตถุประสงค์	เป้าหมาย (ผลผลิตของโครงการ)	งบประมาณ					ตัวชี้วัด (KPI)	ผลที่คาดว่าจะได้รับ	หน่วยงาน รับผิดชอบหลัก
				2566	2567	2568	2569	2570			
19	โครงการก่อสร้างรางระบายน้ำ ม.8 บ้านนายไสว จันทะชุม – ที่นายสุกัน สีดามุย	เพื่อป้องกันปัญหาน้ำท่วม ซัง/เพิ่มประสิทธิภาพการระบายน้ำ	กว้าง 0.40x0.40 ม. ยาว 123 ม.	-	301,965	-	-	-	ร้อยละ 70 ของประชาชนมีความพึงพอใจ ปัญหาน้ำท่วมซังลดลง	แก้ไขปัญหาน้ำท่วมซัง/ระบายน้ำได้ดี	กองช่าง
20	โครงการก่อสร้างรางระบายน้ำ ม.8 บ้านนายดอน สารีโท – บ้านนายสมจิตร มูลตลาด	เพื่อป้องกันปัญหาน้ำท่วม ซัง/เพิ่มประสิทธิภาพการระบายน้ำ	กว้าง 0.40x0.40 ม. ยาว 120 ม.	-	-	294,600	-	-	ร้อยละ 70 ของประชาชนมีความพึงพอใจ ปัญหาน้ำท่วมซังลดลง	แก้ไขปัญหาน้ำท่วมซัง/ระบายน้ำได้ดี	กองช่าง
21	โครงการก่อสร้างรางระบายน้ำ ม.8 บ้านนางเหรียญ ศรีโลน – บ้านนายศิริศักดิ์ ชินบุตร	เพื่อป้องกันปัญหาน้ำท่วม ซัง/เพิ่มประสิทธิภาพการระบายน้ำ	กว้าง 0.40x0.40 ม. ยาว 120 ม.	-	-	294,600	-	-	ร้อยละ 70 ของประชาชนมีความพึงพอใจ ปัญหาน้ำท่วมซังลดลง	แก้ไขปัญหาน้ำท่วมซัง/ระบายน้ำได้ดี	กองช่าง
22	โครงการก่อสร้างรางระบายน้ำ ม.8 บ้านนางสำราญ ชูพรหมวงศ์ – ลานตากข้าวสาธารณะ	เพื่อป้องกันปัญหาน้ำท่วม ซัง/เพิ่มประสิทธิภาพการระบายน้ำ	กว้าง 0.40x0.40 ม. ยาว 100 ม.	-	-	-	245,500	-	ร้อยละ 70 ของประชาชนมีความพึงพอใจ ปัญหาน้ำท่วมซังลดลง	แก้ไขปัญหาน้ำท่วมซัง/ระบายน้ำได้ดี	กองช่าง

รายละเอียดโครงการพัฒนา
แผนพัฒนาท้องถิ่น (พ.ศ. 2561 – 2565) ทบพวน ฉ.1 (ครั้งที่1/2565)
องค์การบริหารส่วนตำบลเสอเพลอ

แบบ ผ. 02

ยุทธศาสตร์จังหวัด ยุทธศาสตร์ที่ 5 กลยุทธ์ที่ 3 ยุทธศาสตร์การพัฒนาของ อปท.ในเขตจังหวัด ยุทธศาสตร์ที่ 1 แนวทางการพัฒนา ที่ 3
ยุทธศาสตร์ที่ 1. ด้านโครงสร้างพื้นฐาน 1.2 กลยุทธ์พัฒนาระบบระบายน้ำ

1.1 แผนงาน อุตสาหกรรมและการโยธา

ที่	โครงการ	วัตถุประสงค์	เป้าหมาย (ผลผลิตของโครงการ)	งบประมาณ					ตัวชี้วัด (KPI)	ผลที่คาดว่าจะได้รับ	หน่วยงาน รับผิดชอบหลัก
				2566	2567	2568	2569	2570			
23	โครงการปรับปรุงรางระบาย ม.9 บ้านนางดา หวัน ศีรชัย – ถนนหน้าตลาดนัดวันศุกร์	เพื่อป้องกันปัญหาน้ำท่วมขัง/เพิ่มประสิทธิภาพการระบายน้ำ	กว้าง 0.40x0.40 ม. ยาว 152 ม.	373,160	-	-	-	-	ร้อยละ 70 ของประชาชนมีความพึงพอใจ ปัญหาน้ำท่วมขังลดลง	แก้ไขปัญหาน้ำท่วมขัง/ระบายน้ำได้ดี	กองช่าง
24	โครงการก่อสร้างรางระบายน้ำ ม.9 จากแยกปู่-ตา – บ้านนางบุญเรือง ศรีเหล่าน้อย	เพื่อป้องกันปัญหาน้ำท่วมขัง/เพิ่มประสิทธิภาพการระบายน้ำ	กว้าง 3 ม. ยาว 102 ม.	-	250,410	-	-	-	ร้อยละ 70 ของประชาชนมีความพึงพอใจ ปัญหาน้ำท่วมขังลดลง	แก้ไขปัญหาน้ำท่วมขัง/ระบายน้ำได้ดี	กองช่าง
25	โครงการก่อสร้างรางระบายน้ำพร้อมฝาปิด ม.9 จากแยกบ้านนายจำเนียร เห่งพรหมมิตร – หน้า ก.ศ.น	เพื่อป้องกันปัญหาน้ำท่วมขัง/เพิ่มประสิทธิภาพการระบายน้ำ	กว้าง 50 ซม. ยาว 177 ม.	-	434,535	-	-	-	ร้อยละ 70 ของประชาชนมีความพึงพอใจ ปัญหาน้ำท่วมขังลดลง	แก้ไขปัญหาน้ำท่วมขัง/ระบายน้ำได้ดี	กองช่าง
26	โครงการก่อสร้างรางระบายน้ำพร้อมฝาปิด ม.9 จากแยกบ้านนางศรีณา งามรัมย์ – สี่แยกบ้านนายลำดวน ตึงเหลื่อม	เพื่อป้องกันปัญหาน้ำท่วมขัง/เพิ่มประสิทธิภาพการระบายน้ำ	กว้าง 50 ซม. ยาว 250 ม.	-	-	613,750	-	-	ร้อยละ 70 ของประชาชนมีความพึงพอใจ ปัญหาน้ำท่วมขังลดลง	แก้ไขปัญหาน้ำท่วมขัง/ระบายน้ำได้ดี	กองช่าง

รายละเอียดโครงการพัฒนา
แผนพัฒนาท้องถิ่น (พ.ศ. 2561 – 2565) ทบพวน ฉ.1 (ครั้งที่1/2565)

แบบ ผ. 02

องค์การบริหารส่วนตำบลเสมอเพลอ

ยุทธศาสตร์จังหวัด ยุทธศาสตร์ที่ 5 กลยุทธ์ที่ 3 ยุทธศาสตร์การพัฒนาของ อปท.เขตจังหวัด ยุทธศาสตร์ที่ 1 แนวทางการพัฒนา ที่ 3
ยุทธศาสตร์ที่ 1. ด้านโครงสร้างพื้นฐาน 1.2 กลยุทธ์พัฒนาระบบระบายน้ำ

1.1 แผนงาน อุตสาหกรรมและการโยธา

ที่	โครงการ	วัตถุประสงค์	เป้าหมาย (ผลผลิตของโครงการ)	งบประมาณ					ตัวชี้วัด (KPI)	ผลที่คาดว่าจะได้รับ	หน่วยงาน รับผิดชอบหลัก
				2566	2567	2568	2569	2570			
27	โครงการก่อสร้างรางระบายน้ำพร้อมฝาปิดและฝากันดินสไลด์ ม.9 จากแยกบ้านนายลำดวน ดิ่งเหลื่อม –สี่แยกบึงสังข์	เพื่อป้องกันปัญหาน้ำท่วม ขัง/เพิ่มประสิทธิภาพการระบายน้ำ	กว้าง 0.50x0.50 ม. ยาว 122 ม. แผงกันดินสไลด์ ขนาดสูง40 ซม. ยาว 107 ม.	-	-	321,000	-	-	ร้อยละ 70 ของประชาชนมีความพึงพอใจ ปัญหาน้ำท่วมขังลดลง	แก้ไขปัญหาน้ำท่วมขัง/ระบายน้ำได้ดี	กองช่าง
28	โครงการก่อสร้างรางระบายน้ำ ม.9 จากบ้านนายวิชัย หัดสิม –ทั้งสองข้างถนน	เพื่อป้องกันปัญหาน้ำท่วม ขัง/เพิ่มประสิทธิภาพการระบายน้ำ	กว้าง 0.40x0.40 ม. ยาว 58 ม.	-	-	142,390	-	-	ร้อยละ 70 ของประชาชนมีความพึงพอใจ ปัญหาน้ำท่วมขังลดลง	แก้ไขปัญหาน้ำท่วมขัง/ระบายน้ำได้ดี	กองช่าง
29	โครงการก่อสร้างรางระบายน้ำพร้อมฝาปิด ม.9 ข้างถนนหนองนาคำ –วังหน้าผา ช่วงก.ศ.น. – แยกตลาดนัดวันศุกร์	เพื่อป้องกันปัญหาน้ำท่วม ขัง /เพิ่มประสิทธิภาพการระบายน้ำ	กว้าง 0.50x0.50 ม. ยาว 160 ม.	-	-	-	480,000	-	ร้อยละ 70 ของประชาชนมีความพึงพอใจ ปัญหาน้ำท่วมขังลดลง	แก้ไขปัญหาน้ำท่วมขัง/ระบายน้ำได้ดี	กองช่าง
30	โครงการก่อสร้างรางระบายน้ำพร้อมฝาปิด ม.9 บ้านนายคำ ภูแฮมโชติ – บ้านนายแสวง สดสี ทั้งสองข้างถนน	เพื่อป้องกันปัญหาน้ำท่วม ขัง/เพิ่มประสิทธิภาพการระบายน้ำ	กว้าง 0.40x0.40 ม. ยาว 155 ม.	-	-	-	380,525	-	ร้อยละ 70 ของประชาชนมีความพึงพอใจ ปัญหาน้ำท่วมขังลดลง	แก้ไขปัญหาน้ำท่วมขัง/ระบายน้ำได้ดี	กองช่าง

รายละเอียดโครงการพัฒนา
แผนพัฒนาท้องถิ่น (พ.ศ. 2561 – 2565) ทบทวน ฉ.1 (ครั้งที่1/2565)

แบบ ผ. 02

องค์การบริหารส่วนตำบลเสอเพลอ

ยุทธศาสตร์จังหวัด ยุทธศาสตร์ที่ 5 กลยุทธ์ที่ 3 ยุทธศาสตร์การพัฒนาของ อปท.ในเขตจังหวัด ยุทธศาสตร์ที่ 1 แนวทางการพัฒนา ที่ 3

ยุทธศาสตร์ที่ 1. ด้านโครงสร้างพื้นฐาน 1.2 กลยุทธ์พัฒนาระบบระบายน้ำ

1.1 แผนงาน อุตสาหกรรมและการโยธา

ที่	โครงการ	วัตถุประสงค์	เป้าหมาย (ผลผลิตของโครงการ)	งบประมาณ					ตัวชี้วัด (KPI)	ผลที่คาดว่าจะได้รับ	หน่วยงาน รับผิดชอบหลัก
				2566	2567	2568	2569	2570			
31	โครงการก่อสร้างรางระบายน้ำ คสล. พร้อมฝาปิด ม.11 บ้านนางนุรัตน์ วังหอม – บ้านนายบุญเพ็ง ปัญญาใส	เพื่อป้องกันปัญหาน้ำท่วม ขัง/เพิ่มประสิทธิภาพการระบายน้ำ	กว้าง 0.40x0.40 ม. ยาว 173 ม.	436,000	-	-	-	-	ร้อยละ 70 ของประชาชนมีความพึงพอใจ ปัญหาน้ำท่วมขังลดลง	แก้ไขปัญหาน้ำท่วมขัง/ระบายน้ำได้ดี	กองช่าง
32	โครงการก่อสร้างรางระบายน้ำพร้อมฝาปิด ม.11 บ้านนางทองใบ เถลิ้มแสน – คลองชลประทาน	เพื่อป้องกันปัญหาน้ำท่วม ขัง/เพิ่มประสิทธิภาพการระบายน้ำ	กว้าง 0.40x0.40 ม. ยาว 300 ม.	-	-	750,000	-	-	ร้อยละ 70 ของประชาชนมีความพึงพอใจ ปัญหาน้ำท่วมขังลดลง	แก้ไขปัญหาน้ำท่วมขัง/ระบายน้ำได้ดี	กองช่าง
33	โครงการก่อสร้างรางระบายน้ำพร้อมฝาปิด ม.11 ช้างบ้านนางสีนาง แสงชาติรี – บ้านนายจำรัส อินทวิชัย	เพื่อป้องกันปัญหาน้ำท่วม ขัง/เพิ่มประสิทธิภาพการระบายน้ำ	กว้าง 0.40x0.40 ม. ยาว 200 ม.	-	-	-	500,000	-	ร้อยละ 70 ของประชาชนมีความพึงพอใจ ปัญหาน้ำท่วมขังลดลง	แก้ไขปัญหาน้ำท่วมขัง/ระบายน้ำได้ดี	กองช่าง
34	โครงการก่อสร้างรางระบายน้ำ ม.12 บ้านนายทองอินทร์ บุตตะชา – ทุ่งนา	เพื่อป้องกันปัญหาน้ำท่วม ขัง/เพิ่มประสิทธิภาพการระบายน้ำ	กว้าง 0.40x0.40 ม. ยาว 40 ม.	-	98,200	-	-	-	ร้อยละ 70 ของประชาชนมีความพึงพอใจ	แก้ไขปัญหาน้ำท่วมขัง/ระบายน้ำได้ดี	กองช่าง
35	โครงการก่อสร้างรางระบายน้ำ ม.12 บ้านนางกุหลาบ สว่างโคกกรวด – บ้านนายแหล่ปราไศ	เพื่อป้องกันปัญหาน้ำท่วม ขัง/เพิ่มประสิทธิภาพการระบายน้ำ	กว้าง 0.40x0.40 ม. ยาว 170 ม.	-	417,350	-	-	-	ร้อยละ 70 ของประชาชนมีความพึงพอใจ ปัญหาน้ำท่วมขังลดลง	แก้ไขปัญหาน้ำท่วมขัง/ระบายน้ำได้ดี	กองช่าง

รายละเอียดโครงการพัฒนา
แผนพัฒนาท้องถิ่น (พ.ศ. 2561 – 2565) ทบพวน ฉ.1 (ครั้งที่1/2565)

แบบ ผ. 02

องค์การบริหารส่วนตำบลเสอเพลอ

ยุทธศาสตร์จังหวัด ยุทธศาสตร์ที่ 5 กลยุทธ์ที่ 3 ยุทธศาสตร์การพัฒนาของ อปท.ในเขตจังหวัด ยุทธศาสตร์ที่ 1 แนวทางการพัฒนา ที่ 3
ยุทธศาสตร์ที่ 1. ด้านโครงสร้างพื้นฐาน 1.2 กลยุทธ์พัฒนาระบบระบายน้ำ

1.1 แผนงาน อุตสาหกรรมและการโยธา

ที่	โครงการ	วัตถุประสงค์	เป้าหมาย (ผลผลิตของโครงการ)	งบประมาณ					ตัวชี้วัด (KPI)	ผลที่คาดว่าจะได้รับ	หน่วยงาน รับผิดชอบหลัก
				2566	2567	2568	2569	2570			
36	โครงการก่อสร้างฝายแผงเหล็ก ปิดท่อระบายน้ำ ม.13 หน้าบ้านนายไทย เย็นสนิท	เพื่อป้องกันปัญหาน้ำท่วม ซัง/เพิ่มประสิทธิภาพการระบายน้ำ	กว้าง 1 ม. ยาว 5 ม.	-	10,000	-	-	-	ร้อยละ 70 ของประชาชนมีความพึงพอใจ ปัญหาน้ำท่วมซังลดลง	แก้ไขปัญหาน้ำท่วมซัง/ระบายน้ำได้ดี	กองช่าง
37	โครงการก่อสร้างรางระบายน้ำ คสล.พร้อมฝายปิด ม.14 บ้านนายบุญโฮม ลาโฮม – บ้านนางอริญญา ทองไทยบุลย์	เพื่อป้องกันปัญหาน้ำท่วม ซัง/เพิ่มประสิทธิภาพการระบายน้ำ	กว้าง 0.40x0.40 ม. ยาว 100 ม.	253,800	-	-	-	-	ร้อยละ 70 ของประชาชนมีความพึงพอใจ ปัญหาน้ำท่วมซังลดลง	แก้ไขปัญหาน้ำท่วมซัง/ระบายน้ำได้ดี	กองช่าง
38	โครงการซ่อมแซมฝายปิดรางระบายน้ำ ม.14 ศาลาประชาคม – ปากทางเข้าหมู่บ้าน	เพื่อป้องกันปัญหาน้ำท่วม ซัง/เพิ่มประสิทธิภาพการระบายน้ำ	30 ฝาย 150 x 130 x 10 ซม.	33,930	-	-	-	-	ร้อยละ 70 ของประชาชนมีความพึงพอใจ ปัญหาน้ำท่วมซังลดลง	แก้ไขปัญหาน้ำท่วมซัง/ระบายน้ำได้ดี	กองช่าง
39	โครงการก่อสร้างรางระบายน้ำ คสล.พร้อมฝายปิด ม.15 จากบ้านนายโยธิน วิเศษวุธ – นายชู แก้วอุดม	เพื่อป้องกันปัญหาน้ำท่วม ซัง/เพิ่มประสิทธิภาพการระบายน้ำ	กว้าง 0.40x0.40 ม. ยาว 100 ม.	253,800	-	-	-	-	ร้อยละ 70 ของประชาชนมีความพึงพอใจ ปัญหาน้ำท่วมซังลดลง	แก้ไขปัญหาน้ำท่วมซัง/ระบายน้ำได้ดี	กองช่าง

รายละเอียดโครงการพัฒนา
แผนพัฒนาท้องถิ่น (พ.ศ. 2561 – 2565) ทบพว. ฉ.1 (ครั้งที่1/2565)
องค์การบริหารส่วนตำบลเสอเพลอ

แบบ ผ. 02

ยุทธศาสตร์จังหวัด ยุทธศาสตร์ที่ 5 กลยุทธ์ที่ 3 **ยุทธศาสตร์การพัฒนาของ อปท.ในเขตจังหวัด** ยุทธศาสตร์ที่ 1 แนวทางการพัฒนา ที่ 3
ยุทธศาสตร์ที่ 1. ด้านโครงสร้างพื้นฐาน 1.2 กลยุทธ์พัฒนาระบบระบายน้ำ

1.1 แผนงาน อุตสาหกรรมและการโยธา

ที่	โครงการ	วัตถุประสงค์	เป้าหมาย (ผลผลิตของโครงการ)	งบประมาณ					ตัวชี้วัด (KPI)	ผลที่คาดว่าจะได้รับ	หน่วยงาน รับผิดชอบหลัก
				2566	2567	2568	2569	2570			
40	โครงการวางท่อระบายน้ำ คสล.อัดแรง ชั้น 3 ม.17 ตามไหล่ทาง ถนนลาดยางสายหนองนาคำ-วังหน้าผา ช่วงบ้านโคกศรีสำราญ	เพื่อป้องกันปัญหาน้ำท่วมขัง /เพิ่มประสิทธิภาพการระบายน้ำ หน้าวัดสุวรรณาราม	คสล.อัดแรง ชั้น 3 ขนาดเส้นผ่าศูนย์กลาง 0.60 เมตร จำนวน 100ท่อน บ่อพักน้ำ จำนวน 10บ่อ (ทั้งนี้ก่อสร้างตามแบบของ อบต.เสอเพลอ กำหนด)	216,000	-	-	-	-	ร้อยละ 70 ของประชาชนมีความพึงพอใจ ปัญหา น้ำท่วมขังลดลง	แก้ไขปัญหาน้ำท่วมขัง/ระบายน้ำได้ดี	กองช่าง
41	โครงการก่อสร้างรางระบายน้ำ คสล.พร้อมฝาปิด ม.17 จากบ้านนาย เอกสิทธิ์ เสรีรักษ์ – บ้านนาย ประมวล แสนบุญศิริ	เพื่อป้องกันปัญหาน้ำท่วมขัง/เพิ่มประสิทธิภาพการระบายน้ำ	กว้าง 0.40x0.40 ม. ยาว 150 ม.	378,000	-	-	-	-	ร้อยละ 70 ของประชาชนมีความพึงพอใจ ปัญหา น้ำท่วมขังลดลง	แก้ไขปัญหาน้ำท่วมขัง/ระบายน้ำได้ดี	กองช่าง
42	โครงการก่อสร้างรางระบายน้ำ ม.18 บ้านนายคำพันธ์ ศรีคำแย -ที่นางรินดา โลมาอินทร์	เพื่อป้องกันปัญหาน้ำท่วมขัง/เพิ่มประสิทธิภาพการระบายน้ำ	กว้าง 0.40x0.40 ม. ยาว 125 ม.	-	312,500	-	-	-	ร้อยละ 70 ของประชาชนมีความพึงพอใจ ปัญหา น้ำท่วมขังลดลง	แก้ไขปัญหาน้ำท่วมขัง/ระบายน้ำได้ดี	กองช่าง
43	โครงการก่อสร้างรางระบายน้ำ ม.18 บ้านนางรินดา โลมาอินทร์ - บ้านนายบุญมี หาชนนท์	เพื่อป้องกันปัญหาน้ำท่วมขัง/เพิ่มประสิทธิภาพการระบายน้ำ	กว้าง 0.40x0.40 ม. ยาว 125 ม.	-	-	312,500	-	-	ร้อยละ 70 ของประชาชนมีความพึงพอใจ ปัญหา น้ำท่วมขังลดลง	แก้ไขปัญหาน้ำท่วมขัง/ระบายน้ำได้ดี	กองช่าง

รายละเอียดโครงการพัฒนา
แผนพัฒนาท้องถิ่น (พ.ศ. 2561 – 2565) ทบพทวน ฉ.1 (ครั้งที่1/2565)

แบบ ผ. 02

องค์การบริหารส่วนตำบลเสอเพลอ

ยุทธศาสตร์จังหวัด ยุทธศาสตร์ที่ 5 กลยุทธ์ที่ 3 ยุทธศาสตร์การพัฒนาของ อปท.ในเขตจังหวัด ยุทธศาสตร์ที่ 1 แนวทางการพัฒนา ที่ 3
ยุทธศาสตร์ที่ 1. ด้านโครงสร้างพื้นฐาน 1.2 กลยุทธ์พัฒนาระบบระบายน้ำ

1.1 แผนงาน อุตสาหกรรมและการโยธา

ที่	โครงการ	วัตถุประสงค์	เป้าหมาย (ผลผลิตของโครงการ)	งบประมาณ					ตัวชี้วัด (KPI)	ผลที่คาดว่าจะได้รับ	หน่วยงาน รับผิดชอบหลัก
				2566	2567	2568	2569	2570			
44	โครงการก่อสร้างรางระบายน้ำ ม.18 บ้านนางกุหลาบ มาตรฐาน - บ้านนางนงค์ลักษณ์ นาชัย	เพื่อป้องกันปัญหาน้ำท่วมขัง/เพิ่มประสิทธิภาพการระบายน้ำ	กว้าง 0.40x0.40 ม. ยาว 146 ม.	-	-	370,000	-	-	ร้อยละ 70 ของประชาชนมีความพึงพอใจ ปัญหา น้ำท่วมขังลดลง	แก้ไขปัญหาน้ำท่วมขัง/ระบายน้ำได้ดี	กองช่าง
45	โครงการก่อสร้างรางระบายน้ำ ม.18 บ้านนางกุหลาบ มาตรฐาน - บ้านนายเลิศสายสิงห์	เพื่อป้องกันปัญหาน้ำท่วมขัง/เพิ่มประสิทธิภาพการระบายน้ำ	กว้าง 0.40x0.40 ม. ยาว 200 ม.	-	-	-	500,000	-	ร้อยละ 70 ของประชาชนมีความพึงพอใจ ปัญหา น้ำท่วมขังลดลง	แก้ไขปัญหาน้ำท่วมขัง/ระบายน้ำได้ดี	กองช่าง
46	โครงการก่อสร้างรางระบายน้ำ พร้อมฝาบปิด ม.19 บ้านนายก้อนเหง้าพรหมมินทร์ - ศาลาประชาคม	เพื่อป้องกันปัญหาน้ำท่วมขัง/เพิ่มประสิทธิภาพการระบายน้ำ	กว้าง 0.40x0.40 ม. ยาว 200 ม.	491,000	-	-	-	-	ร้อยละ 70 ของประชาชนมีความพึงพอใจ ปัญหา น้ำท่วมขังลดลง	แก้ไขปัญหาน้ำท่วมขัง/ระบายน้ำได้ดี	กองช่าง
47	โครงการก่อสร้างรางระบายน้ำ ม. 19 บ้านนางประกอบ มาตรฐานสุริย์ - บ้านนายธงชัย เครือเขื่อนเพชร	เพื่อป้องกันปัญหาน้ำท่วมขัง/เพิ่มประสิทธิภาพการระบายน้ำ	กว้าง 0.20x0.30 ม. ยาว 150 ม.	300,000	-	-	-	-	ร้อยละ 70 ของประชาชนมีความพึงพอใจ ปัญหา น้ำท่วมขังลดลง	แก้ไขปัญหาน้ำท่วมขัง/ระบายน้ำได้ดี	กองช่าง
48	โครงการก่อสร้างรางระบายน้ำ ม.19 บ้านนายหญิงจันทร์ เหง้าพรหมมินทร์ - บ้านนายเชียวเหินสระเกษ	เพื่อป้องกันปัญหาน้ำท่วมขัง/เพิ่มประสิทธิภาพการระบายน้ำ	กว้าง 0.40x0.40 ม. ยาว 200 ม.	-	491,000	-	-	-	ร้อยละ 70 ของประชาชนมีความพึงพอใจ ปัญหา น้ำท่วมขังลดลง	แก้ไขปัญหาน้ำท่วมขัง/ระบายน้ำได้ดี	กองช่าง

รายละเอียดโครงการพัฒนา
แผนพัฒนาท้องถิ่น (พ.ศ. 2561 – 2565) ทบพวน ฉ.1 (ครั้งที่1/2565)

แบบ ผ. 02

องค์การบริหารส่วนตำบลเสอเพลอ

ยุทธศาสตร์จังหวัด ยุทธศาสตร์ที่ 5 กลยุทธ์ที่ 3 ยุทธศาสตร์การพัฒนาของ อปท.ในเขตจังหวัด ยุทธศาสตร์ที่ 1 แนวทางการพัฒนา ที่ 3
ยุทธศาสตร์ที่ 1. ด้านโครงสร้างพื้นฐาน 1.2 กลยุทธ์พัฒนาระบบระบายน้ำ

1.1 แผนงาน อุตสาหกรรมและการโยธา

ที่	โครงการ	วัตถุประสงค์	เป้าหมาย (ผลผลิตของโครงการ)	งบประมาณ					ตัวชี้วัด (KPI)	ผลที่คาดว่าจะได้รับ	หน่วยงาน รับผิดชอบหลัก
				2566	2567	2568	2569	2570			
49	โครงการก่อสร้างรางระบายน้ำ ม.19 บ้านนายพิกุล เห่งำพรหมมินทร์ – บ้านนายสาคร แก้วเจริญ	เพื่อป้องกันปัญหาน้ำท่วมขัง/เพิ่มประสิทธิภาพการระบายน้ำ	กว้าง 0.20x0.30 ม. ยาว 120 ม.	-	-	240,000	-	-	ร้อยละ 70 ของประชาชนมีความพึงพอใจปัญหาน้ำท่วมขังลดลง	แก้ไขปัญหาน้ำท่วมขัง/ระบายน้ำได้ดี	กองช่าง
50	โครงการก่อสร้างรางระบายน้ำ ม.19 บ้านนายสมศักดิ์ อุตตะพุทธ – บ้านนางบัวไข อาริด	เพื่อป้องกันปัญหาน้ำท่วมขัง/เพิ่มประสิทธิภาพการระบายน้ำ	กว้าง 0.20x0.30 ม. ยาว 60 ม.	-	-	120,000	-	-	ร้อยละ 70 ของประชาชนมีความพึงพอใจปัญหาน้ำท่วมขังลดลง	แก้ไขปัญหาน้ำท่วมขัง/ระบายน้ำได้ดี	กองช่าง
51	โครงการก่อสร้างรางระบายน้ำ พร้อมฝาปิด ม.19 บ้านนายพีระ เห่งำพรหมมินทร์ – นางสดสี แสนธนู	เพื่อป้องกันปัญหาน้ำท่วมขัง/เพิ่มประสิทธิภาพการระบายน้ำ	กว้าง 0.20x0.30 ม. ยาว 120 ม.	-	-	-	240,000	-	ร้อยละ 70 ของประชาชนมีความพึงพอใจปัญหาน้ำท่วมขังลดลง	แก้ไขปัญหาน้ำท่วมขัง/ระบายน้ำได้ดี	กองช่าง
52	โครงการก่อสร้างรางระบายน้ำ คสล. พร้อมฝาปิด ม.19 บ้านนายเฮืองโคตรบุตร-บึงสังข์	เพื่อป้องกันปัญหาน้ำท่วมขัง/เพิ่มประสิทธิภาพการระบายน้ำ	กว้าง 0.40x0.40 ม. ยาว 400 ม.	-	-	-	982,000	-	ร้อยละ 70 ของประชาชนมีความพึงพอใจปัญหาน้ำท่วมขังลดลง	แก้ไขปัญหาน้ำท่วมขัง/ระบายน้ำได้ดี	กองช่าง

รายละเอียดโครงการพัฒนา
 แผนพัฒนาท้องถิ่น (พ.ศ. 2561 – 2565) ทบพวท.ฉ.1 (ครั้งที่1/2565)
 องค์การบริหารส่วนตำบลเสอเพลอ

ยุทธศาสตร์จังหวัด ยุทธศาสตร์ที่ 5 กลยุทธ์ที่ 3 ยุทธศาสตร์การพัฒนาของ อปท.ในเขตจังหวัด ยุทธศาสตร์ที่ 1 แนวทางการพัฒนา ที่ 3
 ยุทธศาสตร์ที่ 1. ด้านโครงสร้างพื้นฐาน 1.2 กลยุทธ์พัฒนาระบบระบายน้ำ
 1.1 แผนงาน อุตสาหกรรมและการโยธา

ที่	โครงการ	วัตถุประสงค์	เป้าหมาย (ผลผลิตของโครงการ)	งบประมาณ					ตัวชี้วัด (KPI)	ผลที่คาดว่าจะได้รับ	หน่วยงาน รับผิดชอบหลัก
				2566	2567	2568	2569	2570			
53	โครงการก่อสร้างรางระบายน้ำ พร้อมฝาดปิด ม.19 บ้านนายก้อน เหม้าพรหมมินทร์ – นายโสภณ ศรีตะกุล	เพื่อป้องกันปัญหาน้ำท่วมขัง/เพิ่มประสิทธิภาพการระบายน้ำ	กว้าง 0.40x0.40 ม. ยาว 200 ม.	-	-	-	491,000	-	ร้อยละ 70 ของประชาชนมีความพึงพอใจปัญหาน้ำท่วมขังลดลง	แก้ไขปัญหาน้ำท่วมขัง/ระบายน้ำได้ดี	กองช่าง
54	โครงการก่อสร้างรางระบายน้ำ พร้อมฝาดปิด ม.19 บ้านนางหนูต๊ด เพี้ยฝื่อ – นายบุญนาค เนตรพรหม	เพื่อป้องกันปัญหาน้ำท่วมขัง/เพิ่มประสิทธิภาพการระบายน้ำ	กว้าง 0.20x0.30 ม. ยาว 80 ม.	-	-	-	-	160,000	ร้อยละ 70 ของประชาชนมีความพึงพอใจปัญหาน้ำท่วมขังลดลง	แก้ไขปัญหาน้ำท่วมขัง/ระบายน้ำได้ดี	กองช่าง
55	โครงการก่อสร้างรางระบายน้ำ คสล. พร้อมฝาดปิด ม.19 บ้านนางพันธิภาพร แก้วเจริญ – บึงสังข์	เพื่อป้องกันปัญหาน้ำท่วมขัง/เพิ่มประสิทธิภาพการระบายน้ำ	กว้าง 0.40x0.40 ม. ยาว 100 ม.	253,800	-	-	-	-	ร้อยละ 70 ของประชาชนมีความพึงพอใจปัญหาน้ำท่วมขังลดลง	แก้ไขปัญหาน้ำท่วมขัง/ระบายน้ำได้ดี	กองช่าง
รวม	55 โครงการ	-	-	5,345,490	3,730,260	4,440,840	4,743,025	951,000	-	-	-

รายละเอียดโครงการพัฒนา

แบบ ผ.02

แผนพัฒนาท้องถิ่น (พ.ศ. 2566 – 2570) ทบพวน ฉ.1 (ครั้งที่1/2565)

องค์การบริหารส่วนตำบลเสอเพลอ

ยุทธศาสตร์จังหวัด ยุทธศาสตร์ที่ 1,2 กลยุทธ์ที่ 6,7 ยุทธศาสตร์การพัฒนาของ อปท.ในเขตจังหวัด ยุทธศาสตร์ที่ 1 แนวทางการพัฒนา ที่ 3

ยุทธศาสตร์ที่ 1 ด้านโครงสร้างพื้นฐาน 1.3 กลยุทธ์ พัฒนาระบบไฟฟ้า

1.1 แผนงาน แคะชุมชน รวม 24 โครงการ

ที่	โครงการ	วัตถุประสงค์	เป้าหมาย (ผลผลิตของ โครงการ)	งบประมาณ					ตัวชี้วัด (KPI)	ผลที่คาดว่าจะ ได้รับ	หน่วยงาน รับผิดชอบหลัก
				2566	2567	2568	2569	2570			
1	โครงการขยายเขตไฟฟ้า สาธารณะในหมู่บ้านเสอ เพลอ ม.2	เพื่อให้ประชาชนมีไฟฟ้าใช้ และเพียงพอต่อความ ต้องการ	จำนวน 13 จุด พร้อมโคมไฟ	-	-	-	195,000	-	ร้อยละ 70 ของ ประชาชนที่ใช้ ไฟฟ้ามีความพึง พอใจ	ประชาชนมีไฟฟ้า ใช้และเพียงพอ	กองช่าง
2	โครงการขยายเขตไฟฟ้า ม.3 บ้านนางแหวน ศรีคำหาญ - บ้านนายวิรัตน์ หัดลิ้ม	เพื่อให้ประชาชนมีไฟฟ้าใช้ และเพียงพอต่อความ ต้องการ	ระยะห่างเสาไฟฟ้า 3 ต้น	-	-	45,000	-	-	ร้อยละ 70 ของ ประชาชนที่ใช้ ไฟฟ้ามีความพึง พอใจ	ประชาชนมีไฟฟ้า ใช้และเพียงพอ	กองช่าง
3	โครงการขยายเขตไฟฟ้าเพื่อ การเกษตร ม.3 บ้านนาง สำรวย วรรณไชสง -ฝาย กักเก็บน้ำห้วยสามพาด	เพื่อให้ประชาชนมีไฟฟ้าใช้ และเพียงพอต่อความ ต้องการ	ระยะห่างเสาไฟฟ้า 5 ต้น	-	-	75,000	-	-	ร้อยละ 70 ของ ประชาชนที่ใช้ ไฟฟ้ามีความพึง พอใจ	ประชาชนมีไฟฟ้า ใช้และเพียงพอ	กองช่าง
4	โครงการขยายเขตไฟฟ้าส่อง สว่าง ม.4 วัดบ้านโนนชัยเหล็ก เชื่อมต่อบ้านหนองนาคำ	เพื่อให้ประชาชนมีไฟฟ้าใช้ และเพียงพอต่อความ ต้องการ	6 ต้น	-	-	-	-	90,000	ร้อยละ 70 ของ ประชาชนที่ใช้ไฟ ฟ้ามีความพึงพอใจ	ประชาชนมีไฟฟ้า ใช้และเพียงพอ	กองช่าง
5	โครงการขยายเขตไฟฟ้าส่อง สว่าง ม.5 นายสมบัติ โนน ทอง - นางพุทธา สนิทชน	เพื่อให้ประชาชนมีไฟฟ้าใช้ และเพียงพอ	ไฟส่องสว่าง 5 จุด	-	-	-	75,000	-	ร้อยละ 70 ของ ประชาชนมีความ พึงพอใจ	ประชาชนมีไฟฟ้า ใช้และเพียงพอ	กองช่าง

รายละเอียดโครงการพัฒนา

แผนพัฒนาท้องถิ่น (พ.ศ. 2566 – 2570) ทบพวน ฉ.1 (ครั้งที่1/2565)

แบบ ผ.02

องค์การบริหารส่วนตำบลเสอเพลอ

ยุทธศาสตร์จังหวัด ยุทธศาสตร์ที่ 1,2 กลยุทธ์ที่ 6,7 ยุทธศาสตร์การพัฒนาของ อปท.ในเขตจังหวัด ยุทธศาสตร์ที่ 1 แนวทางการพัฒนา ที่ 3

ยุทธศาสตร์ที่ 1 ด้านโครงสร้างพื้นฐาน 1.3 กลยุทธ์ พัฒนาระบบไฟฟ้า

1.1 แผนงาน แคะชุมชน

ที่	โครงการ	วัตถุประสงค์	เป้าหมาย (ผลผลิตของ โครงการ)	งบประมาณ					ตัวชี้วัด (KPI)	ผลที่คาดว่าจะ ได้รับ	หน่วยงาน รับผิดชอบหลัก
				2566	2567	2568	2569	2570			
6	โครงการขยายเขตไฟฟ้าเพื่อการเกษตร ม.6 จากหมู่บ้าน-ห้วยสามพาด	เพื่อให้ประชาชนมีไฟฟ้าใช้และเพียงพอต่อความต้องการ	ยาว 120 ม.	-	-	-	-	45,000	ร้อยละ 70 ของประชาชนที่ใช้ไฟฟ้ามีความพึงพอใจ	ประชาชนมีไฟฟ้าใช้และเพียงพอต่อความต้องการ	กองช่าง
7	โครงการขยายเขตไฟฟ้าแรงต่ำ ม. 7 เส้นรอบหมู่บ้าน	เพื่อให้ประชาชนมีไฟฟ้าใช้และเพียงพอต่อความต้องการ	ยาว 700 ม.	262,500	-	-	-	-	ร้อยละ 70 ของประชาชนที่ใช้ไฟฟ้ามีความพึงพอใจ	ประชาชนมีไฟฟ้าใช้และเพียงพอต่อความต้องการ	กองช่าง
8	โครงการขยายเขตไฟฟ้าแรงต่ำเพื่อการเกษตรหนองขี้ผู้ ม.7	เพื่อให้ประชาชนมีไฟฟ้าใช้และเพียงพอต่อความต้องการ	ยาว 687 ม.	-	-	250,000	-	-	ร้อยละ 70 ของประชาชนที่ใช้ไฟฟ้ามีความพึงพอใจ	ประชาชนมีไฟฟ้าใช้และเพียงพอต่อความต้องการ	กองช่าง
9	โครงการขยายเขตไฟฟ้าแรงต่ำรอบหมู่บ้าน ม.7	เพื่อให้ประชาชนมีไฟฟ้าใช้และเพียงพอต่อความต้องการ	10 ต้น	-	-	-	-	150,000	ร้อยละ 70 ของประชาชนที่ใช้ไฟฟ้ามีความพึงพอใจ	ประชาชนมีไฟฟ้าใช้และเพียงพอ	กองช่าง
10	โครงการแผงโซล่าเซลล์พลังงานแสงอาทิตย์ ม.7 หนองน้ำประปา หนองขี้ผู้ (ไฟฟ้าระบบน้ำประปาหมู่บ้าน)	เพื่อให้ประชาชนมีไฟฟ้าใช้และเพียงพอต่อความต้องการ	แผงโซล่าเซลล์ พลังงานแสงอาทิตย์	-	-	-	-	500,000	ร้อยละ 70 ของประชาชนที่ใช้ไฟฟ้ามีความพึงพอใจ	ประชาชนมีไฟฟ้าใช้และเพียงพอ	กองช่าง

รายละเอียดโครงการพัฒนา

แบบ ผ.02

แผนพัฒนาท้องถิ่น (พ.ศ. 2566 – 2570) ทบพวณ ฉ.1 (ครั้งที่1/2565)

องค์การบริหารส่วนตำบลเสอเพลอ

ยุทธศาสตร์จังหวัด ยุทธศาสตร์ที่ 1,2 กลยุทธ์ที่ 6,7 ยุทธศาสตร์การพัฒนาของ อปท.ในเขตจังหวัด ยุทธศาสตร์ที่ 1 แนวทางการพัฒนา ที่ 3

ยุทธศาสตร์ที่ 1 ด้านโครงสร้างพื้นฐาน 1.3 กลยุทธ์ พัฒนาระบบไฟฟ้า

1.1 แผนงาน แคะชุมชน

ที่	โครงการ	วัตถุประสงค์	เป้าหมาย (ผลผลิตของโครงการ)	งบประมาณ					ตัวชี้วัด (KPI)	ผลที่คาดว่าจะได้รับ	หน่วยงาน รับผิดชอบหลัก
				2566	2567	2568	2569	2570			
11	โครงการขยายไฟฟ้าส่องสว่าง ม. 9	เพื่อให้ประชาชนมีไฟฟ้าใช้ และเพียงพอต่อความ ต้องการ	จำนวน 3 จุด	135,000	-	-	-	-	ร้อยละ 70 ของ ประชาชนที่ใช้ไฟฟ้า มีความพึงพอใจ	ประชาชนมีน้ำประปา ที่พอเพียงต่อการ อุปโภคบริโภค	กองช่าง
12	โครงการติดตั้งแผงโซล่าเซลล์ น้ำประปาผิวดิน ม.9	เพื่อให้ประชาชนมีน้ำประปา ที่พอเพียงต่อการใช้ในการ อุปโภคบริโภค	ทั้งนี้ก่อสร้างตามแบบ อบต.เสอเพลอกำหนด	-	500,000	-	-	-	ร้อยละ 70 ของ ประชาชนที่ใช้ น้ำประปาพึงพอใจ	ประชาชนมีน้ำประปา ที่พอเพียงต่อการ อุปโภคบริโภค	กองช่าง
13	โครงการขยายเขตไฟฟ้าเพื่อ การเกษตรจากบึงสังข์ – ลำห้วย น้ำซ่อง ม.9	เพื่อให้ประชาชนมีไฟฟ้าใช้ และเพียงพอต่อความ ต้องการ	ระยะทาง 2,000 ม.	-	-	-	-	800,000	ร้อยละ 70 ของ ประชาชนที่ใช้ไฟฟ้า มีความพึงพอใจ	ประชาชนมีไฟฟ้าใช้ และเพียงพอ	กองช่าง
14	โครงการติดตั้งแผงโซล่าเซลล์ น้ำประปา ม.10	เพื่อให้ประชาชนมีน้ำประปา ที่พอเพียงต่อการใช้ในการ อุปโภคบริโภค	ทั้งนี้ก่อสร้างตามแบบ อบต.เสอเพลอกำหนด	250,000	-	-	-	-	ร้อยละ 70 ของ ประชาชนที่ใช้ น้ำประปาพึงพอใจ	ประชาชนมีน้ำประปา ที่พอเพียงต่อการ อุปโภคบริโภค	กองช่าง
15	โครงการติดตั้งไฟฟ้าส่องสว่างแบบ ใช้แผงโซล่าเซลล์ ม.10 ล้อมวัดป่า ทองปาน ล้อมวัดสามัคคีศรีสมพร	เพื่อให้ประชาชนมีน้ำประปา ที่พอเพียงต่อการใช้ในการ อุปโภคบริโภค	ทั้งนี้ก่อสร้างตามแบบ อบต.เสอเพลอกำหนด	-	100,000	-	-	-	ร้อยละ 70 ของ ประชาชนที่ใช้ไฟฟ้า มีความพึงพอใจ	ประชาชนมีน้ำประปา ที่พอเพียงต่อการ อุปโภคบริโภค	กองช่าง
16	โครงการขยายเขตไฟฟ้าส่องสว่าง ม.10 รอบหมู่บ้าน	เพื่อให้ประชาชนมีไฟฟ้าใช้ และเพียงพอต่อความ ต้องการ	ยาว 200 ม.	-	-	30,000	-	-	ร้อยละ 70 ของ ประชาชนที่ใช้ไฟฟ้า มีความพึงพอใจ	ประชาชนมีไฟฟ้าใช้ และเพียงพอต่อความ ต้องการ	กองช่าง

รายละเอียดโครงการพัฒนา

แผนพัฒนาท้องถิ่น (พ.ศ. 2566 – 2570) ทบพวน ฉ.1 (ครั้งที่1/2565)

แบบ ผ.02

องค์การบริหารส่วนตำบลเสอเพลอ

ยุทธศาสตร์จังหวัด ยุทธศาสตร์ที่ 1,2 กลยุทธ์ที่ 6,7 ยุทธศาสตร์การพัฒนาของ อปท.ในเขตจังหวัด ยุทธศาสตร์ที่ 1 แนวทางการพัฒนา ที่ 3

ยุทธศาสตร์ที่ 1 ด้านโครงสร้างพื้นฐาน 1.3 กลยุทธ์ พัฒนาระบบไฟฟ้า

1.1 แผนงาน แคะชุมชน

ที่	โครงการ	วัตถุประสงค์	เป้าหมาย (ผลผลิตของ โครงการ)	งบประมาณ					ตัวชี้วัด (KPI)	ผลที่คาดว่าจะ ได้รับ	หน่วยงาน รับผิดชอบหลัก
				2566	2567	2568	2569	2570			
17	โครงการขยายเขตไฟฟ้าส่องสว่าง ภายในหมู่บ้าน ม.12 บ้านนาย นาวา สีเขียว – บ้าน น.ส. อรพิน	เพื่อให้ประชาชนมีไฟฟ้าใช้ และเพียงพอต่อความ ต้องการ	เสา 11 ต้น ยาว 440 ม.	-	165,000	-	-	-	ร้อยละ 70 ของ ประชาชนที่ใช้ไฟฟ้า มีความพึงพอใจ	ประชาชนมีไฟฟ้า ใช้และเพียงพอ	กองช่าง
18	โครงการขยายเขตไฟฟ้า ม. 12 บ้านนางสมนึก บุตตะชาติ – บ้านนายวุฒิไกร โคกค้อ	เพื่อให้ประชาชนมีไฟฟ้าใช้ และเพียงพอต่อความ ต้องการ	เสา 3 ต้น	-	-	-	-	45,000	ร้อยละ 70 ของ ประชาชนที่ใช้ไฟฟ้า มีความพึงพอใจ	ประชาชนมีไฟฟ้า ใช้และเพียงพอ ต่อความต้องการ	กองช่าง
19	โครงการย้ายหม้อแปลงมิเตอร์ ไฟฟ้า น้ำประปา บ้านนางบัว เลียน มังคละแสน 13	เพื่อให้ประชาชนมีไฟฟ้าใช้ และเพียงพอต่อความ ต้องการ	ย้ายจุดหม้อแปลง ม.13	-	-	-	-	5,500	ร้อยละ 70 ของ ประชาชนที่ใช้ไฟฟ้า น้ำประปา มีความ พึงพอใจ	ประชาชนมีไฟฟ้า ใช้และเพียงพอ ต่อความต้องการ	กองช่าง
20	โครงการขยายเขตไฟฟ้าส่องสว่าง ภายในหมู่บ้าน ม.14	เพื่อให้ประชาชนมีไฟฟ้าใช้ และเพียงพอต่อความ ต้องการ	4 จุด	-	60,000	-	-	-	ร้อยละ 70 ของ ประชาชนที่ใช้ไฟฟ้า มีความพึงพอใจ	ประชาชนมีไฟฟ้า ใช้และเพียงพอ	กองช่าง
21	โครงการขยายเขตไฟฟ้า ม.14 บ้านนายสุพจน์ สุขรมย์ – บ้าน นายประสพ มะลิวงษ์	เพื่อให้ประชาชนมีไฟฟ้าใช้ และเพียงพอต่อความ ต้องการ	ยาว 300 ม.	-	-	-	112,500	-	ร้อยละ 70 ของ ประชาชนที่ใช้ไฟฟ้า มีความพึงพอใจ	ประชาชนมีไฟฟ้า ใช้และเพียงพอ	กองช่าง

รายละเอียดโครงการพัฒนา

แบบ ผ.02

แผนพัฒนาท้องถิ่น (พ.ศ. 2566 – 2570) ทบพวน ฉ.1 (ครั้งที่1/2565)

องค์การบริหารส่วนตำบลเสอเพลอ

ยุทธศาสตร์จังหวัด ยุทธศาสตร์ที่ 1,2 กลยุทธ์ที่ 6,7 ยุทธศาสตร์การพัฒนาของ อปท.ในเขตจังหวัด ยุทธศาสตร์ที่ 1 แนวทางการพัฒนา ที่ 3
ยุทธศาสตร์ที่ 1 ด้านโครงสร้างพื้นฐาน 1.3 กลยุทธ์ พัฒนาระบบไฟฟ้า

1.1 แผนงาน แคะชุมชน

ที่	โครงการ	วัตถุประสงค์	เป้าหมาย (ผลผลิตของโครงการ)	งบประมาณ					ตัวชี้วัด (KPI)	ผลที่คาดว่าจะได้รับ	หน่วยงาน รับผิดชอบหลัก
				2566	2567	2568	2569	2570			
22	โครงการติดตั้งไฟฟ้าส่องสว่าง ม.16	เพื่อให้ประชาชนมี ไฟฟ้าใช้และ เพียงพอต่อความ ต้องการ	จำนวน 13 จุด (นับจากระยะห่าง เสาไฟที่มี)	195,000	-	-	-	-	ร้อยละ 70 ของ ประชาชนที่ใช้ ไฟฟ้ามีความพึง พอใจ	ประชาชนมีไฟฟ้า ใช้และเพียงพอ ต่อความต้องการ	กองช่าง
23	โครงการขยายเขตไฟฟ้าส่อง สว่างพร้อมโคมไฟ ม.16 จาก บ้านนางมะลิwitz สุวรรณภักดี- บ้านนายณรงค์ สุวรรณภักดี	เพื่อให้ประชาชนมี ไฟฟ้าใช้และ เพียงพอต่อความ ต้องการ	ระยะห่างเสาไฟฟ้า 3 ต้น	45,000	-	-	-	-	ร้อยละ 70 ของ ประชาชนที่ใช้ ไฟฟ้ามีความพึง พอใจ	ประชาชนมีไฟฟ้า ใช้และเพียงพอ ต่อความต้องการ	กองช่าง
24	โครงการติดตั้งไฟฟ้าส่องสว่าง ม. 17 จากถนนเชื่อมตำบล บ้านนางไสว ประโคนชัย – บ้านบ้านหนองหว้า ต.ทับกุง	เพื่อให้ประชาชนมี ไฟฟ้าใช้และ เพียงพอต่อความ ต้องการ	จำนวน 11 จุด	165,000	-	-	-	-	ร้อยละ 70 ของ ประชาชนที่ใช้ ไฟฟ้ามีความพึง พอใจ	ประชาชนมีไฟฟ้า ใช้และเพียงพอ	กองช่าง
รวม	24 โครงการ	-	-	1,052,500	825,000	400,000	382,500	1,635,500	-	-	-

รายละเอียดโครงการพัฒนา
แผนพัฒนาท้องถิ่น (พ.ศ. 2566 – 2570) ทบพวน ฉ.1 (ครั้งที่1/2565)

แบบ ผ.02

องค์การบริหารส่วนตำบลเสอเพลอ

ยุทธศาสตร์จังหวัด ยุทธศาสตร์ที่ 1,2,5 กลยุทธ์ที่ 6,7,2 ยุทธศาสตร์การพัฒนาของ อปท.ในเขตจังหวัด ยุทธศาสตร์ที่ 2,5 แนวทางการพัฒนา ที่ 2,2

ยุทธศาสตร์ที่ 1 ด้านโครงสร้างพื้นฐาน 1.4 กลยุทธ์ พัฒนาแหล่งน้ำเพื่อการอุปโภค-บริโภคและเกษตรกรรม

1.1 แผนงาน อุตสาหกรรมและการโยธา รวม (13) โครงการ

ที่	โครงการ	วัตถุประสงค์	เป้าหมาย (ผลผลิตขอโครงการ)	งบประมาณ					ตัวชี้วัด (KPI)	ผลที่คาดว่าจะได้รับ	หน่วยงาน รับผิดชอบหลัก
				2566	2567	2568	2569	2570			
1	โครงการปรับปรุงวางท่อ ประปาหมู่บ้าน ม.3 (แทนท่อประปาหมู่บ้านที่ มืออยู่เดิม)	เพื่อให้ประชาชนมี น้ำประปาที่พอเพียง ต่อการใช้ในการ อุปโภคบริโภค	ยาว 1,500 ม.	-	-	-	500,000	-	ร้อยละ 70 ของ ประชาชนที่ใช้ น้ำประปามีความ พึงพอใจ	ประชาชนมี น้ำประปาที่พอเพียง ต่อการอุปโภค บริโภค	กองช่าง
2	โครงการก่อสร้างระบบ ประปาหมู่บ้าน ม.3 พร้อมก่อสร้างท่อส่ง ประปาใหม่ในหมู่บ้าน (ถึงระบบใหม่)	เพื่อให้ประชาชนมี น้ำประปาที่พอเพียง ต่อการใช้ในการ อุปโภคบริโภค	1 แห่ง (ทั้งนี้ก่อสร้างตามแบบ อบต.เสอเพลอกำหนด)	-	-	-	-	500,000	ร้อยละ 70 ของ ประชาชนที่ใช้ น้ำประปามีความ พึงพอใจ	ประชาชนมี น้ำประปาที่พอเพียง ต่อการอุปโภค บริโภค	กองช่าง
3	โครงการปรับปรุงระบบ ประปาหมู่บ้าน บ้านทอง อินทร์ ม. 5	เพื่อให้ประชาชนมี น้ำประปาที่พอเพียง ต่อการใช้ในการ อุปโภคบริโภค	1 แห่ง (ทั้งนี้ก่อสร้างตามแบบ อบต.เสอเพลอกำหนด)	250,000	-	-	-	-	ร้อยละ 70 ของ ประชาชนที่ใช้ น้ำประปามีความ พึงพอใจ	ประชาชนมี น้ำประปาที่พอเพียง ต่อการอุปโภค บริโภค	กองช่าง
4	โครงการจ้างเหมาเจาะน้ำ บาดาล 6 นิ้วพร้อมติดตั้ง อุปกรณ์เครื่องสูบ ม.6	เพื่อให้ประชาชนมี น้ำประปาที่พอเพียง ต่อการใช้ในการ อุปโภคบริโภค	ขนาด 6 นิ้วพร้อมติดตั้ง อุปกรณ์เครื่องสูบ ทั้งนี้ ก่อสร้างตามแบบ อบต. เสอเพลอกำหนด	100,000	-	-	-	-	ร้อยละ 70 ของ ประชาชนที่ใช้น้ำ บาดาลมีความพึง พอใจ	ประชาชนมี น้ำประปาที่พอเพียง ต่อการอุปโภค บริโภค	กองช่าง

รายละเอียดโครงการพัฒนา

แผนพัฒนาท้องถิ่น (พ.ศ. 2566 – 2570) ทบพวน ฉ.1 (ครั้งที่1/2565)

แบบ ผ.02

องค์การบริหารส่วนตำบลเสอเพลอ

ยุทธศาสตร์จังหวัด ยุทธศาสตร์ที่ 1,2,5 กลยุทธ์ที่ 6,7,2 ยุทธศาสตร์การพัฒนาของ อปท.ในเขตจังหวัด ยุทธศาสตร์ที่ 2,5 แนวทางการพัฒนา ที่ 2,2
ยุทธศาสตร์ที่ 1 ด้านโครงสร้างพื้นฐาน 1.4 กลยุทธ์ พัฒนาแหล่งน้ำเพื่อการอุปโภค-บริโภคและเกษตรกรรม

1.1 แผนงาน อุตสาหกรรมและการโยธา

ที่	โครงการ	วัตถุประสงค์	เป้าหมาย (ผลผลิตของโครงการ)	งบประมาณ					ตัวชี้วัด (KPI)	ผลที่คาดว่าจะ ได้รับ	หน่วยงาน รับผิดชอบหลัก
				2566	2567	2568	2569	2570			
5	โครงการติดตั้งเครื่องกรองน้ำดื่ม ม.8	เพื่อให้ประชาชนมีน้ำประปาที่พอเพียงต่อการใช้ในการอุปโภคบริโภค	ติดตั้งเครื่องกรองน้ำดื่มและโรงเรือน 1 แห่ง	-	-	-	150,000	-	ร้อยละ 70 ของประชาชนที่ใช้น้ำบริโภคมีความพึงพอใจ	ประชาชนมีน้ำประปาที่พอเพียงต่อการอุปโภคบริโภค	กองช่าง
6	โครงการซ่อมแซมระบบประปาหมู่บ้าน ม.11	เพื่อให้ประชาชนมีน้ำประปาที่พอเพียงต่อการใช้ในการอุปโภคบริโภค	1 แห่ง ซ่อมแซมตามแบบอบต.เสอเพลอกำหนด	-	-	250,000	-	-	ร้อยละ 70 ของประชาชนที่ใช้ น้ำประปามีความพึงพอใจ	ประชาชนมีน้ำประปาที่พอเพียงต่อการอุปโภคบริโภค	กองช่าง
7	โครงการขยายระบบสูบน้ำระบบประปาหมู่บ้าน บ้านทองอินทร์ ม. 13 พร้อมติดตั้งมิเตอร์ไฟฟ้า	เพื่อให้ประชาชนมีน้ำประปาที่พอเพียงต่อการใช้ในการอุปโภคบริโภค	วางท่อ พีวีซี ขนาด 2 นิ้ว (8.5 ชั้น) ระยะทาง 400 ม.ติดตั้งมิเตอร์ไฟฟ้าขนาด 15 แอมป์	50,000	-	-	-	-	ร้อยละ 70 ของประชาชนที่ใช้น้ำประปามีความพึงพอใจ	ประชาชนมีน้ำประปาที่พอเพียงต่อการอุปโภคบริโภค	กองช่าง
8	โครงการขยายท่อน้ำประปาจากฝายโปรงหินเหล็กไฟ ม.13 จากสวนนายสมจิตร พนะราบ – เข้าหมู่บ้านทองอินทร์ ม.13	เพื่อให้ประชาชนมีน้ำประปาที่พอเพียงต่อการใช้ในการอุปโภคบริโภค	ยาว 300 ม. (ทั้งนี้ก่อสร้างตามแบบ อบต.เสอเพลอกำหนด)	600,000	-	-	-	-	ร้อยละ 70 ของประชาชนที่ใช้น้ำประปามีความพึงพอใจ	ประชาชนมีน้ำประปาที่พอเพียงต่อการอุปโภคบริโภค	กองช่าง

รายละเอียดโครงการพัฒนา
แผนพัฒนาท้องถิ่น (พ.ศ. 2566 – 2570) ทบพวน ฉ.1 (ครั้งที่1/2565)

แบบ ผ.02

องค์การบริหารส่วนตำบลเสอเพลอ

ยุทธศาสตร์จังหวัด ยุทธศาสตร์ที่ 1,2,5 กลยุทธ์ที่ 6,7,2 ยุทธศาสตร์การพัฒนาของ อปท.ในเขตจังหวัด ยุทธศาสตร์ที่ 2,5 แนวทางการพัฒนา ที่ 2,2
ยุทธศาสตร์ที่ 1 ด้านโครงสร้างพื้นฐาน 1.4 กลยุทธ์ พัฒนาแหล่งน้ำเพื่อการอุปโภค-บริโภคและเกษตรกรรม

1.1 แผนงาน อุตสาหกรรมและการโยธา

ที่	โครงการ	วัตถุประสงค์	เป้าหมาย (ผลผลิตของโครงการ)	งบประมาณ					ตัวชี้วัด (KPI)	ผลที่คาดว่าจะ จะได้รับ	หน่วยงาน รับผิดชอบหลัก
				2566	2567	2568	2569	2570			
9	โครงการติดตั้งปั้มนสูบน้ำพร้อมแผงโซล่าเซลล์น้ำประปาหมู่บ้าน ม.13	เพื่อให้ประชาชนมีน้ำประปาที่พอเพียงต่อการใช้ในการอุปโภคบริโภค	3 ชุด	-	-	500,000	-	-	ร้อยละ 70 ของประชาชนที่ใช้น้ำมีความพึงพอใจ	ประชาชนมีน้ำประปาที่พอเพียงต่อการอุปโภคบริโภค	กองช่าง
10	โครงการชุดปั้มนสูบน้ำแผงโซล่าเซลล์เคลื่อนที่ ม.13	เพื่อให้ประชาชนมีน้ำประปาที่พอเพียงต่อการใช้ในการอุปโภคบริโภค	ขนาด 3000 W พร้อมชุดปั้มนสูบน้ำ	-	-	500,000	-	-	ร้อยละ 70 ของประชาชนที่ใช้น้ำมีความพึงพอใจ	ประชาชนมีน้ำประปาที่พอเพียงต่อการอุปโภคบริโภค	กองช่าง
11	โครงการชุดเจาะน้ำประปา ม.13	เพื่อให้ประชาชนมีน้ำประปาที่พอเพียงต่อการใช้ในการอุปโภคบริโภค	ขนาด 6 นิ้ว ลึกไม่น้อยกว่า 40 ม.	-	-	-	250,000	-	ร้อยละ 70 ของประชาชนที่ใช้น้ำมีความพึงพอใจ	ประชาชนมีน้ำประปาที่พอเพียงต่อการอุปโภคบริโภค	กองช่าง
12	โครงการซ่อมแซมประปาหมู่บ้านบ้านโคกศรีสำราญ ม. 17	เพื่อให้ประชาชนมีน้ำประปาที่พอเพียงต่อการใช้ในการอุปโภคบริโภค	1 แห่ง ซ่อมแซมตามแบบ อบต.เสอเพลอ กำหนด	150,000	-	-	-	-	ร้อยละ 70 ของประชาชนที่ใช้น้ำมีความพึงพอใจ	ประชาชนมีน้ำประปาที่พอเพียงต่อการอุปโภคบริโภค	กองช่าง
13	โครงการปรับปรุงต่อเติมโรงผลิตน้ำดื่ม ม.18	เพื่อให้ประชาชนมีน้ำดื่มที่พอเพียงต่อการใช้ในการอุปโภคบริโภค	โรงผลิตน้ำดื่ม ม.18 1 แห่ง	-	-	-	-	400,000	ร้อยละ 70 ของประชาชนที่ใช้น้ำมีความพึงพอใจ	ประชาชนมีน้ำที่พอเพียงต่อการอุปโภคบริโภค	กองช่าง
รวม	13 โครงการ	-	-	1,150,000	-	1,250,000	900,000	900,000	-	-	-

รายละเอียดโครงการพัฒนา

แผนพัฒนาท้องถิ่น (พ.ศ. 2566 – 2570) ทบพวน ฉ.1 (ครั้งที่1/2565)

แบบ ผ.02

องค์การบริหารส่วนตำบลเสอเพลอ

ยุทธศาสตร์จังหวัด ยุทธศาสตร์ที่ 1,2,5 กลยุทธ์ที่ 6,7,2 ยุทธศาสตร์การพัฒนาของ อปท.ในเขตจังหวัด ยุทธศาสตร์ที่ 2,5 แนวทางการพัฒนา ที่ 2,2
 ยุทธศาสตร์ที่ 1 ด้านโครงสร้างพื้นฐาน 1.4 กลยุทธ์ พัฒนาแหล่งน้ำเพื่อการอุปโภค-บริโภคและเกษตรกรรม
 1.2 แผนงาน การเกษตร รวม 6 โครงการ

ที่	โครงการ	วัตถุประสงค์	เป้าหมาย (ผลผลิตของ โครงการ)	งบประมาณ					ตัวชี้วัด (KPI)	ผลที่คาดว่าจะได้รับ	หน่วยงาน รับผิดชอบหลัก
				2566	2567	2568	2569	2570			
1	โครงการก่อสร้างฝายน้ำ ล้นชะลอกักเก็บน้ำที่นา นายบุญหนา คำมูล บ้านเสอเพลอ ม.2	เพื่อมีน้ำใช้ในการอุปโภค / การเกษตร	กว้าง 4 ม. ผนังข้างสูง 2 ม. สันฝายสูง 1 ม.	176,000	-	-	-	-	ร้อยละ 70 ของ ประชาชนที่ใช้ ประโยชน์พึงพอใจ	มีน้ำใช้ในการอุปโภค/ การเกษตร	กองช่าง อบต.เสอเพลอ
2	โครงการขุดลอกคลองรอบ หนองเสอเพลอ ม.2	เพื่อมีน้ำใช้ในการอุปโภค / การเกษตร	กว้าง 1 ม. ยาว 600 ม.	-	50,000	-	-	-	ร้อยละ 70 ของ ประชาชนที่ใช้ ประโยชน์พึงพอใจ	มีน้ำใช้ในการอุปโภค/ การเกษตร	กองช่าง อบต.เสอเพลอ
3	โครงการก่อสร้างฝายน้ำ ล้นลำเหมือง (แยกจากลำ ห้วยเตื่อ) ม. 4 บ้านโนน ชีเหล็ก	เพื่อมีน้ำใช้ในการอุปโภค / การเกษตร	กว้าง 6 ม. สันฝายสูง 1.5 ม. ยาว 1,600 ม.	400,000	-	-	-	-	ร้อยละ 70 ของ ประชาชนที่ใช้ ประโยชน์พึงพอใจ	มีน้ำใช้ในการอุปโภค/ การเกษตร	กองช่าง อบต.เสอเพลอ
4	โครงการก่อสร้างฝายน้ำ ล้นลำห้วยสามพาด บ้าน ทองอินทร์ ม. 5 ที่นาย สาคร โสภภาพ	เพื่อมีน้ำใช้ในการอุปโภค / การเกษตร	กว้าง 10 ม. ผนังข้างสูง 3 ม. สันฝายสูง 1.50 ม.	500,000	-	-	-	-	ร้อยละ 70 ของ ประชาชนที่ใช้ ประโยชน์พึงพอใจ	มีน้ำใช้ในการอุปโภค/ การเกษตร	กองช่าง อบต.เสอเพลอ

รายละเอียดโครงการพัฒนา

แผนพัฒนาท้องถิ่น (พ.ศ. 2566 – 2570) ทบพวน ฉ.1 (ครั้งที่1/2565)

แบบ ผ. 02

องค์การบริหารส่วนตำบลเสอเพลอ

ยุทธศาสตร์จังหวัด ยุทธศาสตร์ที่ 1,2,5 กลยุทธ์ที่ 6,7,2 ยุทธศาสตร์การพัฒนาของ อปท.ในเขตจังหวัด ยุทธศาสตร์ที่ 2,5 แนวทางการพัฒนา ที่ 2,2

ยุทธศาสตร์ที่ 1 ด้านโครงสร้างพื้นฐาน 1.4 กลยุทธ์ พัฒนาแหล่งน้ำเพื่อการอุปโภค-บริโภคและเกษตรกรรม

1.2 แผนงาน การเกษตร

ที่	โครงการ	วัตถุประสงค์	เป้าหมาย (ผลผลิตของ โครงการ)	งบประมาณ					ตัวชี้วัด (KPI)	ผลที่คาดว่าจะได้รับ	หน่วยงาน รับผิดชอบหลัก
				2566	2567	2568	2569	2570			
5	โครงการขุดลอกคลอง ห้วยสามพาด ม. 6	เพื่อมีน้ำใช้ในการอุปโภค / การเกษตร	กว้าง 8-10 ม. ยาว 400 ม.	500,000	-	-	-	-	ร้อยละ 70 ของ ประชาชนที่ใช้ ประโยชน์พึงพอใจ	มีน้ำใช้ในการอุปโภค/ การเกษตร	กองช่าง อบต.เสอเพลอ
6	โครงการซ่อมแซมฝาย น้ำล้น ม. 6	เพื่อมีน้ำใช้ในการอุปโภค / การเกษตร	ยาว 20 ม. เสริมปูนประมาณ 15 ซม.	-	300,000	-	-	-	ร้อยละ 70 ของ ประชาชนที่ใช้ ประโยชน์พึงพอใจ	มีน้ำใช้ในการอุปโภค/ การเกษตร	กองช่าง อบต.เสอเพลอ
รวม	6 โครงการ	-	-	1,576,000	350,000				-	-	-

รายละเอียดโครงการพัฒนา

แผนพัฒนาท้องถิ่น (พ.ศ. 2566 – 2570) ทบพวท.ฉ.1 (ครั้งที่1/2565)

แบบ ผ.02

องค์การบริหารส่วนตำบลเสอเพลอ

ยุทธศาสตร์จังหวัด ยุทธศาสตร์ที่ 3 กลยุทธ์ที่ 1,4,5 ยุทธศาสตร์การพัฒนาของ อปท.ในเขตจังหวัด ยุทธศาสตร์ที่ 3 แนวทางการพัฒนา ที่ 1,4

ยุทธศาสตร์ที่ 2 ด้านคุณภาพชีวิต สังคม และวัฒนธรรม 2.1 กลยุทธ์ส่งเสริมสนับสนุนด้านสังคมที่ดี และมีคุณภาพ

2.1 แผนงาน งบกลาง รวม 4 โครงการ , สังคมสงเคราะห์ รวม 19 โครงการ

ที่	โครงการ	วัตถุประสงค์	เป้าหมาย (ผลผลิตของโครงการ)	งบประมาณ					ตัวชี้วัด (KPI)	ผลที่คาดว่าจะได้รับ	หน่วยงาน รับผิดชอบหลัก
				2566	2567	2568	2569	2570			
1	โครงการจ่ายเบี้ยยังชีพผู้สูงอายุ	เพื่อจ่ายเป็นสวัสดิการแก่ผู้สูงอายุในเขตตำบลเสอเพลอทั้ง 19 หมู่บ้าน	ผู้สูงอายุในเขตตำบลเสอเพลอทั้ง 19 หมู่บ้าน	20,000,000	22,000,000	24,000,000	26,000,000	28,000,000	ร้อยละ ผู้สูงอายุในเขตตำบลเสอเพลอทั้ง 19 หมู่บ้าน มีคุณภาพชีวิตที่ดีขึ้น	ข้อมูลสถิติของจำนวนผู้สูงอายุที่มีในเขตตำบลเสอเพลอ	กองสวัสดิการสังคม (งบกลาง)
2	โครงการจ่ายเบี้ยผู้พิการ	เพื่อพัฒนาส่งเสริมศักยภาพผู้พิการ	ผู้พิการในเขตตำบลเสอเพลอทั้ง 19 หมู่บ้าน	5,500,000	6,000,000	7,000,000	7,500,000	8,000,000	ร้อยละของผู้พิการภายในตำบลเสอเพลอที่สามารถพัฒนาศักยภาพร่างกายและจิตใจที่ดีขึ้นสามารถช่วยเหลือตัวเองได้	ผู้ข้อมูลสถิติของจำนวนผู้พิการที่มีในเขตตำบลเสอเพลอ	กองสวัสดิการสังคม (งบกลาง)
3	โครงการจ่ายเบี้ยผู้ติดเชื้อเอดส์	เพื่อพัฒนาส่งเสริมผู้ติดเชื้อเอดส์ทางด้านร่างกายและจิตใจ	ผู้ติดเชื้อเอดส์ในเขตตำบลเสอเพลอทั้ง 19 หมู่บ้าน	200,000	200,000	200,000	200,000	200,000	ร้อยละของผู้ติดเชื้อเอดส์ภายในตำบลเสอเพลอที่สามารถพัฒนาศักยภาพร่างกายและจิตใจที่ดีขึ้นสามารถอยู่ร่วมกับสังคมได้อย่างมีความสุข	ข้อมูลสถิติของจำนวนผู้สูงอายุผู้ติดเชื้อเอดส์ในเขตตำบลเสอเพลอ	กองสวัสดิการสังคม (งบกลาง)

รายละเอียดโครงการพัฒนา

แบบ ผ. 02

แผนพัฒนาท้องถิ่น (พ.ศ. 2566 – 2570) ทบพวน ฉ.1 (ครั้งที่1/2565)

องค์การบริหารส่วนตำบลเสอเพลอ

ยุทธศาสตร์จังหวัด ยุทธศาสตร์ที่ 3 กลยุทธ์ที่ 1,4,5 ยุทธศาสตร์การพัฒนาของ อปท.ในเขตจังหวัด ยุทธศาสตร์ที่ 3 แนวทางการพัฒนา ที่ 1,4
 ยุทธศาสตร์ที่ 2 ด้านคุณภาพชีวิต สังคม และวัฒนธรรม 2.1 กลยุทธ์ส่งเสริมสนับสนุนด้านสังคมที่ดี และมีคุณภาพ
 2.1 แผนงาน งบกลาง (4) , สังคมสงเคราะห์ (19)

ที่	โครงการ	วัตถุประสงค์	เป้าหมาย (ผลผลิตของโครงการ)	งบประมาณ					ตัวชี้วัด (KPI)	ผลที่คาดว่าจะได้รับ	หน่วยงาน รับผิดชอบหลัก
				2566	2567	2568	2569	2570			
4	สมทบโครงการกลุ่ม สวัสดิการชุมชน (ออมวันละบาท)	เพื่อส่งเสริมสนับสนุนการส่วน ร่วมของประชาชนในการ พัฒนาชุมชน	ในพื้นที่ตำบล จำนวน 300 คน	150,000	150,000	150,000	150,000	150,000	สมาชิกกองทุนมี คุณภาพชีวิตที่ดีเกิด ความสามัคคีภายใน ชุมชน	ประชาชนมี คุณภาพชีวิตที่ดี ยิ่งขึ้น	กองสวัสดิการ สังคม (งบกลาง)
5	โครงการอบรมจัดทำ แผนชุมชน	เพื่อส่งเสริม สนับสนุน การ จัดทำแผนชุมชน	ดำเนินการจัดทำแผน ชุมชนทั้ง 19 หมู่บ้าน	30,000	30,000	30,000	30,000	30,000	ร้อยละของ ผู้เข้าร่วมโครงการ ได้รับความรู้เพิ่มขึ้น	นำข้อมูลมาจัดทำ แผนพัฒนา ท้องถิ่น	กองสวัสดิการ สังคม
6	โครงการอบรม ทบทวนลูกเสือ ชาวบ้าน	เพื่อส่งเสริมกลุ่มลูกเสือ ชาวบ้านตำบลเสอเพลอ	กลุ่มลูกเสือ ตำบลเสอเพลอ	200,000	200,000	200,000	200,000	200,000	ร้อยละของผู้เข้า อบรมเข้าร่วมมีประ สิทธิภาพเพิ่มขึ้น	กลุ่มลูกเสือ ตำบลเสอเพลอ	กองสวัสดิการ สังคม
7	โครงการพัฒนาระบบ การจัดเก็บข้อมูล ชุมชนเพื่อการ วางแผนพัฒนา ท้องถิ่น	เพื่อพัฒนาประสิทธิภาพของ ระบบการเก็บสถิติข้อมูลเพื่อ นำมาพัฒนาท้องถิ่น	จัดเก็บข้อมูลชุมชนทั้ง 19 หมู่บ้าน	30,000	30,000	30,000	-	-	ร้อยละของ ประชาชนได้มีส่วน ร่วมในการจัดทำ ข้อมูลเพื่อนำมา พัฒนาท้องถิ่น	ข้อมูลสถิติมีความ ถูกต้องแม่นยำ	กองสวัสดิการ สังคม

รายละเอียดโครงการพัฒนา
 แผนพัฒนาท้องถิ่น (พ.ศ. 2566 – 2570) ทบพทวน ฉ.1 (ครั้งที่1/2565)
 องค์การบริหารส่วนตำบลเสอเพลอ

ยุทธศาสตร์จังหวัดที่. ยุทธศาสตร์ที่ 3 กลยุทธ์ที่ 1,4,5 ยุทธศาสตร์การพัฒนาของ อปท.ในเขตจังหวัด ยุทธศาสตร์ที่ 3 แนวทางการพัฒนา ที่ 1,4
 1.ยุทธศาสตร์ที่ 2 ด้านคุณภาพชีวิต สังคมและวัฒนธรรม 2.1 กลยุทธ์ส่งเสริมสนับสนุนด้านสังคมที่ดี และมีคุณภาพ
 2.1 แผนงาน งบกลาง (4) , สังคมสงเคราะห์ (19)

ที่	โครงการ	วัตถุประสงค์	เป้าหมาย (ผลผลิตของโครงการ)	งบประมาณ					ตัวชี้วัด (KPI)	ผลที่คาดว่าจะได้รับ	หน่วยงานที่ รับผิดชอบหลัก
				2566	2567	2568	2569	2570			
8	โครงการปรับปรุงสภาพแวดล้อมบ้านผู้สูงอายุ ผู้พิการและผู้ด้อยโอกาสตำบลเสอเพลอ	เพื่อจ่ายเป็นค่าอบรมชี้แจงปรับปรุงสภาพแวดล้อมที่อยู่อาศัยให้กับผู้สูงอายุ ผู้พิการผู้ด้อยโอกาส	ก่อสร้างปรับปรุงสภาพแวดล้อมที่อยู่อาศัยของผู้ด้อยโอกาส จำนวน 3 หลัง	120,000	120,000	120,000	120,000	120,000	ร้อยละของผู้สูงอายุ ผู้ด้อยโอกาสในชุมชน มีที่อยู่อาศัยและสภาพแวดล้อมที่ดีขึ้น	ผู้ด้อยโอกาสที่มีที่อยู่อาศัยที่มั่นคงถาวร	กองสวัสดิการสังคม
9	โครงการส่งเสริมคุณภาพชีวิตผู้สูงอายุในตำบลเสอเพลอ	เพื่อพัฒนาศักยภาพผู้สูงอายุทางด้านร่างกายและจิตใจ	ผู้สูงอายุและผู้พิการจำนวน 100 คน	400,000	400,000	400,000	400,000	400,000	ร้อยละของผู้สูงอายุ คนพิการมีสุขภาพร่างกายที่ดีขึ้น มีศักยภาพในการดูแลตนเอง	ผู้สูงอายุ/คนพิการได้ทำกิจกรรมร่วมกันไม่ติดบ้านติดเตียง	กองสวัสดิการสังคม
10	โครงการส่งเสริมและพัฒนาศักยภาพคนพิการในชุมชน	เพื่อพัฒนาศักยภาพผู้สูงอายุและผู้พิการทางด้านร่างกายและจิตใจ	ผู้สูงอายุและผู้พิการจำนวน 100 คน	50,000	50,000	50,000	50,000	50,000	ร้อยละของผู้สูงอายุ คนพิการมีสุขภาพร่างกายที่ดีขึ้น มีศักยภาพในการดูแลตนเอง	ผู้สูงอายุ/คนพิการได้ทำกิจกรรมร่วมกันไม่ติดบ้านติดเตียง	กองสวัสดิการสังคม
11	โครงการเพิ่มศักยภาพสตรีตำบลเสอเพลอ	เพื่อพัฒนาศักยภาพกลุ่มสตรีด้านกฎหมายอาชีพ สุขภาพฯลฯ	กลุ่มสตรีจำนวน 100 คน	50,000	50,000	50,000	50,000	50,000	ร้อยละของกลุ่มสตรีมีความรู้ด้านอาชีพ กฎหมายด้านสุขภาพ	กลุ่มสตรีมีความรู้ด้านกฎหมายอาชีพ การดูแลคนในชุมชน	กองสวัสดิการสังคม

รายละเอียดโครงการพัฒนา
แผนพัฒนาท้องถิ่น (พ.ศ. 2566 – 2570) ทบพว.ฉ.1 (ครั้งที่1/2565)

แบบ ผ. 02

องค์การบริหารส่วนตำบลเสอเพลอ

ยุทธศาสตร์จังหวัดที่ 3 ยุทธศาสตร์ที่ 3 กลยุทธ์ที่ 1,4,5 ยุทธศาสตร์การพัฒนาของ อปท.ในเขตจังหวัด ยุทธศาสตร์ที่ 3 แนวทางการพัฒนา ที่ 1,4
1.ยุทธศาสตร์ที่ 2 ด้านคุณภาพชีวิต สังคมและวัฒนธรรม 2.1 กลยุทธ์ส่งเสริมสนับสนุนด้านสังคมที่ดี และมีคุณภาพ
2.1 แผนงาน งบกลาง (4) , สังคมสงเคราะห์ (19)

ที่	โครงการ	วัตถุประสงค์	เป้าหมาย (ผลผลิตของโครงการ)	งบประมาณ					ตัวชี้วัด (KPI)	ผลที่คาดว่าจะได้รับ	หน่วยงานที่รับผิดชอบหลัก
				2566	2567	2568	2569	2570			
12	โครงการอบรมส่งเสริมสนับสนุนกลุ่มอาชีพในชุมชน	เพื่อส่งเสริมและสนับสนุนให้ประชาชนมีอาชีพที่มั่นคงเพิ่มรายได้ในครัวเรือน	ประชาชนในเขตตำบลจำนวน 100 คน	100,000	100,000	100,000	100,000	100,000	กลุ่มอาชีพในตำบลเสอเพลอมีความรู้ในการประกอบอาชีพและมีรายได้เพิ่มขึ้น	ประชาชนมีอาชีพเสริมและมีรายได้เพิ่มขึ้นจากการประกอบอาชีพ	กองสวัสดิการสังคม
13	โครงการสมทบเงินกองทุนสวัสดิการชุมชนตำบลเสอเพลอ	เพื่อส่งเสริมและสนับสนุนการมีส่วนร่วมของชุมชนในการออม	ประชาชนในเขตพื้นที่ตำบลเสอเพลอที่เป็นสมาชิกกองทุน	200,000	200,000	200,000	200,000	200,000	สมาชิกกองทุนได้รับสวัสดิการเกิดแก่เจ็บตายอย่างทั่วถึง	ประชาชนในเขตตำบลเสอเพลอได้รับสวัสดิการอย่างทั่วถึง	กองสวัสดิการสังคม
14	โครงการจัดตั้งศูนย์ส่งเสริมและพัฒนาคุณภาพชีวิตผู้สูงอายุ คนพิการ และผู้ด้อยโอกาส ตำบลเสอเพลอ	เพื่อพัฒนาศักยภาพผู้สูงอายุและผู้พิการทางด้านร่างกายและจิตใจ	ผู้สูงอายุคนพิการและผู้ด้อยโอกาส ทั้ง 19 หมู่บ้าน	200,000	200,000	200,000	200,000	200,000	มีการบริหารศูนย์ผู้สูงอายุที่มีประสิทธิภาพเกิดประสิทธิผล	ศูนย์ผู้สูงอายุมีการบริหารจัดการที่ดี	กองสวัสดิการสังคม
15	โครงการจัดตั้งศูนย์บริการคนพิการประจำตำบลเสอเพลอ	เพื่อให้มีศูนย์บริการคนพิการประจำตำบล	บริหารจัดการศูนย์จำนวน 1 ศูนย์	30,000	30,000	30,000	30,000	30,000	มีศูนย์บริการผู้พิการในตำบล	คนพิการในตำบลเข้าถึงบริการของรัฐอย่างทั่วถึง	กองสวัสดิการสังคม

รายละเอียดโครงการพัฒนา
แผนพัฒนาท้องถิ่น (พ.ศ. 2566 – 2570) ทบพวน ฉ.1 (ครั้งที่1/2565)

องค์การบริหารส่วนตำบลเสอเพลอ

ยุทธศาสตร์จังหวัดที่. ยุทธศาสตร์ที่ 3 กลยุทธ์ที่ 1,4,5 ยุทธศาสตร์การพัฒนาของ อปท.ในเขตจังหวัด ยุทธศาสตร์ที่ 3 แนวทางการพัฒนา ที่ 1,4

1.ยุทธศาสตร์ที่ 2 ด้านคุณภาพชีวิต สังคมและวัฒนธรรม 2.1 กลยุทธ์ส่งเสริมสนับสนุนด้านสังคมที่ดี และมีคุณภาพ

2.1 แผนงาน งบกลาง (4) , สังคมสงเคราะห์ (19)

ที่	โครงการ	วัตถุประสงค์	เป้าหมาย (ผลผลิตของโครงการ)	งบประมาณ					ตัวชี้วัด (KPI)	ผลที่คาดว่าจะได้รับ	หน่วยงานที่รับผิดชอบหลัก
				2566	2567	2568	2569	2570			
16	โครงการพัฒนาคุณภาพชีวิตเด็ก 0-5 ปี	เพื่อให้เด็ก 0- 5 ปี มีพัฒนาการที่สมวัยและมีคุณภาพชีวิตที่ดี	เด็ก0- 5 ปี จำนวน 50 คน	30,000	30,000	30,000	30,000	30,000	ร้อยละเด็ก 0-5 ปี มีพัฒนาการที่สมวัยและมีคุณภาพชีวิตที่ดี	เด็ก 0-5 ปี มีพัฒนาการที่สมวัยและมีคุณภาพชีวิตที่ดี	กองสวัสดิการสังคม
17	โครงการอบรมและจัดตั้งกลุ่มนวดแผนไทยประจำตำบลเสอเพลอ	เพื่อส่งเสริมกลุ่มนวดแผนไทยตำบลเสอเพลอ	อายุ 18 ปี ขึ้นไป จำนวน 50 คน	250,000	250,000	50,000	50,000	50,000	ร้อยละของกลุ่มอาชีพในตำบลมีอาชีพเสริม	ประชาชนในเขตตำบลเสอเพลอมีอาชีพเสริม	กองสวัสดิการสังคม
18	โครงการส่งเสริมและพัฒนาคุณภาพชีวิตเด็กและเยาวชนในตำบลเสอเพลอ	เพื่อส่งเสริมและพัฒนาคุณภาพชีวิตเด็กและเยาวชนตำบลเสอเพลอ	จำนวน 100 คน	100,000	100,000	100,000	100,000	100,000	ร้อยละของเด็กและเยาวชนในตำบลเสอเพลอมีคุณภาพชีวิตที่ดี	เด็กและเยาวชนมีคุณภาพชีวิตที่ดีขึ้น	กองสวัสดิการสังคม
19	โครงการจัดตั้งศูนย์แสดงและจำหน่ายผลิตภัณฑ์ชุมชน	เพื่อให้มีศูนย์แสดงและจำหน่ายสินค้าชุมชน	จำนวน 1 ศูนย์	-	200,000	200,000	200,000	200,000	ร้อยละของชุมชนมีศูนย์แสดงและจำหน่ายสินค้า	มีศูนย์แสดงและจำหน่ายสินค้าจำนวน 1 ศูนย์	กองสวัสดิการสังคม
20	โครงการเยี่ยมบ้านผู้พิการและผู้สูงอายุที่มีภาวะพึ่งพิง	เพื่อเยี่ยมบ้านผู้ป่วยติดเตียงที่มีภาวะพึ่งพิง	ผู้สูงอายุ ผู้พิการในตำบลเสอเพลอ	20,000	20,000	20,000	20,000	20,000	ผู้สูงอายุและผู้พิการที่มีคุณภาพชีวิตที่ดีขึ้น	ผู้พิการและผู้สูงอายุที่มีภาวะพึ่งพิงมีคุณภาพชีวิตที่ดีขึ้น	กองสวัสดิการสังคม

รายละเอียดโครงการพัฒนา
แผนพัฒนาท้องถิ่น (พ.ศ. 2566 – 2570) ทบพทว.ฉ.1 (ครั้งที่1/2565)

แบบ ผ. 02

องค์การบริหารส่วนตำบลเสอเพลอ

ยุทธศาสตร์จังหวัดที่. ยุทธศาสตร์ที่ 3 กลยุทธ์ที่ 1,4,5 ยุทธศาสตร์การพัฒนาของ อปท.ในเขตจังหวัด ยุทธศาสตร์ที่ 3 แนวทางการพัฒนา ที่ 1,4
1.ยุทธศาสตร์ที่ 2 ด้านคุณภาพชีวิต สังคมและวัฒนธรรม 2.1 กลยุทธ์ส่งเสริมสนับสนุนด้านสังคมที่ดี และมีคุณภาพ
2.1 แผนงาน งบกลาง (4) , สังคมสงเคราะห์ (19)

ที่	โครงการ	วัตถุประสงค์	เป้าหมาย (ผลผลิตของโครงการ)	งบประมาณ					ตัวชี้วัด (KPI)	ผลที่คาดว่าจะได้รับ	หน่วยงานที่ รับผิดชอบหลัก
				2566	2567	2568	2569	2570			
21	โครงการอบรมและจัดทำแผนที่เดินดินบ้านผู้สูงอายุ คนพิการ ผู้ป่วยติดเตียง ผู้ด้อยโอกาสในชุมชน	เพื่อจัดทำแผนที่เดินดินบ้านผู้สูงอายุ คนพิการ ผู้ป่วยติดเตียง ผู้ด้อยโอกาสในชุมชน	ผู้สูงอายุ คนพิการ ผู้ด้อยโอกาส ผู้ป่วยติดเตียง	50,000	50,000	50,000	50,000	50,000	มีข้อมูลและแผนที่ที่อยู่อาศัยของผู้สูงอายุ ผู้ป่วยติดเตียง ผู้ด้อยโอกาสในชุมชน	มีแผนที่เดินดินเพื่อจัดทำข้อมูลในการพัฒนาคุณภาพชีวิตผู้สูงอายุ คนพิการ ผู้ป่วยติดเตียงในชุมชน	กองสวัสดิการสังคม
22	โครงการตำบลนำอยู่สำหรับเด็กและเยาวชน	เพื่อส่งเสริมและพัฒนาการเรียนรู้ของเด็กอย่างเป็นรูปธรรม	เด็กและเยาวชน จำนวน 100 คน	50,000	50,000	50,000	50,000	50,000	ร้อยละของเด็กและเยาวชนได้มีการเรียนรู้	เด็กและเยาวชนมีพัฒนาการที่ดีขึ้น	กองสวัสดิการสังคม
23	โครงการช่วยเหลือผู้ประสบปัญหาทางสังคมในพื้นที่ อบต.เสอเพลอ	เพื่อช่วยเหลือผู้ประสบปัญหาทางสังคม เช่น ด้อยโอกาส ยากจน	ผู้ประสบปัญหาทางสังคมในพื้นที่ อบต.เสอเพลอ	200,000	200,000	200,000	200,000	200,000	ร้อยละของปัญหา น้ำท่วมขังลดลง	แก้ไขปัญหา น้ำท่วม ขัง/ระบายน้ำได้ดี	กองสวัสดิการและสังคม
รวม	23 โครงการ	-	-	27,960,000	30,660,000	36,130,000	36,130,000	38,630,000	-	-	-

รายละเอียดโครงการพัฒนา

แบบ ผ. 02

แผนพัฒนาท้องถิ่น (พ.ศ. 2566 – 2570) ทบพทว.ฉ.1 (ครั้งที่1/2565)

องค์การบริหารส่วนตำบลเสอเพลอ

ยุทธศาสตร์จังหวัด ยุทธศาสตร์ที่ 3 กลยุทธ์ที่ 3 ยุทธศาสตร์การพัฒนาของ อปท.ในเขตจังหวัด ยุทธศาสตร์ที่ 3 แนวทางการพัฒนา 4

ยุทธศาสตร์ที่ 2 ด้านคุณภาพชีวิต สังคม และวัฒนธรรม 2.2 กลยุทธ์ส่งเสริมสนับสนุนด้านสาธารณสุขและการมีอนามัยที่ดี

2.2 แผนงาน การเกษตร รวม 1 โครงการ , สาธารณสุข รวม 14 โครงการ , งบกลาง รวม 1 โครงการ

ที่	โครงการ	วัตถุประสงค์	เป้าหมาย (ผลผลิตของโครงการ)	งบประมาณ					ตัวชี้วัด (KPI)	ผลที่คาดว่าจะ ได้รับ	หน่วยงาน รับผิดชอบหลัก
				2566	2567	2568	2569	2570			
1	โครงการสัตว์ปลอดโรค คนปลอดภัยจากโรคพิษสุนัขบ้า	เพื่อควบคุมโรคพิษ สุนัขบ้า	สุนัขและแมวได้รับการ ฉีดวัคซีนครบ ทุกตัว	100,000	100,000	100,000	100,000	100,000	สุนัขและแมวได้รับการ ฉีดวัคซีน	ไม่มีโรคพิษสุนัข บ้าในพื้นที่	กองส่งเสริม การเกษตร
2	โครงการค่าตอบแทน ค่าป่วย การสำหรับนักบริบาลท้องถิ่น	เพื่อตอบแทน อาสาสมัครบริบาล ท้องถิ่น	ผู้สูงอายุที่มีภาวะพึ่งพิง ติดเตียง	120,000	120,000	120,000	120,000	120,000	ร้อยละของ ประชาชนมีความรู้ ในการดูแลรักษา สุขภาพมากขึ้น	ผู้ป่วยได้รับการ ดูแลอย่างถูกวิธี	งานสาธารณสุข (กองสวัสดิการฯ)
3	ค่าจัดซื้อวัสดุอุปกรณ์สำหรับ ดูแลผู้ป่วยของอาสาบริบาล ท้องถิ่น	เพื่อจัดซื้อวัสดุและ อุปกรณ์	ผู้สูงอายุที่มีภาวะพึ่งพิง ติดเตียง	100,000	100,000	100,000	100,000	100,000	ร้อยละของ ประชาชนมีความรู้ ในการดูแลรักษา สุขภาพมากขึ้น	ผู้ป่วยได้รับการ ดูแลอย่างถูกวิธี	งานสาธารณสุข (กองสวัสดิการฯ)
4	โครงการค่ากำจัดขยะมูลฝอย	เพื่อความสะอาด ปลอดภัยจากโรคที่ เกิดจากขยะ	หมู่บ้านในเขตตำบลเสอ เพลอ มีความสะอาด ปราศจากขยะ	300,000	300,000	300,000	300,000	300,000	ร้อยละของ ปริมาณขยะใน ตำบลเสอเพลอ ลดลง	หมู่บ้านในเขต ตำบลเสอเพลอ มี ความสะอาด ปราศจากขยะ	งานสาธารณสุข
5	โครงการรณรงค์และแก้ไขโรค ระบาด	เพื่อป้องกันโรคระบาด ไข้เลือดออก	พื้นที่ตำบลเสอเพลอ	100,000	100,000	100,000	100,000	100,000	ร้อยละอัตราของ โรคระบาดในเขต พื้นที่ลดลง	ป้องกันโรค ระบาดในพื้นที่	งานสาธารณสุข

รายละเอียดโครงการพัฒนา

แผนพัฒนาท้องถิ่น (พ.ศ. 2566 – 2570) ทบพวน ฉ.1 (ครั้งที่1/2565)

แบบ ผ. 02

องค์การบริหารส่วนตำบลเสอเพลอ

ยุทธศาสตร์จังหวัด ยุทธศาสตร์ที่ 3 กลยุทธ์ที่ 3 ยุทธศาสตร์การพัฒนาของ อปท.ในเขตจังหวัด ยุทธศาสตร์ที่ 3 แนวทางการพัฒนา 4

ยุทธศาสตร์ที่ 2 ด้านคุณภาพชีวิต สังคม และวัฒนธรรม 2.2 กลยุทธ์ส่งเสริมสนับสนุนด้านสาธารณสุขและการมีอนามัยที่ดี

2.2 แผนงาน การเกษตร , สังคมสงเคราะห์ ,สาธารณสุข , งบกลาง

ที่	โครงการ	วัตถุประสงค์	เป้าหมาย (ผลผลิตของโครงการ)	งบประมาณ					ตัวชี้วัด (KPI)	ผลที่คาดว่าจะ ได้รับ	หน่วยงาน รับผิดชอบหลัก
				2566	2567	2568	2569	2570			
6	โครงการเสอเพลอเมืองสะอาด	-เพื่อกำจัดขยะในชุมชน และเพื่อสภาวะแวดล้อม ที่ดี	พื้นที่ตำบลเสอเพลอ	50,000	50,000	50,000	50,000	50,000	ร้อยละความพึงพอใจ ของประชาชนในการคัด แยกขยะ	ชุมชนมีสุขภาพ แวดล้อมที่ดีขึ้น	งานสาธารณสุข
7	โครงการอบรมให้ความรู้ ประชาชนในการดูแลสุขภาพ ให้มีความปลอดภัยที่ดีใน สภาวะปัจจุบัน	เพื่อประชาชนมีความรู้ ในการดูแลสุขภาพ	แกนนำประชาชนจำนวน 60 คน	15,000	15,000	15,000	15,000	15,000	ร้อยละของประชาชนมี ความรู้ในการดูแลรักษา สุขภาพมากขึ้น	ประชาชนได้รับ ความรู้และนำไป ปฏิบัติได้อย่างถูก วิธี	งานสาธารณสุข
8	โครงการอบรมให้ความรู้การใช้ น้ำอย่างประหยัด การจัดการ น้ำเสีย บำบัดน้ำเสียของ ครัวเรือน	เพื่อให้ประชาชนมี ความรู้ในการบริหาร จัดการทรัพยากรน้ำ	แกนนำหมู่บ้านจำนวน 60 ครัวเรือน	15,000	15,000	15,000	15,000	15,000	ร้อยละของครัวเรือนมี ความรู้ในการบำบัดน้ำ เสีย	สภาพแวดล้อมใน พื้นที่	งานสาธารณสุข
9	โครงการอบรมให้ความรู้ เกี่ยวกับการป้องกันเอดส์	เพื่อให้ประชาชนและ เยาวชนมีความรู้เรื่อง เอดส์	แกนนำประชาชนและ เยาวชน จำนวน 60 คน	15,000	15,000	15,000	15,000	15,000	ร้อยละของประชาชนมี ความรู้เพิ่มขึ้น	สภาพแวดล้อมใน พื้นที่	งานสาธารณสุข
10	โครงการอบรมให้ความรู้ใน การคัดแยกขยะ	เพื่อให้ประชาชนมี ความรู้ในการคัดแยก ขยะอย่างถูกต้อง	1 หมู่บ้านในตำบลเสอ เพลอ	20,000	20,000	20,000	20,000	20,000	ร้อยละความพึงพอใจ ของประชาชนในการคัด แยกขยะ	ชุมชนมีสุขภาพ แวดล้อมที่ดีขึ้น	งานสาธารณสุข

รายละเอียดโครงการพัฒนา

แบบ ผ. 02

แผนพัฒนาท้องถิ่น (พ.ศ. 2566 – 2570) ทบพวณ ฉ.1 (ครั้งที่1/2565)

องค์การบริหารส่วนตำบลเสอเพลอ

ยุทธศาสตร์จังหวัด ยุทธศาสตร์ที่ 3 กลยุทธ์ที่ 3 ยุทธศาสตร์การพัฒนาของ อปท.ในเขตจังหวัด ยุทธศาสตร์ที่ 3 แนวทางการพัฒนา 4
ยุทธศาสตร์ที่ 2 ด้านคุณภาพชีวิต สังคม และวัฒนธรรม 2.2 กลยุทธ์ส่งเสริมสนับสนุนด้านสาธารณสุขและการมีอนามัยที่ดี
2.2 แผนงาน การเกษตร , สังคมสงเคราะห์ , สาธารณสุข , งบกลาง

ที่	โครงการ	วัตถุประสงค์	เป้าหมาย (ผลผลิตของโครงการ)	งบประมาณ					ตัวชี้วัด (KPI)	ผลที่คาดว่าจะได้รับ	หน่วยงาน รับผิดชอบหลัก
				2566	2567	2568	2569	2570			
11	เงินสมทบกองทุนหลักประกันสุขภาพท้องถิ่น/พื้นที่ตำบลเสอเพลอ (สปสช)	เพื่อให้ประชาชนมีหลักประกันสุขภาพ	ประชาชนในตำบล	270,000	270,000	270,000	270,000	270,000	ร้อยละคุณภาพชีวิตของประชาชนดีขึ้น	สนับสนุนการดำเนินงานกิจกรรมหลักประกันสุขภาพ (สปสช.)	งานสาธารณสุข (งบกลาง)
12	โครงการควบคุมและป้องกันโรคติดเชื้อไวรัสโคโรนา 2019 (COVID-19)	เพื่อป้องกันโรคติดเชื้อไวรัสโคโรนา 2019	พื้นที่ตำบลเสอเพลอ	100,000	100,000	100,000	100,000	100,000	ร้อยละของประชาชนมีความรู้เพิ่มขึ้น	ประชาชนได้รับความรู้และนำไปปฏิบัติได้อย่างถูกวิธี	งานสาธารณสุข
13	โครงการจัดหาวัสดุในการควบคุมและป้องกันการแพร่เชื้อโรคไวรัสโคโรนา 2019	เพื่อป้องกันโรคติดเชื้อไวรัสโคโรนา 2019	พื้นที่ตำบลเสอเพลอ	50,000	50,000	50,000	50,000	50,000	ร้อยละของประชาชนมีความรู้เพิ่มขึ้น	ประชาชนได้รับความรู้และนำไปปฏิบัติได้อย่างถูกวิธี	งานสาธารณสุข
14	โครงการจัดซื้อยาวัคซีนเวชภัณฑ์และสารเคมีภัณฑ์	เพื่อจัดหาเวชภัณฑ์เคมีภัณฑ์ต่าง ๆ ให้เพียงพอต่อการปฏิบัติงาน	ประชาชนในตำบล	200,000	200,000	200,000	200,000	200,000	ร้อยละประสิทธิภาพในการดำเนินงานเพิ่มขึ้น	ประชาชนมีสุขภาพที่ดีขึ้น	งานสาธารณสุข
15	อุดหนุนโครงการพระราชดำริ (ด้านสาธารณสุข)	เพื่อส่งเสริมการดำเนินงานด้านสาธารณสุข	ทุกหมู่บ้านในตำบล	380,000	380,000	380,000	380,000	380,000	ร้อยละของประชาชนมีความรู้ในการดูแลรักษาสุขภาพมากขึ้น	ส่งเสริมการดำเนินงานด้านสาธารณสุขมูลฐาน	งานสาธารณสุข

รายละเอียดโครงการพัฒนา

แบบ ผ. 02

แผนพัฒนาท้องถิ่น (พ.ศ. 2566 – 2570) ทบพวณ ฉ.1 (ครั้งที่1/2565)

องค์การบริหารส่วนตำบลเสอเพลอ

ยุทธศาสตร์จังหวัด ยุทธศาสตร์ที่ 3 กลยุทธ์ที่ 3 ยุทธศาสตร์การพัฒนาของ อปท.ในเขตจังหวัด ยุทธศาสตร์ที่ 3 แนวทางการพัฒนา 4
 ยุทธศาสตร์ที่ 2 ด้านคุณภาพชีวิต สังคม และวัฒนธรรม 2.2 กลยุทธ์ส่งเสริมสนับสนุนด้านสาธารณสุขและการมีอนามัยที่ดี
 2.2 แผนงาน การเกษตร , สังคมสงเคราะห์ , สาธารณสุข , งบกลาง

ที่	โครงการ	วัตถุประสงค์	เป้าหมาย (ผลผลิตของ โครงการ)	งบประมาณ					ตัวชี้วัด (KPI)	ผลที่คาดว่าจะได้รับ	หน่วยงาน รับผิดชอบหลัก
				2566	2567	2568	2569	2570			
16	โครงการช่วยเหลือ ประชาชนด้านการ ป้องกันและควบคุม โรคติดต่อ	เพื่อป้องกันและแก้ไข ปัญหาด้านการ ป้องกันและควบคุม โรคติดต่อ	เขตพื้นที่ต .เสอเพลอ	200,000	200,000	200,000	200,000	200,000	ร้อยละของ ประชาชนมี ความรู้เพิ่มขึ้น ประกอบด้วย การช่วยเหลือ เมื่อมีโรคระบาด	ประชาชนได้รับ ความรู้และนำไป ปฏิบัติได้อย่างถูกวิธี	งานสาธารณสุข
รวม	16 โครงการ	-	-	2,035,000	2,035,000	2,035,000	2,035,000	2,035,000	-	-	-

รายละเอียดโครงการพัฒนา

แผนพัฒนาท้องถิ่น (พ.ศ. 2566 – 2570) ทบพทว.ฉ.1 (ครั้งที่1/2565)

องค์การบริหารส่วนตำบลเสอเพลอ

ยุทธศาสตร์จังหวัด ยุทธศาสตร์ที่ 3 กลยุทธ์ที่ 2,6 ยุทธศาสตร์การพัฒนารอง อปท.ในเขตจังหวัด ยุทธศาสตร์ที่ 3 แนวทางการพัฒนา 2,3,4

ยุทธศาสตร์ที่ 2 ด้านคุณภาพชีวิต สังคม และวัฒนธรรม 2.3 กลยุทธ์ส่งเสริมสนับสนุนด้านการจัดการศึกษา

2.3 แผนงาน การศึกษา รวม 16 โครงการ

ที่	โครงการ	วัตถุประสงค์	เป้าหมาย (ผลผลิตของโครงการ)	งบประมาณ					ตัวชี้วัด (KPI)	ผลที่คาดว่าจะได้รับ	หน่วยงาน รับผิดชอบหลัก
				2566	2567	2568	2569	2570			
1	ค่าอาหารเสริม(นม) ในโรงเรียนและศูนย์พัฒนาเด็กเล็ก	เพื่อการพัฒนาคุณภาพชีวิตและพัฒนาการของเด็ก	โรงเรียน 5 โรงเรียน 675 คน และศูนย์พัฒนาเด็กเล็ก 4 ศูนย์ 238 คน	1,749,500	1,764,500	1,779,500	1,784,500	1,799,500	ร้อยละความพึงพอใจเด็กได้รับอาหารเสริมนม	การพัฒนาทางร่างกายของเด็กมีการพัฒนาที่ดีขึ้น	กองการศึกษา
2	โครงการสนับสนุนค่าใช้จ่ายการบริหารสถานศึกษา (จัดหาอาหารกลางวันในศูนย์พัฒนาเด็กเล็ก)	เพื่อให้เด็กมีโภชนาการที่ดี	ศูนย์พัฒนาเด็กเล็ก 4 ศูนย์ จำนวน 238 คน	1,224,510	1,239,510	1,254,510	1,269,510	1,284,510	ร้อยละความพึงพอใจเด็กได้รับอาหารกลางวัน	ให้เด็กมีโภชนาการที่ได้ประโยชน์อาหาร 5 หมู่	กองการศึกษา
3	อุดหนุนอาหารกลางวันโรงเรียนบ้านโคกศรีสำราญวังหน้าผา	เพื่อให้เด็กมีโภชนาการที่ดี	นักเรียนระดับอนุบาล – ป.6 จำนวน 144 คน	604,800	616,800	628,800	640,800	652,800	ร้อยละความพึงพอใจเด็กได้รับอาหารกลางวัน	ให้เด็กมีโภชนาการที่ได้ประโยชน์อาหาร 5 หมู่	กองการศึกษา
4	อุดหนุนอาหารกลางวันโรงเรียนบ้านทองอินทร์สวนมอญ	เพื่อให้เด็กมีโภชนาการที่ดี	นักเรียนระดับอนุบาล – ป.6 จำนวน 131 คน	550,200	562,200	574,200	586,200	598,200	ร้อยละความพึงพอใจเด็กได้รับอาหารกลางวัน	ให้เด็กมีโภชนาการที่ได้ประโยชน์อาหาร 5 หมู่	กองการศึกษา

รายละเอียดโครงการพัฒนา

แผนพัฒนาท้องถิ่น (พ.ศ. 2566 – 2570) ทบพวน ฉ.1 (ครั้งที่1/2565)

องค์การบริหารส่วนตำบลเสอเพลอ

ยุทธศาสตร์จังหวัด ยุทธศาสตร์ที่ 3 กลยุทธ์ที่ 2.6 ยุทธศาสตร์การพัฒนาของ อปท.ในเขตจังหวัด ยุทธศาสตร์ที่ 3 แนวทางการพัฒนา 2,3,4
ยุทธศาสตร์ที่ 2 ด้านคุณภาพชีวิต สังคม และวัฒนธรรม 2.3 กลยุทธ์ส่งเสริมสนับสนุนด้านการจัดการศึกษา

2.3 แผนงาน การศึกษา

ที่	โครงการ	วัตถุประสงค์	เป้าหมาย (ผลผลิตของโครงการ)	งบประมาณ					ตัวชี้วัด (KPI)	ผลที่คาดว่าจะ จะได้รับ	หน่วยงาน รับผิดชอบหลัก
				2566	2567	2568	2569	2570			
5	อุดหนุนอาหารกลางวันโรงเรียนบ้านเหล่ากล้วยโนนสมพร	เพื่อให้เด็กมีโภชนาการที่ดี	นักเรียนระดับอนุบาล – ป.6 87 คน	365,400	377,400	389,400	401,400	413,400	ร้อยละความพึงพอใจเด็กได้รับอาหารกลางวัน	ให้เด็กมีโภชนาการที่ดีได้ประโยชน์อาหาร 5 หมู่	กองการศึกษา
6	อุดหนุนอาหารกลางวันโรงเรียนบ้านสงเปลือยดงสามสิบ	เพื่อให้เด็กมีโภชนาการที่ดี	นักเรียนระดับอนุบาล – ป.6 264 คน	1,108,800	1,120,800	1,132,800	1,144,800	1,156,800	ร้อยละความพึงพอใจเด็กได้รับอาหารกลางวัน	ให้เด็กมีโภชนาการที่ดีได้ประโยชน์อาหาร 5 หมู่	กองการศึกษา
7	อุดหนุนอาหารกลางวันโรงเรียนบ้านเสอเพลอโนนสวรรค์	เพื่อให้เด็กมีโภชนาการที่ดี	นักเรียนระดับอนุบาล – ป.6 57 คน	239,400	251,400	263,400	275,400	287,400	ร้อยละความพึงพอใจเด็กได้รับอาหารกลางวัน	ให้เด็กมีโภชนาการที่ดีได้ประโยชน์อาหาร 5 หมู่	กองการศึกษา
8	โครงการสนับสนุนค่าใช้จ่ายการบริหารสถานศึกษา	เพื่อจ่ายเป็นเงินค่าใช้จ่ายในการจัดการเรียนการสอน	ศูนย์พัฒนาเด็กเล็ก จำนวน 4 แห่ง จำนวน 238 คน	268,940	268,940	268,940	268,940	268,940	ร้อยละของจำนวนเด็กนักเรียนนมพัฒนาที่ดียิ่งขึ้น	เด็กมีพัฒนาการที่ดียิ่งขึ้น	กองการศึกษา (แผนงานก่อนวัยเรียน)

รายละเอียดโครงการพัฒนา

แบบ ผ.02

แผนพัฒนาท้องถิ่น (พ.ศ. 2566 – 2570) ทบพวน ฉ.1 (ครั้งที่1/2565)

องค์การบริหารส่วนตำบลเสอเพลอ

ยุทธศาสตร์จังหวัด ยุทธศาสตร์ที่ 3 กลยุทธ์ที่ 2,6 ยุทธศาสตร์การพัฒนาของ อปท.ในเขตจังหวัด ยุทธศาสตร์ที่ 3 แนวทางการพัฒนา 2,3,4

ยุทธศาสตร์ที่ 2 ด้านคุณภาพชีวิต สังคม และวัฒนธรรม 2.3 กลยุทธ์ส่งเสริมสนับสนุนด้านการจัดการศึกษา

2.3 แผนงาน การศึกษา

ที่	โครงการ	วัตถุประสงค์	เป้าหมาย (ผลผลิตของโครงการ)	งบประมาณ					ตัวชี้วัด (KPI)	ผลที่คาดว่าจะได้รับ	หน่วยงาน รับผิดชอบหลัก
				2566	2567	2568	2569	2570			
9	โครงการสนับสนุนค่าใช้จ่ายการบริหารสถานศึกษา (จัดการเรียนการสอน (รายหัว) ศูนย์พัฒนาเด็กเล็ก)	เพื่อให้เด็กมีสื่อการเรียนการสอนที่ดี และเพิ่มการพัฒนาการเด็ก	ศูนย์พัฒนาเด็ก จำนวน 4 ศูนย์ จำนวน 238 คน	404,600	404,600	404,600	404,600	404,600	ร้อยละของผู้ปกครองมีความพึงพอใจในการส่งเสริมพัฒนาเด็ก	เด็กได้มีการพัฒนาการที่ดีและนำไปใช้ในชีวิตประจำวันได้	กองการศึกษา (งานระดับก่อนวัยเรียน)
10	โครงการส่งเสริมศักยภาพการพัฒนาการสำหรับเด็กปฐมวัย	เพื่อให้เด็กได้เรียนรู้และเพิ่มพัฒนาการการเรียนรู้ที่ดียิ่งขึ้น	ศูนย์พัฒนาเด็กเล็ก จำนวน 4 ศูนย์	50,000	50,000	50,000	50,000	50,000	ร้อยละของจำนวนเด็กนักเรียนมีพัฒนาการที่ดียิ่งขึ้น	เด็กมีพัฒนาการที่ดียิ่งขึ้น	กองการศึกษา
11	โครงการส่งเสริมช่วยเหลือนักเรียนนักศึกษาให้มีรายได้ ช่วงปิดภาคเรียนฤดูร้อน	เพื่อแบ่งเบาภาระให้กับผู้ปกครองให้ห่างไกลยาเสพติด	นักเรียนนักศึกษาในเขตตำบล เสอเพลอ	45,000	45,000	45,000	45,000	45,000	ร้อยละของผู้ปกครองมีความยินดี	นักเรียนนักศึกษาได้ประสบการณ์ในการปฏิบัติงาน	กองการศึกษา
12	โครงการพัฒนาผู้ประกอบการวิชาชีพครูในสังกัดองค์การบริหารส่วนตำบลเสอเพลอ	เพื่อให้ครูมีการพัฒนาทักษะนำความที่ทันสมัยดำเนินการจัดการเรียนการสอนที่ดีขึ้น	ครูในศูนย์พัฒนาเด็กเล็ก สังกัดองค์การบริหารส่วนตำบลเสอเพลอ	70,000	70,000	70,000	70,000	70,000	ร้อยละของครูมีการพัฒนาทักษะที่ดีเพิ่มขึ้น	ครูจะได้ประสบการณ์และนำมาจัดการเรียนการสอนที่ดีขึ้น	กองการศึกษา (งานระดับก่อนวัยเรียน)

รายละเอียดโครงการพัฒนา

แบบ ผ. 02

แผนพัฒนาท้องถิ่น (พ.ศ. 2566 – 2570) ทบพวน ฉ.1 (ครั้งที่1/2565)

องค์การบริหารส่วนตำบลเสอเพลอ

ยุทธศาสตร์จังหวัด ยุทธศาสตร์ที่ 3 กลยุทธ์ที่ 2.6 ยุทธศาสตร์การพัฒนาของ อปท.ในเขตจังหวัด ยุทธศาสตร์ที่ 3 แนวทางการพัฒนา 2,3,4

ยุทธศาสตร์ที่ 2 ด้านคุณภาพชีวิต สังคม และวัฒนธรรม 2.3 กลยุทธ์ส่งเสริมสนับสนุนด้านการจัดการศึกษา

2.3 แผนงาน การศึกษา

ที่	โครงการ	วัตถุประสงค์	เป้าหมาย (ผลผลิตของ โครงการ)	งบประมาณ					ตัวชี้วัด (KPI)	ผลที่คาดว่าจะ ได้รับ	หน่วยงาน รับผิดชอบหลัก
				2566	2567	2568	2569	2570			
13	อุดหนุนโครงการส่งเสริมกิจกรรมโครงการโรงเรียนในพระราชดำริสมเด็จพระเทพฯ	เพื่อสนับสนุนกิจกรรมตามโครงการนำสู่การปฏิบัติ	อุดหนุนโรงเรียนพระราชดำรินในพื้นที่ตำบล 1 โรงเรียน	30,000	30,000	30,000	30,000	30,000	ร้อยละของประชาชนมีความพึงพอใจ	สนับสนุนกิจกรรมตามโครงการนำสู่การปฏิบัติ	กองการศึกษา
14	อุดหนุนโครงการจัดการศึกษาแบบมีส่วนร่วม โดยใช้ตำบลเป็นฐาน(เสอเพลอโมเดล)	เพื่อรองรับนโยบายของรัฐบาลด้านการศึกษา	โรงเรียนเขตพื้นที่ตำบลเสอเพลอ	50,000	50,000	50,000	50,000	50,000	ร้อยละของประชาชนและบุคลากรมีความพึงพอใจในการนำร่องด้านการศึกษา	รองรับนโยบายของรัฐบาลด้านการศึกษา	กองการศึกษา
15	อุดหนุนโครงการจัดกิจกรรมเข้าค่ายลูกเสือ – เนตรนารี	เพื่อเรียนรู้ในหน้าที่ที่รับผิดชอบตลอดทั้งความรักความสามัคคี	เขตพื้นที่ตำบลเสอเพลอ จำนวน 5 โรงเรียน	30,000	30,000	30,000	30,000	30,000	ร้อยละของประชาชนมีความพอใจในให้บุตรหลานได้มีความรับผิดชอบเพิ่มขึ้น	นักเรียนได้เรียนรู้ถึงความรักความสามัคคี	กองการศึกษา
16	อุดหนุนโครงการค่ายเยาวชนอบรมวินัยคุณธรรมจริยธรรม	เพื่ออบรมเด็กเยาวชนมีวินัยในตัวเอง	สถานศึกษาในเขตพื้นที่5โรงเรียนนักเรียน 150 คน	30,000	30,000	30,000	30,000	30,000	ร้อยละของประชาชนมีความพึงพอใจ	เด็กเยาวชนมีวินัยในตัวเอง	กองการศึกษา
รวม	16 โครงการ	-	-	6,821,150	6,911,150	7,001,150	7,081,150	7,171,150	-	-	-

รายละเอียดโครงการพัฒนา

ผ. แบบ 02

แผนพัฒนาท้องถิ่น (พ.ศ. 2566 – 2570) ทบพว.ฉ.1 (ครั้งที่1/2565)

องค์การบริหารส่วนตำบลเสอเพลอ

ยุทธศาสตร์จังหวัด ยุทธศาสตร์ที่ 3 กลยุทธ์ที่ 6 ยุทธศาสตร์การพัฒนาของ อปท.ในเขตจังหวัด ยุทธศาสตร์ที่ 3,7 แนวทางการพัฒนา 4,1
 ยุทธศาสตร์ที่ 2 ด้านคุณภาพชีวิต สังคม และวัฒนธรรม 2.4 กลยุทธ์ส่งเสริมสนับสนุนการอนุรักษ์ประเพณีและวัฒนธรรมท้องถิ่น
 2.4 แผนงาน การศาสนาวัฒนธรรมและนันทนาการ รวม 9 โครงการ

ที่	โครงการ	วัตถุประสงค์	เป้าหมาย (ผลผลิตของโครงการ)	งบประมาณ					ตัวชี้วัด (KPI)	ผลที่คาดว่าจะได้รับ	หน่วยงาน รับผิดชอบหลัก
				2566	2567	2568	2569	2570			
1	โครงการอนุรักษ์ วัฒนธรรมประเพณีลอย กระทงประจำปี	เพื่ออนุรักษ์วัฒนธรรม ประเพณีในท้องถิ่น	ประชาชน นักเรียน นักศึกษาทุกหมู่บ้านใน ตำบล 1,000 คน	100,000	100,000	100,000	100,000	100,000	ร้อยละของประชาชนมี ความเข้าใจในการอนุรักษ์ วัฒนธรรมเพิ่มขึ้น	อนุรักษ์วัฒนธรรม ประเพณีในท้องถิ่น	กองการศึกษา
2	โครงการลานบุญ ลาน ธรรม	ประชาชน ทุกเพศทุก วัยทุกหมู่บ้านในตำบล 350 คน	ประชาชน ทุกเพศทุกวัย ทุกหมู่บ้านในตำบล 350 คน	40,000	40,000	40,000	40,000	40,000	ร้อยละของประชาชนมีการ รักษาขนบธรรมเนียม ประเพณี	ประชาชนตลอดจน ทุกชนชั้นเสริมสร้าง ความเข้มแข็งให้ ครอบครัวและชุมชน	กองการศึกษา
3	อุดหนุนโครงการประเพณี สงกรานต์รดน้ำดำหัว ผู้สูงอายุ	เพื่ออนุรักษ์วัฒนธรรม ประเพณีในท้องถิ่น	ประชาชน นักเรียน นักศึกษาทุกหมู่บ้านใน ตำบล 350 คน	100,000	100,000	100,000	100,000	100,000	ร้อยละของประชาชนมี ความเข้าใจในการอนุรักษ์ วัฒนธรรมเพิ่มขึ้น	อนุรักษ์วัฒนธรรม ประเพณีในท้องถิ่น	กองการศึกษา
4	อุดหนุนโครงการบรรพชา สามเณรภาคฤดูร้อน	เพื่ออนุรักษ์วัฒนธรรม ประเพณีในท้องถิ่น	เยาวชนในเขตตำบล จำนวน 30 คน	30,000	30,000	30,000	30,000	30,000	ร้อยละของความพึงพอใจ เยาวชนที่เข้าร่วมโครงการ	อนุรักษ์วัฒนธรรม ประเพณีในท้องถิ่น	กองการศึกษา
5	อุดหนุนโครงการประเพณี แห่เทียนพรรษา	เพื่ออนุรักษ์วัฒนธรรม ประเพณีในท้องถิ่น	ประชาชน นักเรียน นักศึกษาทุกหมู่บ้านใน ตำบล 800 คน	95,000	95,000	95,000	95,000	95,000	ร้อยละของประชาชนมี ความเข้าใจในการอนุรักษ์ วัฒนธรรมเพิ่มขึ้น	อนุรักษ์วัฒนธรรม ประเพณีในท้องถิ่น	กองการศึกษา

แผนพัฒนาท้องถิ่น (พ.ศ. 2566 – 2570) ทบพวท.ฉ.1 (ครั้งที่1/2565)

องค์การบริหารส่วนตำบลเสอเพลอ

ยุทธศาสตร์จังหวัด ยุทธศาสตร์ที่ 3 กลยุทธ์ที่ 6 ยุทธศาสตร์การพัฒนาของ อปท.ในเขตจังหวัด ยุทธศาสตร์ที่ 3,7 แนวทางการพัฒนา 4,1

ยุทธศาสตร์ที่ 2 ด้านคุณภาพชีวิต สังคม และวัฒนธรรม 2.4 กลยุทธ์ส่งเสริมสนับสนุนการอนุรักษ์ประเพณีและวัฒนธรรมท้องถิ่น

2.4 แผนงาน การศาสนาวัฒนธรรมและนันทนาการ

ที่	โครงการ	วัตถุประสงค์	เป้าหมาย (ผลผลิตของโครงการ)	งบประมาณ					ตัวชี้วัด (KPI)	ผลที่คาดว่าจะได้รับ	หน่วยงาน รับผิดชอบหลัก
				2566	2567	2568	2569	2570			
6	อุดหนุนโครงการส่งเสริมสนับสนุนประเพณีบุญบั้งไฟ	เพื่ออนุรักษ์วัฒนธรรมประเพณีในท้องถิ่น	คณะกรรมการโครงการส่งเสริมสนับสนุนหมู่บ้านสงเป็ลื้อย	60,000	60,000	60,000	60,000	60,000	ร้อยละของประชาชนมีความเข้าใจในการอนุรักษ์วัฒนธรรมเพิ่มขึ้น	อนุรักษ์วัฒนธรรมประเพณีในท้องถิ่น	กองการศึกษา
7	อุดหนุนโครงการอนุรักษ์วัฒนธรรมประเพณีสวดมนต์ทำนองสภารัญญะ	เพื่ออนุรักษ์วัฒนธรรมสืบทอดประเพณีในท้องถิ่น	ประชาชน นักเรียน นักศึกษาทุกหมู่บ้านในตำบล 350 คน	50,000	50,000	50,000	50,000	50,000	ร้อยละของประชาชนมีความพึงพอใจที่ได้อนุรักษ์วัฒนธรรมประเพณีในท้องถิ่น	ชุมชนมีการสืบทอดประเพณี	กองการศึกษา
8	อุดหนุนโครงการจัดงานรัฐพิธีในวันสำคัญของชาติไทย	เพื่ออนุรักษ์วัฒนธรรมประเพณีในท้องถิ่น	อำเภอกุมภวาปี หัวหน้าส่วนราชการ/รัฐวิสาหกิจ/ข้าราชการ/พนักงาน/ลูกจ้างคณะผู้บริหารส่วนท้องถิ่น	10,000	10,000	10,000	10,000	10,000	ร้อยละของประชาชนที่เข้าร่วมกิจกรรมเพิ่มขึ้น	ชุมชนมีการสืบทอดประเพณีท้องถิ่น	กองการศึกษา อำเภอ กุมภวาปี
9	อุดหนุนโครงการขบวนแห่ในงานประเพณีประจำปีทุ่งศรีเมืองอุดรธานี	เพื่ออนุรักษ์รักษามีสืบสานวัฒนธรรมประเพณี	อำเภอกุมภวาปี	10,000	10,000	10,000	10,000	10,000	ร้อยละของประชาชนที่มีความพึงพอใจที่ได้มีส่วนร่วมในกิจกรรม	อนุรักษ์วัฒนธรรม	กองการศึกษา อำเภอ กุมภวาปี
รวม	9 โครงการ	-	-	495,000	495,000	495,000	495,000	495,000	-	-	-

รายละเอียดโครงการพัฒนา

ผ. แบบ 02

แผนพัฒนาท้องถิ่น (พ.ศ. 2566 – 2570) ทบพวณ ฉ.1 (ครั้งที่1/2565)

องค์การบริหารส่วนตำบลเสอเพลอ

ยุทธศาสตร์จังหวัด ยุทธศาสตร์ที่ 4 กลยุทธ์ที่ 1,2,5 ยุทธศาสตร์การพัฒนาของ อปท.ในเขตจังหวัด ยุทธศาสตร์ที่ 3 แนวทางการพัฒนา 3,4

ยุทธศาสตร์ที่ 2 ด้านคุณภาพชีวิต สังคม และวัฒนธรรม 2.5 กลยุทธ์ส่งเสริมสนับสนุนการศึกษาและนันทนาการ

2.5 แผนงาน การศาสนาวัฒนธรรมและนันทนาการ รวม 3 โครงการ

ที่	โครงการ	วัตถุประสงค์	เป้าหมาย (ผลผลิตของโครงการ)	งบประมาณ					ตัวชี้วัด (KPI)	ผลที่คาดว่าจะได้รับ	หน่วยงาน รับผิดชอบหลัก
				2566	2567	2568	2569	2570			
1	อุดหนุนโครงการแข่งขันกีฬาในกลุ่มโรงเรียนเสอเพลอ	เพื่อส่งเสริมสุขภาพและความรักความสามัคคีนักเรียน	กลุ่มโรงเรียนในพื้นที่ตำบลเสอเพลอ จำนวน 5 โรงเรียน	50,000	50,000	50,000	50,000	50,000	ร้อยละของนักเรียนมีสุขภาพร่างกายที่แข็งแรงเพิ่มขึ้น	เด็กนักเรียนมีพละนามัยที่ดี	กองการศึกษา
2	โครงการแข่งขันกีฬาประชาชนเยาวชนด้านยาเสพติด	เพื่อส่งเสริมสุขภาพประชาชน เยาวชนในชุมชน ให้มีสุขภาพแข็งแรง	ประชาชน เยาวชนในตำบลเสอเพลอ จำนวน 300 คน	150,000	150,000	150,000	150,000	150,000	ร้อยละของประชาชนเยาวชนมีความพึงพอใจในการออกกำลังกาย	ประชาชนเยาวชนมีสุขภาพพละนามัยแข็งแรง	กองการศึกษา
3	โครงการจัดหาอุปกรณ์กีฬาเพื่อใช้ในการออกกำลังกาย	เพื่อให้ประชาชนในเขตพื้นที่ตำบลได้ใช้ออกกำลังกาย	ประชาชน นักเรียน นักศึกษาทุกหมู่บ้านในตำบล 800 คน	100,000	100,000	100,000	100,000	100,000	ร้อยละของประชาชนมีการออกกำลังกายเสริมสร้างร่างกายที่แข็งแรง	ประชาชน มีสุขภาพแข็งแรง	กองการศึกษา
รวม	3 โครงการ	-	-	300,000	300,000	300,000	300,000	300,000	-	-	-

แผนพัฒนาท้องถิ่น (พ.ศ. 2566 – 2570) ทบพว.ฉ.1 (ครั้งที่1/2565)

องค์การบริหารส่วนตำบลเสอเพลอ

ยุทธศาสตร์จังหวัด ยุทธศาสตร์ที่ 6 กลยุทธ์ที่ 2,3,4 ยุทธศาสตร์การพัฒนาของ อปท.ในเขตจังหวัด ยุทธศาสตร์ที่ 6 แนวทางการพัฒนา ที่ 2,3,4
 ยุทธศาสตร์ที่ 2 ด้านคุณภาพชีวิต สังคม และวัฒนธรรม 2.6 กลยุทธ์ส่งเสริมสนับสนุนชุมชนเข้มแข็งปลอดภัยเสถียร และความปลอดภัยในชีวิตและทรัพย์สิน
 2.6 แผนงาน การรักษาความสงบภายใน รวม 16 โครงการ

ที่	โครงการ	วัตถุประสงค์	เป้าหมาย (ผลผลิตของโครงการ)	งบประมาณ					ตัวชี้วัด (KPI)	ผลที่คาดว่าจะได้รับ	หน่วยงาน รับผิดชอบหลัก
				2566	2567	2568	2569	2570			
1	โครงการช่วยเหลือประชาชนตาม อำนาจหน้าที่ อบต.เสอเพลอ	เพื่อป้องกันและแก้ไขปัญหาด้าน สาธารณสุข(ก่อนเกิดเหตุ/ขณะ เกิดเหตุ/หลังเกิดเหตุ)	ประชาชนผู้ประสบภัยในเขต พื้นที่ต.เสอเพลอ	200,000	200,000	200,000	200,000	200,000	ร้อยละของ ประชาชนที่ได้รับ ความช่วยเหลือ เพิ่มขึ้น	ประชาชน กลุ่มเป้าหมายได้รับ ความช่วยเหลือ	งานป้องกัน/ สำนักปลัด
2	โครงการรณรงค์ป้องกันปัญหา ยาเสพติด	เพื่อป้องกันและแก้ไขปัญหายา เสพติดในชุมชน	เด็ก/เยาวชน/กลุ่มเสี่ยง/ ประชาชนในตำบล	50,000	50,000	50,000	50,000	50,000	ร้อยละของยาเสพติด ในชุมชนลดลง	ชุมชนปลอดภัย ดี	งานป้องกัน (สำนักปลัด)
3	โครงการหมู่บ้านปลอดภัยยาเสพติด	เพื่อชุมชนปลอดภัยยาเสพติดเพื่อ จัดตั้งเสอเพลอในชุมชน	หมู่บ้านในเขตตำบลเสอเพลอ จัดตั้งเยาวชนแกนนำด้านยา เสพติด หมู่ละ 5	200,000	200,000	200,000	200,000	200,000	ร้อยละของ ประชาชนมีความ ตื่นตัวในการ ป้องกันยาเสพติด	ชุมชนปลอดภัย เสอเพลอ	งานป้องกัน (สำนักปลัด)
4	โครงการจัดเวรยามเฝ้าระวังยา เสพติด	เพื่อฝึกอบรมสมาชิกผู้ ประสานงานพลังแผ่นดินเอาชนะ ยาเสพติด	ตำรวจบ้าน/อาสาสมัคร เยาวชน/อปพร.	60,000	60,000	60,000	60,000	60,000	ร้อยละของยาเสพติด ในชุมชนลดลง	ชุมชนปลอดภัย เสอเพลอ	งานป้องกัน (สำนักปลัด)
5	โครงการส่งเสริมการมีสายตรวจ ตำบล/สายตรวจเยาวชน/อปพร./ ตำรวจบ้าน/ผู้นำชุมชน	เพื่อส่งเสริมโครงการ ฯ ดังกล่าว	ประชาชนในตำบลเสอเพลอ	200,000	200,000	200,000	200,000	200,000	ร้อยละของยาเสพติด ในชุมชนลดลง	มีการสานต่อโครงการ อย่างต่อเนื่อง	งานป้องกัน (สำนักปลัด)
6	โครงการส่งเสริมการปฏิบัติการตาม กฎหมายในการจัดระเบียบสังคมและ กฎหมายอื่นๆ	เพื่อประชาชนเคารพกฎระเบียบ วินัยของบ้านเมือง	ประชาชนในตำบลเสอเพลอ	100,000	100,000	100,000	100,000	100,000	ร้อยละของปัญหา สังคมในชุมชน ลดลง	ประชาชนเคารพ กฎระเบียบวินัยของ บ้านเมืองอย่างจริงจัง	งานป้องกัน (สำนักปลัด)

รายละเอียดโครงการพัฒนา

แผนพัฒนาท้องถิ่น (พ.ศ. 2566 – 2570) ทบพวน ฉ.1 (ครั้งที่1/2565)

แบบ ผ. 02

องค์การบริหารส่วนตำบลเสอเพลอ

ยุทธศาสตร์จังหวัด ยุทธศาสตร์ที่ 6 กลยุทธ์ที่ 2,3,4 ยุทธศาสตร์การพัฒนาของ อปท.ในเขตจังหวัด ยุทธศาสตร์ที่ 6 แนวทางการพัฒนา ที่ 2,3,4

ยุทธศาสตร์ที่ 2 ด้านคุณภาพชีวิต สังคม และวัฒนธรรม 2.6 กลยุทธ์ส่งเสริมสนับสนุนชุมชนเข้มแข็งปลอดภัยในชีวิตและทรัพย์สิน

2.6 แผนงาน การรักษาความสงบภายใน

ที่	โครงการ	วัตถุประสงค์	เป้าหมาย (ผลผลิตของโครงการ)	งบประมาณ					ตัวชี้วัด (KPI)	ผลที่คาดว่าจะได้รับ	หน่วยงาน รับผิดชอบหลัก
				2566	2567	2568	2569	2570			
7	โครงการเฝ้าระวังภัยเพื่อป้องกันและอุบัติเหตุทางถนนช่วงเทศกาลปีใหม่สงกรานต์	เพื่อป้องกันอุบัติเหตุทางถนน	ผู้นำท้องที่ และประชาชน จำนวน 19 หมู่	200,000	200,000	200,000	200,000	200,000	ร้อยละอุบัติเหตุในพื้นที่ลดลง	ประชาชนมีความปลอดภัยในการใช้รถใช้ถนน	งานป้องกัน (สำนักปลัด)
8	โครงการช่วยเหลือประชาชนผู้ประสบภาวะเดือดร้อน/ภัยพิบัติ/ผู้ประสบอุบัติเหตุฯลฯ	เพื่อช่วยเหลือผู้ประสบภาวะเดือดร้อน/ภัยพิบัติ/ผู้ประสบอุบัติเหตุฯลฯ	ประชาชนในเขตตำบลเสอเพลอ	500,000	500,000	500,000	500,000	500,000	ร้อยละของผู้ประสบภัยมีคุณภาพชีวิตที่ดีขึ้น	ผู้ประสบภัยได้รับการช่วยเหลือ	งานป้องกัน (สำนักปลัด)
9	โครงการส่งเสริมสนับสนุน หน่วยกู้ชีพ-กู้ภัย	เพื่อพิจารณาหน่วยกู้ชีพ - กู้ภัยตำบล	หน่วยกู้ชีพ - กู้ภัยตำบล	345,600	345,600	345,600	345,600	345,600	ร้อยละของการดำเนินงานดียิ่งขึ้น	การบริหารจัดการหน่วยกู้ชีพมีประสิทธิภาพยิ่งขึ้น	งานป้องกัน (สำนักปลัด)
10	โครงการกิจกรรมต่างๆ/ฝึกอบรม ทบพวนสมาชิก อปพร.	เพื่อฝึกอบรมทบพวนสมาชิก อปพร.	ศูนย์ อปพร.ตำบล/อำเภอ	150,000	150,000	150,000	150,000	150,000	ร้อยละของการปฏิบัติงานของ อปพร.มีประสิทธิภาพดีขึ้น	อปพร.มีความรู้ความเข้าใจในการปฏิบัติหน้าที่	งานป้องกัน (สำนักปลัด)
11	โครงการฝึกอบรมชุดปฏิบัติการจิตอาสาภัยพิบัติประจำองค์กรปกครองส่วนท้องถิ่น	เพื่อให้การช่วยเหลือประชาชนที่ได้รับความเดือดร้อนในด้านต่างๆ	จิตอาสาภัยพิบัติ (จำนวนคน)	200,000	200,000	200,000	200,000	200,000	อบรมจำนวน 2 คืน 3 วัน	จิตอาสาภัยพิบัติได้รับความรู้ในการอบรมสามารถช่วยเหลืองานป้องกันในกรณีประสบสาธารณภัยได้	งานป้องกัน (สำนักปลัด)
12	อุดหนุนศูนย์ปฏิบัติการการร่วมในการให้ความช่วยเหลือประชาชนของ อปท. ระดับ อำเภอ กุมภวาปี	เพื่อให้การช่วยเหลือประชาชนที่ได้รับความเดือดร้อนในด้านต่างๆ	อุดหนุนศูนย์ให้ความช่วยเหลือประชาชน อปท. ระดับ อำเภอ กุมภวาปี จังหวัดอุดรธานี	30,000	30,000	-	-	-	ร้อยละของของประชาชนที่ประสบความเดือดร้อนในด้านต่างๆ	ประชาชนที่ประสบความเดือดร้อนในด้านต่างๆได้รับการช่วยเหลือ	งานป้องกัน (สำนักปลัด)

รายละเอียดโครงการพัฒนา

แบบ ผ. 02

แผนพัฒนาท้องถิ่น (พ.ศ. 2566 – 2570) ทบพว.น.1 (ครั้งที่1/2565)

องค์การบริหารส่วนตำบลเสอเพลอ

ยุทธศาสตร์จังหวัด ยุทธศาสตร์ที่ 6 กลยุทธ์ที่ 2,3,4 ยุทธศาสตร์การพัฒนาของ อปท.ในเขตจังหวัด ยุทธศาสตร์ที่ 6 แนวทางการพัฒนา ที่ 2,3,4
 ยุทธศาสตร์ที่ 2 ด้านคุณภาพชีวิต สังคม และวัฒนธรรม 2.6 กลยุทธ์ส่งเสริมสนับสนุนชุมชนเข้มแข็งปลอดภัยเสถียร และความปลอดภัยในชีวิตและทรัพย์สิน
 2.6 แผนงาน การรักษาความสงบภายใน

ที่	โครงการ	วัตถุประสงค์	เป้าหมาย (ผลผลิตของโครงการ)	งบประมาณ					ตัวชี้วัด (KPI)	ผลที่คาดว่าจะได้รับ	หน่วยงาน รับผิดชอบหลัก
				2566	2567	2568	2569	2570			
13	โครงการฝึกอบรมทบทวนอาสาสมัครป้องกันภัยฝ่ายพลเรือน (อปพร.)	เพื่อฝึกอบรมทบทวนสมาชิก อปพร.	ศูนย์ อปพร.ตำบล/อำเภอ	150,000	150,000	-	-	-	ร้อยละของการปฏิบัติงานของ อปพร. มีประสิทธิภาพ ดีขึ้น	อปพร.มีความรู้ความเข้าใจในการปฏิบัติหน้าที่	งานป้องกัน (สำนักปลัด)
14	โครงการฝึกอบรมทบทวนอาสาสมัครป้องกันภัยฝ่ายพลเรือน (อปพร.) (หลักสูตรจัดตั้ง)	-เพื่อฝึกอบรมสมาชิก อปพร.(ใหม่) -เพิ่มจำนวนสมาชิก อปพร.	ศูนย์ อปพร.ตำบล/อำเภอ	150,000	150,000	-	-	-	ร้อยละของการปฏิบัติงานของ อปพร. มีประสิทธิภาพ ดีขึ้น	อปพร.มีความรู้ความเข้าใจในการปฏิบัติหน้าที่/มีสมาชิก อปพร.เพิ่มขึ้น	งานป้องกัน (สำนักปลัด)
15	อุดหนุนอำเภอตามโครงการป้องกันและแก้ไขปัญหายาเสพติดลดปัญหาอาชญากรรมและจัดระเบียบสังคมในเขตพื้นที่ อ.กุมภวาปี ประจำปี งบประมาณ พ.ศ. 2566	เพื่อป้องกันและแก้ไขปัญหายาเสพติดลดปัญหาอาชญากรรมและจัดระเบียบสังคมในเขตพื้นที่ อ.กุมภวาปี	อุดหนุนอำเภอกุมภวาปี	20,000	-	-	-	-	ร้อยละของยาเสพติดในชุมชนลดลง	ชุมชนปลอดภัยเสถียร	งานป้องกัน (สำนักปลัด)
16	โครงการจัดตั้งศูนย์ฟื้นฟูสภาพทางสังคม ช่วยเหลือผู้ติดยาเสพติดหรือผู้ผ่านการบำบัด	เพื่อพัฒนาส่งเสริมศักยภาพผู้ติดยาเสพติดและได้รับการบำบัดทางด้านร่างกายและจิตใจ	ผู้ติดยาและผู้ผ่านการบำบัด ทั้ง 19 หมู่บ้าน	30,000	30,000	30,000	30,000	30,000	ร้อยละของผู้ประสบภัยมีคุณภาพชีวิตที่ดีขึ้น	ผู้ประสบภัยได้รับการช่วยเหลือ	งานป้องกัน (สำนักปลัด)
รวม	16 โครงการ	-	-	2,585,600	2,235,600	2,235,600	2,235,600	2,235,600	-	-	-

รายละเอียดโครงการพัฒนา
แผนพัฒนาท้องถิ่น (พ.ศ. 2566 – 2570) ทบพวน ฉ.1 (ครั้งที่1/2565)

แบบ ผ. 02

องค์การบริหารส่วนตำบลเสอเพลอ

ยุทธศาสตร์จังหวัด ยุทธศาสตร์ที่ 2 กลยุทธ์ที่ 1,3,4,7 ยุทธศาสตร์การพัฒนาของ อปท.ในเขตจังหวัด ยุทธศาสตร์ที่ 2 แนวทางการพัฒนา ที่ 1,2, 4, ยุทธศาสตร์ที่ 3 ด้านส่งเสริมเศรษฐกิจ การลงทุน พาณิชยกรรม และการท่องเที่ยว 3.1 กลยุทธ์ ส่งเสริมสนับสนุนหลักปรัชญาเศรษฐกิจพอเพียง และ การมีอาชีพของประชาชน
3.1 แผนงาน การเกษตร รวม 18 โครงการ

ที่	โครงการ	วัตถุประสงค์	เป้าหมาย (ผลผลิตของโครงการ)	งบประมาณ					ตัวชี้วัด (KPI)	ผลที่คาดว่าจะได้รับ	หน่วยงานรับผิดชอบหลัก
				2566	2567	2568	2569	2570			
1	โครงการส่งเสริมอาชีพเกษตรกร	เพื่อเผยแพร่องค์ความรู้สู่เกษตรกร	อบรมเชิงปฏิบัติการจำนวน 100 คน	100,000	100,000	100,000	100,000	100,000	จำนวนองค์ความรู้ที่ถ่ายทอดสู่เกษตรกร	เกษตรกรมีการนำองค์ความรู้ไปใช้ในการประกอบอาชีพ	กองส่งเสริมการเกษตร
2	โครงการส่งเสริมการปลูกพืชพันธุ์ดี	เพื่อการกระจายพันธุ์	อบรมเชิงปฏิบัติการจำนวน 100 คน	100,000	100,000	100,000	100,000	100,000	จำนวนพืชพันธุ์ที่กระจายสู่เกษตรกร	เกษตรกรมีพืชพันธุ์ดีใช้เพาะปลูก	กองส่งเสริมการเกษตร
3	โครงการส่งเสริมเกษตรกรอินทรีย์	เพื่อสร้างการตระหนักรู้ในรูปแบบการผลิตสินค้ามูลค่าสูง	อบรมเชิงปฏิบัติการจำนวน 50 คน	30,000	30,000	30,000	30,000	30,000	ร้อยละของผู้เข้าอบรมเข้าใจในรูปแบบการผลิตสินค้ามูลค่าสูง	มีการนำนวัตกรรมไปใช้ในการผลิต	กองส่งเสริมการเกษตร
4	โครงการส่งเสริมและพัฒนาศักยภาพการผลิตปศุสัตว์	เพื่อยกระดับการผลิตสินค้าปศุสัตว์	อบรมเชิงปฏิบัติการจำนวน 50 คน	30,000	30,000	30,000	30,000	30,000	จำนวนองค์ความรู้ที่ถ่ายทอดสู่เกษตรกร	เกษตรกรมีการนำองค์ความรู้ไปใช้ในการประกอบอาชีพ	กองส่งเสริมการเกษตร

รายละเอียดโครงการพัฒนา
แผนพัฒนาท้องถิ่น (พ.ศ. 2566 – 2570) ทบพวน ฉ.1 (ครั้งที่1/2565)

องค์การบริหารส่วนตำบลเสอเพลอ

ยุทธศาสตร์จังหวัด ยุทธศาสตร์ที่ 2 กลยุทธ์ที่ 1,2,4 ยุทธศาสตร์การพัฒนาของ อปท.ในเขตจังหวัด ยุทธศาสตร์ที่ 2 แนวทางการพัฒนา ที่ 1,2, 4, ยุทธศาสตร์ที่ 3 ด้านส่งเสริมเศรษฐกิจ การลงทุน พาณิชยกรรม และการท่องเที่ยว 3.1 กลยุทธ์ ส่งเสริมสนับสนุนหลักปรัชญาเศรษฐกิจพอเพียง และ การมีอาชีพของประชาชน
3.1 แผนงาน การเกษตร

ที่	โครงการ	วัตถุประสงค์	เป้าหมาย (ผลผลิตของโครงการ)	งบประมาณ					ตัวชี้วัด (KPI)	ผลที่คาดว่าจะได้รับ	หน่วยงานรับผิดชอบหลัก
				2566	2567	2568	2569	2570			
5	โครงการส่งเสริมการผลิตประมง	เพื่อยกระดับการผลิตสินค้าประมง	อบรมเชิงปฏิบัติการจำนวน 50 คน	30,000	30,000	30,000	30,000	30,000	จำนวนองค์ความรู้ที่ถ่ายทอดสู่เกษตรกร	เกษตรกรมีการนำองค์ความรู้ไปใช้ในการประกอบอาชีพ	กองส่งเสริมการเกษตร
6	โครงการส่งเสริมและอนุรักษ์พันธุ์สัตว์น้ำ	เพื่อตระหนักในการอนุรักษ์พันธุ์สัตว์น้ำ	มีการปล่อยพันธุ์สัตว์ลงสู่แหล่งน้ำธรรมชาติ	100,000	100,000	100,000	100,000	100,000	จำนวนแหล่งน้ำที่ได้รับการอนุรักษ์	แหล่งน้ำมีการกำหนดเขตอนุรักษ์พันธุ์สัตว์น้ำ	กองส่งเสริมการเกษตร
7	โครงการส่งเสริมโครงการอันเนื่องมาจากพระราชดำริ	เพื่อสืบสานและถ่ายทอดโครงการอันเนื่องมาจากพระราชดำริ	จำนวนโครงการอันเนื่องมาจากพระราชดำริที่ถ่ายทอด	50,000	50,000	50,000	50,000	50,000	จำนวนโครงการที่ถ่ายทอดสู่ประชาชน	ประชาชนเข้าใจและนำองค์ความรู้ที่ได้ไปใช้ในชีวิตประจำวัน	กองส่งเสริมการเกษตร
8	โครงการส่งเสริมและพัฒนาผลิตภัณฑ์สินค้าชุมชน (OTOP)	เพื่อยกระดับการผลิตสินค้าชุมชน	จำนวนสินค้าชุมชนที่ได้รับการพัฒนา	50,000	50,000	50,000	50,000	50,000	จำนวนสินค้าชุมชนที่ได้รับการพัฒนา	สินค้ามีคุณภาพมากขึ้น	กองส่งเสริมการเกษตร
9	โครงการส่งเสริมการเกษตรที่ดี	เพื่อปรับเปลี่ยนวิธีการผลิตที่ถ่ายทอดสู่เกษตรกร	จำนวนนวัตกรรม	30,000	30,000	30,000	30,000	30,000	จำนวนนวัตกรรมที่นำเข้าไปทดแทนการผลิต	ระบบการผลิตของเกษตรกรมีคุณภาพมากขึ้น	กองส่งเสริมการเกษตร

รายละเอียดโครงการพัฒนา

แบบ ผ. 02

แผนพัฒนาท้องถิ่น (พ.ศ. 2566 – 2570) ทบพวท.ฉ.1 (ครั้งที่1/2565)

องค์การบริหารส่วนตำบลเสอเพลอ

ยุทธศาสตร์จังหวัด ยุทธศาสตร์ที่ 2 กลยุทธ์ที่ 1,2,4 ยุทธศาสตร์การพัฒนาของ อปท.ในเขตจังหวัด ยุทธศาสตร์ที่ 2 แนวทางการพัฒนา ที่ 1,2, 4, ยุทธศาสตร์ที่ 3 ด้านส่งเสริมเศรษฐกิจ การลงทุน พาณิชยกรรม และการท่องเที่ยว 3.1 กลยุทธ์ ส่งเสริมสนับสนุนหลักปรัชญาเศรษฐกิจพอเพียง และ การมีอาชีพของประชาชน
3.1 แผนงาน การเกษตร

ที่	โครงการ	วัตถุประสงค์	เป้าหมาย (ผลผลิตของโครงการ)	งบประมาณ					ตัวชี้วัด (KPI)	ผลที่คาดว่าจะได้รับ	หน่วยงาน รับผิดชอบหลัก
				2566	2567	2568	2569	2570			
10	โครงการส่งเสริมและพัฒนา สถาบันเกษตรกร	เพื่อส่งเสริมการรวมกลุ่ม สถาบันเกษตรกร	จำนวนสถาบันเกษตรกรที่ ได้รับการพัฒนา	30,000	30,000	30,000	30,000	30,000	จำนวนสถาบัน เกษตรกรที่ได้รับ การพัฒนา	กลุ่มเกษตรกรมี ความเข้มแข็ง	กองส่งเสริม การเกษตร
11	โครงการส่งเสริมโครงการเกษตร เพื่ออาหารกลางวัน อันเนื่องมาจาก พระราชดำริ	เพื่อสืบสานและถ่ายทอด โครงการอันเนื่องมาจาก พระราชดำริ	นักเรียน กลุ่มเป้าหมายมี อาหารกลางวันอย่าง พอเพียง	50,000	50,000	50,000	50,000	50,000	นักเรียน กลุ่มเป้าหมาย สามารถผลิต อาหารได้อย่าง เพียงพอ	นักเรียนสามารถมี องค์ความรู้ในการ ทำการเกษตรและมี อาหารอย่าง เพียงพอ	กองส่งเสริม การเกษตร
12	โครงการส่งเสริมการอนุรักษ์ป่า ชุมชน	เพื่อสร้างจิตสำนึกในการ อนุรักษ์ป่าชุมชน	จำนวนต้นไม้และพันธุ์สัตว์ เพิ่มขึ้น	50,000	-	50,000	-	50,000	จำนวนประชาชน ที่เข้าร่วมใน กิจกรรมของป่า ชุมชน	ป่าชุมชนได้รับการ พัฒนาและเพิ่ม ความอุดมสมบูรณ์	กองส่งเสริม การเกษตร
13	โครงการส่งเสริมการอนุรักษ์ดิน และน้ำ	เพื่อสร้างจิตสำนึกในการ อนุรักษ์ดินและน้ำ	มีนวัตกรรมในการอนุรักษ์ ดินและน้ำ	-	50,000	-	50,000	-	จำนวนนวัตกรรม ในการอนุรักษ์ดิน และน้ำ	ชุมชนมีเครื่องมือใน การอนุรักษ์ดินและ น้ำ	กองส่งเสริม การเกษตร
14	โครงการส่งเสริมการปลูกต้นไม้	เพื่อเพิ่มพื้นที่สีเขียวในชุมชน	เพิ่มจำนวนต้นไม้ปีละ 5000 ต้น	50,000	50,000	50,000	50,000	50,000	จำนวนต้นไม้ที่ ปลูกได้ตาม เป้าหมาย	มีพื้นที่สีเขียวใน ชุมชนเพิ่มขึ้น	กองส่งเสริม การเกษตร

รายละเอียดโครงการพัฒนา

แผนพัฒนาท้องถิ่น (พ.ศ. 2566 – 2570) ทบพวน ฉ.1 (ครั้งที่1/2565)

แบบ ผ. 02

องค์การบริหารส่วนตำบลเสอเพลอ

ยุทธศาสตร์จังหวัด ยุทธศาสตร์ที่ 2 กลยุทธ์ที่ 1,2,4 ยุทธศาสตร์การพัฒนาของ อปท.ในเขตจังหวัด ยุทธศาสตร์ที่ 2 แนวทางการพัฒนา ที่ 1,2, 4, ยุทธศาสตร์ที่ 3 ด้านส่งเสริมเศรษฐกิจ การลงทุน พาณิชยกรรม และการท่องเที่ยว 3.1 กลยุทธ์ ส่งเสริมสนับสนุนหลักปรัชญาเศรษฐกิจพอเพียง และการมีอาชีพของประชาชน

3.1 แผนงาน การเกษตร

ที่	โครงการ	วัตถุประสงค์	เป้าหมาย (ผลผลิตของ โครงการ)	งบประมาณ					ตัวชี้วัด (KPI)	ผลที่คาดว่าจะได้รับ	หน่วยงาน รับผิดชอบหลัก
				2566	2567	2568	2569	2570			
15	โครงการส่งเสริมและ พัฒนาแม่บ้าน เกษตรกร	ส่งเสริมและพัฒนาการ ประกอบอาชีพของ แม่บ้านเกษตรกร	อบรมเชิงปฏิบัติการ จำนวน 50 คน	50,000	50,000	50,000	50,000	50,000	ร้อยละของจำนวน ผลิตภัณฑ์ที่ได้รับ การยกระดับ	ผลิตภัณฑ์ที่ได้รับ การยกระดับ จำนวน 2ผลิตภัณฑ์	กองส่งเสริม การเกษตร
16	โครงการช่วยเหลือ ผู้ประสบภัยพิบัติกรณี ฉุกเฉินด้านการเกษตร	เพื่อเป็นการเยียวยา เกษตรกรผู้ประสบภัย พิบัติ	100% ของเกษตรกร ผู้ประสบภัยพิบัติ กรณีฉุกเฉิน	300,000	300,000	300,000	300,000	300,000	จำนวนเกษตรกร ผู้ประสบภัยพิบัติ ได้รับการเยียวยา	100% การเยียวยา เกษตรกร ผู้ประสบภัยพิบัติ	กองส่งเสริม การเกษตร
17	โครงการอนุรักษ์ พันธุกรรมพืชอัน เนื่องมาจาก พระราชดำริฯ	เพื่อเป็นการสนอง พระราชดำริและอนุรักษ์ พันธุกรรมพืชในท้องถิ่น	ได้รับการตอบรับเข้า ร่วมโครงการ	10,000	10,000	10,000	10,000	10,000	หนังสือตอบรับเข้า ร่วมโครงการ	อบต.เสอเพลอได้เข้า ร่วมโครงการพระ ราชดำริฯ	กองส่งเสริม การเกษตร
18	โครงการปล่อยพันธุ์ สัตว์น้ำเฉลิมพระ เกียรติ	อนุรักษ์พันธุ์สัตว์น้ำและ ถวายเป็นพระราชกุศล	จำนวนพันธุ์สัตว์ จำนวน 89,000 ตัว วันที่12สิงหาคม ลง ในหนองสาธารณะ	100,000	100,000	100,000	100,000	100,000	ร้อยละได้มีการ อนุรักษ์พันธุ์สัตว์ น้ำและถวายเป็น พระราชกุศล	หนองน้ำสาธารณะมี พันธุ์สัตว์น้ำและ ประชาชนมีโปรตีน ราคาถูกใช้บริโภค	กองส่งเสริม การเกษตร
รวม	18	-	-	1,160,000	1,160,000	1,160,000	1,160,000	1,160,000	-	-	-

รายละเอียดโครงการพัฒนา

แผนพัฒนาท้องถิ่น (พ.ศ. 2566 – 2570) ทบพว.ฉ.1 (ครั้งที่1/2565)

แบบ ผ. 02

องค์การบริหารส่วนตำบลเสอเพลอ

ยุทธศาสตร์จังหวัด ยุทธศาสตร์ที่ 5 กลยุทธ์ที่ 1,2,3 ยุทธศาสตร์การพัฒนาของ อปท.ในเขตจังหวัด ยุทธศาสตร์ที่ 5 แนวทางการพัฒนา ที่ 1,3,4
 ยุทธศาสตร์ที่ 4 การบริหารจัดการและอนุรักษ์ทรัพยากรธรรมชาติและสิ่งแวดล้อม 4.1 ปรับปรุงและบำรุงรักษาทรัพยากรธรรมชาติและสิ่งแวดล้อม
 4.1 แผนงาน สาธารณสุข รวม 1 โครงการ , แผนงานอุตสาหกรรมและการโยธา รวม 3 โครงการ

ที่	โครงการ	วัตถุประสงค์	เป้าหมาย (ผลผลิตของ โครงการ)	งบประมาณและที่มา					ตัวชี้วัด (KPI)	ผลที่คาดว่าจะได้รับ	หน่วยงาน รับผิดชอบ หลัก
				2566	2567	2568	2569	2570			
1	โครงการชุมชนสะอาด บ้านเมืองน่าอยู่ ภูมิ ทัศน์น่ามอง	เพื่อบริหารจัดการ สิ่งแวดล้อมในชุมชน	ทุกหมู่บ้านในตำบล เสอเพลอ	20,000	20,000	20,000	20,000	20,000	ร้อยละของ สิ่งแวดล้อมใน ชุมชนมีการจัดการ ดีขึ้น	ประชาชนเห็น ความสำคัญในการ อนุรักษ์สิ่งแวดล้อม	งาน สาธารณสุข (สำนักปลัด)
2	โครงการปรับปรุงภูมิ ทัศน์สวนสาธารณะตอน ป่า ม.13	เพื่อคุณภาพ สิ่งแวดล้อมที่ดีภายใน หมู่บ้าน	ปลูกต้นไม้ ปรับปรุง ภูมิทัศน์	-	-	-	-	1,000,000	ร้อยละของจำนวน ประชาชนที่ใช้ ประโยชน์เพิ่มขึ้น	มีอนามัยและ สิ่งแวดล้อมที่ดี	กองช่าง
3	โครงการปรับปรุงภูมิ ทัศน์ผาแดง – นางไอ่ ม.18	เพื่อคุณภาพ สิ่งแวดล้อมที่ดีภายใน หมู่บ้านและรอบ อนุสรณ์	ปลูกต้นไม้ ปรับปรุง ภูมิทัศน์	-	-	-	200,000	-	ร้อยละของจำนวน ประชาชนที่ใช้ ประโยชน์เพิ่มขึ้น	มีอนามัยและ สิ่งแวดล้อมที่ดี	กองช่าง
4	โครงการก่อสร้าง ปรับปรุงภูมิทัศน์ ทางเข้าองค์การบริหาร ส่วนตำบลเสอตำบลเสอ เพลอ	เพื่อคุณภาพ สิ่งแวดล้อมที่ดีภายใน เพลอ อบต.ตำบลเสอ เพลอ	ปรับปรุงภูมิทัศน์ บริเวณทางเข้า (ทั้งนี้ ก่อสร้างตามแบบ อบต.เสอเพลอ)	300,000	-	-	-	-	ร้อยละของ สิ่งแวดล้อมใน หน่วยงานมีการ จัดการดีขึ้น	มีอนามัยและ สิ่งแวดล้อมที่ดี	กองช่าง
รวม	4 โครงการ	-	-	320,000	20,000	20,000	220,000	1,020,000	-	-	-

รายละเอียดโครงการพัฒนา
แผนพัฒนาท้องถิ่น (พ.ศ. 2566 – 2570) ทบพวณ ฉ.1 (ครั้งที่1/2565)
องค์การบริหารส่วนตำบลเสอเพลอ

แบบ ผ. 02

ยุทธศาสตร์จังหวัด ยุทธศาสตร์ที่ 3,6 กลยุทธ์ที่ 2,6/1 ยุทธศาสตร์การพัฒนาของ อปท.ในเขตจังหวัด ยุทธศาสตร์ที่ 6,7 แนวทางการพัฒนา ที่ 1/1,2,3
ยุทธศาสตร์ที่ 5 การบริหารการจัดการบ้านเมืองที่ดี และเทคโนโลยีสารสนเทศ 5.1 กลยุทธ์การเพิ่มประสิทธิภาพการบริหารจัดการบ้านเมืองที่ดี
5.1 แผนงาน บริหารงานทั่วไป รวม 15 โครงการ , อุตสาหกรรมและการโยธา รวม 12 โครงการ

ที่	โครงการ	วัตถุประสงค์	เป้าหมาย (ผลผลิตของโครงการ)	งบประมาณ					ตัวชี้วัด (KPI)	ผลที่คาดว่าจะได้รับ	หน่วยงาน รับผิดชอบหลัก
				2566	2567	2568	2569	2570			
1	โครงการอบรมสัมมนา และทัศนศึกษาดูงาน เพื่อเพิ่มประสิทธิภาพ การบริหารจัดการ	1.เพื่อให้ สมาชิกสภา อบต. ได้เพิ่มพูนความรู้มีประสบการณ์ นำมาพัฒนาท้องถิ่น 2.เพื่อสร้างวิสัยทัศน์ที่ดีและขวัญ กำลังใจ 3.เพื่อพัฒนาสมาชิกสภา อบต. ฯลฯ	จัดฝึกอบรมศึกษาดูงาน อาทิ สมาชิกสภาฯ และ ผู้สังเกตการณ์	400,000	400,000	400,000	400,000	400,000	ร้อยละของพนักงานมี ความรู้ในการ ปฏิบัติงานเพิ่มขึ้น	ผู้บริหาร สมาชิก ข้าราชการและ พนักงานท้องถิ่นมี ความรู้และมี ประสบการณ์นำมา พัฒนาตนเองและ พัฒนาระบบงาน ราชการ ฯลฯ	สำนักปลัด
2	โครงการเสริมสร้าง จริยธรรมคุณธรรม และ ความสัมพันธ์อันดีของ บุคลากรในองค์กร	เพื่อเสริมสร้างจริยธรรมคุณธรรม และความสัมพันธ์อันดีของ บุคลากรในองค์กร	พนักงานส่วนตำบล พนักงานจ้าง พนักงาน ครู และผู้บริหาร	200,000	200,000	200,000	200,000	200,000	จัดอบรมจำนวน 1 วัน 1คืน เพื่อให้พนักงาน ในองค์กรมีคุณธรรม จริยธรรมในการ ปฏิบัติงานบริการ สาธารณะแก่ ประชาชนและมีความ สามัคคีในองค์กร	บุคลากรในองค์กรมี จริยธรรมคุณธรรม และความสัมพันธ์ อันดี	สำนักปลัด

รายละเอียดโครงการพัฒนา
แผนพัฒนาท้องถิ่น (พ.ศ. 2566 – 2570) ทบพวน ฉ.1 (ครั้งที่1/2565)

แบบ ผ.02

องค์การบริหารส่วนตำบลเสอเพลอ

ยุทธศาสตร์จังหวัด ยุทธศาสตร์ที่ 3,6 กลยุทธ์ที่ 2,6/1 ยุทธศาสตร์การพัฒนาของ อปท.ในเขตจังหวัด ยุทธศาสตร์ที่ 6,7 แนวทางการพัฒนา ที่ 1/1,2,3
ยุทธศาสตร์ที่ 5 การบริหารการจัดการบ้านเมืองที่ดี และเทคโนโลยีสารสนเทศ 5.1 กลยุทธ์การเพิ่มประสิทธิภาพการบริหารจัดการบ้านเมืองที่ดี
5.1 แผนงาน บริหารงานทั่วไป , อุตสาหกรรมและการโยธา

ที่	โครงการ	วัตถุประสงค์	เป้าหมาย (ผลผลิตของโครงการ)	งบประมาณ					ตัวชี้วัด (KPI)	ผลที่คาดว่าจะได้รับ	หน่วยงาน รับผิดชอบหลัก
				2566	2567	2568	2569	2570			
3	โครงการประชุม ประชาคม เพื่อจัดทำ แผนพัฒนาท้องถิ่น	เพื่อรับฟังความคิดเห็นของ ประชาชน/มีส่วนร่วมในการพัฒนา ท้องถิ่นตนเอง	ประชาชนในเขตตำบล เสอเพลอ	30,000	30,000	30,000	30,000	30,000	ร้อยละประชาชนที่ เข้าร่วมโครงการมี ส่วนร่วม/พึงพอใจ	ประชาชนมีส่วนร่วม ในการพัฒนา ท้องถิ่น	สำนักปลัด
4	ค่าใช้จ่ายในการจัดการ เลือกตั้งท้องถิ่น	เพื่อเลือกตั้งผู้บริหารและสมาชิก ท้องถิ่น	ผู้บริหารและสมาชิก ท้องถิ่น	700,000	700,000	700,000	700,000	700,000	ร้อยละของประชาชน ที่มาใช้สิทธิเพิ่มขึ้น	ผลการเลือกตั้ง ผู้บริหารและสมาชิก ท้องถิ่น	สำนักปลัด
5	โครงการเดิน-วิ่งเฉลิม พระเกียรติ พระบาทสมเด็จพระ ปรเมนทรมหาอานันทมหิดล มกุฎราชกุมาร พระวชิรเกล้าเจ้าอยู่หัว ร.10	เพื่อเป็นการแสดงพลังความ จงรักภักดีต่อสถาบัน พระมหากษัตริย์	ในเขตพื้นที่ตำบลเสอ เพลอ	20,000	20,000	20,000	20,000	20,000	ร้อยละของประชาชน มีความรักสามัคคี ความจงรักภักดีต่อ สถาบัน พระมหากษัตริย์	ประชาชนในเขต พื้นที่ร่วมแสดงความ จงรักภักดีต่อสถาบัน พระมหากษัตริย์	สำนักปลัด
6	โครงการปกป้องสถาบัน พระมหากษัตริย์	เพื่อปกป้องสถาบัน พระมหากษัตริย์	ในเขตพื้นที่ตำบล เสอเพลอ	30,000	30,000	30,000	30,000	30,000	ร้อยละของประชาชน มีความจงรักภักดีต่อ สถาบัน พระมหากษัตริย์	ประชาชนมีจิตสำนึก ปกป้องสถาบัน พระมหากษัตริย์	สำนักปลัด

รายละเอียดโครงการพัฒนา

แผนพัฒนาท้องถิ่น (พ.ศ. 2566 – 2570) ทบพวน ฉ.1 (ครั้งที่1/2565)

แบบ ผ.02

องค์การบริหารส่วนตำบลเสอเพลอ

ยุทธศาสตร์จังหวัด ยุทธศาสตร์ที่ 3,6 กลยุทธ์ที่ 2,6/1 ยุทธศาสตร์การพัฒนาของ อปท.ในเขตจังหวัด ยุทธศาสตร์ที่ 6,7 แนวทางการพัฒนา ที่ 1/1,2,3

ยุทธศาสตร์ที่ 5 การบริหารการจัดการบ้านเมืองที่ดี และเทคโนโลยีสารสนเทศ 5.1 กลยุทธ์การเพิ่มประสิทธิภาพการบริหารจัดการบ้านเมืองที่ดี

5.1 แผนงาน บริหารงานทั่วไป , อุตสาหกรรมและการโยธา

ที่	โครงการ	วัตถุประสงค์	เป้าหมาย (ผลผลิตของโครงการ)	งบประมาณ					ตัวชี้วัด (KPI)	ผลที่คาดว่าจะได้รับ	หน่วยงาน รับผิดชอบหลัก
				2566	2567	2568	2569	2570			
7	โครงการกีฬาปรองดอง สร้างความสมานฉันท์ใน ชุมชน	เพื่อสร้างความสมานฉันท์/ความ ปรองดองสามัคคีในชุมชน	ประชาชนในเขตพื้นที่	50,000	50,000	50,000	50,000	50,000	ร้อยละของประชาชน มีความปรองดองรัก สามัคคีในชุมชน	ประชาชนมีความ ปรองดองรักสามัคคี กัน	สำนักปลัด
8	โครงการขับเคลื่อน กิจกรรมจิตอาสา และ อาสาสมัครท้องถิ่นรักษ์ โลก	เพื่อส่งเสริมให้เกิดกิจกรรมที่เป็น สาธารณสุขุสร้างจิตสำนึกการมีจิต สาธารณะของประชาชนในการ พัฒนาร่วมกัน	จิตอาสา อาสาสมัคร ท้องถิ่นรักษ์โลกและ กลุ่มอาชีพต่างๆ และ ประชาชนในตำบล	50,000	50,000	50,000	50,000	50,000	ร้อยละของประชาชน มีจิตสำนึกที่ดี มี ระเบียบและสามัคคี	มีกิจกรรมร่วมกัน จิตสำนึกการมีจิตสา ธารณในการพัฒนา ร่วมกัน	สำนักปลัด
9	โครงการการฝึกอบรม เพื่อการพัฒนาองค์ ความรู้เกี่ยวกับการ ปฏิบัติงานของ องค์กร ปกครองส่วนท้องถิ่น (e-laas)	เพื่อเพิ่มประสิทธิภาพในการ ปฏิบัติงานด้านการเงินการคลัง ให้ มีความถูกต้องครบถ้วน เช่นการ จัดเก็บรายได้ การจัดทำแผนที่ภาษี การเงินการคลังการพัสดุ และการ ปฏิบัติงานในระบบคอมพิวเตอร์ ของ อปท. (e-laas)ให้แก่ ผู้บริหาร สมาชิกสภาท้องถิ่น ข้าราชการและ พนักงานของอปท.	บุคลากรในองค์กร	50,000	50,000	50,000	50,000	50,000	ร้อยละความถูกต้อง ครบถ้วนในการเบิก จ่ายเงินทะเบียนคุม ต่างๆ	บุคลากรใน หน่วยงานมีความรู้ ความสามารถเข้าใจ ในการปฏิบัติงานใน ระบบคอมพิวเตอร์ ของ อปท. (e-laas)	กองคลัง

รายละเอียดโครงการพัฒนา

แผนพัฒนาท้องถิ่น (พ.ศ. 2566 – 2570) ทบพวน ฉ.1 (ครั้งที่1/2565)

แบบ ผ. 02

องค์การบริหารส่วนตำบลเสอเพลอ

ยุทธศาสตร์จังหวัด ยุทธศาสตร์ที่ 3,6 กลยุทธ์ที่ 2,6/1 ยุทธศาสตร์การพัฒนาของ อปท.ในเขตจังหวัด ยุทธศาสตร์ที่ 6,7 แนวทางการพัฒนา ที่ 1/1,2,3

ยุทธศาสตร์ที่ 5 การบริหารการจัดการบ้านเมืองที่ดี และเทคโนโลยีสารสนเทศ 5.1 กลยุทธ์การเพิ่มประสิทธิภาพการบริหารจัดการบ้านเมืองที่ดี

5.1 แผนงาน บริหารงานทั่วไป , อุตสาหกรรมและการโยธา

ที่	โครงการ	วัตถุประสงค์	เป้าหมาย (ผลผลิตของโครงการ)	งบประมาณ					ตัวชี้วัด (KPI)	ผลที่คาดว่าจะได้รับ	หน่วยงาน รับผิดชอบหลัก
				2566	2567	2568	2569	2570			
10	โครงการสำรวจและปรับปรุงข้อมูลแผนที่ภาษีและทะเบียนทรัพย์สิน	เพื่อเพิ่มสำรวจและปรับปรุงระบบแผนที่ภาษีและทะเบียนทรัพย์สินให้มีความถูกต้องครบถ้วน	บุคลากรในองค์กร	100,000	100,000	100,000	100,000	100,000	ร้อยละความถูกต้องครบถ้วนในการบันทึกข้อมูลในระบบแผนที่ภาษีและทะเบียนทรัพย์สิน	บุคลากรในหน่วยงานมีความรู้ความสามารถนำข้อมูลจากระบบแผนที่ภาษีและทะเบียนทรัพย์สินมาใช้เป็นข้อมูลการจัดเก็บภาษี	กองคลัง
11	โครงการจัดอบรมคณะกรรมการเลือกตั้ง	เพื่อให้ความรู้และชี้แจงแนวทางการปฏิบัติตามระเบียบ/กฎหมายที่เกี่ยวข้อง	คณะกรรมการเลือกตั้ง (องค์การบริหารส่วนตำบลเสอเพลอ)	100,000	100,000	100,000	100,000	100,000	ร้อยละ 100 คณะกรรมการเลือกตั้งมีความรู้ในการปฏิบัติงานเพิ่มขึ้น	คณะกรรมการเลือกตั้งมีความรู้/ความเข้าใจในการปฏิบัติงานเลือกตั้ง	สำนักปลัด
12	โครงการ อบต. เสอเพลอ สัจจรวบประชาชน	-เพื่อพบประชาชน/สำรวจปัญหาความต้องการทุกด้าน -ออกหน่วยบริการนอกพื้นที่ สนง.	ประชาชนในพื้นที่ตำบลเสอเพลอ ทั้ง 19 หมู่บ้าน	50,000	50,000	50,000	50,000	50,000	ร้อยละ 80 ของของประชาชนได้เสนอปัญหาความต้องการ/ประชาชนได้รับบริการนอกพื้นที่	รับทราบปัญหาความต้องการของประชาชนทุกด้าน/ประชาชนได้รับบริการนอกพื้นที่	สำนักปลัด

รายละเอียดโครงการพัฒนา

แผนพัฒนาท้องถิ่น (พ.ศ. 2566 – 2570) ทบพวน ฉ.1 (ครั้งที่1/2565)

แบบ ผ. 02

องค์การบริหารส่วนตำบลเสอเพลอ

ยุทธศาสตร์จังหวัด ยุทธศาสตร์ที่ 3,6 กลยุทธ์ที่ 2,6/1 ยุทธศาสตร์การพัฒนาของ อปท.ในเขตจังหวัด ยุทธศาสตร์ที่ 6,7 แนวทางการพัฒนา ที่ 1/1,2,3

ยุทธศาสตร์ที่ 5 การบริหารการจัดการบ้านเมืองที่ดี และเทคโนโลยีสารสนเทศ 5.1 กลยุทธ์การเพิ่มประสิทธิภาพการบริหารจัดการบ้านเมืองที่ดี

5.1 แผนงาน บริหารงานทั่วไป , อุตสาหกรรมและการโยธา

ที่	โครงการ	วัตถุประสงค์	เป้าหมาย (ผลผลิตของ โครงการ)	งบประมาณ					ตัวชี้วัด (KPI)	ผลที่คาดว่าจะ ได้รับ	หน่วยงาน รับผิดชอบหลัก
				2566	2567	2568	2569	2570			
13	โครงการจ้างเหมาปรับปรุงเว็บไซต์	เพื่อประชาสัมพันธ์ผลการดำเนินงาน ของ อบต.เสอเพลอ ตามหลักธรรมาภิบาลของหน่วยงานราชการ	เว็บไซต์หลักองค์การบริหารส่วนตำบลเสอเพลอ	30,000	30,000	30,000	30,000	30,000	ร้อยละ80 ของเว็บไซต์สามารถใช้งานได้ ตามมาตรฐานทั่วไป	อบต.มีเว็บไซต์หลักสามารถใช้งานได้ตามมาตรฐานทั่วไป	สำนักปลัด
14	โครงการคนดีศรีเสอเพลอ	เพื่อส่งเสริมจริยธรรมในการป้องกันปราบปรามการทุจริตในภาครัฐ	เชิดชูบุคคลต้นแบบที่มีส่วนร่วมในการป้องกันปราบปรามการทุจริตในภาครัฐ	30,000	30,000	30,000	30,000	30,000	ได้บุคคลต้นแบบในองค์กรปกครองส่วนท้องถิ่น จำนวน 5 คน/ปี	ประชาชนตระหนักรู้เรื่อง การป้องกันปราบปรามการทุจริตในภาครัฐ	หน่วยงานตรวจสอบภายใน
15	ค่าบำรุงรักษาและปรับปรุงครุภัณฑ์	เพื่อซ่อมแซมบำรุงรักษาโครงสร้างของครุภัณฑ์ขนาดใหญ่ ซึ่งไม่รวมถึงค่าซ่อมบำรุงตามปกติหรือซ่อมกลาง	บำรุงรักษาและปรับปรุงครุภัณฑ์ในสำนักงาน	500,000	500,000	500,000	500,000	500,000	ร้อยละของครุภัณฑ์ได้มาตรฐานและคงทนต่อการใช้งาน	ครุภัณฑ์ที่มีความใช้งานได้คงทนและยาวนาน	สำนักปลัด
16	โครงการซ่อมแซมศาลาประชาคม ม. 10	เพื่อเป็นสถานที่การจัดประชุมเพื่อรับฟังความคิดเห็นของประชาชน	ซ่อมแซมศาลาประชาคม ม. 10	100,000	-	-	-	-	ร้อยละจำนวนครั้งการใช้สถานที่เพิ่มขึ้น	มีสถานที่ประชุม/จัดกิจกรรมหมู่บ้าน	กองช่าง

รายละเอียดโครงการพัฒนา

แผนพัฒนาท้องถิ่น (พ.ศ. 2566 – 2570) ทบพวน ฉ.1 (ครั้งที่1/2565)

แบบ ผ. 02

องค์การบริหารส่วนตำบลเสอเพลอ

ยุทธศาสตร์จังหวัด ยุทธศาสตร์ที่ 3,6 กลยุทธ์ที่ 2,6/1 ยุทธศาสตร์การพัฒนาของ อปท.ในเขตจังหวัด ยุทธศาสตร์ที่ 6,7 แนวทางการพัฒนา ที่ 1/1,2,3

ยุทธศาสตร์ที่ 5 การบริหารการจัดการบ้านเมืองที่ดี และเทคโนโลยีสารสนเทศ 5.1 กลยุทธ์การเพิ่มประสิทธิภาพการบริหารจัดการบ้านเมืองที่ดี

5.1 แผนงาน บริหารงานทั่วไป , อุตสาหกรรมและการโยธา

ที่	โครงการ	วัตถุประสงค์	เป้าหมาย (ผลผลิตของโครงการ)	งบประมาณ					ตัวชี้วัด (KPI)	ผลที่คาดว่าจะ ได้รับ	หน่วยงาน รับผิดชอบหลัก
				2566	2567	2568	2569	2570			
17	โครงการซ่อมแซมท่อกระจาย น้ำ ม. 11	เพื่อให้ประชาชนได้รับ ทราบข้อมูลข่าว	ซ่อมแซมท่อกระจายน้ำ ม. 11	-	100,000	-	-	-	ร้อยละของประชาชน ได้รับข้อมูลข่าวสาร เพิ่มขึ้น	ประชาชนได้รับ ข้อมูลข่าวสาร	กองช่าง
18	โครงการซ่อมแซมศาลา ประชาคม ม. 11	เพื่อเป็นสถานที่การจัด ประชุมเพื่อรับฟังความ คิดเห็นของประชาชน	ซ่อมแซมศาลาประชาคม ม. 11	-	100,000	-	-	-	ร้อยละจำนวนครั้งการใช้ สถานที่เพิ่มขึ้น	มีสถานที่ประชุม/ จัดกิจกรรมหมู่บ้าน	กองช่าง
19	โครงการก่อสร้างรั้วเป็นแนว กันไฟฟ้า บริเวณป่าชุมชน ม. 13	จัดทำรั้วเพื่อป้องกันการ เกิดไฟฟ้า	รั้วกันเขตแนวไฟฟ้า	-	1,000,000	-	-	-	ร้อยละป่าชุมชน ปลอดภัยจากการเกิด ไฟไหม้ป่า	ป่าชุมชนลดการ เกิดไฟไหม้	กองช่าง
20	โครงการก่อสร้างท่อกระจาย เสียงและติดตั้งเครื่องขยาย เสียง พร้อมอุปกรณ์ ม.15	เพื่อให้ประชาชนได้รับ ทราบข้อมูลข่าว	ซ่อมแซมท่อกระจายน้ำ ม. 15 จำนวน 1 แห่ง (ทั้งนี้ ก่อสร้างตามแบบ อบต. เสอเพลอกำหนด)	150,000	-	-	-	-	ร้อยละของประชาชน ได้รับข้อมูลข่าวสาร เพิ่มขึ้น	ประชาชนได้รับ ข้อมูลข่าวสาร	กองช่าง
21	โครงการปรับปรุงห้องน้ำศาลา ประชาคม ม.15	เพื่อให้ประชาชนที่มาใช้ บริการศาลาประชาคม มี ห้องน้ำใช้ที่สะดวกสบาย	ปรับปรุงห้องน้ำศาลา ประชาคม ม.15	-	50,000	-	-	-	ร้อยละจำนวนครั้งการใช้ สถานที่เพิ่มขึ้น	มีสถานที่ประชุม/ จัดกิจกรรมหมู่บ้าน	กองช่าง
22	โครงการก่อสร้างรั้วกำแพง ม. 17 หนองน้ำประปาหมู่บ้าน	โครงการก่อสร้างรั้วรอบ หนองประปา	รั้วกำแพง ม.17	-	-	-	1,500,000	-	ร้อยละหนอง น้ำประปามีการแบ่ง เขตแนวที่ชัดเจน	ได้รับความ ปลอดภัยและแบ่ง เขตที่ชัดเจน	กองช่าง

รายละเอียดโครงการพัฒนา

แผนพัฒนาท้องถิ่น (พ.ศ. 2566 – 2570) ทบพวน ฉ.1 (ครั้งที่1/2565)

แบบ ผ. 02

องค์การบริหารส่วนตำบลเสอเพลอ

ยุทธศาสตร์จังหวัด ยุทธศาสตร์ที่ 3,6 กลยุทธ์ที่ 2,6/1 ยุทธศาสตร์การพัฒนาของ อปท.ในเขตจังหวัด ยุทธศาสตร์ที่ 6,7 แนวทางการพัฒนา ที่ 1/1,2,3

ยุทธศาสตร์ที่ 5 การบริหารการจัดการบ้านเมืองที่ดี และเทคโนโลยีสารสนเทศ 5.1 กลยุทธ์การเพิ่มประสิทธิภาพการบริหารจัดการบ้านเมืองที่ดี

5.1 แผนงาน บริหารงานทั่วไป , อุตสาหกรรมและการโยธา

ที่	โครงการ	วัตถุประสงค์	เป้าหมาย (ผลผลิตของโครงการ)	งบประมาณ					ตัวชี้วัด (KPI)	ผลที่คาดว่าจะ ได้รับ	หน่วยงาน รับผิดชอบหลัก
				2566	2567	2568	2569	2570			
23	โครงการทำซุ้มประตู ทางเข้าหมู่บ้านข้างวัด สุวรรณาราม ม. 17	เพื่อเป็นป้ายสัญลักษณ์ หมู่บ้านเทิดพระเกียรติ สถาบันพระมหากษัตริย์ และภูมิทัศน์หมู่บ้าน	ซุ้มประตู 1 ซุ้ม	-	-	300,000	-	-	ทางเข้าหมู่บ้านมี ป้ายสัญลักษณ์บ่งบอก	ทำให้ภูมิทัศน์ หมู่บ้านน่ามอง	กองช่าง
24	โครงการก่อสร้างศาลปู่ย่า พร้อมปรับปรุงภูมิทัศน์ ม. 17	เพื่อให้ประชาชนมีสถานที่ กราบไหว้ศาลปู่ตา	ม.17	-	-	-	800,000	-	ร้อยละศาลหมู่บ้านมีคน บูชาสักการะ	มีสถานที่และคน ให้ความเชื่อถือ กราบไหว้	กองช่าง
25	โครงการทำซุ้มประตู ทางเข้าหมู่บ้าน ม. 18	เพื่อเป็นป้ายสัญลักษณ์ หมู่บ้านเทิดพระเกียรติ สถาบันพระมหากษัตริย์ และภูมิทัศน์หมู่บ้าน	ซุ้มประตู 1 ซุ้ม	250,000	-	-	-	-	ทางเข้าหมู่บ้านมีป้าย สัญลักษณ์บ่งบอก	ทำให้ภูมิทัศน์ หมู่บ้านน่ามอง	กองช่าง
26	โครงการซ่อมแซมซุ้ม ประตูทางเข้า อบต. เสอเพลอ ด้านทิศเหนือ	เพื่อเป็นป้ายสัญลักษณ์	การเปลี่ยนป้าย ขนาด 6.60x2.4 เมตร พร้อมตัวอักษรและไฟส่อง ป้าย (ทั้งก่อสร้างตามแบบองค์การ บริหารส่วนตำบลเสอเพลอกำหนด)	50,000	-	-	-	-	เพื่อไว้เป็นป้าย สัญลักษณ์เอกลักษณ์ ของ อบต.	ภูมิทัศน์ของ อบต.น่ามองและ เป็นระเบียบมีซุ้ม ป้ายประตูเข้า	กองช่าง
27	โครงการปรับปรุง/ ซ่อมแซมหอประชุม อบต. เสอเพลอ หลังเก่า	เพื่อปรับปรุงซ่อมแซม หอประชุม อบต.หลังเก่า เพื่อไว้รองรับการก่อตั้ง ศูนย์ต่างๆ	1 แห่ง (ห้องประชุมอบต.เสอเพลอ หลังเก่า) ทั้งนี้ซ่อมแซมตามแบบ อบต.เสอ เพลอกำหนด)	500,000	-	-	-	-	ร้อยละของหอประชุม อบต.เสอเพลอหลังเก่า สามารถใช้งานได้และ รองรับการจัดกิจกรรม ต่างๆ	ได้หอประชุมที่ สามารถจัด กิจกรรมต่างๆ เพื่อเปิดศูนย์	กองช่าง
รวม	27 โครงการ	-	-	3,390,000	3,590,000	2,640,000	4,640,000	2,340,000	-	-	-

2. บัญชีโครงการพัฒนาท้องถิ่น

รายละเอียดโครงการพัฒนา
ที่นำมาจากแผนพัฒนาหมู่บ้านและแผนพัฒนาชุมชน
องค์การบริหารส่วนตำบลเสอเพลอ

แบบ ผ. 02/1

ยุทธศาสตร์จังหวัด ยุทธศาสตร์ที่ 1,2 กลยุทธ์ที่ 7,7 ยุทธศาสตร์การพัฒนาของ อปท.ในเขตจังหวัด ยุทธศาสตร์ที่ 1 แนวทางการพัฒนา ที่ 3
ยุทธศาสตร์ที่ 1. ด้านโครงสร้างพื้นฐาน 1.1 กลยุทธ์พัฒนาระบบเส้นทางคมนาคมเพื่อการสัญจรและขนส่ง
1.1 แผนงาน อุตสาหกรรมและการโยธา รวม (4) โครงการ

ที่	โครงการ	วัตถุประสงค์	เป้าหมาย (ผลผลิตของ โครงการ)	งบประมาณ					ตัวชี้วัด (KPI)	ผลที่คาดว่าจะ ได้รับ	ที่มาของ โครงการ	หน่วยงาน รับผิดชอบหลัก
				2566	2567	2568	2569	2570				
1	โครงการขยายไหล่ทาง ม.1 บ้านนางนิดา ฤทธิ์ วาปี - โรงเรียนบ้านสง เปลือยดงสามสิบ	เพื่อให้ประชาชนมี ความปลอดภัยและ สะดวกในการสัญจร	กว้าง 1 ม. ยาว 290 ม.	-	-	-	417,100	-	ร้อยละ 80 ของ ประชาชนที่ใช้ถนน สัญจรมีความพึงพอใจ	ประชาชนมีความ ปลอดภัยและ สะดวกในการสัญจร	แผนชุมชน ม.1	กองช่าง
2	โครงการก่อสร้างถนนลูกรัง เพื่อการเกษตร ม.1 เส้น โนนส้มโอง	เพื่อให้ประชาชนมี ความปลอดภัยและ สะดวกในการสัญจร	กว้าง 5 ม. ยาว 1,200 ม.	-	-	-	500,000	-	ร้อยละ 80 ของ ประชาชนที่ใช้ถนน สัญจรมีความพึงพอใจ	ประชาชนมีความ ปลอดภัยและ สะดวกในการสัญจร	แผนชุมชน ม.1	กองช่าง
3	โครงการก่อสร้างถนน คสล. ม.3 บ้านนายอน ศรีสง่า - ฝายกักเก็บน้ำห้วยสามพาด	เพื่อให้ประชาชนมี ความปลอดภัยและ สะดวกในการสัญจร	กว้าง 4 ม. ยาว 500 ม.	-	1,207,000	-	-	-	ร้อยละ 80 ของ ประชาชนที่ใช้ถนน สัญจรมีความพึงพอใจ	ประชาชนมีความ ปลอดภัยและ สะดวกในการสัญจร	แผนชุมชน ม.3	กองช่าง
4	โครงการก่อสร้าง ถนน คสล. ภายในหมู่บ้านเหล่ากล้วยม3 บ้านนางน้อย ดิษยชนะ - บ้านนายสมหมาย รอดแพง	เพื่อให้ประชาชนมี ความปลอดภัยและ สะดวกในการสัญจร	กว้าง 3 ม. ยาว 350 ม.	-	-	-	609,000	-	ร้อยละ 80 ของ ประชาชนที่ใช้ถนน สัญจรมีความพึงพอใจ	ประชาชนมีความ ปลอดภัยและ สะดวกในการสัญจร	แผนชุมชน ม.3	กองช่าง
รวม	4	-	-	-	1,207,000	-	1,526,100	-	-	-	-	-

รายละเอียดโครงการพัฒนา

แบบ ผ. 02/1

ที่นำมาจากแผนพัฒนาหมู่บ้านและแผนพัฒนาชุมชน

องค์การบริหารส่วนตำบลเสอเพลอ

ยุทธศาสตร์จังหวัด ยุทธศาสตร์ที่ 5 กลยุทธ์ที่ 3 ยุทธศาสตร์การพัฒนาของ อปท.ในเขตจังหวัด ยุทธศาสตร์ที่ 1 แนวทางการพัฒนา ที่ 3

ยุทธศาสตร์ที่ 1. ด้านโครงสร้างพื้นฐาน 1.2 กลยุทธ์พัฒนาระบบระบายน้ำ

1.1 แผนงาน อุตสาหกรรมและการโยธา รวม (2) โครงการ

ที่	โครงการ	วัตถุประสงค์	เป้าหมาย (ผลผลิตของ โครงการ)	งบประมาณ					ตัวชี้วัด (KPI)	ผลที่คาดว่าจะ ได้รับ	ที่มาของ โครงการ	หน่วยงาน รับผิดชอบหลัก
				2566	2567	2568	2569	2570				
1	โครงการก่อสร้างราง ระบายน้ำ ม.1 นางลอง เหง้าพรหมมินทร์ – บ้านนางจันทร์เพ็ญ ชาว ลำธาร	เพื่อป้องกันปัญหาน้ำ ท่วมขัง/เพิ่ม ประสิทธิภาพการ ระบายน้ำ	กว้าง 0.40x0.40 ม. ยาว 330 ม.	-	-	-	-	810,000	ร้อยละ 70 ของ ประชาชนมีความ พึงพอใจ ปัญหา น้ำท่วมขังลดลง	แก้ไขปัญหาน้ำท่วม ขัง/ระบายน้ำได้ดี	แผนชุมชน ม.1	กองช่าง
2	โครงการก่อสร้างราง ระบายน้ำ ม.1 บ้าน นายสุริยะ ปลัดพรหม- บ้านนางวนิดา ฤทธิ์ วาปี	เพื่อป้องกันปัญหาน้ำ ท่วมขัง/เพิ่ม ประสิทธิภาพการ ระบายน้ำ	กว้าง 0.40x0.40 ม. ยาว 215 ม.	-	-	-	-	527,825	ร้อยละ 70 ของ ประชาชนมีความ พึงพอใจ ปัญหา น้ำท่วมขังลดลง	แก้ไขปัญหาน้ำท่วม ขัง/ระบายน้ำได้ดี	แผนชุมชน ม.1	กองช่าง
รวม	2	-	-	-	-	-	-	1,337,825	-	-	-	-

รายละเอียดโครงการพัฒนา

แผนพัฒนาท้องถิ่น (พ.ศ. 2566 – 2570) ทบพวน ฉ.1 (ครั้งที่1/2565)

แบบ ผ. 02/2

สำหรับ โครงการที่เกินศักยภาพขององค์กรปกครองส่วนท้องถิ่นที่ใช้สำหรับการประสานแผนพัฒนาท้องถิ่น
องค์การบริหารส่วนตำบลเสอเพลอ

ยุทธศาสตร์จังหวัด ยุทธศาสตร์ที่ 1,2 กลยุทธ์ที่ 7,7 ยุทธศาสตร์การพัฒนาของ อปท.ในเขตจังหวัด ยุทธศาสตร์ที่ 1 แนวทางการพัฒนา ที่ 3

ยุทธศาสตร์ที่ 1. ด้านโครงสร้างพื้นฐาน 1.1 กลยุทธ์พัฒนาระบบเส้นทางคมนาคมเพื่อการสัญจรและขนส่ง

1.1 แผนงาน อุตสาหกรรมและการโยธา รวม 51 โครงการ

ที่	โครงการ	วัตถุประสงค์	เป้าหมาย (ผลผลิตของโครงการ)	งบประมาณ					ตัวชี้วัด (KPI)	ผลที่คาดว่าจะ ได้รับ	หน่วยงานที่จะ ขอประสาน
				2566	2567	2568	2569	2570			
1	โครงการเสริมผิวจราจรลาดยาง แบบ Asphaltic concrete ถนนคอนกรีตเสริมเหล็กภายในหมู่บ้านม.1 จาก รพ.สต.บ้านสงเปลือย - บ้านนายพรหม พรหมโท	เพื่อให้ประชาชนมีความปลอดภัยและสะดวกในการสัญจร	กว้าง 5 ม. ยาว 660 ม. ผิว Asphaltic concrete หนา 0.04 ม.	1,364,000	1,364,000	1,364,000	1,364,000	1,364,000	ร้อยละ 80 ของประชาชนที่ใช้ถนนสัญจรมีความพึงพอใจ	ประชาชนมีความปลอดภัยและสะดวกในการสัญจร	กองช่าง อบต.เสอเพลอ
2	โครงการก่อสร้างถนนลาดยาง ม.2 จากโรงเรียนเสอเพลอพิทยาคม-แยกลานไม้	เพื่อให้ประชาชนมีความปลอดภัยและสะดวกในการสัญจร	กว้าง 4- 6 ม. ยาว 3 กม.	10,000,000	10,000,000	10,000,000	10,000,000	10,000,000	ร้อยละ 80 ของประชาชนที่ใช้ถนนสัญจรมีความพึงพอใจ	ประชาชนมีความปลอดภัยและสะดวกในการสัญจร	กองช่าง อบต.เสอเพลอ
3	โครงการก่อสร้างถนนลาดยาง แยกหนองน้ำกิน-บ้านโคกสว่าง ม.2	เพื่อให้ประชาชนมีความปลอดภัยและสะดวกในการสัญจร	กว้าง 5 ม. ยาว 5 กม.	17,975,000	17,975,000	17,975,000	17,975,000	17,975,000	ร้อยละ 80 ของประชาชนที่ใช้ถนนสัญจรมีความพึงพอใจ	ประชาชนมีความปลอดภัยและสะดวกในการสัญจร	กองช่าง อบต.เสอเพลอ

รายละเอียดโครงการพัฒนา

แบบ ผ. 02/2

แผนพัฒนาท้องถิ่น (พ.ศ. 2566 – 2570) ทบพวน ฉ.1 (ครั้งที่1/2565)

สำหรับ โครงการที่เกี่วข้องกับขององค์กรปกครองส่วนท้องถิ่นที่ใช้สำหรับการประสานแผนพัฒนาท้องถิ่น
องค์การบริหารส่วนตำบลเสอเพลอ

ยุทธศาสตร์จังหวัด ยุทธศาสตร์ที่ 1,2 กลยุทธ์ที่ 7,7 ยุทธศาสตร์การพัฒนาของ อปท.ในเขตจังหวัด ยุทธศาสตร์ที่ 1 แนวทางการพัฒนา ที่ 3

ยุทธศาสตร์ที่ 1. ด้านโครงสร้างพื้นฐาน 1.1 กลยุทธ์พัฒนาระบบเส้นทางคมนาคมเพื่อการสัญจรและขนส่ง

1.1 แผนงาน อุตสาหกรรมและการโยธา

ที่	โครงการ	วัตถุประสงค์	เป้าหมาย (ผลผลิตของโครงการ)	งบประมาณ					ตัวชี้วัด (KPI)	ผลที่คาดว่าจะได้รับ	หน่วยงานที่จะ ขอประสาน
				2566	2567	2568	2569	2570			
4	โครงการก่อสร้างถนนคสล. ทางรอบหมู่บ้านเหล่ากล้วย ม.3 บ้านนางกุหลาบ บัวศรี -บ้านโคกสว่าง	เพื่อให้ประชาชน ปลอดภัย,สะดวกใน การสัญจร	กว้าง 4 ม. ยาว 2,500 ม' หนา 0.15 ม' ไหล่ทางลูกรังข้างละ 0.50 ม'	5,800,000	5,800,000	5,800,000	5,800,000	5,800,000	ร้อยละ 80 ของ ประชาชนที่ใช้ ถนนสัญจรมี ความพึงพอใจ	ประชาชนมีความ ปลอดภัยและ สะดวกในการ สัญจร	กองช่าง อบต.เสอเพลอ
5	โครงการก่อสร้างถนน คสล. ม.3 บ้านเหล่ากล้วย -บ้าน ทอนกลาง ต.หนองไผ่	เพื่อให้ประชาชนมี ความปลอดภัยและ สะดวกในการสัญจร	กว้าง 4 ม. ยาว 800 ม. หนา 0.15 ม' ไหล่ทางลูกรังข้างละ 0.50 ม'	1,856,000	1,856,000	1,856,000	1,856,000	1,856,000	ร้อยละ 80 ของ ประชาชนที่ใช้ ถนนสัญจรมี ความพึงพอใจ	ประชาชนมีความ ปลอดภัยและ สะดวกในการ สัญจร	กองช่าง อบต.เสอเพลอ
6	โครงการก่อสร้าง ถนน คสล. ภายในหมู่บ้านเหล่ากล้วย ม. 3 บ้านนายประยูร ผิวแดง - บ้านนายวิรัตน์ หัดลิ้ม	เพื่อให้ประชาชนมี ความปลอดภัยและ สะดวกในการสัญจร	กว้าง 4 ม. ยาว 450 ม. หนา 0.15 ม' ไหล่ทางลูกรังข้างละ 0.50 ม'	1,044,000	1,044,000	1,044,000	1,044,000	1,044,000	ร้อยละ 80 ของ ประชาชนที่ใช้ ถนนสัญจรมี ความพึงพอใจ	ประชาชนมีความ ปลอดภัยและ สะดวกในการ สัญจร	กองช่าง อบต.เสอเพลอ
7	โครงการก่อสร้างท่อ เหลี่ยม (บ๊อคคอนเวิส) ข้าม ลำห้วยคำบาก - เชื่อมลำ ห้วยสามพาด ม.3	เพื่อให้ประชาชนมี ความปลอดภัยและ สะดวกในการสัญจร	กว้าง 8 ม. ยาว 22 ม. ขนาด 2.00 x2.00 ม. 2 ช่อง	1,200,000	1,200,000	1,200,000	1,200,000	1,200,000	ร้อยละ 80 ของ ประชาชนที่ใช้ ถนนสัญจรมี ความพึงพอใจ	ประชาชนมีความ ปลอดภัยและ สะดวกในการ สัญจร	กองช่าง อบต.เสอเพลอ

รายละเอียดโครงการพัฒนา

แบบ ผ. 02/2

แผนพัฒนาท้องถิ่น (พ.ศ. 2566 – 2570) ทบพทว. ฉ.1 (ครั้งที่1/2565)

สำหรับ โครงการที่เกินศักยภาพขององค์กรปกครองส่วนท้องถิ่นที่ใช้สำหรับการประสานแผนพัฒนาท้องถิ่น
องค์การบริหารส่วนตำบลเสอเพลอ

ยุทธศาสตร์จังหวัด ยุทธศาสตร์ที่ 1,2 กลยุทธ์ที่ 7,7 ยุทธศาสตร์การพัฒนาของ อปท.ในเขตจังหวัด ยุทธศาสตร์ที่ 1 แนวทางการพัฒนา ที่ 3

ยุทธศาสตร์ที่ 1. ด้านโครงสร้างพื้นฐาน 1.1 กลยุทธ์พัฒนาระบบเส้นทางคมนาคมเพื่อการสัญจรและขนส่ง

1.1 แผนงาน อุตสาหกรรมและการโยธา

ที่	โครงการ	วัตถุประสงค์	เป้าหมาย (ผลผลิตของโครงการ)	งบประมาณ					ตัวชี้วัด (KPI)	ผลที่คาดว่าจะได้รับ	หน่วยงานที่จะขอประสาน
				2566	2567	2568	2569	2570			
8	โครงการเสริมผิวจราจรลาดยาง แบบ Asphaltic concrete ถนนคอนกรีตเสริมเหล็กภายในหมู่บ้าน ม.5 ภายในหมู่บ้าน – ม.13 (ทับถนนคอนกรีต)	เพื่อให้ประชาชนมีความปลอดภัยและสะดวกในการสัญจร	กว้าง 5 ม. ยาว 500 ม. ผิวAsphaltic concrete หนา 0.04 ม. ไหล่ทางลูกรังข้างละ0.04 ม	1,032,500	1,032,500	1,032,500	1,032,500	1,032,500	ร้อยละ 80 ของประชาชนที่ใช้ถนนสัญจรมีความพึงพอใจ	ประชาชนมีความปลอดภัยและสะดวกในการสัญจร	กองช่าง อบต.เสอเพลอ
9	โครงการก่อสร้างถนน คสล. ม.6 จากหมู่บ้าน-นาบางราตรี วังคะฮาด	เพื่อให้ประชาชนมีความปลอดภัยและสะดวกในการสัญจร	กว้าง 5 ม. หนา 0.15 ม. ยาว 1,000 ม. ไหล่ทางลูกรังข้างละ0.50 ม	2,900,000	2,900,000	2,900,000	2,900,000	2,900,000	ร้อยละ 80 ของประชาชนที่ใช้ถนนสัญจรมีความพึงพอใจ	ประชาชนมีความปลอดภัยและสะดวกในการสัญจร	กองช่าง อบต.เสอเพลอ
10	โครงการก่อสร้างถนน คสล. ม.7 บ้านโนนสวรรค์ – บ้านนาดี ต.ผาสุก	เพื่อให้ประชาชนมีความปลอดภัยและสะดวกในการสัญจร	กว้าง 5 ม. ยาว 2,000 ม. ไหล่ทางลูกรังข้างละ0.50 ม	5,800,000	5,800,000	5,800,000	5,800,000	5,800,000	ร้อยละ 80 ของประชาชนที่ใช้ถนนสัญจรมีความพึงพอใจ	ประชาชนมีความปลอดภัยและสะดวกในการสัญจร	กองช่าง อบต.เสอเพลอ

รายละเอียดโครงการพัฒนา

แบบ ผ. 02/2

แผนพัฒนาท้องถิ่น (พ.ศ. 2566 – 2570) ทบพว.น.ฉ.1 (ครั้งที่1/2565)

สำหรับ โครงการที่เกี่วข้องกับขององค์กรปกครองส่วนท้องถิ่นที่ใช้สำหรับการประสานแผนพัฒนาท้องถิ่น

องค์การบริหารส่วนตำบลเสอเพลอ

ยุทธศาสตร์จังหวัด ยุทธศาสตร์ที่ 1,2 กลยุทธ์ที่ 7,7 ยุทธศาสตร์การพัฒนาของ อปท.ในเขตจังหวัด ยุทธศาสตร์ที่ 1 แนวทางการพัฒนา ที่ 3

ยุทธศาสตร์ที่ 1. ด้านโครงสร้างพื้นฐาน 1.1 กลยุทธ์พัฒนาระบบเส้นทางคมนาคมเพื่อการสัญจรและขนส่ง

1.1 แผนงาน อุตสาหกรรมและการโยธา

ที่	โครงการ	วัตถุประสงค์	เป้าหมาย (ผลผลิตของโครงการ)	งบประมาณ					ตัวชี้วัด (KPI)	ผลที่คาดว่าจะได้รับ	หน่วยงานที่จะขอประสาน
				2566	2567	2568	2569	2570			
11	โครงการก่อสร้างถนน คสล./ถนนลาดยาง ม.9 สี แยกบ้านนายลำดวน ต.งูเหล็ก - ลำห้วยฆ้อง	เพื่อให้ประชาชนมีความปลอดภัยและสะดวกในการสัญจร	กว้าง 6 ม. ยาว 6 กม.	20,880,000	20,880,000	20,880,000	20,880,000	20,880,000	ร้อยละ 80 ของประชาชนที่ใช้ถนนสัญจรมีความพึงพอใจ	ประชาชนมีความปลอดภัยและสะดวกในการสัญจร	กองช่าง อบต.เสอเพลอ
12	โครงการก่อสร้างถนน คสล. จากบึงสังข์-หนองหญ้าไทร ม.9	เพื่อให้ประชาชนมีความปลอดภัยและสะดวกในการสัญจร	กว้าง 6 ม. ยาว 3 กม. ไหล่ทางลูกรังข้างละ 0.50 ม'	10,440,000	10,440,000	10,440,000	10,440,000	10,440,000	ร้อยละ 80 ของประชาชนที่ใช้ถนนสัญจรมีความพึงพอใจ	ประชาชนมีความปลอดภัยและสะดวกในการสัญจร	กองช่าง อบต.เสอเพลอ
13	โครงการก่อสร้างถนนลาดยาง รอบหนองสาคร ม.9	เพื่อให้ประชาชนมีความปลอดภัยและสะดวกในการสัญจร	กว้าง 8 ม. ยาว 1,727 ม.	10,000,000	10,000,000	10,000,000	10,000,000	10,000,000	ร้อยละ 80 ของประชาชนที่ใช้ถนนสัญจรมีความพึงพอใจ	ประชาชนมีความปลอดภัยและสะดวกในการสัญจร	กองช่าง อบต.เสอเพลอ
14	โครงการซ่อมแซมถนนทุกสายที่เสียหายในหมู่ 9 ทั้งหมด	เพื่อให้ประชาชนมีความปลอดภัยและสะดวกในการสัญจร	ถนนทุกสายที่เสียหายในหมู่ 9 ทั้งหมด	2,500,000	2,500,000	2,500,000	2,500,000	2,500,000	ร้อยละ 80 ของประชาชนที่ใช้ถนนสัญจรมีความพึงพอใจ	ประชาชนมีความปลอดภัยและสะดวกในการสัญจร	กองช่าง อบต.เสอเพลอ (บรรจุเสนอขอ งบประมาณ อื่น)

รายละเอียดโครงการพัฒนา

แผนพัฒนาท้องถิ่น (พ.ศ. 2566 – 2570) ทบทวน ฉ.1 (ครั้งที่1/2565)

แบบ ผ. 02/2

สำหรับ โครงการที่เกินศักยภาพขององค์กรปกครองส่วนท้องถิ่นที่ใช้สำหรับการประสานแผนพัฒนาท้องถิ่น
องค์กรบริหารส่วนตำบลเสอเพลอ

ยุทธศาสตร์จังหวัด ยุทธศาสตร์ที่ 1,2 กลยุทธ์ที่ 7,7 ยุทธศาสตร์การพัฒนาของ อปท.ในเขตจังหวัด ยุทธศาสตร์ที่ 1 แนวทางการพัฒนา ที่ 3

ยุทธศาสตร์ที่ 1. ด้านโครงสร้างพื้นฐาน 1.1 กลยุทธ์พัฒนาระบบเส้นทางคมนาคมเพื่อการสัญจรและขนส่ง

1.1 แผนงาน อุตสาหกรรมและการโยธา

ที่	โครงการ	วัตถุประสงค์	เป้าหมาย (ผลผลิตของโครงการ)	งบประมาณ					ตัวชี้วัด (KPI)	ผลที่คาดว่าจะได้รับ	หน่วยงานที่จะ ขอประสาน
				2566	2567	2568	2569	2570			
15	โครงการก่อสร้างถนน คสล. ม.10 ประปาเก่า – ทางแยกไปบ้านโคกสว่าง	เพื่อให้ประชาชน มีความปลอดภัย และสะดวกใน การสัญจร	กว้าง 4 ม. ยาว 500 ม. หนา 0.15 ม. ไหล่ทางลูกรังข้างละ0.50 ม'	1,160,000	1,160,000	1,160,000	1,160,000	1,160,000	ร้อยละ 80 ของ ประชาชนที่ใช้ ถนนสัญจรมี ความพึงพอใจ	ประชาชนมี ความปลอดภัย และสะดวกใน การสัญจร	กองช่าง อบต.เสอเพลอ
16	โครงการก่อสร้างถนน คสล. ม.10 บ้านนายบุญ มาก นิจะนัน – ฝ่ายน้ำ ล้นโนนขมื่น	เพื่อให้ประชาชน มีความปลอดภัย และสะดวกใน การสัญจร	กว้าง 4 ม. ยาว 1,500 ม. หนา 0.15 ม. ไหล่ทางลูกรังข้างละ0.50 ม'	3,480,000	3,480,000	3,480,000	3,480,000	3,480,000	ร้อยละ 80 ของ ประชาชนที่ใช้ ถนนสัญจรมี ความพึงพอใจ	ประชาชนมี ความปลอดภัย และสะดวกใน การสัญจร	กองช่าง อบต.เสอเพลอ
17	โครงการก่อสร้างถนน คสล. ม.10 บ้านนาย ศุภย์ จันทร์ลี – แม่พัว พรมราช	เพื่อให้ประชาชน มีความปลอดภัย และสะดวกใน การสัญจร	กว้าง 4 ม. ยาว 1,000 ม. หนา 0.15 ม. ไหล่ทางลูกรังข้างละ0.50 ม'	2,320,000	2,320,000	2,320,000	2,320,000	2,320,000	ร้อยละ 80 ของ ประชาชนที่ใช้ ถนนสัญจรมี ความพึงพอใจ	ประชาชนมี ความปลอดภัย และสะดวกใน การสัญจร	กองช่าง อบต.เสอเพลอ
18	โครงการก่อสร้างถนน คสล. ม.10 บ้านนางพัว พรมราช- ทางสามแยก บ้านเหล่ากล้วย โคกสว่าง	เพื่อให้ประชาชน มีความปลอดภัย และสะดวกใน การสัญจร	กว้าง 4 ม. ยาว 1,000 ม. หนา 0.15 ม. ไหล่ทางลูกรังข้างละ0.50 ม'	2,320,000	2,320,000	2,320,000	2,320,000	2,320,000	ร้อยละ 80 ของ ประชาชนที่ใช้ ถนนสัญจรมี ความพึงพอใจ	ประชาชนมี ความปลอดภัย และสะดวกใน การสัญจร	กองช่าง อบต.เสอเพลอ

รายละเอียดโครงการพัฒนา

แบบ ผ. 02/2

แผนพัฒนาท้องถิ่น (พ.ศ. 2566 – 2570) ทบพทว.ฉ.1 (ครั้งที่1/2565)

สำหรับ โครงการที่เกินศักยภาพขององค์กรปกครองส่วนท้องถิ่นที่ใช้สำหรับการประสานแผนพัฒนาท้องถิ่น

องค์การบริหารส่วนตำบลเสอเพลอ

ยุทธศาสตร์จังหวัด ยุทธศาสตร์ที่ 1,2 กลยุทธ์ที่ 7,7 ยุทธศาสตร์การพัฒนาของ อปท.ในเขตจังหวัด ยุทธศาสตร์ที่ 1 แนวทางการพัฒนา ที่ 3

ยุทธศาสตร์ที่ 1. ด้านโครงสร้างพื้นฐาน 1.1 กลยุทธ์พัฒนาระบบเส้นทางคมนาคมเพื่อการสัญจรและขนส่ง

1.1 แผนงาน อุตสาหกรรมและการโยธา

ที่	โครงการ	วัตถุประสงค์	เป้าหมาย (ผลผลิตของโครงการ)	งบประมาณ					ตัวชี้วัด (KPI)	ผลที่คาดว่าจะได้รับ	หน่วยงานที่จะขอประสาน
				2566	2567	2568	2569	2570			
19	โครงการก่อสร้างถนน คสล. ม.11 จากป้อมยาม เรียบ - คลองชลประทาน	เพื่อให้ประชาชนมี ความปลอดภัยและ สะดวกในการสัญจร	กว้าง 8 ม. หน้า 0.15 ม. ยาว 1 กม. ไหล่ทางลูกรังข้างละ 0.50 ม	4,640,000	4,640,000	4,640,000	4,640,000	4,640,000	ร้อยละ 80 ของ ประชาชนที่ใช้ ถนนสัญจรมี ความพึงพอใจ	ประชาชนมีความ ปลอดภัยและ สะดวกในการ สัญจร	กองช่าง อบต.เสอเพลอ
20	โครงการก่อสร้างถนน คสล. ม.11 บ้านนาง สำเนียง หงส์แสน – สะพานข้ามไปบ้านหนอง หว่า	เพื่อให้ประชาชนมี ความปลอดภัยและ สะดวกในการสัญจร	กว้าง 5 ม. หน้า 0.15 ม. ยาว 1,300 ม. ไหล่ทางลูกรังข้างละ 0.50 ม	3,770,000	3,770,000	3,770,000	3,770,000	3,770,000	ร้อยละ 80 ของ ประชาชนที่ใช้ ถนนสัญจรมี ความพึงพอใจ	ประชาชนมีความ ปลอดภัยและ สะดวกในการ สัญจร	กองช่าง อบต.เสอเพลอ
21	โครงการก่อสร้างถนน คสล. ม.11 จากสามแยก สวนยางนางทำนอง ผ่าน วงศ์ – บ้านนายบุญมี ชั้น ผืนึก	เพื่อให้ประชาชนมี ความปลอดภัยและ สะดวกในการสัญจร	กว้าง 5 ม. หน้า 0.15 ม. ยาว 500 ม. ไหล่ทางลูกรังข้างละ 0.50 ม	1,450,000	1,450,000	1,450,000	1,450,000	1,450,000	ร้อยละ 80 ของ ประชาชนที่ใช้ ถนนสัญจรมี ความพึงพอใจ	ประชาชนมีความ ปลอดภัยและ สะดวกในการ สัญจร	กองช่าง อบต.เสอเพลอ
22	โครงการก่อสร้างถนน คสล. ม.11 รอบบ่อ ประปาหมู่บ้าน	เพื่อให้ประชาชนมี ความปลอดภัยและ สะดวกในการสัญจร	กว้าง 4 ม. หน้า 0.15 ม. ยาว 800 ม. ไหล่ทางลูกรังข้างละ 0.50 ม	1,856,000	1,856,000	1,856,000	1,856,000	1,856,000	ร้อยละ 80 ของ ประชาชนที่ใช้ ถนนสัญจรมี ความพึงพอใจ	ประชาชนมีความ ปลอดภัยและ สะดวกในการ สัญจร	กองช่าง อบต.เสอเพลอ

รายละเอียดโครงการพัฒนา

แบบ ผ. 02/2

แผนพัฒนาท้องถิ่น (พ.ศ. 2566 – 2570) ทบพทว. ฉ.1 (ครั้งที่1/2565)

สำหรับ โครงการที่เกี่วข้องกับขององค์กรปกครองส่วนท้องถิ่นที่ใช้สำหรับการประสานแผนพัฒนาท้องถิ่น
องค์การบริหารส่วนตำบลเสอเพลอ

ยุทธศาสตร์จังหวัด ยุทธศาสตร์ที่ 1,2 กลยุทธ์ที่ 7,7 ยุทธศาสตร์การพัฒนาของ อปท.ในเขตจังหวัด ยุทธศาสตร์ที่ 1 แนวทางการพัฒนา ที่ 3

ยุทธศาสตร์ที่ 1. ด้านโครงสร้างพื้นฐาน 1.1 กลยุทธ์พัฒนาระบบเส้นทางคมนาคมเพื่อการสัญจรและขนส่ง

1.1 แผนงาน อุตสาหกรรมและการโยธา

ที่	โครงการ	วัตถุประสงค์	เป้าหมาย (ผลผลิตของโครงการ)	งบประมาณ					ตัวชี้วัด (KPI)	ผลที่คาดว่าจะได้รับ	หน่วยงานที่จะขอประสาน
				2566	2567	2568	2569	2570			
23	โครงการเสริมผิวจราจรลาดยาง แบบ Asphaltic concrete ถนนคอนกรีตเสริมเหล็กภายในหมู่บ้าน ม.12 สี่แยกบ้านนางณี พิกุลศิลป์ – บ้านนายธนศักดิ์ พิทักษ์วาปี	เพื่อให้ประชาชนมีความปลอดภัยและสะดวกในการสัญจร	กว้าง 5 ม. ยาว 1,000 ม. ผิวAsphaltic concrete หนา 0.04 ม.	2,085,000	2,085,000	2,085,000	2,085,000	2,085,000	ร้อยละ 80 ของประชาชนที่ใช้ถนนสัญจรมีความพึงพอใจ	ประชาชนมีความปลอดภัยและสะดวกในการสัญจร	กองช่าง อบต.เสอเพลอ
24	โครงการก่อสร้างถนน คสล. ม.13 บ้านนางเพชรสมัย ศรีบุรัมย์ – ไร่ นายหนูพันธ์ มังคละแสน	เพื่อให้ประชาชนมีความปลอดภัยและสะดวกในการสัญจร	กว้าง 4 ม. ยาว 800 ม. หนา 0.15 ม. ไหล่ทางลูกรังข้างละ 0.50 ม'	1,856,000	1,856,000	1,856,000	1,856,000	1,856,000	ร้อยละ 80 ของประชาชนที่ใช้ถนนสัญจรมีความพึงพอใจ	ประชาชนมีความปลอดภัยและสะดวกในการสัญจร	กองช่าง อบต.เสอเพลอ
25	โครงการก่อสร้างถนนลาดยาง ม.16 เส้นจากบ้านนายสมคิด บุตตะกุล ถึงบล็อกคอนเวิร์ล ห้วยน้ำฆ้อง	เพื่อให้ประชาชนมีความปลอดภัยและสะดวกในการสัญจร	กว้าง 5 ม. ยาว 600 ม.	2,157,000	2,157,000	2,157,000	2,157,000	2,157,000	ร้อยละ 80 ของประชาชนที่ใช้ถนนสัญจรมีความพึงพอใจ	ประชาชนมีความปลอดภัยและสะดวกในการสัญจร	กองช่าง อบต.เสอเพลอ

รายละเอียดโครงการพัฒนา

แผนพัฒนาท้องถิ่น (พ.ศ. 2566 – 2570) ทบพวน ฉ.1 (ครั้งที่1/2565)

แบบ ผ. 02/2

สำหรับ โครงการที่เกินศักยภาพขององค์กรปกครองส่วนท้องถิ่นที่ใช้สำหรับการประสานแผนพัฒนาท้องถิ่น
องค์การบริหารส่วนตำบลเสอเพลอ

ยุทธศาสตร์จังหวัด ยุทธศาสตร์ที่ 1,2 กลยุทธ์ที่ 7,7 ยุทธศาสตร์การพัฒนาของ อปท.ในเขตจังหวัด ยุทธศาสตร์ที่ 1 แนวทางการพัฒนา ที่ 3

ยุทธศาสตร์ที่ 1. ด้านโครงสร้างพื้นฐาน 1.1 กลยุทธ์พัฒนาระบบเส้นทางคมนาคมเพื่อการสัญจรและขนส่ง

1.1 แผนงาน อุตสาหกรรมและการโยธา

ที่	โครงการ	วัตถุประสงค์	เป้าหมาย (ผลผลิตของโครงการ)	งบประมาณ					ตัวชี้วัด (KPI)	ผลที่คาดว่าจะได้รับ	หน่วยงานที่จะขอประสาน
				2566	2567	2568	2569	2570			
26	โครงการก่อสร้างถนน คสล. ม.16 จากแยกศาลาประชาคม (ซอยกำนันมาลา ประทุมศรี) – บ้านนางวนิดา ศรีคำหาญ	เพื่อให้ประชาชนมีความปลอดภัยและสะดวกในการสัญจร	กว้าง 6 ม. ยาว 900 ม. หนา 0.15 ม. ไหล่ทางลูกรังข้างละ0.50 ม'	3,132,000	3,132,000	3,132,000	3,132,000	3,132,000	ร้อยละ 80 ของประชาชนที่ใช้ถนนสัญจรมีความพึงพอใจ	ประชาชนมีความปลอดภัยและสะดวกในการสัญจร	กองช่าง อบต.เสอเพลอ
27	โครงการปรับปรุงถนนลาดยาง ม.19 เส้นวัดโนนพระ จากบล็อกคอนเวร์ส ข้ามลำห้วยเตื่อ ที่ของ นายสุรโชติ โยธาวงศ์ ผ่านวัดโนนพระ – สามแยกไปโคกสว่าง	เพื่อให้ประชาชนมีความปลอดภัยและสะดวกในการสัญจร	กว้าง 6 ม. ยาว 1.5 กม.	3,700,000	3,700,000	3,700,000	3,700,000	3,700,000	ร้อยละ 80 ของประชาชนที่ใช้ถนนสัญจรมีความพึงพอใจ	ประชาชนมีความปลอดภัยและสะดวกในการสัญจร	กองช่าง อบต.เสอเพลอ
28	โครงการซ่อมแซมถนนลาดยาง ม.19 จากสามแยกทางไปบ้านโคกสว่าง – ที่นางนางพิกุล เหง้าพรหมมินทร์	เพื่อให้ประชาชนมีความปลอดภัยและสะดวกในการสัญจร	กว้าง 6 ม. ยาว 1.2 กม.	2,970,000	2,970,000	2,970,000	2,970,000	2,970,000	ร้อยละ 80 ของประชาชนที่ใช้ถนนสัญจรมีความพึงพอใจ	ประชาชนมีความปลอดภัยและสะดวกในการสัญจร	กองช่าง อบต.เสอเพลอ

รายละเอียดโครงการพัฒนา

แบบ ผ. 02/2

แผนพัฒนาท้องถิ่น (พ.ศ. 2566 – 2570) ทบพทว.ฉ.1 (ครั้งที่1/2565)

สำหรับ โครงการที่เกิดขึ้นศักยภาพขององค์กรปกครองส่วนท้องถิ่นที่ใช้สำหรับการประสานแผนพัฒนาท้องถิ่น

องค์การบริหารส่วนตำบลเสอเพลอ

ยุทธศาสตร์จังหวัด ยุทธศาสตร์ที่ 1,2 กลยุทธ์ที่ 7,7 ยุทธศาสตร์การพัฒนาของ อปท.ในเขตจังหวัด ยุทธศาสตร์ที่ 1 แนวทางการพัฒนา ที่ 3

ยุทธศาสตร์ที่ 1. ด้านโครงสร้างพื้นฐาน 1.1 กลยุทธ์พัฒนาระบบเส้นทางคมนาคมเพื่อการสัญจรและขนส่ง

1.1 แผนงาน อุตสาหกรรมและการโยธา

ที่	โครงการ	วัตถุประสงค์	เป้าหมาย (ผลผลิตของโครงการ)	งบประมาณ					ตัวชี้วัด (KPI)	ผลที่คาดว่าจะได้รับ	หน่วยงานที่จะขอประสาน
				2566	2567	2568	2569	2570			
29	โครงการซ่อมแซมถนนลาดยาง เส้นหนองนาค้า-วังหน้าผา แบบ Asphaltic concrete	เพื่อให้ประชาชนปลอดภัย,สะดวกในการสัญจร	กว้าง 6 ม. ยาว 10 กม. พื้นที่ผิวจราจรไม่น้อยกว่า 60,000 ตร.ม	30,000,000	30,000,000	30,000,000	30,000,000	30,000,000	ร้อยละ 80 ของประชาชนที่ใช้ถนนสัญจรมีความพึงพอใจ	ประชาชนมีความปลอดภัย,สะดวกในการสัญจร	กองช่าง อบต.เสอเพลอ
30	โครงการก่อสร้างถนนลาดยางบ้านโนนสวรรค์ หมู่ที่ 7 – บ้านนาดี ตำบลผาสุก	เพื่อให้ประชาชนปลอดภัย,สะดวกในการสัญจร	กว้าง 4 ม. ยาว 3.5 กม. พื้นที่ผิวจราจรไม่น้อยกว่า 14,000 ตร.ม	11,520,000	11,520,000	11,520,000	11,520,000	11,520,000	ร้อยละ 80 ของประชาชนที่ใช้ถนนสัญจรมีความพึงพอใจ	ประชาชนมีความปลอดภัย,สะดวกในการสัญจร	กองช่าง อบต.เสอเพลอ
31	โครงการก่อสร้างถนนลาดยางบ้านทองอินทร์ หมู่ที่ 13 - บ้านหนองหัว-อ.หนองแสง จ.อุดรธานี	เพื่อให้ประชาชนปลอดภัย,สะดวกในการสัญจร	กว้าง 6 ม. ยาว 3 กม. พื้นที่ผิวจราจรไม่น้อยกว่า 36,000 ตร.ม	18,000,000	18,000,000	18,000,000	18,000,000	18,000,000	ร้อยละ 80 ของประชาชนที่ใช้ถนนสัญจรมีความพึงพอใจ	ประชาชนมีความปลอดภัย,สะดวกในการสัญจร	กองช่าง อบต.เสอเพลอ
32	โครงการก่อสร้างถนนลาดยางบ้านสงเปลือย หมู่ที่ 19 ไปบ้านโคกสว่าง ต.หนองแสง อ.หนองแสง จ.อุดรธานี	เพื่อให้ประชาชนปลอดภัย,สะดวกในการสัญจร	กว้าง 6 ม. ยาว 1.5 กม.	4,500,000	4,500,000	4,500,000	4,500,000	4,500,000	ร้อยละ 80 ของประชาชนที่ใช้ถนนสัญจรมีความพึงพอใจ	ประชาชนมีความปลอดภัย,สะดวกในการสัญจร	กองช่าง อบต.เสอเพลอ

รายละเอียดโครงการพัฒนา

แบบ ผ. 02/2

แผนพัฒนาท้องถิ่น (พ.ศ. 2566 – 2570) ทบพทวน ฉ.1 (ครั้งที่1/2565)

สำหรับ โครงการที่เกิดขึ้นศักยภาพขององค์กรปกครองส่วนท้องถิ่นที่ใช้สำหรับการประสานแผนพัฒนาท้องถิ่น

องค์การบริหารส่วนตำบลเสอเพลอ

ยุทธศาสตร์จังหวัด ยุทธศาสตร์ที่ 1,2 กลยุทธ์ที่ 7,7 ยุทธศาสตร์การพัฒนาของ อปท.ในเขตจังหวัด ยุทธศาสตร์ที่ 1 แนวทางการพัฒนา ที่ 3

ยุทธศาสตร์ที่ 1. ด้านโครงสร้างพื้นฐาน 1.1 กลยุทธ์พัฒนาระบบเส้นทางคมนาคมเพื่อการสัญจรและขนส่ง

1.1 แผนงาน อุตสาหกรรมและการโยธา

ที่	โครงการ	วัตถุประสงค์	เป้าหมาย (ผลผลิตของโครงการ)	งบประมาณ					ตัวชี้วัด (KPI)	ผลที่คาดว่าจะได้รับ	หน่วยงานที่จะ ขอประสาน
				2566	2567	2568	2569	2570			
33	โครงการก่อสร้างถนน คสล. ถนนเส้น รร.มัธยมเสอเพลอ พิทยาคม-บ้านโนนสวรรค์ ม.7	เพื่อให้ประชาชน ปลอดภัย,สะดวกใน การสัญจร	กว้าง 5 ม. ยาว 2.5 กม. พื้นที่ผิวจราจรไม่น้อย กว่า 12,500 ตร.ม'	7,500,000	7,500,000	7,500,000	7,500,000	7,500,000	ร้อยละ 80 ของ ประชาชนที่ใช้ถนน สัญจรมีความพึงพอใจ	ประชาชนมีความ ปลอดภัย,สะดวกใน การสัญจร	กองช่าง อบต.เสอเพลอ
34	โครงการก่อสร้างสะพานข้าม ลำห้วยสามพาดช่วงบ้านทอง อินทร์ หมู่ที่ 13 - ไปตำบลโนน สูง อ.เมือง จ.อุดรธานี	เพื่อให้ประชาชน ปลอดภัย,สะดวกใน การสัญจร	กว้าง 7 ม. ยาว 20 ม.	1,800,000	1,800,000	1,800,000	1,800,000	1,800,000	ร้อยละ 80 ของ ประชาชนที่ใช้ถนน สัญจรมีความพึงพอใจ	ประชาชนมีความ ปลอดภัย,สะดวกใน การสัญจร	กองช่าง อบต.เสอเพลอ
35	โครงการก่อสร้างถนน ลาดยาง ม.7 บ้านโนนสวรรค์ -บ้านนาดี ตำบลผาสุก	เพื่อให้ประชาชนมี ความปลอดภัยและ สะดวกในการสัญจร	กว้าง 5 ม. ระยะทาง 3.5 กม.	6,000,000	6,000,000	6,000,000	6,000,000	6,000,000	ร้อยละ 80 ของ ประชาชนที่ใช้ถนน สัญจรมีความพึงพอใจ	ประชาชนมีความ ปลอดภัยและ สะดวกในการสัญจร	กองช่าง อบต.เสอเพลอ
36	โครงการก่อสร้างถนน ลาดยาง ม.19 บ้านสงเปลือย -บ้านโคกสว่าง ต.หนองแสง	เพื่อให้ประชาชนมี ความปลอดภัยและ สะดวกในการสัญจร	กว้าง 6 ม. ระยะทาง 6 กม..	18,000,000	18,000,000	18,000,000	18,000,000	18,000,000	ร้อยละ 80 ของ ประชาชนที่ใช้ถนน สัญจรมีความพึงพอใจ	ประชาชนมีความ ปลอดภัยและ สะดวกในการสัญจร	กองช่าง อบต.เสอเพลอ
37	โครงการซ่อมแซมผิว ถนนลาดยาง เส้นสงเปลือย - สีแฉ	เพื่อให้ประชาชน ปลอดภัย,สะดวกใน การสัญจร	กว้าง 6 ม. ยาว 1,840 ม. ผิวAsphaltticconcrete หนา 0.04 ม.	3,143,000	3,143,000	3,143,000	3,143,000	3,143,000	ร้อยละ 80 ของ ประชาชนที่ใช้ถนน สัญจรมีความพึงพอใจ	ประชาชนมีความ ปลอดภัย,สะดวกใน การสัญจร	กองช่าง อบต.เสอเพลอ

รายละเอียดโครงการพัฒนา

แบบ ผ. 02/2

แผนพัฒนาท้องถิ่น (พ.ศ. 2566 – 2570) ทบพทว.ฉ.1 (ครั้งที่1/2565)

สำหรับ โครงการที่เกี่วข้องกับขององค์กรปกครองส่วนท้องถิ่นที่ใช้สำหรับการประสานแผนพัฒนาท้องถิ่น

องค์การบริหารส่วนตำบลเสอเพลอ

ยุทธศาสตร์จังหวัด ยุทธศาสตร์ที่ 1,2 กลยุทธ์ที่ 7,7 ยุทธศาสตร์การพัฒนาของ อปท.ในเขตจังหวัด ยุทธศาสตร์ที่ 1 แนวทางการพัฒนา ที่ 3

ยุทธศาสตร์ที่ 1. ด้านโครงสร้างพื้นฐาน 1.1 กลยุทธ์พัฒนาระบบเส้นทางคมนาคมเพื่อการสัญจรและขนส่ง

1.1 แผนงาน อุตสาหกรรมและการโยธา

ที่	โครงการ	วัตถุประสงค์	เป้าหมาย (ผลผลิตของโครงการ)	งบประมาณ					ตัวชี้วัด (KPI)	ผลที่คาดว่าจะได้รับ	หน่วยงานที่จะขอประสาน
				2566	2567	2568	2569	2570			
38	โครงการก่อสร้างลานกีฬาลู่วิ่งคน/จักรยาน) บ้านสงเปลือย ม.9 (หนองสาคร)	เพื่อให้ประชาชนได้ออกกำลังกายห่างไกลอบายมุขและสิ่งเสพติด	ยาว 916.00 ม. กว้าง 4.00 ม. หนา 0.10 ม.	2,993,000	2,993,000	2,993,000	2,993,000	2,993,000	ร้อยละ 80 ของประชาชนที่ใช้ลานกีฬาที่มีความพึงพอใจ	ให้ประชาชนได้ออกกำลังกายห่างไกลอบายมุขและสิ่งเสพติด	กองช่าง อบต.เสอเพลอ
39	โครงการซ่อมแซมผิวถนนลาดยาง เส้นสงเปลือย - สีแจ	เพื่อให้ประชาชนปลอดภัย,สะดวกในการสัญจร	กว้าง 6 ม. ยาว 1,840 ม.	3,143,000	3,143,000	3,143,000	3,143,000	3,143,000	ร้อยละ 80 ของประชาชนที่ใช้ถนนสัญจรมีความพึงพอใจ	ประชาชนมีความปลอดภัย,สะดวกในการสัญจร	กองช่าง อบต.เสอเพลอ
40	โครงการซ่อมแซมผิวถนนลาดยาง เส้นเสอเพลอ-โนนสวรรค์	เพื่อให้ประชาชนปลอดภัย,สะดวกในการสัญจร	กว้าง 6 ม. ยาว 1,500 ม.	2,562,000	2,562,000	2,562,000	2,562,000	2,562,000	ร้อยละ 80 ของประชาชนที่ใช้ถนนสัญจรมีความพึงพอใจ	ประชาชนมีความปลอดภัย,สะดวกในการสัญจร	กองช่าง อบต.เสอเพลอ
41	โครงการซ่อมแซมผิวถนนลาดยาง เส้นเหล่ากล้วย-ทอนกลาง	เพื่อให้ประชาชนปลอดภัย,สะดวกในการสัญจร	กว้าง 3.50 ม. ยาว 700 ม.	697,000	697,000	697,000	697,000	697,000	ร้อยละ 80 ของประชาชนที่ใช้ถนนสัญจรมีความพึงพอใจ	ประชาชนมีความปลอดภัย,สะดวกในการสัญจร	กองช่าง อบต.เสอเพลอ

รายละเอียดโครงการพัฒนา

แบบ ผ. 02/2

แผนพัฒนาท้องถิ่น (พ.ศ. 2566 – 2570) ทบพวณ ฉ.1 (ครั้งที่1/2565)

สำหรับ โครงการที่เกินศักยภาพขององค์กรปกครองส่วนท้องถิ่นที่ใช้สำหรับการประสานแผนพัฒนาท้องถิ่น

องค์การบริหารส่วนตำบลเสอเพลอ

ยุทธศาสตร์จังหวัด ยุทธศาสตร์ที่ 1,2 กลยุทธ์ที่ 7,7 ยุทธศาสตร์การพัฒนาของ อปท.ในเขตจังหวัด ยุทธศาสตร์ที่ 1 แนวทางการพัฒนา ที่ 3

ยุทธศาสตร์ที่ 1. ด้านโครงสร้างพื้นฐาน 1.1 กลยุทธ์พัฒนาระบบเส้นทางคมนาคมเพื่อการสัญจรและขนส่ง

1.1 แผนงาน อุตสาหกรรมและการโยธา

ที่	โครงการ	วัตถุประสงค์	เป้าหมาย (ผลผลิตของโครงการ)	งบประมาณและที่มา					ตัวชี้วัด (KPI)	ผลที่คาดว่าจะ ได้รับ	หน่วยงานที่จะ ขอประสาน
				2566	2567	2568	2569	25670			
42	โครงการก่อสร้างถนน คสล. บ้านจำเกราษฎร์ ศิริบุตร (ข้าง โรงเรียน บ้านเหล่ากล้วย)	เพื่อให้ประชาชน ปลอดภัย,สะดวก ในการสัญจร	กว้าง 4.00 ม. ยาว 700 ม. หนา 0.15 ม. ไหล่ทางลูกรังข้างละ 0.50ม'	1,540,000	1,540,000	1,540,000	1,540,000	1,540,000	ร้อยละ 80 ของ ประชาชนที่ใช้ถนน สัญจรมีความพึงพอใจ	ประชาชนมีความ ปลอดภัย,สะดวก ในการสัญจร	กองช่าง อบต.เสอเพลอ
43	โครงการก่อสร้างถนน คสล. จากอ่างเก็บน้ำ ห้วยน้ำลอด – แยกไป บ้านโคกสว่าง	เพื่อให้ประชาชน ปลอดภัย,สะดวก ในการสัญจร	กว้าง 4.00 ม. ยาว 630 ม. หนา 0.15 ม. ไหล่ทางลูกรังข้างละ 0.50ม'	1,386,000	1,386,000	1,386,000	1,386,000	1,386,000	ร้อยละ 80 ของ ประชาชนที่ใช้ถนน สัญจรมีความพึงพอใจ	ประชาชนมีความ ปลอดภัย,สะดวก ในการสัญจร	กองช่าง อบต.เสอเพลอ
44	โครงการก่อสร้าง ถนนลาดยาง เส้นรอบ หมู่บ้านดงสามสิบ	เพื่อให้ประชาชน ปลอดภัย,สะดวก ในการสัญจร	กว้าง 4.00 ม. ยาว 1,100 ม.	3,520,000	3,520,000	3,520,000	3,520,000	3,520,000	ร้อยละ 80 ของ ประชาชนที่ใช้ถนน สัญจรมีความพึงพอใจ	ประชาชนมีความ ปลอดภัย,สะดวก ในการสัญจร	กองช่าง อบต.เสอเพลอ
45	โครงการก่อสร้าง ถนนลาดยาง เส้นบ้าน โนนสวรรค์ – ทุ่งหลัก ร้อย	เพื่อให้ประชาชน ปลอดภัย,สะดวก ในการสัญจร	กว้าง 4.00 ม. ยาว 1,700 ม.	5,440,000	5,440,000	5,440,000	5,440,000	5,440,000	ร้อยละ 80 ของ ประชาชนที่ใช้ถนน สัญจรมีความพึงพอใจ	ประชาชนมีความ ปลอดภัย,สะดวก ในการสัญจร	กองช่าง อบต.เสอเพลอ

รายละเอียดโครงการพัฒนา

แบบ ผ. 02/2

แผนพัฒนาท้องถิ่น (พ.ศ. 2566 – 2570) ทบพวน ฉ.1 (ครั้งที่1/2565)

สำหรับ โครงการที่เกี่วข้องกับภาพขององค์กรปกครองส่วนท้องถิ่นที่ใช้สำหรับการประสานแผนพัฒนาท้องถิ่น

องค์การบริหารส่วนตำบลเสอเพลอ

ยุทธศาสตร์จังหวัด ยุทธศาสตร์ที่ 1,2 กลยุทธ์ที่ 7,7 ยุทธศาสตร์การพัฒนาของ อปท.ในเขตจังหวัด ยุทธศาสตร์ที่ 1 แนวทางการพัฒนา ที่ 3

ยุทธศาสตร์ที่ 1. ด้านโครงสร้างพื้นฐาน 1.1 กลยุทธ์พัฒนาระบบเส้นทางคมนาคมเพื่อการสัญจรและขนส่ง

1.1 แผนงาน อุตสาหกรรมและการโยธา

ที่	โครงการ	วัตถุประสงค์	เป้าหมาย (ผลผลิตของโครงการ)	งบประมาณและที่มา					ตัวชี้วัด (KPI)	ผลที่คาดว่าจะ ได้รับ	หน่วยงานที่จะ ขอประสาน
				2566	2567	2568	2569	25670			
46	โครงการก่อสร้าง ถนนลาดยาง/ถนน คสล. เส้น บ้านเหล่ากล้วย - โคกสว่าง	เพื่อให้ ประชาชน ปลอดภัย, สะดวกในการ สัญจร	กว้าง 4.00 ม. ยาว 1,500 ม.	4,800,000	4,800,000	4,800,000	4,800,000	4,800,000	ร้อยละ 80 ของ ประชาชนที่ใช้ถนน สัญจรมีความพึงพอใจ	ประชาชนมีความ ปลอดภัย,สะดวก ในการสัญจร	กองช่าง อบต.เสอเพลอ
47	โครงการเสริมผิวจราจรลาด ยาง แบบ Asphaltic concrete ภายในหมู่บ้าน บ้านทองอินทร์ ม.5,ม.13 เส้น จากหน้าวัดบ้านทองอินทร์ - เข้าหมู่บ้าน ถนนคอนกรีตหลัง วัดบ้านทองอินทร์	เพื่อให้ ประชาชน ปลอดภัย, สะดวกในการ สัญจร	กว้าง 5.00 ม. ยาว 1,580 ม. หนา 0.05 ม.	3,160,000	3,160,000	3,160,000	3,160,000	3,160,000	ร้อยละ 80 ของ ประชาชนที่ใช้ถนน สัญจรมีความพึงพอใจ	ประชาชนมีความ ปลอดภัย,สะดวก ในการสัญจร	กองช่าง อบต.เสอเพลอ
48	โครงการเสริมผิวจราจรลาด ยาง แบบ Asphaltic concrete ภายในบ้านดง สามสิบ ม.12 เส้นถนนกลาง หมู่บ้านจากถนนลาดยางสาย หนองน้ำคำวังหน้าผา - ลำห้วยเตื่อ	เพื่อให้ ประชาชน ปลอดภัย, สะดวกในการ สัญจร	กว้าง 5.00 ม. ยาว 1,600 ม. หนา 0.04 ม.	3,200,000	3,200,000	3,200,000	3,200,000	3,200,000	ร้อยละ 80 ของ ประชาชนที่ใช้ถนน สัญจรมีความพึงพอใจ	ประชาชนมีความ ปลอดภัย,สะดวก ในการสัญจร	กองช่าง อบต.เสอเพลอ

รายละเอียดโครงการพัฒนา

แบบ ผ. 02/2

แผนพัฒนาท้องถิ่น (พ.ศ. 2566 – 2570) ทบพวน ฉ.1 (ครั้งที่1/2565)

สำหรับ โครงการที่เกี่วข้องกับขององค์กรปกครองส่วนท้องถิ่นที่ใช้สำหรับการประสานแผนพัฒนาท้องถิ่น

องค์การบริหารส่วนตำบลเสอเพลอ

ยุทธศาสตร์จังหวัด ยุทธศาสตร์ที่ 1,2 กลยุทธ์ที่ 7,7 ยุทธศาสตร์การพัฒนาของ อปท.ในเขตจังหวัด ยุทธศาสตร์ที่ 1 แนวทางการพัฒนา ที่ 3

ยุทธศาสตร์ที่ 1. ด้านโครงสร้างพื้นฐาน 1.1 กลยุทธ์พัฒนาระบบเส้นทางคมนาคมเพื่อการสัญจรและขนส่ง

1.1 แผนงาน อุตสาหกรรมและการโยธา

ที่	โครงการ	วัตถุประสงค์	เป้าหมาย (ผลผลิตของโครงการ)	งบประมาณและที่มา					ตัวชี้วัด (KPI)	ผลที่คาดว่าจะ ได้รับ	หน่วยงานที่ จะขอประสาน
				2566	2567	2568	2569	2570			
49	โครงการเสริมผิวจราจรลาดยาง แบบ Asphaltic concrete ภายใน บ้านโคกศรีสำราญ ม.15 เส้นจาก ถนนลาดยาง ไป อ.หนองแสง ไป ถนนลาดยางสายหนองนาคำ – วังหน้าผา (เส้นหลังโรงเรียนบ้าน โคกศรีสำราญวังหน้าผา)	เพื่อให้ประชาชน ปลอดภัย,สะดวก ในการสัญจร	กว้าง 5.00 ม. ยาว 1,650 ม. หนา 0.05 ม.	3,300,000	3,300,000	3,300,000	3,300,000	3,300,000	ร้อยละ 80 ของประชาชน ที่ใช้ถนน สัญจรมีความ พึงพอใจ	ประชาชนมี ความปลอดภัย, สะดวกในการ สัญจร	กองช่าง อบต. เสอเพลอ
50	โครงการเสริมผิวจราจรลาดยาง แบบ Asphaltic concrete ภายใน บ้านสงเปลือย ม.9 เส้นจากสี่แยก บ้านนางกุหลาบ แก้วเจริญ ไป ถนนคอนกรีตเส้นไปวัดโนนพระ	เพื่อให้ประชาชน ปลอดภัย,สะดวก ในการสัญจร	กว้าง 5.00 ม. ยาว 1,670 ม. หนา 0.05 ม.	3,340,000	3,340,000	3,340,000	3,340,000	3,340,000	ร้อยละ 80 ของประชาชน ที่ใช้ถนน สัญจรมีความ พึงพอใจ	ประชาชนมี ความปลอดภัย, สะดวกในการ สัญจร	กองช่าง อบต. เสอเพลอ
51	โครงการก่อสร้างถนน ลาดยาง Asphaltic Concrete บ้านสงเปลือย ไป บ้านสี่แฉ	เพื่อให้ประชาชนมี ความปลอดภัยและ สะดวกในการ สัญจร	ขนาดกว้าง 6.00 เมตร ยาว 2,000.00 เมตร ทั้งก่อสร้างตาม แบบ อบต.เสอเพลอ กำหนด	7,580,000	7,580,000	7,580,000	7,580,000	7,580,000	ร้อยละ 80 ของประชาชน ที่ใช้ถนน สัญจรมีความ พึงพอใจ	ประชาชนมี ความปลอดภัย และสะดวกใน การสัญจร	กองช่าง
รวม	51 โครงการ	-	-	276,811,500	276,811,500	276,811,500	276,811,500	276,811,500	-	-	-

รายละเอียดโครงการพัฒนา

แผนพัฒนาท้องถิ่น (พ.ศ. 2566 – 2570) ทบพท.ฉ.1 (ครั้งที่1/2565)

แบบ ผ. 02/2

สำหรับ โครงการที่เกินศักยภาพขององค์กรปกครองส่วนท้องถิ่นที่ใช้สำหรับการประสานแผนพัฒนาท้องถิ่น
องค์กรบริหารส่วนตำบลเสอเพลอ

ยุทธศาสตร์จังหวัด ยุทธศาสตร์ที่ 5 กลยุทธ์ที่ 3 ยุทธศาสตร์การพัฒนาของ อปท.ในเขตจังหวัด ยุทธศาสตร์ที่ 1 แนวทางการพัฒนา ที่ 3

ยุทธศาสตร์ที่ 1. ด้านโครงสร้างพื้นฐาน 1.2 กลยุทธ์พัฒนาระบบระบายน้ำ

1.2 แผนงาน อุตสาหกรรมและการโยธา รวม 10 โครงการ

ที่	โครงการ	วัตถุประสงค์	เป้าหมาย (ผลผลิตของโครงการ)	งบประมาณ					ตัวชี้วัด (KPI)	ผลที่คาดว่าจะได้รับ	หน่วยงานที่จะขอ ประสาน
				2566	2567	2568	2569	2570			
1	โครงการก่อสร้างรางระบายน้ำ ม.1 ศาลาประชาคม –บ้านนายประสพ คนชม	เพื่อป้องกันปัญหาน้ำท่วมขัง/เพิ่มประสิทธิภาพการระบายน้ำ	กว้าง 0.40 x 0.40 ม. ยาว 420 ม.	1,031,100	1,031,100	1,031,100	1,031,100	1,031,100	ร้อยละ 70 ของประชาชนมีความพึงพอใจ น้ำท่วมขังลดลง	แก้ไขปัญหาน้ำท่วมขัง/ระบายน้ำได้ดี	กองช่าง อบต.เสอเพลอ
2	โครงการก่อสร้างรางระบายน้ำ ม.1 บ้านนายบุญเรือง บุญเหล่า-ซอยพ้อสี แซมจง	เพื่อป้องกันปัญหาน้ำท่วมขัง/เพิ่มประสิทธิภาพการระบายน้ำ	กว้าง 0.40 x 0.40 ม. ยาว 1,330 ม.	3,265,000	3,265,000	3,265,000	3,265,000	3,265,000	ร้อยละ 70 ของประชาชนมีความพึงพอใจ น้ำท่วมขังลดลง	แก้ไขปัญหาน้ำท่วมขัง/ระบายน้ำได้ดี	กองช่าง อบต.เสอเพลอ
3	โครงการก่อสร้างรางระบายน้ำ ม.5 บ้านนายสมาน ชินสงคราม – นายบุญโฮม แห่ลั่นคำ	เพื่อป้องกันปัญหาน้ำท่วมขัง/เพิ่มประสิทธิภาพการระบายน้ำ	กว้าง 0.40 x 0.40 ม. ยาว 500 ม.	1,217,500	1,217,500	1,217,500	1,217,500	1,227,500	ร้อยละ 70 ของประชาชนมีความพึงพอใจ ปัญหาน้ำท่วมขังลดลง	แก้ไขปัญหาน้ำท่วมขัง/ระบายน้ำได้ดี	กองช่าง อบต.เสอเพลอ
4	โครงการก่อสร้างรางระบายน้ำพร้อมฝापิด ม. 6 บ้านนายสำราญ ภูอ่อน-ห้วยคำบาก	เพื่อป้องกันปัญหาน้ำท่วมขัง/เพิ่มประสิทธิภาพการระบายน้ำ	กว้าง 0.40x0.40 ม. ยาว 1,000 ม.	2,455,500	2,455,500	2,455,500	2,455,500	2,455,000	ร้อยละ 70 ของประชาชนมีความพึงพอใจ ปัญหาน้ำท่วมขังลดลง	แก้ไขปัญหาน้ำท่วมขัง/ระบายน้ำได้ดี	กองช่าง อบต.เสอเพลอ

รายละเอียดโครงการพัฒนา

แบบ ผ. 02/2

แผนพัฒนาท้องถิ่น (พ.ศ. 2566 – 2570) ทบพวน ฉ.1 (ครั้งที่1/2565)

สำหรับ โครงการที่เกินศักยภาพขององค์กรปกครองส่วนท้องถิ่นที่ใช้สำหรับการประสานแผนพัฒนาท้องถิ่น
องค์การบริหารส่วนตำบลเสมอเปลอ

ยุทธศาสตร์จังหวัด ยุทธศาสตร์ที่ 5 กลยุทธ์ที่ 3 ยุทธศาสตร์การพัฒนาของ อปท.ในเขตจังหวัด ยุทธศาสตร์ที่ 1 แนวทางการพัฒนา ที่ 3

ยุทธศาสตร์ที่ 1. ด้านโครงสร้างพื้นฐาน 1.2 กลยุทธ์พัฒนาระบบระบายน้ำ

1.2 แผนงาน อุตสาหกรรมและการโยธา

ที่	โครงการ	วัตถุประสงค์	เป้าหมาย (ผลผลิตของโครงการ)	งบประมาณ					ตัวชี้วัด (KPI)	ผลที่คาดว่าจะได้รับ	หน่วยงานที่จะขอ ประสาน
				2566	2567	2568	2569	2570			
5	โครงการฝังท่อน้ำใต้ดิน ม.7 จากลำห้วยสามพาด-หนองน้ำประปา	เพื่อป้องกันปัญหาน้ำท่วมขัง/เพิ่มประสิทธิภาพการระบายน้ำ	กว้างไม่น้อยกว่า 40 ซม. ระยะทาง 1,000 ม.	811,200	811,200	811,200	811,200	811,200	ร้อยละ 70 ของประชาชนมีความพึงพอใจ น้ำท่วมขังลดลง	แก้ไขปัญหา น้ำท่วมขัง/ระบายน้ำได้ดี	กองช่าง อบต.เสมอเปลอ
6	โครงการก่อสร้างรางระบายน้ำ พร้อมฝาปิด ม.11 จากศาลาประชาคม – บ้านนางรีน จันทร์เทา	เพื่อป้องกันปัญหาน้ำท่วมขัง/เพิ่มประสิทธิภาพการระบายน้ำ	กว้าง 0.40 x 0.40 ม. ยาว 1,000	2,455,000	2,455,000	2,455,000	2,455,000	2,455,000	ร้อยละ 70 ของประชาชนมีความพึงพอใจ น้ำท่วมขังลดลง	แก้ไขปัญหา น้ำท่วมขัง/ระบายน้ำได้ดี	กองช่าง อบต.เสมอเปลอ
7	โครงการก่อสร้างรางระบายน้ำ พร้อมฝาปิด ม.11 บ้านนางบุญพันธ์ รุจีพันธ์ – บ้านสวนนางช่อนกลิ่น เวียงอินทร์	เพื่อป้องกันปัญหาน้ำท่วมขัง/เพิ่มประสิทธิภาพการระบายน้ำ	กว้าง 0.40 x 0.40 ม. ยาว 1,000 ม.	2,455,000	2,455,000	2,455,000	2,455,000	2,455,000	ร้อยละ 70 ของประชาชนมีความพึงพอใจปัญหา น้ำท่วมขังลดลง	แก้ไขปัญหา น้ำท่วมขัง	กองช่าง อบต.เสมอเปลอ

รายละเอียดโครงการพัฒนา

แผนพัฒนาท้องถิ่น (พ.ศ. 2566 – 2566) ทบพทว.ฉ.1 (ครั้งที่1/2565)

แบบ ผ. 02/2

สำหรับ โครงการที่เกิดขึ้นศักยภาพขององค์กรปกครองส่วนท้องถิ่นที่ใช้สำหรับการประสานแผนพัฒนาท้องถิ่น
องค์การบริหารส่วนตำบลเสอเพลอ

ยุทธศาสตร์จังหวัด ยุทธศาสตร์ที่ 5 กลยุทธ์ที่ 3 ยุทธศาสตร์การพัฒนาของอปท.ในเขตจังหวัด ยุทธศาสตร์ที่ 1 แนวทางการพัฒนา ที่ 3

ยุทธศาสตร์ที่ 1. ด้านโครงสร้างพื้นฐาน 1.2 กลยุทธ์พัฒนาระบบระบายน้ำ

1.2 แผนงาน อุตสาหกรรมและการโยธา

ที่	โครงการ	วัตถุประสงค์	เป้าหมาย (ผลผลิตของโครงการ)	งบประมาณ					ตัวชี้วัด (KPI)	ผลที่คาดว่าจะได้รับ	หน่วยงานที่จะขอประสาน
				2566	2567	2568	2567	2570			
8	โครงการก่อสร้างรางระบายน้ำ พร้อมฝาปิด ม.11 นายอุบล หินโงม – บ้านนายเฉลิม บุญลือ	เพื่อป้องกันปัญหาน้ำท่วมขัง/เพิ่มประสิทธิภาพการระบายน้ำ	กว้าง 0.40 x 0.40 ม. ยาว 600 ม.	1,473,000	1,473,000	1,473,000	1,473,000	1,473,000	ร้อยละ 70 ของประชาชน มีความพึงพอใจน้ำท่วมขังลดลง	แก้ไขปัญหา น้ำท่วมขัง/ระบายน้ำได้ดี	กองช่าง อบต.เสอเพลอ
9	โครงการก่อสร้างรางระบายน้ำ พร้อมฝาปิด ม.17 จากบ้านนายวิเชียร เสรีรักษ์ – ลำห้วยหนองแดง	เพื่อป้องกันปัญหาน้ำท่วมขัง/เพิ่มประสิทธิภาพการระบายน้ำ	กว้าง 0.40 x 0.40 ม. ยาว 800 ม.	1,964,000	1,964,000	1,964,000	1,964,000	1,964,000	ร้อยละ 70 ของประชาชน มีความพึงพอใจน้ำท่วมขังลดลง	แก้ไขปัญหา น้ำท่วมขัง/ระบายน้ำได้ดี	กองช่าง อบต.เสอเพลอ
10	โครงการวางท่อรางระบายน้ำและก่อสร้างทางเท้า บ้านสงเปลือย ม.1 – ห้วยเดื่อ	เพื่อป้องกันปัญหาน้ำท่วมขัง/เพิ่มประสิทธิภาพการระบายน้ำ	ระยะทาง 900 ม.ด้านซ้ายทางและขวาทาง โดยวางท่อระบายน้ำ คสล.อัดแรงชั้น 3 ขนาดเส้นผ่าศูนย์กลาง 0.60 เมตร จำนวน 1,620 ท่อน บ่อพักน้ำจำนวน 180 บ่อ ขยายทางเท้าขนาดกว้าง1.5ม.ด้านซ้ายทางและขวาทางข้างละ 900 ม.(ทั้งนี้ก่อสร้างตามแบบของ อบต.เสอเพลอกำหนด)	5,000,000	5,000,000	5,000,000	5,000,000	5,000,000	ร้อยละ 70 ของประชาชน มีความพึงพอใจปัญหา น้ำท่วมขังลดลง	แก้ไขปัญหา น้ำท่วมขัง/ระบายน้ำได้ดี	กองช่าง อบต.เสอเพลอ
รวม	10 โครงการ	-	-	22,127,300	22,127,300	22,127,300	22,127,300	22,127,300	-	-	-

รายละเอียดโครงการพัฒนา

แผนพัฒนาท้องถิ่น (พ.ศ. 2566 – 2570) ทบพวน ฉ.1 (ครั้งที่1/2565)

สำหรับ โครงการที่เกินศักยภาพขององค์กรปกครองส่วนท้องถิ่นที่ใช้สำหรับการประสานแผนพัฒนาท้องถิ่น
องค์การบริหารส่วนตำบลเสอเพลอ

ยุทธศาสตร์จังหวัด ยุทธศาสตร์ที่ 1,2 กลยุทธ์ที่ 6,7 ยุทธศาสตร์การพัฒนาของ อปท.ในเขตจังหวัด ยุทธศาสตร์ที่ 1 แนวทางการพัฒนา ที่ 3

ยุทธศาสตร์ที่ 1 ด้านโครงสร้างพื้นฐาน 1.3 กลยุทธ์ พัฒนาระบบไฟฟ้า

1.3 แผนงาน เคหะชุมชน รวม 2 โครงการ

ที่	โครงการ	วัตถุประสงค์	เป้าหมาย (ผลผลิตของโครงการ)	งบประมาณ					ตัวชี้วัด (KPI)	ผลที่คาดว่าจะได้รับ	หน่วยงานที่จะขอประสาน
				2566	2567	2568	2569	2570			
1	โครงการขยายเขตไฟฟ้าเพื่อการเกษตร ม.3 บ้านเหล่ากล้วย- โคกสว่าง	เพื่อให้ประชาชนมีไฟฟ้าใช้และเพียงพอต่อความต้องการ	ระยะทางยาว 2,500 ม.	1,000,000	1,000,000	1,000,000	1,000,000	1,000,000	ร้อยละ 70 ของประชาชนที่ใช้ไฟฟ้ามีความพึงพอใจ	ประชาชนมีไฟฟ้าใช้และเพียงพอ	กองช่าง อบต.เสอเพลอ
2	ชุดเสาไฟถนนปรับความสูงได้ด้วยเฟืองสะพานพร้อมโคมไฟถนน LED พลังงานแสงอาทิตย์	เพื่อให้ประชาชนสะดวกในการสัญจรลดอุบัติเหตุและเพียงพอต่อความต้องการ	จำนวน 200 ต้น	-	3,500,000	3,500,000	3,500,000	3,500,000	ร้อยละ 70 ของประชาชนที่ใช้ไฟฟ้ามีความพึงพอใจ	ประชาชนสะดวกในการสัญจรลดอุบัติเหตุ	กองช่าง อบต.เสอเพลอ
รวม	2 โครงการ	-	-	1,000,000	4,500,000	4,500,000	4,500,000	4,500,000	-	-	-

รายละเอียดโครงการพัฒนา

แผนพัฒนาท้องถิ่น (พ.ศ. 2566 – 2570) ทบพว.ฉ.1 (ครั้งที่1/2565)

แบบ ผ.02/2

สำหรับ โครงการที่เกินศักยภาพขององค์กรปกครองส่วนท้องถิ่นที่ใช้สำหรับการประสานแผนพัฒนาท้องถิ่น
องค์การบริหารส่วนตำบลเสอเพลอ

ยุทธศาสตร์จังหวัด ยุทธศาสตร์ที่ 1,2,5 กลยุทธ์ที่ 6,7,2 ยุทธศาสตร์การพัฒนาของ อปท.ในเขตจังหวัด ยุทธศาสตร์ที่ 2,5 แนวทางการพัฒนา ที่ 2,2

ยุทธศาสตร์ที่ 1 ด้านโครงสร้างพื้นฐาน 1.4 กลยุทธ์ พัฒนาแหล่งน้ำเพื่อการอุปโภค-บริโภคและเกษตรกรรม

1.1 แผนงาน อุตสาหกรรมและการโยธา รวม 2 โครงการ

ที่	โครงการ	วัตถุประสงค์	เป้าหมาย (ผลผลิตของโครงการ)	งบประมาณ					ตัวชี้วัด (KPI)	ผลที่คาดว่าจะ ได้รับ	หน่วยงานที่จะ ขอประสาน
				2566	2567	2568	2566	2570			
1	โครงการ 1 หมู่บ้าน 1 ล้าน ลิตร	เพื่อแก้ไขปัญหา ขาดแคลนน้ำ อุปโภค	สร้างแหล่งเก็บน้ำ ประกอบด้วย ชุดแผงเซลล์ แสงอาทิตย์ ขนาดไม่น้อยกว่า 2,500w,ถังเก็บน้ำขนาดไม่ น้อยกว่า 1,000 ลบ.ม.,เครื่อง สูบน้ำขนาดไม่น้อยกว่า 2 แรงม้า(พร้อมอุปกรณ์ติดตั้ง ครบชุด), ติดตั้งท่อส่งน้ำดี, อุปกรณ์อื่นๆ,ติดตั้งชุดแผ่น ป้ายพร้อมโครงสร้าง,ฐาน โครงสร้างถังเก็บน้ำและแผง เซลล์	4,300,000	4,300,000	4,300,000	4,300,000	4,300,000	แหล่งเก็บน้ำ ขนาด 1,000 ลบ.ม.	ลดปัญหาขาด แคลนน้ำอุปโภค บริโภค	กรมทรัพยากรน้ำ
2	โครงการปรับปรุง ระบบประปาหมู่บ้าน	เพื่อให้ประชาชนมี น้ำประปาที่พอเพียง ต่อการใช้ในการ อุปโภคบริโภค	จำนวน 8 แห่ง (ทั้งนี้ก่อสร้างตามแบบ อบต. เสอเพลอกำหนด)	-	1,900,000	1,900,000	1,900,000	1,900,000	ร้อยละ 70 ของ ประชาชนที่ใช้ น้ำประปามี ความพึงพอใจ	ประชาชนมี น้ำประปาที่พอพื ยงต่อการอุปโภค บริโภค	กองช่าง
รวม	2 โครงการ	-	-	4,300,000	6,200,000	6,200,000	6,200,000	6,200,000	-	-	-

รายละเอียดโครงการพัฒนา

แบบ ผ.02/2

แผนพัฒนาท้องถิ่น (พ.ศ. 2566 – 2570) ทบพว. ฉ.1 (ครั้งที่1/2565)

สำหรับ โครงการที่เกินศักยภาพขององค์กรปกครองส่วนท้องถิ่นที่ใช้สำหรับการประสานแผนพัฒนาท้องถิ่น
องค์การบริหารส่วนตำบลเสอเพลอ

ยุทธศาสตร์จังหวัด ยุทธศาสตร์ที่ 1,2,5 กลยุทธ์ที่ 6,7,2 ยุทธศาสตร์การพัฒนาของ อปท.ในเขตจังหวัด ยุทธศาสตร์ที่ 2,5 แนวทางการพัฒนา ที่ 2,2

ยุทธศาสตร์ที่ 1 ด้านโครงสร้างพื้นฐาน 1.4 กลยุทธ์ พัฒนาแหล่งน้ำเพื่อการอุปโภค-บริโภคและเกษตรกรรม

1.2 แผนงาน การเกษตร รวม 18 โครงการ

ที่	โครงการ	วัตถุประสงค์	เป้าหมาย (ผลผลิตของโครงการ)	งบประมาณ					ตัวชี้วัด (KPI)	ผลที่คาดว่าจะ ได้รับ	หน่วยงานที่จะ ขอประสาน
				2566	2567	2568	2569	2570			
1	โครงการก่อสร้างฝายน้ำ ล้นกันลำห้วยสามพาด บ้านโนนสวรรค์ ม.7 (LSEP)	เพื่อมีน้ำใช้ในการ อุปโภค / การเกษตร	สันฝายสูง 2 ม. ผนังข้าง 3.50 ม. ยาว 20 ม.	3,000,000	3,000,000	3,000,000	3,000,000	3,000,000	ร้อยละ 70 ของ ประชาชนที่ใช้ ประโยชน์พึงพอใจ	มีน้ำใช้ในการ อุปโภค/ การเกษตร	กองช่าง อบต.เสอเพลอ
2	โครงการก่อสร้างฝาย เหมืองบ้านดัวง ม.16 นา นายสมจิตร เอกตาแสง (LSEP)	เพื่อมีน้ำใช้ในการ อุปโภค / การเกษตร	สันฝายสูง 2 ม. ผนังข้าง 3.50 ม. กว้าง 15 ม.ยาว 20 ม.	1,200,000	1,200,000	1,200,000	1,200,000	1,200,000	ร้อยละ 70 ของ ประชาชนที่ใช้ ประโยชน์พึงพอใจ	มีน้ำใช้ในการ อุปโภค/ การเกษตร	กองช่าง อบต.เสอเพลอ
3	ขุดลอกหนองหล่มพร้อม ปรับภูมิทัศน์รอบคูหนอง ม.2 (LSEP)	เพื่อมีน้ำใช้ในการ อุปโภค / การเกษตร	ปรับภูมิทัศน์รอบคูหนอง ม.2	6,000,000	6,000,000	6,000,000	6,000,000	6,000,000	ร้อยละ 70 ของ ประชาชนที่ใช้ ประโยชน์พึงพอใจ	มีน้ำใช้ในการ อุปโภค/ การเกษตร	กองช่าง อบต.เสอเพลอ

รายละเอียดโครงการพัฒนา

แผนพัฒนาท้องถิ่น (พ.ศ. 2566 – 2570) ทบพวน ฉ.1 (ครั้งที่1/2565)

สำหรับ โครงการที่เกินศักยภาพขององค์กรปกครองส่วนท้องถิ่นที่ใช้สำหรับการประสานแผนพัฒนาท้องถิ่น

องค์การบริหารส่วนตำบลเสอเพลอ

ยุทธศาสตร์จังหวัด ยุทธศาสตร์ที่ 1,2,5 กลยุทธ์ที่ 6,7,2 ยุทธศาสตร์การพัฒนาของ อปท.ในเขตจังหวัด ยุทธศาสตร์ที่ 2,5 แนวทางการพัฒนา ที่ 2,2

ยุทธศาสตร์ที่ 1 ด้านโครงสร้างพื้นฐาน 1.4 กลยุทธ์ พัฒนาแหล่งน้ำเพื่อการอุปโภค-บริโภคและเกษตรกรรม

1.2 แผนงาน การเกษตร

ที่	โครงการ	วัตถุประสงค์	เป้าหมาย (ผลผลิตของโครงการ)	งบประมาณ					ตัวชี้วัด (KPI)	ผลที่คาดว่าจะ ได้รับ	หน่วยงานที่จะ ขอประสาน
				2566	2567	2568	2569	2570			
4	โครงการก่อสร้างฝายน้ำ ล้นลำห้วยสามพาด ม. 11 (LSEP)	เพื่อมีน้ำใช้ในการ อุปโภค / การเกษตร	สันฝายสูง 2 ม. ผนังข้าง 3.50 ม. ยาว 20 ม.	1,200,000	1,200,000	1,200,000	1,200,000	1,200,000	ร้อยละ70 ของ ประชาชนที่ใช้ ประโยชน์พึงพอใจ	มีน้ำใช้ในการ อุปโภค/ การเกษตร	กองช่าง อบต.เสอเพลอ
5	โครงการขุดลอกลำห้วย สามพาด ม.11 (LSEP)	เพื่อมีน้ำใช้ในการ อุปโภค / การเกษตร	ขุดลอกลำห้วยสามพาด ม. 11	2,000,000	2,000,000	2,000,000	2,000,000	2,000,000	ร้อยละ70 ของ ประชาชนที่ใช้ ประโยชน์พึงพอใจ	มีน้ำใช้ในการ อุปโภค/ การเกษตร	กองช่าง อบต.เสอเพลอ
6	โครงการขุดลอกหนอง นาคำพร้อมปรับปรุงภูมิ ทัศน์รอบหนอง ม. 14 เส้นทางภายในหมู่บ้าน (LSEP)	เพื่อมีน้ำใช้ในการ อุปโภค / การเกษตร	ขุดลอกหนองนาคำพร้อม ปรับปรุงภูมิทัศน์รอบหนอง ม. 14	1,000,000	1,000,000	1,000,000	1,000,000	1,000,000	ร้อยละ70 ของ ประชาชนที่ใช้ ประโยชน์พึงพอใจ	มีน้ำใช้ในการ อุปโภค/ การเกษตร	กองช่าง อบต.เสอเพลอ
7	โครงการก่อสร้างฝายน้ำ ล้น (ขนาดใหญ่) ม.15 (LSEP)	เพื่อมีน้ำใช้ในการ อุปโภค / การเกษตร	สันฝายสูง 2 ม. ผนังข้าง 3.50 ม. กว้าง 15 ม.ยาว 20 ม.	1,500,000	1,500,000	1,500,000	1,500,000	1,500,000	ร้อยละ70 ของ ประชาชนที่ใช้ ประโยชน์พึงพอใจ	มีน้ำใช้ในการ อุปโภค/ การเกษตร	กองช่าง อบต.เสอเพลอ

รายละเอียดโครงการพัฒนา

แผนพัฒนาท้องถิ่น (พ.ศ. 2566 – 2570) ทบพวน ฉ.1 (ครั้งที่1/2565)

แบบ ผ. 02/2

สำหรับ โครงการที่เกินศักยภาพขององค์กรปกครองส่วนท้องถิ่นที่ใช้สำหรับการประสานแผนพัฒนาท้องถิ่น

องค์การบริหารส่วนตำบลเสอเพลอ

ยุทธศาสตร์จังหวัด ยุทธศาสตร์ที่ 1,2,5 กลยุทธ์ที่ 6,7,2 ยุทธศาสตร์การพัฒนาของ อปท.ในเขตจังหวัด ยุทธศาสตร์ที่ 2,5 แนวทางการพัฒนา ที่ 2,2
ยุทธศาสตร์ที่ 1 ด้านโครงสร้างพื้นฐาน 1.4 กลยุทธ์ พัฒนาแหล่งน้ำเพื่อการอุปโภค-บริโภคและเกษตรกรรม

1.2 แผนงาน การเกษตร

ที่	โครงการ	วัตถุประสงค์	เป้าหมาย (ผลผลิตของโครงการ)	งบประมาณ					ตัวชี้วัด (KPI)	ผลที่คาดว่าจะ ได้รับ	หน่วยงานที่จะ ขอประสาน
				2566	2567	2568	2569	2570			
8	โครงการขุดลอกเหมืองใหญ่ ม.16 ลำห้วยน้ำฆ้อง นานางจิดรา พร ผึ่งสว่าง – ห้วยกุดแคน นา นางทองพูล สุวรรณภักดี (LSEP)	เพื่อมีน้ำใช้ในการ อุปโภค / การเกษตร	กว้าง 4 ม. ยาว 2 กม.	2,000,000	2,000,000	2,000,000	2,000,000	2,000,000	ร้อยละ70 ของ ประชาชนที่ใช้ ประโยชน์พึงพอใจ	มีน้ำใช้ในการ อุปโภค/ การเกษตร	กองช่าง อบต.เสอเพลอ
9	โครงการก่อสร้างฝายน้ำล้นลำห้วย สามพาด ม.18 (LSEP)	เพื่อมีน้ำใช้ในการ อุปโภค / การเกษตร	สันฝายสูง 2 ม. ผนังข้าง 3.50 ม. กว้าง 15 ม.ยาว 20 ม.	1,500,000	1,500,000	1,500,000	1,500,000	1,500,000	ร้อยละ70 ของ ประชาชนที่ใช้ ประโยชน์พึงพอใจ	มีน้ำใช้ในการ อุปโภค/ การเกษตร	กองช่าง อบต.เสอเพลอ
10	โครงการก่อสร้างคลองส่งน้ำ คสล. เพื่อการเกษตร ม.7 (LSEP)	เพื่อมีน้ำใช้ใน การเกษตร	กว้าง 2 ม. ยาว 6,000 เมตร)	6,000,000	6,000,000	6,000,000	6,000,000	6,000,000	ร้อยละ70 ของ ประชาชนที่ใช้ ประโยชน์พึงพอใจ	ประชาชนมีน้ำใช้ ในการเกษตร	กองช่าง อบต.เสอเพลอ
11	โครงการก่อสร้างฝายน้ำล้นห้วย สามพาด-ห้วยคำบาก ม.3 (LSEP)	เพื่อมีน้ำใช้ในการ อุปโภค / การเกษตร	กว้าง 40 ยาว 20 ม.	500,000	500,000	500,000	500,000	500,000	ร้อยละ70 ของ ประชาชนที่ใช้ ประโยชน์พึงพอใจ	มีน้ำใช้ในการ อุปโภค/การเกษตร	กองช่าง อบต.เสอเพลอ
12	โครงการก่อสร้างฝายน้ำล้นห้วย สามพาด บ้านโคกศรีสำราญ ม. 8	เพื่อให้ชาวบ้านมีน้ำ อุปโภค -บริโภคใช้	สันฝายกว้าง 20.00 ม. ผนังข้างสูง 3.50 ม. สันฝายสูง 2.00 ม.	1,100,000	1,100,000	1,100,000	1,100,000	1,100,000	ร้อยละ70 ของ ประชาชนที่ใช้ ประโยชน์พึงพอใจ	ประชาชนมีน้ำ อุปโภค -ใช้ การเกษตร	กองช่าง อบต.เสอเพลอ

รายละเอียดโครงการพัฒนา

แบบ ผ. 02/2

แผนพัฒนาท้องถิ่น (พ.ศ. 2566 – 2570) ทบพวน ฉ.1 (ครั้งที่1/2565)

สำหรับ โครงการที่เกินศักยภาพขององค์กรปกครองส่วนท้องถิ่นที่ใช้สำหรับการประสานแผนพัฒนาท้องถิ่น
องค์การบริหารส่วนตำบลเสอเพลอ

ยุทธศาสตร์จังหวัด ยุทธศาสตร์ที่ 1,2,5 กลยุทธ์ที่ 6,7,2 ยุทธศาสตร์การพัฒนาของ อปท.ในเขตจังหวัด ยุทธศาสตร์ที่ 2,5 แนวทางการพัฒนา ที่ 2,2
ยุทธศาสตร์ที่ 1 ด้านโครงสร้างพื้นฐาน 1.4 กลยุทธ์ พัฒนาแหล่งน้ำเพื่อการอุปโภค-บริโภคและเกษตรกรรม

1.2 แผนงาน การเกษตร

ที่	โครงการ	วัตถุประสงค์	เป้าหมาย (ผลผลิตของโครงการ)	งบประมาณ					ตัวชี้วัด (KPI)	ผลที่คาดว่าจะได้รับ	หน่วยงาน รับผิดชอบหลัก
				2561	2562	2563	2564	2565			
13	โครงการขุดลอกหนองนาคำ (บ้านหนองนาคำ)	เพื่อมีน้ำใช้ในการอุปโภค เพื่อการเกษตร	พื้นที่ไม่น้อยกว่า 20,064 ตารางเมตร ลึกไม่น้อยกว่า 1.50 เมตร ปริมาณดินขุดไม่น้อยกว่า 30,900 ลบ.ม.ทั้งนี้ ก่อสร้างตามแบบ อบต. เสอเพลอ กำหนด)	1,279,000	1,279,000	1,279,000	1,279,000	1,279,000	ร้อยละ 70 ของประชาชนที่ใช้ประโยชน์พึงพอใจ	ประชาชนมีน้ำใช้อุปโภค เพื่อการเกษตร	กองช่าง
14	โครงการขุดลอกโปร่งหินเหล็กไฟ (บ้านทองอินทร์)	เพื่อมีน้ำใช้ในการอุปโภค เพื่อการเกษตร	พื้นที่ไม่น้อยกว่า 36,500 ตารางเมตร ลึกไม่น้อยกว่า 1.50 เมตร ปริมาณดินขุดไม่น้อยกว่า 54,000 ลบ.ม.ทั้งนี้ ก่อสร้างตามแบบ อบต. เสอเพลอ กำหนด)	2,267,000	2,267,000	2,267,000	2,267,000	2,267,000	ร้อยละ 70 ของประชาชนที่ใช้ประโยชน์พึงพอใจ	ประชาชนมีน้ำใช้อุปโภค เพื่อการเกษตร	กองช่าง

รายละเอียดโครงการพัฒนา
แผนพัฒนาท้องถิ่น (พ.ศ. 2561 – 2565) เพิ่มเติม ฉบับที่ 6 (ครั้งที่1/2565)
สำหรับ โครงการที่เกินศักยภาพขององค์กรปกครองส่วนท้องถิ่น
องค์การบริหารส่วนตำบลเสอเพลอ

ยุทธศาสตร์จังหวัด ยุทธศาสตร์ที่ 1,2,5 กลยุทธ์ที่ 6,7,2 **ยุทธศาสตร์การพัฒนาของ อปท.ในเขตจังหวัด** ยุทธศาสตร์ที่ 2,5 แนวทางการพัฒนา ที่ 2,2
ยุทธศาสตร์ที่ 1 ด้านโครงสร้างพื้นฐาน 1.4 กลยุทธ์ พัฒนาแหล่งน้ำเพื่อการอุปโภค-บริโภคและเกษตรกรรม
 1.2 แผนงาน การเกษตร

ที่	โครงการ	วัตถุประสงค์	เป้าหมาย (ผลผลิตของโครงการ)	งบประมาณ					ตัวชี้วัด (KPI)	ผลที่คาดว่าจะได้รับ	หน่วยงาน รับผิดชอบหลัก
				2561	2562	2563	2564	2565			
15	โครงการขุดลอกหนองโคกคำบาก (บ้านสวนมอญ)	เพื่อมีน้ำใช้ในการอุปโภค เพื่อการเกษตร	พื้นที่ไม่น้อยกว่า 8,900 ตารางเมตร ลึกไม่น้อยกว่า 2.00 เมตร ปริมาณดินขุดไม่น้อยกว่า 18,000 ลบ.ม. ทั้งนี้ก่อสร้างตามแบบ อบต.เสอเพลอ กำหนด)	800,000	800,000	800,000	800,000	800,000	ร้อยละ70 ของประชาชนที่ใช้ประโยชน์พึงพอใจ	ประชาชนมีน้ำใช้อุปโภค เพื่อการเกษตร	กองช่าง
16	โครงการขุดลอกห้วยสามพาด (ช่วง ม.18-ม.11) (บ้านวังหน้าผา)	เพื่อมีน้ำใช้ในการอุปโภค เพื่อการเกษตร	ขนาดปากกว้าง 8.00-10.00 เมตร ยาว 2,000 เมตร ลึกไม่น้อยกว่า 3.00 เมตร ปริมาณดินขุดไม่น้อยกว่า 48,000 ลบ.ม. ทั้งนี้ก่อสร้างตามแบบ อบต.เสอเพลอ กำหนด)	1,790,000	1,790,000	1,790,000	1,790,000	1,790,000	ร้อยละ70 ของประชาชนที่ใช้ประโยชน์พึงพอใจ	ประชาชนมีน้ำใช้อุปโภค เพื่อการเกษตร	กองช่าง

รายละเอียดโครงการพัฒนา
แผนพัฒนาท้องถิ่น (พ.ศ. 2561 – 2565) เพิ่มเติม ฉบับที่ 6 (ครั้งที่1/2565)
สำหรับ โครงการที่เกินศักยภาพขององค์กรปกครองส่วนท้องถิ่น

แบบ ผ.02/2

องค์การบริหารส่วนตำบลเสอเพลอ

ยุทธศาสตร์จังหวัด ยุทธศาสตร์ที่ 1,2,5 กลยุทธ์ที่ 6,7,2 **ยุทธศาสตร์การพัฒนาของ อปท.ในเขตจังหวัด** ยุทธศาสตร์ที่ 2,5 แนวทางการพัฒนา ที่ 2,2
ยุทธศาสตร์ที่ 1 ด้านโครงสร้างพื้นฐาน 1.4 กลยุทธ์ พัฒนาแหล่งน้ำเพื่อการอุปโภค-บริโภคและเกษตรกรรม
1.2 แผนงาน การเกษตร

ที่	โครงการ	วัตถุประสงค์	เป้าหมาย (ผลผลิตของโครงการ)	งบประมาณ					ตัวชี้วัด (KPI)	ผลที่คาดว่าจะได้รับ	หน่วยงาน รับผิดชอบหลัก
				2561	2562	2563	2564	2565			
17	โครงการขุดลอกลำห้วยหนองแดง 2 ช่วง	เพื่อมีน้ำใช้ในการอุปโภค เพื่อการเกษตร	(ช่วงที่1กว้าง 6 เมตร ยาว 250 เมตร)(ช่วงที่2 กว้าง 6 เมตร ยาว 250 เมตร) ปริมาณดินขุดไม่น้อยกว่า 9,000 ลบ.ม.ทั้งนี้ก่อสร้างตามแบบ อบต.เสอเพลอ กำหนด)	340,000	340,000	340,000	340,000	340,000	ร้อยละ70 ของประชาชนที่ใช้ประโยชน์พึงพอใจ	ประชาชนมีน้ำใช้อุปโภค เพื่อการเกษตร	กองช่าง
18	โครงการขุดลอกห้วยสามพาด ช่วงสวนมอญ-ทองอินทร์ (บ้านสวนมอญ)	เพื่อมีน้ำใช้ในการอุปโภค เพื่อการเกษตร	ช่วงสวนมอญ-ทองอินทร์) กว้าง 6-8 เมตร ลึกไม่น้อยกว่า 3 เมตร ปริมาณดินขุดไม่น้อยกว่า 21,200 ลบ.ม. ทั้งนี้ก่อสร้างตามแบบ อบต.เสอเพลอ กำหนด)	1,450,000	1,450,000	1,450,000	1,450,000	1,450,000	ร้อยละ70 ของประชาชนที่ใช้ประโยชน์พึงพอใจ	ประชาชนมีน้ำใช้อุปโภค เพื่อการเกษตร	กองช่าง
รวม	18 โครงการ	-	-	34,926,000	34,926,000	34,926,000	34,926,000	34,926,000	-	-	-

รายละเอียดโครงการพัฒนา
แผนพัฒนาท้องถิ่น (พ.ศ. 2566 – 2570) ทบพวน ฉ.1 (ครั้งที่1/2565)
สำหรับ โครงการที่เกินศักยภาพขององค์กรปกครองส่วนท้องถิ่นที่ใช้สำหรับการประสานแผนพัฒนาท้องถิ่น
องค์การบริหารส่วนตำบลเสอเพลอ

แบบ ผ. 02/2

ยุทธศาสตร์จังหวัดที่ ยุทธศาสตร์ที่ 3 กลยุทธ์ที่ 1,4,5 ยุทธศาสตร์การพัฒนาของ อปท.ในเขตจังหวัด ยุทธศาสตร์ที่ 3 แนวทางการพัฒนา ที่ 1,4
1.ยุทธศาสตร์ที่ 2 ด้านคุณภาพชีวิต สังคมและวัฒนธรรม 2.1 กลยุทธ์ส่งเสริมสนับสนุนด้านสังคมที่ดี และมีคุณภาพ
2.1 แผนงาน อุตสาหกรรมและการโยธา รวม 1 โครงการ

ที่	โครงการ	วัตถุประสงค์	เป้าหมาย (ผลผลิตของโครงการ)	งบประมาณ					ตัวชี้วัด (KPI)	ผลที่คาดว่าจะได้รับ	หน่วยงานที่ รับผิดชอบหลัก
				2566	2567	2568	2569	2570			
1	โครงการก่อสร้างศูนย์พัฒนาคุณภาพชีวิต และส่งเสริมอาชีพ ผู้สูงอายุตำบลเสอเพลอ	เพื่อก่อสร้างศูนย์พัฒนาคุณภาพชีวิตผู้สูงอายุ	จำนวน 1 แห่ง	800,000	800,000	-	-	-	ศูนย์พัฒนาคุณภาพชีวิตผู้สูงอายุ 1 แห่ง	ผู้สูงอายุมีสถานที่ในการจัดกิจกรรม	กองสวัสดิการสังคม
รวม	1 โครงการ	-	-	800,000	800,000	-	-	-	-	-	-

รายละเอียดโครงการพัฒนา

แผนพัฒนาท้องถิ่น (พ.ศ. 2566 – 2570) ทบพทวน ฉ.1 (ครั้งที่1/2565)

แบบ ผ. 02/2

สำหรับ โครงการที่เกินศักยภาพขององค์กรปกครองส่วนท้องถิ่นที่ใช้สำหรับการประสานแผนพัฒนาท้องถิ่น

องค์การบริหารส่วนตำบลเสอเพลอ

ยุทธศาสตร์จังหวัด ยุทธศาสตร์ที่ 5 กลยุทธ์ที่ 1,2,3 ยุทธศาสตร์การพัฒนาของ อปท.ในเขตจังหวัด ยุทธศาสตร์ที่ 5 แนวทางการพัฒนา ที่ 1,2,4

ยุทธศาสตร์ที่ 4 การบริหารจัดการและอนุรักษ์ทรัพยากรธรรมชาติและสิ่งแวดล้อม 4.1 ปรับปรุงและบำรุงรักษาทรัพยากรธรรมชาติและสิ่งแวดล้อม

4.1 แผนงาน แผนงานอุตสาหกรรมและการโยธา รวม 8 โครงการ

ที่	โครงการ	วัตถุประสงค์	เป้าหมาย (ผลผลิตของโครงการ)	งบประมาณ					ตัวชี้วัด (KPI)	ผลที่คาดว่าจะ ได้รับ	หน่วยงานที่จะ ขอประสาน
				2566	2567	2568	2569	2570			
1	โครงการปรับปรุงภูมิทัศน์ รอบหนองน้ำกินม.2	เพื่อคุณภาพสิ่งแวดล้อมที่ดีภายในหมู่บ้าน	ปลูกต้นไม้ ปรับปรุงภูมิทัศน์	10,000,000	10,000,000	10,000,000	10,000,000	10,000,000	ร้อยละ70 ของประชาชนที่ใช้ประโยชน์พึงพอใจ	มีอนามัยและสิ่งแวดล้อมที่ดี	กองช่าง อบต.เสอเพลอ
2	โครงการก่อสร้างคู่ออกก้ำลิงกายรอบหนองประปา บ้านเสอเพลอ ม.2	เพื่อคุณภาพสิ่งแวดล้อมที่ดีภายในหมู่บ้าน	ก่อสร้างคู่ออกก้ำลิงกาย อาคาร ศาลาพักผ่อน ปลูกต้นไม้ ปรับปรุงภูมิทัศน์	4,000,000	4,000,000	4,000,000	4,000,000	4,000,000	ร้อยละ70 ของประชาชนที่ใช้ประโยชน์พึงพอใจ	มีอนามัยและสิ่งแวดล้อมที่ดี	กองช่าง อบต.เสอเพลอ
3	โครงการปรับปรุงภูมิทัศน์ ห้วยน้ำซ้อง ม.10	เพื่อคุณภาพสิ่งแวดล้อมที่ดีภายในหมู่บ้าน	ยาว 1,200 ม.	5,000,000	5,000,000	5,000,000	5,000,000	5,000,000	ร้อยละ70 ของประชาชนที่ใช้ประโยชน์พึงพอใจ	มีอนามัยและสิ่งแวดล้อมที่ดี	กองช่าง อบต.เสอเพลอ
4	โครงการปรับปรุงภูมิทัศน์รอบหมู่บ้าน ม.11	เพื่อคุณภาพสิ่งแวดล้อมที่ดีภายในหมู่บ้าน	ปลูกต้นไม้ ปรับปรุงภูมิทัศน์	1,000,000	1,000,000	1,000,000	1,000,000	1,000,000	ร้อยละ70 ของประชาชนที่ใช้ประโยชน์พึงพอใจ	มีอนามัยและสิ่งแวดล้อมที่ดี	กองช่าง อบต.เสอเพลอ

รายละเอียดโครงการพัฒนา

แผนพัฒนาท้องถิ่น (พ.ศ. 2566 – 2570) ทบพวน ฉ.1 (ครั้งที่1/2565)

แบบ ผ. 02/2

สำหรับ โครงการที่เกินศักยภาพขององค์กรปกครองส่วนท้องถิ่นที่ใช้สำหรับการประสานแผนพัฒนาท้องถิ่น

องค์การบริหารส่วนตำบลเสอเพลอ

ยุทธศาสตร์จังหวัด ยุทธศาสตร์ที่ 5 กลยุทธ์ที่ 1,2,3 ยุทธศาสตร์การพัฒนาของ อปท.ในเขตจังหวัด ยุทธศาสตร์ที่ 5 แนวทางการพัฒนา ที่ 1,2,4

ยุทธศาสตร์ที่ 4 การบริหารจัดการและอนุรักษ์ทรัพยากรธรรมชาติและสิ่งแวดล้อม 4.1 ปรับปรุงและบำรุงรักษาทรัพยากรธรรมชาติและสิ่งแวดล้อม

4.1 แผนงาน แผนงานเคหะชุมชน

ที่	โครงการ	วัตถุประสงค์	เป้าหมาย (ผลผลิตของโครงการ)	งบประมาณ					ตัวชี้วัด (KPI)	ผลที่คาดว่าจะ ได้รับ	หน่วยงานที่จะ ขอประสาน
				2566	2567	2568	2569	2570			
5	โครงการปรับปรุงภูมิทัศน์หนองสาคร บ้านสงเปลือย ม.9	เพื่อคุณภาพสิ่งแวดล้อมที่ดีภายในหมู่บ้าน	ลู่วิ่ง คสล. อุปกรณ์ออกกำลังกาย ศาลาพักผ่อน ปลุกต้นไม้ ปรับปรุงภูมิทัศน์โดยรอบ	12,000,000	12,000,000	12,000,000	12,000,000	12,000,000	ร้อยละ70 ของประชาชนที่ใช้ประโยชน์พึงพอใจ	มีอนามัยและสิ่งแวดล้อมที่ดี	กองช่าง อบต.เสอเพลอ
6	โครงการปรับปรุงภูมิทัศน์หนองขี้เฒ่า บ้านโนนสวรรค์ ม.7	เพื่อคุณภาพสิ่งแวดล้อมที่ดีภายในหมู่บ้าน	ลู่วิ่ง คสล. อุปกรณ์ออกกำลังกาย ศาลาพักผ่อน ปลุกต้นไม้ ปรับปรุงภูมิทัศน์โดยรอบ	3,000,000	3,000,000	3,000,000	3,000,000	3,000,000	ร้อยละ70 ของประชาชนที่ใช้ประโยชน์พึงพอใจ	มีอนามัยและสิ่งแวดล้อมที่ดี	กองช่าง อบต.เสอเพลอ
7	โครงการปรับปรุงภูมิทัศน์อ่างเก็บน้ำโปร่ง หินเหล็กไฟบ้านทองอินทร์ ม.5,13	เพื่อคุณภาพสิ่งแวดล้อมที่ดีภายในหมู่บ้าน	ลู่วิ่ง คสล. อุปกรณ์ออกกำลังกาย ศาลาพักผ่อน ปลุกต้นไม้ ปรับปรุงภูมิทัศน์โดยรอบ	12,000,000	12,000,000	12,000,000	12,000,000	12,000,000	ร้อยละ70 ของประชาชนที่ใช้ประโยชน์พึงพอใจ	มีอนามัยและสิ่งแวดล้อมที่ดี	กองช่าง อบต.เสอเพลอ
8	โครงการปรับปรุงภูมิทัศน์หนองนาคำ ม.14	เพื่อคุณภาพสิ่งแวดล้อมที่ดีภายในหมู่บ้าน	ลู่วิ่ง คสล. อุปกรณ์ออกกำลังกาย ศาลาพักผ่อน ปลุกต้นไม้ ปรับปรุงภูมิทัศน์โดยรอบ	6,000,000	6,000,000	6,000,000	6,000,000	6,000,000	ร้อยละ70 ของประชาชนที่ใช้ประโยชน์พึงพอใจ	มีอนามัยและสิ่งแวดล้อมที่ดี	กองช่าง อบต.เสอเพลอ
รวม	8 โครงการ	-	-	53,000,000	53,000,000	53,000,000	53,000,000	53,000,000	-	-	-

บัญชีครุภัณฑ์

แผนพัฒนาท้องถิ่น (พ.ศ. 2566 - 2570) ทบพวน ฉ.1 (ครั้งที่1/2565)

องค์การบริหารส่วนตำบลเสอเพลอ

แบบ ผ. 03

ที่	แผนงาน	หมวด	ประเภท	เป้าหมาย (ผลผลิตของครุภัณฑ์)	งบประมาณ					หน่วยงาน รับผิดชอบหลัก
					2566	2567	2568	2569	2570	
1	รักษาความสงบภายใน	ครุภัณฑ์	ยานพาหนะ และขนส่ง	รถบรรทุก (ดีเซล) ขนาด 6 ตัน ล้อ ปริมาตรกระบะบอกลูบ ไม่ต่ำกว่า 6000 ซีซี หรือกำลัง เครื่องยนต์สูงสุดไม่ต่ำกว่า 170 กิโลวัตต์ (แบบบรรทุกน้ำ) (ตามราคามาตรฐานครุภัณฑ์ฯ ธ.ค. 64) จำนวน 1 คัน	-	2,563,000	-	2,563,000	-	งานป้องกัน (สำนักปลัด)
2	เคหะและชุมชน	ครุภัณฑ์	ยานพาหนะ และขนส่ง	รถบรรทุกขยะ (ดีเซล) แบบอัด ท้าย ขนาด 6 ตัน ล้อ ปริมาตร กระบะบอกลูบ ไม่ต่ำกว่า 6000 ซีซี หรือกำลังเครื่องยนต์สูงสุดไม่ต่ำ กว่า 170 กิโลวัตต์ ((ตามราคา มาตรฐานครุภัณฑ์ฯ ธ.ค. 64) จำนวน 1 คัน	-	2,500,000	-	2,500,000	-	งานสาธารณสุข (สำนักปลัด)
3	สาธารณสุข	ครุภัณฑ์	กีฬา	ชุดเครื่องออกกำลังกาย (จัดซื้อตามราคาท้องตลาดโดย ประหยัด)	100,000	-	-	-	-	งานสาธารณสุข (สำนักปลัด)
4	บริหารงานทั่วไป	ครุภัณฑ์	ไฟฟ้าและวิทยุ	ชุดเครื่องเสียง จำนวน 1 ชุด (จัดซื้อตามราคา ท้องตลาดโดยประหยัด)	150,000	-	-	-	-	สำนักปลัด

บัญชีครุภัณฑ์
แผนพัฒนาท้องถิ่น (พ.ศ. 2566 - 2570) ทบพวณ ฉ.1 (ครั้งที่1/2565)
องค์การบริหารส่วนตำบลเสอเพลอ

ที่	แผนงาน	หมวด	ประเภท	เป้าหมาย (ผลผลิตของครุภัณฑ์)	งบประมาณ					หน่วยงาน รับผิดชอบหลัก
					2566	2567	2568	2569	2570	
5	อุตสาหกรรม และการโยธา	ครุภัณฑ์	ไฟฟ้าและวิทยุ	เครื่องขยายเสียง จำนวน 14 เครื่อง (จัดซื้อตามราคาท้องตลาดโดย ประหยัด)	120,000	40,000	40,000	40,000	40,000	กองช่าง
6	อุตสาหกรรม และการโยธา	ครุภัณฑ์	ไฟฟ้าและวิทยุ	ลำโพง จำนวน 48 เครื่อง (จัดซื้อตามราคาท้องตลาดโดย ประหยัด)	48,000	12,000	12,000	12,000	12,000	กองช่าง
7	อุตสาหกรรม และการโยธา	ครุภัณฑ์	ไฟฟ้าและวิทยุ	เครื่องเล่น CD,DVD จำนวน 14 เครื่อง (จัดซื้อตามราคาท้องตลาดโดย ประหยัด)	27,000	9,000	9,000	9,000	9,000	กองช่าง
8	อุตสาหกรรม และการโยธา	ครุภัณฑ์	ไฟฟ้าและวิทยุ	โคมไฟฟ้าส่องสว่างโซล่าเซลล์ พร้อมอุปกรณ์ติดตั้ง เสาสูง 6 ม. พร้อมฐานคอนกรีตขนาด 5000 วัตต์ จำนวน 86 ต้น (จัดซื้อตามราคาท้องตลาดโดย ประหยัด)	495,000	37,500	37,500	37,500	37,500	กองช่าง

บัญชีครุภัณฑ์

แผนพัฒนาท้องถิ่น (พ.ศ. 2566 - 2570) ทบทวน ฉ.1 (ครั้งที่1/2565)

องค์การบริหารส่วนตำบลเสอเพลอ

แบบ ผ. 03

ที่	แผนงาน	หมวด	ประเภท	เป้าหมาย (ผลผลิตของครุภัณฑ์)	งบประมาณ					หน่วยงาน รับผิดชอบหลัก
					2566	2567	2568	2569	2570	
9	การศึกษา	ครุภัณฑ์	สนาม	ชุดเครื่องเล่นสนามเด็กเล็ก จำนวน 4 ชุด (จัดซื้อตามราคาท้องตลาดโดย ประหยัด)	100,000	100,000	-	-	-	กองการศึกษา
10	ศาสนาวัดนธรรมและ นันทนาการ	ครุภัณฑ์	กีฬา	คันทูพร้อมลูก จำนวน 1 ชุด (จัดซื้อตามราคาท้องตลาดโดย ประหยัด)	15,000	15,000	-	-	-	กองการศึกษา
รวม	10	-	-	-	1,055,000	5,276,500	98,500	5,161,500	98,500	-

ส่วนที่ 4 การติดตามและประเมินผล

4.1 การติดตามและประเมินผลยุทธศาสตร์

ในการจัดทำแผนพัฒนาท้องถิ่น นั้น จะต้องมีการติดตามและประเมินผลแผนพัฒนา ตามระเบียบกระทรวงมหาดไทย ว่าด้วยการจัดทำแผนขององค์กรปกครองส่วนท้องถิ่น พ.ศ. 2548 และที่แก้ไขเพิ่มเติมจนถึงปัจจุบัน พ.ศ. 2561 หมวด 6 การติดตามและประเมินผลแผนพัฒนา และการติดตามและประเมินยุทธศาสตร์และการติดตามและประเมินผลโครงการ นั้นเป็นส่วนหนึ่ง เป็นส่วนหนึ่งของการติดตามและประเมินผลแผนพัฒนาท้องถิ่น อ้างถึง หนังสือกระทรวงมหาดไทย ด่วนที่สุด ที่ มท 0810.3/2931 ลงวันที่ 15 พฤษภาคม 2562 เรื่องซักซ้อมแนวทางการทบทวนแผนพัฒนาท้องถิ่น (พ.ศ.2561-2565) ขององค์กรปกครองส่วนท้องถิ่น ได้กำหนดแนวทางการพิจารณาการติดตามประเมินผลแผนพัฒนาท้องถิ่นตามระเบียบกระทรวงมหาดไทยว่าด้วยการจัดทำแผนพัฒนาขององค์กรปกครองส่วนท้องถิ่น พ.ศ.2548 แก้ไขเพิ่มเติมถึง (ฉบับที่ 3) พ.ศ. 2561

เป็นแบบที่กำหนดให้คณะกรรมการติดตามและประเมินผลแผนพัฒนาท้องถิ่น ดำเนินการให้คะแนนตามเกณฑ์ที่กำหนดไว้ ซึ่งเป็นส่วนหนึ่งของการติดตามและประเมินผลแผนพัฒนา โดยดำเนินการให้แล้วเสร็จภายใน (60วัน) นับตั้งแต่วันที่ประกาศใช้งบประมาณรายจ่ายประจำปี มีรายละเอียด ดังนี้

1.แนวทางการพิจารณาการติดตามและประเมินผลยุทธศาสตร์เพื่อความสอดคล้องแผนพัฒนาท้องถิ่น

ประกอบด้วย

1.1. ข้อมูลสภาพทั่วไปและข้อมูลพื้นฐานขององค์กรปกครองส่วนท้องถิ่น 20 คะแนน

1.2 การวิเคราะห์สภาวะการณ์และศักยภาพ 20 คะแนน

1.3 ยุทธศาสตร์ 60 คะแนน ประกอบด้วย

(1) ยุทธศาสตร์ขององค์กรปกครองส่วนท้องถิ่น 10 คะแนน

(2) ยุทธศาสตร์ขององค์กรปกครองส่วนท้องถิ่นในเขตจังหวัด 10 คะแนน

(3) ยุทธศาสตร์จังหวัด 10 คะแนน

(4) วิสัยทัศน์ 5 คะแนน

(5) กลยุทธ์ 5 คะแนน

(6) เป้าประสงค์ของแต่ละประเด็นกลยุทธ์ 5 คะแนน

(7) จุดยืนทางยุทธศาสตร์ 5 คะแนน

(8) แผนงาน 5 คะแนน

(9) ความเชื่อมโยงของยุทธศาสตร์ในภาพรวม 5 คะแนน

คะแนนรวม 100 คะแนน เกณฑ์ที่ควรได้เพื่อให้เกิดความสอดคล้องและขับเคลื่อนการพัฒนาท้องถิ่นขององค์กรปกครองส่วนท้องถิ่น ไม่ควรน้อยกว่าร้อยละ 80 (80 คะแนน

แนวทางการพิจารณาการติดตามและประเมินผลยุทธศาสตร์เพื่อความสอดคล้องแผนพัฒนาท้องถิ่น
ขององค์การบริหารส่วนตำบลเสอเพลอ ใช้ตามแบบตัวอย่าง กรมส่งเสริมฯ มีรายละเอียดดังนี้

ประเด็นการพิจารณา	คะแนนเต็ม
๑. ข้อมูลสภาพทั่วไปและข้อมูลพื้นฐานขององค์กรปกครองส่วนท้องถิ่น	2๐
๒. การวิเคราะห์สถานการณ์และศักยภาพ	20
๓. ยุทธศาสตร์ ประกอบด้วย	60
3.1 ยุทธศาสตร์ขององค์กรปกครองส่วนท้องถิ่น	(๑๐)
3.2 ยุทธศาสตร์ขององค์กรปกครองส่วนท้องถิ่นในเขตจังหวัด	(๑๐)
3.3 ยุทธศาสตร์จังหวัด	(10)
3.4 วิสัยทัศน์	(๕)
3.5 กลยุทธ์	(๕)
3.6 เป้าประสงค์ของแต่ละประเด็นกลยุทธ์	(๕)
3.7 จุดยืนทางยุทธศาสตร์	(๕)
3.8 แผนงาน	(๕)
3.9 ความเชื่อมโยงของยุทธศาสตร์ในภาพรวม	(๕)
รวม	๑๐๐

หมายเหตุ : แนวทางเบื้องต้นในการให้คะแนน ตามเอกสารแนบท้าย ภาคผนวก (ก)

4.2 การติดตามและประเมินผลโครงการ

2.แนวทางการพิจารณาการติดตามและประเมินผลโครงการเพื่อความสอดคล้องแผนพัฒนาท้องถิ่น ประกอบด้วย

- 2.1 การสรุปสถานการณ์การพัฒนา 10 คะแนน
- 2.2 การประเมินผลการนำแผนพัฒนาท้องถิ่นไปปฏิบัติในเชิงปริมาณ 10 คะแนน
- 2.3 การประเมินผลการนำแผนพัฒนาท้องถิ่นไปปฏิบัติในเชิงคุณภาพ 10 คะแนน
- 2.4 แผนงานและยุทธศาสตร์การพัฒนา 10 คะแนน
- 2.5 โครงการพัฒนา 60 คะแนน ประกอบด้วย
 - (1) ความชัดเจนของชื่อโครงการ 5 คะแนน
 - (2) กำหนดวัตถุประสงค์สอดคล้องกับโครงการ 5 คะแนน
 - (3) เป้าหมาย (ผลผลิตของโครงการ) มีความชัดเจนนำไปสู่การตั้งงบประมาณได้ถูกต้อง 5 คะแนน
 - (4) โครงการมีความสอดคล้องกับแผนยุทธศาสตร์ชาติ 20 ปี 5 คะแนน
 - (5) เป้าหมาย (ผลผลิตของโครงการ) มีความสอดคล้องกับแผนพัฒนาเศรษฐกิจและสังคมแห่งชาติ ฉบับที่ 12 5 คะแนน
 - (6) โครงการมีความสอดคล้องกับ Thailand 4.0 5 คะแนน
 - (7) โครงการสอดคล้องกับยุทธศาสตร์จังหวัด 5 คะแนน
 - (8) โครงการแก้ไขปัญหาความยากจนหรือการเสริมสร้างให้ประเทศชาติมั่นคง มั่งคั่ง ยั่งยืน ภายใต้หลักปรัชญา 5 คะแนน
 - (9) งบประมาณ มีความสอดคล้องกับเป้าหมาย (ผลผลิตของโครงการ) 5 คะแนน
 - (10) มีการประมาณการราคาถูกต้องตามหลักวิธีการงบประมาณ 5 คะแนน
 - (11) มีการกำหนดตัวชี้วัด (KPI) และสอดคล้องกับวัตถุประสงค์และผลที่คาดว่าจะได้รับ 5 คะแนน
 - (12) ผลที่คาดว่าจะได้รับ สอดคล้องกับวัตถุประสงค์ 5 คะแนนคะแนนรวม 100 คะแนน เกณฑ์ที่ควรได้เพื่อให้เกิดความสอดคล้องและขับเคลื่อนการพัฒนาท้องถิ่นขององค์กรปกครองส่วนท้องถิ่น ไม่ควรน้อยกว่าร้อยละ 80 (80 คะแนน)

แนวทางการพิจารณาการติดตามและประเมินผลโครงการเพื่อความสอดคล้องแผนพัฒนาท้องถิ่น
ขององค์การบริหารส่วนตำบลเสอเพลอ ใช้ตามแบบตัวอย่าง กรมส่งเสริมฯ มีรายละเอียดดังนี้

ประเด็นการพิจารณา	คะแนนเต็ม
1. การสรุปสถานการณ์การพัฒนา	1๐
2. การประเมินผลการนำแผนพัฒนาท้องถิ่นไปปฏิบัติในเชิงปริมาณ	10
3. การประเมินผลการนำแผนพัฒนาท้องถิ่นไปปฏิบัติในเชิงคุณภาพ	10
4. แผนงานและยุทธศาสตร์การพัฒนา	10
5. โครงการพัฒนา ประกอบด้วย	60
5.1 ความชัดเจนของชื่อโครงการ	(5)
5.2 กำหนดวัตถุประสงค์สอดคล้องกับโครงการ	(5)
5.3 เป้าหมาย (ผลผลิตของโครงการ) มีความชัดเจนนำไปสู่การตั้งงบประมาณได้ถูกต้อง	(5)
5.4 โครงการมีความสอดคล้องกับแผนยุทธศาสตร์ชาติ 20 ปี	(5)
5.5 เป้าหมาย (ผลผลิตของโครงการ) มีความสอดคล้องกับแผนพัฒนาเศรษฐกิจและสังคมแห่งชาติ	(5)
5.6 โครงการมีความสอดคล้องกับ Thailand 4.0	(5)
5.7 โครงการสอดคล้องกับยุทธศาสตร์จังหวัด	(5)
5.8 โครงการแก้ไขปัญหาความยากจนหรือการเสริมสร้างให้ประเทศชาติมั่นคง มั่งคั่ง ยั่งยืน ภายใต้หลักปรัชญา	(5)
5.9 งบประมาณมีความสอดคล้องกับเป้าหมาย (ผลผลิตของโครงการ)	(5)
5.10 มีการประมาณการราคาถูกต้องตามหลักวิธีการงบประมาณ	(5)
5.11 มีการกำหนดตัวชี้วัด (KPI) และสอดคล้องกับวัตถุประสงค์และผลที่คาดว่าจะได้รับ	(5)
5.12 ผลที่คาดว่าจะได้รับ สอดคล้องกับวัตถุประสงค์	(5)
รวม	100

หมายเหตุ : แนวทางเบื้องต้นในการให้คะแนน ตามเอกสารแนบท้าย ภาคผนวก (ก)

4.3. สรุปผลการพัฒนาท้องถิ่นในภาพรวม

1. การวัดผลในเชิงปริมาณและเชิงคุณภาพ

(1) การวัดผลในเชิงปริมาณ

ตามที่ องค์การบริหารส่วนตำบล ได้ดำเนินการจัดทำแผนพัฒนาขึ้นมา เพื่อใช้เป็นเครื่องมือในการพัฒนา องค์การบริหารส่วนตำบล ให้บรรลุเป้าหมายที่วางไว้ เกิดประสิทธิภาพประสิทธิผลสูงสุด ในการแก้ไขปัญหาให้กับประชาชน ในการจัดทำแผนพัฒนานั้น จะต้องมีการติดตามและประเมินแผนพัฒนา ตามระเบียบกระทรวงมหาดไทย ว่าด้วยการจัดทำแผน ขององค์กรปกครองส่วนท้องถิ่น พ.ศ. 2548 และที่แก้ไขเพิ่มเติมจนถึงปัจจุบัน พ.ศ.2561 หมวด 6 การติดตามและประเมินผล แผนพัฒนา

โดยคณะกรรมการติดตามและประเมินแผนพัฒนา เป็นผู้ดำเนินการติดตามและประเมินผลแผนพัฒนา ซึ่งคณะกรรมการ จะต้องดำเนินการกำหนดแนวทาง วิธีการในการติดตามและประเมินผลแผนพัฒนา ดำเนินการติดตามและ ประเมินผลแผนพัฒนา รายงานผลและเสนอความเห็นซึ่งได้จากการติดตามและประเมินผลแผนพัฒนาต่อผู้บริหารท้องถิ่น เพื่อให้ผู้บริหารท้องถิ่น เสนอต่อสภาท้องถิ่น และคณะกรรมการพัฒนาท้องถิ่น พร้อมทั้งประกาศผลการติดตามและประเมินผล แผนพัฒนาให้ประชาชน ในท้องถิ่นทราบในที่เปิดเผยภายในสิบห้าวันนับแต่วันรายงานผลและเสนอความเห็นดังกล่าวและต้อง ปิดประกาศไว้เป็นระยะเวลา ไม่น้อยกว่าสามสิบวันโดยอย่างน้อยปีละหนึ่งครั้งภายใน เดือนธันวาคม ของทุกปี

โดยเครื่องมือที่ใช้ในการติดตามและประเมินผลในเชิงปริมาณ มีดังนี้

- แบบที่ 1 การกำกับการจัดทำแผนยุทธศาสตร์ขององค์กรปกครองส่วนท้องถิ่น
- แบบที่ 2 แบบติดตามผลการดำเนินงานขององค์กรปกครองส่วนท้องถิ่น
- แบบที่ 3/1 แบบประเมินผลการดำเนินงานตามแผนยุทธศาสตร์

แบบประเมินคุณภาพของแผนพัฒนา แจ้างตามหนังสือกระทรวงมหาดไทย ด่วนที่สุด ที่ มท 0810.3/2931 ลงวันที่ 15 พฤษภาคม 2562 เรื่องซักซ้อมแนวทางการทบทวนแผนพัฒนาท้องถิ่น (พ.ศ.2561-2565) ขององค์กรปกครองส่วน ท้องถิ่น ได้กำหนดแนวทางการพิจารณาการติดตามประเมินผลแผนพัฒนาท้องถิ่นตามระเบียบกระทรวงมหาดไทยว่าด้วยการ จัดทำแผนพัฒนาขององค์กรปกครองส่วนท้องถิ่น พ.ศ.2548 แก้ไขเพิ่มเติมถึง (ฉบับที่ 3) พ.ศ.2561 เป็นแบบที่กำหนดให้ คณะกรรมการติดตามและประเมินผลแผนพัฒนาท้องถิ่น ดำเนินการให้คะแนนตามเกณฑ์ที่กำหนดไว้ ซึ่งเป็นส่วนหนึ่งของการ ติดตามและประเมินผลแผนพัฒนา โดยดำเนินการให้แล้วเสร็จภายใน (60 วัน) นับตั้งแต่วันที่ประกาศใช้งบประมาณรายจ่าย ประจำปี

การติดตามและประเมินผลด้วยระบบ e-plan

การวัดผลในเชิงคุณภาพ

การวัดผลเชิงคุณภาพ องค์การบริหารส่วนตำบลเสอเพลอ ใช้การสำรวจความพึงพอใจในการวัดผลเชิงคุณภาพโดยภาพรวม โดยได้มีการประเมินความพึงพอใจ ซึ่งการประเมินความพึงพอใจทำให้ทราบถึงผลเชิงคุณภาพในการดำเนินงานขององค์การบริหารส่วนตำบลในภาพรวม

โดยเครื่องมือที่ใช้ในการประเมินความพึงพอใจ มีดังนี้

แบบที่ 3/2 แบบประเมินความพึงพอใจต่อผลการดำเนินงานขององค์การบริหารส่วนตำบล

แบบที่ 3/3 แบบประเมินความพึงพอใจของประชาชนที่มีต่อการให้บริการ

4.4 ข้อเสนอแนะในการจัดทำแผนพัฒนาท้องถิ่นในอนาคต

4.4.1 ผลกระทบนำไปสู่ออนาคต

1. เกิดการพัฒนาพัฒนาที่ล่าช้า เพราะการดำเนินงานต่างๆ ขององค์กรปกครองส่วนท้องถิ่นต้องผ่านกระบวนการหลายขั้นตอน สลับซับซ้อน ซึ่งในการจัดทำแผนเพิ่มเติมแผนพัฒนา ฯ ตามระเบียบ องค์การบริหารส่วนตำบลต้องผ่านความเห็นชอบของสภาองค์การบริหารส่วนตำบลก่อน (ตามกฎหมายจัดตั้งและต้องอยู่ในสมัยประชุม ถ้าไม่มีสมัย ก็ต้องขอผู้มีอำนาจ ในการขอเปิดสมัยประชุมวิสามัญ แต่ละครั้ง ทำให้การดำเนินการแก้ไขปัญหาเกิดความล่าช้า
2. ประชาชนอาจเกิดความเบื่อหน่ายกับกระบวนการจัดทำแผนที่มีความยุ่งยากมากขึ้น ในขณะที่ปัญหาในเขตพื้นที่จำนวนมาก แต่งบประมาณมีจำนวนจำกัด ส่งผลให้จำนวนผู้เข้าร่วมประชุมประชาคมแผนฯ ในอนาคตลดลง
3. ปัญหาอาจไม่ได้รับการแก้ไขอย่างตรงจุด เพราะข้อจำกัดของระเบียบกฎหมาย ที่ทำได้ยากและในบาง เรื่องที่ประชาชนต้องการ ไม่ใช่อำนาจหน้าที่ ของ องค์กรปกครองส่วนท้องถิ่นที่จะสามารถดำเนินการได้ ส่งผลให้ปัญหานั้นไม่ได้รับการแก้ไข ซึ่งจะมีผลกระทบในอนาคต

4.4.2 ข้อเสนอแนะ จากการพัฒนา

- 1) การจัดทำแผนพัฒนาท้องถิ่นควรพิจารณาใช้แผนยุทธศาสตร์การพัฒนามาเป็นกรอบในการจัดทำแผนพัฒนาท้องถิ่นและให้มีความสอดคล้องกัน
- 2) การจัดทำแผนพัฒนาท้องถิ่นควรพิจารณางบประมาณและคำนึงถึงสถานะทางการเงินการคลังในการพิจารณาโครงการ/กิจกรรม ที่จะบรรจุในแผนพัฒนาถิ่น เท้าที่สามารถดำเนินการได้
- 3) ควรเร่งรัดให้มีการดำเนินโครงการ/กิจกรรม ที่ตั้งในข้อบัญญัติงบประมาณรายจ่าย ให้สามารถดำเนินการได้ในปีงบประมาณนั้น
- 4) องค์การบริหารส่วนตำบล ควรพิจารณาตั้งงบประมาณให้เพียงพอและเหมาะสมกับกับภารกิจแต่ละด้านที่จะต้องดำเนินการ ซึ่งจะช่วยลดปัญหาในการโอนเพิ่ม โอนลด โอนตั้งจ่ายรายการใหม่ที่มีแนวโน้มเพิ่มจำนวนขึ้นทุกปี (คำนึงถึงสถานะทางการเงินการคลัง ตนเป็นหลัก)

กรอบและแนวทางในการติดตามและประเมินผล

การนำแผนไปสู่การปฏิบัติ การติดตามและการประเมินผลแผนพัฒนาท้องถิ่น เป็นขั้นตอนที่สำคัญ จะต้องดำเนินการต่อเนื่องจากขั้นตอนอนุมัติและประกาศใช้แผนพัฒนาท้องถิ่น กล่าวคือเมื่อผู้บริหารประกาศใช้แผนพัฒนาท้องถิ่น และได้จัดทำงบประมาณรายจ่ายประจำปีแล้ว หน่วยงานเป็นผู้นำแผนพัฒนาท้องถิ่นไปสู่การปฏิบัติ เพื่อให้สอดคล้องกับยุทธศาสตร์การพัฒนาขององค์กรปกครองส่วนท้องถิ่น และ สอดคล้องเชื่อมโยงกับแผนมหภาค

ความหมาย การนำแผนไปสู่การปฏิบัติ

เป็นการนำโครงการ / กิจกรรม ที่ได้กำหนดไว้ในแผนพัฒนาท้องถิ่น ไปดำเนินการให้บรรลุตามเป้าหมายโดยต้องกำหนดองค์การที่รับผิดชอบ และวิธีการดำเนินการ

การติดตาม (Monitoring)

เป็นขั้นตอนในการตรวจสอบผลการดำเนินการของแผนงาน / โครงการ ตามแผนพัฒนาท้องถิ่น ว่าได้ปฏิบัติตามขั้นตอน / กิจกรรม ที่กำหนดไว้ในแผนงาน / โครงการ หรือไม่ มีการใช้ทรัพยากรต่าง ๆ อย่างมีประสิทธิภาพหรือไม่ และอยู่ในระยะเวลา งบประมาณที่ใช้ในการดำเนินการตามที่กำหนดไว้หรือไม่

การประเมินผล (Evaluation)

เป็นขั้นตอนการตรวจสอบ แผนงาน / โครงการ ที่นำไปปฏิบัติบรรลุวัตถุประสงค์หรือไม่ การประเมินผลแผนพัฒนาท้องถิ่นจำเป็นต้องมีเกณฑ์มาตรฐาน (Standard criteria) และ ตัวชี้วัด (Indicators) เพื่อใช้เป็นกรอบในการประเมินเพื่อให้เกิดความชัดเจน เป็นระบบ มีมาตรฐานและเป็นที่ยอมรับ โดยประกอบด้วยเกณฑ์ที่สำคัญ ใน 2 ระดับ คือเกณฑ์การประเมินหน่วยงาน และเกณฑ์การประเมินโครงการและพิจารณาบ่งชี้ให้ทราบ ทั้งจุดเด่นหรือจุดด้อย ของงาน/โครงการ อย่างมีระบบแล้วตัดสินใจว่าจะปรับปรุงแก้ไขงานโครงการนั้น เพื่อการดำเนินการต่อไปหรือยุติการดำเนินงานโครงการ นั้น

รูปแบบแผนที่จะใช้ในการประเมินผล เพื่อตรวจสอบว่าการดำเนินกิจกรรม / โครงการอยู่ภายใต้ระยะเวลาและงบประมาณที่กำหนดไว้หรือไม่ และผลการดำเนิน/โครงการ บรรลุวัตถุประสงค์ที่วางไว้หรือไม่ โดยการติดตามเป็นการตรวจสอบระหว่างการดำเนินการกิจกรรมตามแผนงาน /โครงการ ในขณะที่ทำการประเมินผล เป็นการตรวจสอบที่เกิดขึ้นจริงเมื่อดำเนินโครงการเสร็จแล้วเปรียบเทียบกับวัตถุประสงค์ที่ได้ตั้งไว้

องค์กรรับผิดชอบในการติดตามและประเมินผล

องค์การบริหารส่วนตำบลเสอเพลอ ได้มีคำสั่งแต่งตั้งคณะกรรมการติดตามและประเมินผลแผนพัฒนาท้องถิ่น ตามระเบียบกระทรวงมหาดไทยว่าด้วยการจัดทำแผนพัฒนาขององค์กรปกครองส่วนท้องถิ่น พ.ศ. 2548 และที่แก้ไขเพิ่มเติมจนถึงปัจจุบัน ข้อ 28 เพื่อเป็นคณะกรรมการ รับผิดชอบในการติดตาม และประเมินผลแผนพัฒนาฯ

โดยให้คณะกรรมการติดตามและประเมินผลแผนพัฒนาท้องถิ่น มีอำนาจหน้าที่ ดังนี้

- (1) กำหนดแนวทาง วิธีการในการติดตามและประเมินผลแผนพัฒนา
- (2) ดำเนินการติดตามและประเมินผลแผนพัฒนา
- (3) รายงานผลและเสนอความเห็นซึ่งได้จากการติดตามและประเมินผลแผนพัฒนาต่อผู้บริหารท้องถิ่นเพื่อให้ผู้บริหารท้องถิ่นเสนอต่อสภาท้องถิ่น คณะกรรมการพัฒนาท้องถิ่น และประกาศผลการติดตามและประเมินผลแผนพัฒนาให้ประชาชนในท้องถิ่นทราบ โดยทั่วกันอย่างน้อยปีละหนึ่งครั้ง ภายในเดือนธันวาคมของทุกปี ทั้งนี้ให้ปิดประกาศโดยเปิดเผยไม่น้อยกว่าสามสิบวัน

ระเบียบ วิธีการและเครื่องมือที่ใช้ในการติดตามและประเมินผล

- วิธีการนำแผนไปสู่การปฏิบัติ การติดตามและประเมินผลแผนพัฒนาท้องถิ่น
- กำหนดให้กองงาน/ส่วนงาน ต่างๆ ที่รับผิดชอบให้ดำเนินการ ตามแผนงาน / โครงการที่ได้รับงบประมาณรายจ่ายประจำปี

- **วิธีการติดตามผลการนำแผนพัฒนาท้องถิ่นไปปฏิบัติ**

- (1) การกำหนดหน่วยงานรับผิดชอบ องค์กรหลักคือคณะกรรมการติดตามและประเมินผล
ซึ่งอาจจะแต่งตั้งคณะกรรมการหรือคณะทำงานเพื่อช่วยปฏิบัติงาน
- (2) วิธีการประเมินผลระดับความสำเร็จและล้มเหลวของแผนงาน /โครงการ มี 3 ระดับ คือ
 - (2.1) ผลผลิต เป็นการพิจารณา ปริมาณ เวลา งบประมาณ คุณภาพ และความพึงพอใจ
 - (2.2) ผลลัพธ์ ผลที่เกิดจากผลผลิต ซึ่งเป็นการวัดระดับความสำเร็จและความล้มเหลว
ของผลลัพธ์ของแผนงาน /โครงการ เป็นการพิจารณาถึงการให้ประโยชน์และความคุ้มค่า
ของโครงการ
 - (2.3) ผลลัพธ์สุดท้าย ผลของโครงการแต่ละโครงการ ควรบรรลุผลลัพธ์สุดท้าย ซึ่งเป็นผลที่ก่อให้เกิดประโยชน์ต่อส่วนรวม

การกำหนดช่วงเวลาในการติดตามและประเมินผล

คณะกรรมการติดตามและประเมินผล กำหนดแนวทางและวิธีการติดตามและประเมินผลแผนพัฒนาท้องถิ่น รายงานผลและเสนอความคิดเห็นต่อสภาองค์การบริหารส่วนตำบล ผู้บริหาร คณะกรรมการพัฒนาท้องถิ่น และ ประกาศผลการติดตามและประเมินผล ให้ประชาชนในท้องถิ่นทราบโดยทั่วกัน โดยคณะกรรมการติดตามและ ประเมินผลแผนพัฒนา อบต.เสอเพลอ ได้กำหนดแนวทางและวิธีการติดตามและ ประเมินผลแผนพัฒนา ฯ ดังนี้

1. องค์การบริหารส่วนตำบลเสอเพลอ ได้แต่งตั้งคณะกรรมการติดตามและประเมินผลแผนพัฒนา องค์การบริหาร ส่วนตำบลเสอเพลอ
2. ให้ทุกส่วนราชการ (กองงาน/งาน) รายงานผลการดำเนินงานติดตามแผนงาน /โครงการที่ตั้งไว้เป็นรายช่วง กำหนดไว้ 1 ช่วง ในรอบปี
(ตุลาคม – กันยายน) รายงานผล ภายในธันวาคมทุกปี
นำผลการดำเนินงานในแผนพัฒนาท้องถิ่น ปีที่ดำเนินการ นำสรุปโครงการที่ดำเนินการจริงจากโครงการที่ตั้งไว้ใน แผนว่ามีการดำเนินการจริงกี่โครงการและคิดเป็นร้อยละเท่าไร ของจำนวนโครงการในแผนพัฒนาฯทั้งหมดที่ได้วางไว้
3. ให้มีการสำรวจแบบประเมินความพึงพอใจ ต่อผลการดำเนินงานของประชาชน ในเขตองค์การบริหารส่วน ตำบลเสอเพลอ
4. ประกาศองค์การบริหารส่วนตำบลเสอเพลอ เรื่องรายงานผลการติดตามและประเมินผลแผนพัฒนา ฯ องค์การบริหารส่วนตำบลเสอเพลอ ภายในเดือนธันวาคมของทุกปี
5. จัดทำรายงานผลการติดตามและประเมินผลแผนพัฒนาองค์การบริหารส่วนตำบลเสอเพลอ ทุกปี

ภาคผนวก

ค.รูปแผนที่ตามแผนพัฒนาท้องถิ่น

