



แผนพัฒนาท้องถิ่น
(พ.ศ. 2561 – 2565)
องค์การบริหารส่วนตำบลเสอเพลอ

องค์การบริหารส่วนตำบลเสอเพลอ
อำเภอกุมภวาปี จังหวัดอุดรธานี

สำนักปลัด/ งานวิเคราะห์นโยบายและแผน



ประกาศองค์การบริหารส่วนตำบลเสอเพลอ

เรื่อง การใช้แผนพัฒนาท้องถิ่น (2561 – 2565) ประจำปีงบประมาณ พ.ศ. 2562

.....

ตามหนังสือกระทรวงมหาดไทย ด่วนที่สุด ที่มท 0810.3/ว 2931 ลงวันที่ 15 พฤษภาคม 2562 กำหนดให้องค์กรปกครองส่วนท้องถิ่นทบทวนแผนพัฒนาท้องถิ่น (พ.ศ. 2561 – 2564) เป็นแผนพัฒนาท้องถิ่น (พ.ศ. 2561 – 2565) นั้น

บัดนี้ องค์การบริหารส่วนตำบลเสอเพลอ ได้ทบทวนแผนพัฒนาท้องถิ่น (พ.ศ. 2561 – 2565) เสร็จเรียบร้อยแล้ว ซึ่งเป็นไปตามระเบียบกระทรวงมหาดไทยว่าด้วยการจัดทำแผนพัฒนาขององค์กรปกครองส่วนท้องถิ่น พ.ศ. 2548 และแก้ไขเพิ่มเติม (ฉบับที่ 3) พ.ศ. 2561 ข้อ 5 และ ข้อ 17

จึงประกาศมาให้ทราบโดยทั่วกัน

ประกาศ ณ วันที่ 27 มิถุนายน พ.ศ. 2562

(ลงชื่อ)

(นายสมัย นครไพร)

นายกองค์การบริหารส่วนตำบลเสอเพลอ

คำนำ

อ้างถึง ระเบียบสำนักนายกรัฐมนตรีว่าด้วยการบริหารงานเชิงพื้นที่แบบบูรณาการ พ.ศ.2560 ข้อ 7 กำหนดให้แผนพัฒนาจังหวัด แผนพัฒนาภูมิภาคมีระยะเวลาห้าปี , หนังสือกระทรวงมหาดไทย ด่วนที่สุด ที่ มท 0810.3/ว 2931 ชักซ้อมแนวทางการทบทวนแผนพัฒนาท้องถิ่น (พ.ศ.2561-2565) ขององค์กรปกครองส่วนท้องถิ่น และ ระเบียบกระทรวงมหาดไทยว่าด้วยการจัดทำแผนพัฒนาของ องค์กรปกครองส่วนท้องถิ่น พ.ศ.2548 และ ที่แก้ไขเพิ่มเติมจนถึงปัจจุบัน พ.ศ.2561 นั้น

จากสภาพการพัฒนาของท้องถิ่นตั้งแต่อดีตถึงปัจจุบัน แผนพัฒนาสามารถพิสูจน์ให้เห็นถึงระบบการ พัฒนาที่ทำให้บรรลุวัตถุประสงค์และเป้าหมายที่ได้กำหนดไว้ โดยดำเนินการตามนโยบายของ ผู้บริหารท้องถิ่นที่ได้ วางนโยบายไว้อย่างมีประสิทธิภาพ มีระบบการบริการที่ชัดเจนและยึดถือนโยบาย การพัฒนาในระดับต่าง ๆ ตลอดจนพัฒนาแนวทางการแก้ไขปัญหาที่เกิดขึ้นในท้องถิ่น และการตอบสนอง ความต้องการของประชาชน ประกอบกับศักยภาพของท้องถิ่นที่มีอยู่และขีดความสามารถของอัตรากำลัง เจ้าหน้าที่และงบประมาณ ทั้งนี้เพื่อก่อให้เกิดการพัฒนาที่ต่อเนื่องและสามารถบรรลุจุดหมายที่วางไว้องค์การบริหารส่วนตำบลเสมอไป ในฐานะเป็น หน่วยงานการบริหารราชการส่วนท้องถิ่น ได้เห็นความสำคัญและประโยชน์ ในการวางแผนพัฒนาจึงได้จัดทำ แผนพัฒนาท้องถิ่น (พ.ศ. 2561- 2565) ขึ้นโดยมีจุดหมาย เพื่อใช้เป็นกรอบในการกำหนดทิศทางการพัฒนาของ องค์กรบริหารส่วนตำบลใหม่ไป สุขภาพการณอันพึงประสงค์ได้อย่างเท่าทัน กับการเปลี่ยนแปลงโดยสามารถจัดสรร ทรัพยากรที่มีอยู่ อย่างจำกัดได้อย่างมีประสิทธิภาพ สามารถที่จะแก้ไขปัญหา ตอบสนองความต้องการของ ประชาชนในท้องถิ่นและนโยบายในระดับต่างๆได้ ในการจัดทำแผนพัฒนาท้องถิ่น (พ.ศ. 2561- 2565) ฉบับนี้ได้ พิจารณาให้ครอบคลุมถึงขอบเขต และภาระหน้าที่ความรับผิดชอบขององค์กรบริหารส่วนตำบลเสมอไป ในการ พัฒนาดานโครงสร้างพื้นฐาน เศรษฐกิจ สังคม สิ่งแวดล้อม และการจัดการทรัพยากรธรรมชาติ อันจะส่งผลให้เกิด การพัฒนาท้องถิ่นไปสู่จุดหมายที่วางไว้ โดยได้จัดทำขึ้นด้วยความร่วมมือ และการช่วยเหลือเป็นอย่างดีจาก คณะกรรมการสนับสนุนการจัดทำแผนพัฒนาองค์กรบริหารส่วนตำบลเสมอไป คณะกรรมการพัฒนาองค์กรบริหาร ส่วนตำบลเสมอไป สมาชิกสภาองค์กรบริหารส่วนตำบลเสมอไป หน่วยงานต่าง ๆ ที่เกี่ยวข้อง ตลอดจนผู้นำชุมชน ประชาชนในเขตองค์กรบริหารส่วนตำบลเสมอไป ในการรวบรวมปัญหา ความต้องการ ศักยภาพ และเสนอแนะ แนวทางการจัดทำแผนพัฒนา การให้ข้อมูลประกอบ ทั้งทางแผนชุมชน แต่ละหมู่บ้าน ทำให้การจัดทำแผนพัฒนา ท้องถิ่น ดังกล่าว ขององค์กรบริหารส่วนตำบลเสมอไป ได้สำเร็จลุล่วงด้วยดี องค์กรบริหารส่วนตำบลเสมอไป จึงขอขอบคุณมา ณ โอกาสนี้

องค์กรบริหารส่วนตำบลเสมอไป

คณะผู้บริหารองค์กรบริหารส่วนตำบลเสมอไป

สารบัญ

หน้า

บทนำ

ส่วนที่ 1 สภาพทั่วไปและข้อมูลพื้นฐาน

1. ด้านกายภาพ	1
2. ด้านการเมือง/การปกครอง	3
3. ประชากร	5
4. สภาพทางสังคม	7
5. ระบบบริการพื้นฐาน	8
6. ระบบเศรษฐกิจ	8
7. ศาสนา ประเพณี วัฒนธรรม	9
8. ทรัพยากรธรรมชาติ	10
9. อื่น ๆ (ถ้ามีระบุด้วย)	

ส่วนที่ 2 ยุทธศาสตร์องค์กรปกครองส่วนท้องถิ่น

1. ความสัมพันธ์ระหว่างแผนพัฒนาระดับมหภาค	11
2. ยุทธศาสตร์ขององค์กรปกครองส่วนท้องถิ่น	52
3. การวิเคราะห์เพื่อพัฒนาท้องถิ่น	57

ส่วนที่ 3 การนำแผนพัฒนาท้องถิ่นไปสู่การปฏิบัติ

1. ยุทธศาสตร์การพัฒนาและแผนงาน	64
2. บัญชีโครงการพัฒนาท้องถิ่น	65

ส่วนที่ 4 การติดตามและประเมินผล

1. การติดตามและประเมินผลยุทธศาสตร์	160
2. การติดตามและประเมินผลโครงการ	162
3. สรุปผลการพัฒนาท้องถิ่น	164
4. ข้อเสนอแนะในการจัดทำแผนพัฒนาท้องถิ่นในอนาคต	165

แผนพัฒนาท้องถิ่น (พ.ศ. 2561-2565)

องค์การบริหารส่วนตำบลเสอเพลอ อำเภอกุมภวาปี จังหวัดอุดรธานี

ส่วนที่ 1 สภาพทั่วไปและข้อมูลพื้นฐาน

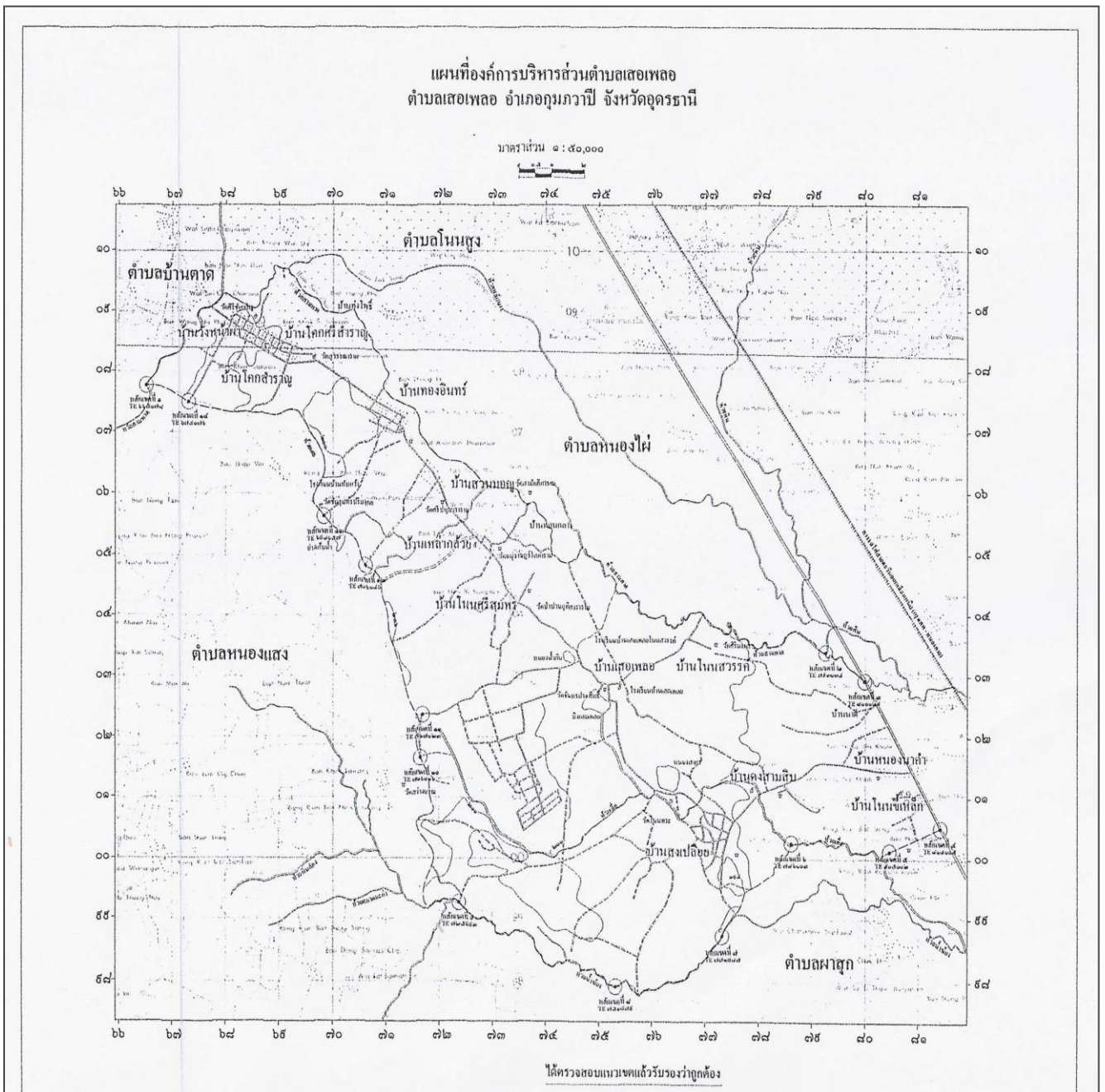
1 ด้านกายภาพ

1.1 ที่ตั้งของหมู่บ้านหรือชุมชนหรือตำบล

- ลักษณะที่ตั้ง

องค์การบริหารส่วนตำบลเสอเพลอ สำนักงานที่ทำการตั้งอยู่ เลขที่ 169 หมู่ที่ 9 ตำบลเสอเพลอ อำเภอกุมภวาปี จังหวัดอุดรธานี รหัสไปรษณีย์ 41370 อยู่ทิศเหนือของอำเภอ กุมภวาปี อยู่ห่างจากอำเภอกุมภวาปี เป็นระยะทางประมาณ 23 กิโลเมตร และอยู่ห่างจากจังหวัดอุดรธานี เป็นระยะทางประมาณ 32 กิโลเมตร ตามทางหลวงหมายเลข 2

แผนที่



1.2 ลักษณะภูมิประเทศ

องค์การบริหารส่วนตำบลเสอเพลอ มีอาณาเขตติดต่อดังนี้

ทิศเหนือ	ติดต่อกับ	อำเภอเมือง	จังหวัดอุดรธานี
ทิศใต้	ติดต่อกับ	ตำบลพันดอน	อำเภอกุมภวาปี จังหวัดอุดรธานี
ทิศตะวันออก	ติดต่อกับ	ตำบลผาสุก	อำเภอกุมภวาปี จังหวัดอุดรธานี
ทิศตะวันตก	ติดต่อกับ	อำเภอหนองแสง	จังหวัดอุดรธานี

เนื้อที่

- องค์การบริหารส่วนตำบลเสอเพลอ มีเนื้อที่ทั้งหมดประมาณ 58.56 ตารางกิโลเมตร หรือประมาณ 37,648 ไร่

1.3 ลักษณะภูมิอากาศ

ลักษณะภูมิอากาศของตำบลเสอเพลอ ไม้ร้อนจัด ไม้หนาวจัด เพราะอยู่ในเขตอิทธิพลของลม มรสุม มี ๓ ฤดู

ฤดูร้อน	เริ่มตั้งแต่	เดือนมีนาคม	-	เดือนพฤษภาคม
ฤดูฝน	เริ่มตั้งแต่	เดือนมิถุนายน	-	เดือนตุลาคม
ฤดูหนาว	เริ่มตั้งแต่	เดือนพฤศจิกายน	-	เดือนกุมภาพันธ์

ตำบลเสอเพลอมีการเปลี่ยนแปลงของสภาพภูมิอากาศตามฤดูกาล ในฤดูร้อนจะมีอุณหภูมิประมาณ 35-40 องศาเซลเซียส ฤดูฝน 26-35 องศาเซลเซียส และฤดูหนาวจะมีอุณหภูมิ ประมาณ 15-35 องศาเซลเซียส

1.4 ลักษณะของดิน

ประเภทที่ 1 ดินบริเวณลูกคลื่นลอนลาด เป็นดินลึกมีการระบายน้ำปานกลาง ความสามารถให้น้ำซึมผ่านปานกลาง เนื้อดินชั้นล่างเป็นดินร่วนเหนียวปนดินทราย มีปริมาณอินทรีย์วัตถุต่ำ ถึงต่ำมาก ระดับความอุดมสมบูรณ์ของดินต่ำ ควรจัดเป็นพื้นที่เพาะปลูกอย่างถาวร โดยทั่วไปเหมาะสมในการปลูกป่า หรือปลูกพืชไร่ หรือผลไม้ต่าง ๆ แต่ควรเลือกชนิดของพืชที่ปลูกให้เหมาะสม เช่น ผัก, ถั่วต่างๆ อ้อย นอกจากนี้จะมีการใส่ปุ๋ยในอัตราที่เหมาะสมและมีการจัดการที่ดีแล้ว ต้องมีมาตรการในการอนุรักษ์ดินที่ดีอีกด้วย เช่น การปลูกพืชตามแนวระดับและการทำขั้นบันได หรือคันดินในบริเวณที่อาศัยน้ำฝนสำหรับการเพาะปลูก เพราะมักประสบภาวะแห้งแล้ง

ประเภทที่ 2 ดินบริเวณที่ราบลุ่ม เป็นดินลึกมีการระบายน้ำเร็ว ความสามารถให้น้ำซึมผ่านช้า เนื้อดินชั้นบนเป็นดินร่วนปนทราย ดินชั้นล่างเป็นดินร่วนเหนียวปนทรายถึงดินเหนียวปนทราย มีปริมาณอินทรีย์วัตถุ ค่อนข้างต่ำถึงต่ำมาก ระดับความสมบูรณ์ต่ำเหมาะสำหรับปลูกข้าวในฤดูฝนจากสภาพพื้นดินของตำบลว่าพื้นที่ทางด้านตะวันตกของตำบล ตั้งแต่ทิศเหนือจดทิศใต้จะพบดินประเภทที่ 1 ซึ่งครอบคลุมพื้นที่ส่วนใหญ่ในหมู่ที่ 11,18,15,13,5,6,3,10,2,9,19 และ 14 บางส่วนในหมู่ที่ 1,4,12,7,8 และ 17 ส่วนดินประเภทที่ 2 ซึ่งอยู่ทางตะวันออกของตำบล ตั้งแต่ทิศเหนือจดทิศใต้ซึ่งเป็นพื้นที่บริเวณริมฝั่งลำห้วยสามพาดและห้วยน้ำซ่อง พบในพื้นที่ส่วนใหญ่ของหมู่ที่ 1,16,12,7,17 และ 8 บางส่วนในหมู่ที่ 3,5,6,2,9,19และ 4

1.5 ลักษณะของแหล่งน้ำ - ลำห้วย 11 แห่ง

- | | |
|------------------|--------------------------|
| 1. ลำห้วยน้ำซ่อง | 4. ลำห้วยคำบาก |
| 2. ลำห้วยสามพาด | 5. ลำห้วยน้ำลอด |
| 3. ลำห้วยเตือ | 6. ลำห้วยโปร่งหินเหล็กไฟ |

7. ลำห้วยผักขา

8. ลำห้วยเตย

9. ลำห้วยลูปปูน

10.ลำห้วยกุดแคน

11.ลำห้วยหนองแดง

- หนองน้ำ , ลำคลอง , สระน้ำสาธารณะ (มีตามหมู่บ้าน)

1.6 ลักษณะของไม้และป่าไม้

- พื้นที่ไม้ผลไม่ยืนต้น ส่วนใหญ่ปลูกแบบสวนภายในหลังบ้านในปริมาณไม่มากนัก ได้แก่ มะม่วง มะขาม มี 0.79 % ของพื้นที่ทั้งหมดโดยประมาณ

- ไม้ผลและไม้ยืนต้น สามารถปลูกได้เช่น ขนุน มะม่วง ฝรั่ง ชมพู

- พื้นที่ป่าสงวนแห่งชาติ ได้แก่ พื้นที่ทางตะวันตกเฉียงเหนือของตำบลในหมู่บ้าน คิดเป็น 28.60 % ของพื้นที่ทั้งหมดโดยประมาณ

2. ด้านการเมือง/การปกครอง

2.1 เขตการปกครอง ตำบลเสอเพลอ มี จำนวน 19 หมู่บ้าน ดังนี้

หมู่ที่	บ้าน
1	บ้านสงเปลือย
2	บ้านเสอเพลอ
3	บ้านเหล่ากล้วย
4	บ้านโนนขี้เหล็ก
5	บ้านทองอินทร์
6	บ้านสวนมอญ
7	บ้านโนนสวรรค์
8	บ้านโคกศรีสำราญ
9	บ้านสงเปลือย
10	บ้านโนนศรีสมพร
11	บ้านวังหน้าผา
12	บ้านดงสามสิบ
13	บ้านทองอินทร์
14	บ้านหนองนาคำ
15	บ้านโคกศรีสำราญ
16	บ้านสงเปลือย
17	บ้านโคกศรีสำราญ
18	บ้านวังหน้าผา
19	บ้านสงเปลือย
รวมทั้ง 19 หมู่บ้าน	

2.2 การเลือกตั้งการสรรหาตามระเบียบกฎหมายกำหนด

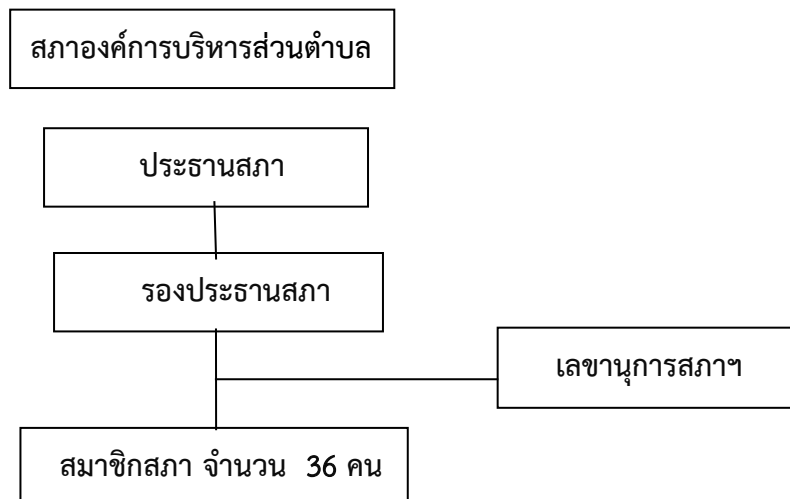
โครงสร้างและอัตรากำลังการบริหารงานขององค์การบริหารส่วนตำบล

องค์การบริหารส่วนตำบลเสอเพลอ ประกอบด้วยองค์กร 2 องค์กร คือ สภาองค์การบริหารส่วนตำบล และ ฝ่ายผู้บริหาร

สมาชิกสภาองค์การบริหารส่วนตำบล ทำหน้าที่เป็นฝ่ายนิติบัญญัติ ประกอบด้วยสมาชิกสภาองค์การบริหารส่วนตำบล ที่มาจากการเลือกตั้งจากประชาชนในเขตองค์การบริหารส่วนตำบล จำนวน 38 คน อยู่ในตำแหน่งคราวละ 4 ปี และเลขานุการสภา ฯ จำนวน 1 คน เลือกจากการประชุมสภา ซึ่งจะป็นปลัดองค์การบริหารส่วนตำบลหรือสมาชิกสภาองค์การบริหารส่วนตำบล ก็ได้

นายกองค์การบริหารส่วนตำบล มาจากการเลือกตั้งจากประชาชนในเขตองค์การบริหารส่วนตำบลโดยตรงอยู่ ในตำแหน่งคราวละ 4 ปี ทำหน้าที่บริหารราชการขององค์การบริหารส่วนตำบลตามกฎหมาย นายกองค์การบริหารส่วนตำบลแต่งตั้งรองนายกองค์การบริหารส่วนตำบลซึ่งมิใช่สมาชิกองค์การบริหารส่วนตำบล เป็นผู้ช่วยเหลือในการบริหารราชการขององค์การบริหารส่วนตำบล จำนวน 2 คน และอาจแต่งตั้ง เลขานุการนายกองค์การบริหารส่วนตำบล จำนวน 1 คน

แผนภูมิแสดงสายการบริหารงานขององค์การบริหารส่วนตำบลในส่วนของสภาฯ



อำนาจหน้าที่ของสภาองค์การบริหารส่วนตำบลเสอเพลอ

- ให้ความเห็นชอบแผนพัฒนาองค์การบริหารส่วนตำบล เพื่อเป็นแนวทางในการบริหารกิจการของ อบต.
- พิจารณาและให้ความเห็นชอบร่างข้อบัญญัติองค์การบริหารส่วนตำบล ร่างข้อบัญญัติงบประมาณรายจ่ายประจำปี ร่างข้อบัญญัติงบประมาณรายจ่ายเพิ่มเติม และ อื่นๆที่ ระเบียบกฎหมายกำหนด
- ควบคุมการปฏิบัติงานของนายกองค์การบริหารส่วนตำบล ให้เป็นไปตามกฎหมาย นโยบาย แผนพัฒนาองค์การบริหารส่วนตำบล ข้อบัญญัติ ระเบียบ และข้อบังคับของทางราชการ

อำนาจหน้าที่ของนายกองค์การบริหารส่วนตำบล

1. กำหนดนโยบายโดยไม่ขัดต่อกฎหมาย และรับผิดชอบในการบริหารราชการขององค์การบริหารส่วนตำบล ให้เป็นไปตามกฎหมาย นโยบาย แผนพัฒนาองค์การบริหารส่วนตำบล ข้อบัญญัติ ระเบียบ และข้อบังคับของทางราชการ

2. สั่ง อนุญาต และอนุมัติเกี่ยวกับราชการขององค์การบริหารส่วนตำบล
3. แต่งตั้งและถอดถอนรองนายกองค์การบริหารส่วนตำบลและเลขานุการนายกองค์การบริหารส่วนตำบล
4. วางระเบียบเพื่อให้งานขององค์การบริหารส่วนตำบลเป็นไปด้วยความเรียบร้อย
5. รักษาการให้เป็นไปตามข้อบัญญัติองค์การบริหารส่วนตำบล
6. ปฏิบัติหน้าที่อื่นตามที่บัญญัติไว้ในพระราชบัญญัตินี้และกฎหมายอื่น

3. ประชากร

3.1 ข้อมูลประชากรตำบลเสอเพลอ รายละเอียดดังนี้

- มีทั้งหมด 19 หมู่บ้าน จำนวนครัวเรือนทั้งสิ้น 3,363 ครัวเรือน - จำนวนประชากรทั้งหมด 11,981 คน รายละเอียดดังนี้ - ชาย 5,974 คน หญิง 6,007 คน

หมู่ที่	บ้าน	จำนวนประชากร			จำนวน ครัวเรือน	ชื่อผู้นำ	สมาชิกสภา อบต.
		ชาย	หญิง	รวม			
1	บ้านสงเปลือย	459	486	945	244	นายทรงศักดิ์ สุวรรณภักดี	นายสายทอง สุวรรณภักดี นายอุรุพงษ์ ดอนชาติ
2	บ้านเสอเพลอ	283	276	559	148	นายบัญชา พรหมสิทธิ์	ร.ต.ต.สุรเดช ธรรมโหร นางสีนวล ธรรมบุตร
3	บ้านเหล่ากล้วย	404	406	808	225	นายกิตติ นาทันตอง	นายสุรชาติ ขันทอง นายถวิล อินโสม
4	บ้านโนนขี้เหล็ก	161	178	339	103	นายประดิษฐ์ อุดชาชน	นางพวงเพชร แสงดี นางนิตยา อ้อยอั้ง
5	บ้านทองอินทร์	459	453	912	238	นายพิชัย วังคะฮาด	นายดวงปี จันทะมา นายวิเชียร มาวิเศษ
6	บ้านสวนมอญ	324	315	639	185	นายวิทวัส แสงลี	นางทองสุข ประสารศรี นายประยุทธ์ มีโค
7	บ้านโนนสวรรค์	191	187	378	111	นายสายัน นาทิ	นายวิเชียร สารพันธ์ นายสุดตา ฤทธิ์วาปี
8	บ้านโคกศรีสำราญ	354	339	693	205	นายปวิศ มานะศิลป์	นายสมจิตร์ มูลตลาด นางปทุมวัน ศิริเลี้ยง
9	บ้านสงเปลือย	338	343	681	189	นายกฤษณะ แก้วเจริญ	นายอนงค์ เหม้าพรหมินทร์ นายพิทักษ์ สุวรรณภักดี
10	บ้านโนนศรีสมพร	250	262	512	151	นายโยธิน มะเตือป่า	นางบุศยากรณ์ ชำศรีนวล นายอดุลย์ ทอกบุญมา
11	บ้านวังหน้าผา	349	335	684	225	นายบุญเลี้ยง ศรีตระการ	นายสำรวย ผ่านวงษ์ น.ส.ณัฐธิดา แสนพันนา
12	บ้านดงสามสิบ	346	359	705	189	นายสี จันทรนา	นายอุทัย วงศ์เสน นายสุนทร วงศ์เสน
13	บ้านทองอินทร์	373	333	706	197	นายสุบิน ศิริขันธ์	นายสมภาร แสงลี นางมลจินทร์ พงษ์ประเทศ
14	บ้านหนองนาค้า	146	158	304	108	นางรัศมี ดารา	นายรักพงษ์ ไชยสาส์น นายสมหมาย พรหมโคตร
15	บ้านโคกศรีสำราญ	246	284	530	153	นายโยธิน วิเศษวุธ	นายพงษ์พันธ์ ทรัพย์บูรณศรี นายสนิท บุญคุ้ม
16	บ้านสงเปลือย	386	383	769	216	นายสมพงษ์ แก้วเจริญ	นายเกียรติศักดิ์ บุตตะกุล นายบุญถม เอกตาแสง
17	บ้านโคกศรีสำราญ	289	274	562	151	นายแสตมป์ แสงลี	นางวิชุดา สุตหอม นายทวีศักดิ์ ถาวร
18	บ้านวังหน้าผา	275	309	584	151	นายอุทัย หัตถประนิตย์	นายทอม บ่อชน นายฉัตรชัย จันทร์ศรีเสาร
19	บ้านสงเปลือย	341	330	671	174	นายสมศักดิ์ อุดตะพุทธ	นายสมร สุวรรณภักดี นายประสิทธิ์ ฤทธิ์วาปี
รวมทั้ง 19 หมู่บ้าน		5,974	6,007	11,981	3,363	จำนวน 19 คน	จำนวน 38 คน

(ข้อมูลจำนวนประชากร ณ 1 มิถุนายน พ.ศ. 2561 ที่มา : สำนักทะเบียนอำเภอภูมวภาปี) เวลา 11.52 น.

- มีทั้งหมด 19 หมู่บ้าน จำนวนครัวเรือนทั้งสิ้น 3,419 ครัวเรือน - จำนวนประชากรทั้งหมด 11,933 คน รายละเอียดดังนี้
- ชาย 5,938 คน หญิง 5,995 คน

หมู่ที่	บ้าน	จำนวนประชากร			จำนวน ครัวเรือน	ชื่อผู้นำ	สมาชิกสภา อบต.
		ชาย	หญิง	รวม			
1	บ้านสงเปลือย	448	475	923	247	นายทรงศักดิ์ สุวรรณภักดี	นายสายทอง สุวรรณภักดี
2	บ้านเสอเพลอ	280	273	553	152	นายบัญชา พรหมสิทธิ์	นายอรุพงษ์ ดอนชาติ ร.ต.ต.สุรเดช ธรรมโหร
3	บ้านเหล่ากล้วย	395	400	795	227	นายกิตติ นาทันตอง	นางสีนวล ธรรมบุตร นายสุรชาติ ขนนทอง
4	บ้านโนนขี้เหล็ก	156	173	329	104	นายประดิษฐ์ อุดชาชน	นายถวิล อินทโสม นางพวงเพชร แสงดี นางนิตยา อ้อยอั้ง
5	บ้านทองอินทร์	458	456	914	242	นายพิชัย วังคะฮาด	นายดวงปี จันทร์มา (เสียชีวิต) นายวิเชียร มาวิเศษ
6	บ้านสวนมอญ	334	320	654	188	นายวิทวัส แสงลี	นางทองสุข ประสารศรี นายประยุทธ มีโค
7	บ้านโนนสวรรค์	184	183	367	111	นายสายัน นาทิ	นายวิเชียร สารพันธ์ นายสุดดา ฤทธิ์วาปี
8	บ้านโคกศรีสำราญ	354	335	689	207	นายปวีต มาณะศิลป์	นายสมจิตร มูลตลาด นางพุ่มวัน ศิริเลี้ยง
9	บ้านสงเปลือย	338	342	680	191	นายกฤษณะ แก้วเจริญ	นายอนงค์ เห่งพรหมมินทร์ นายพิทักษ์ สุวรรณภักดี
10	บ้านโนนศรีสมพร	250	269	519	157	นายโยคิน มะเตือป่า	นางบุญยารมณ์ ข้าศรีนวล นายอดุลย์ ทอกบุญมา
11	บ้านวังหน้าผา	351	341	692	231	นายบุญเลี้ยง ศรีตระการ	นายสำรวย ผ่านวงษ์ น.ส.ณัฐธิดา แสนพินนา
12	บ้านดงสามสิบ	348	357	705	192	นายสี จันทร์นา	นายอุทัย วงศ์แสน นายสุนทร วงศ์แสน
13	บ้านทองอินทร์	370	333	703	198	นายสุบิน ศิริชนม์	นายสมภาร แสงลี นางมลจินทร์ พงษ์ประเทศ
14	บ้านหนองนาคำ	145	162	307	109	นางรัศมี ดารา	นายรักพงษ์ ไชยสาส์น นายสมหมาย พรหมโคตร
15	บ้านโคกศรีสำราญ	243	288	531	156	นายโยธิน วิเศษวูธ	นายพงษ์ปณัช ทรัพย์บูรณศรี นายสนิท บุญคุ้ม
16	บ้านสงเปลือย	393	383	776	217	นายสมพงษ์ แก้วเจริญ	นายเกียรติศักดิ์ บุตตะกุล นายบุญถม เอกตาแสง
17	บ้านโคกศรีสำราญ	285	271	556	155	นายแสตมป์ แสงลี	นางวิชุดา สุดหอม นายทวีศักดิ์ ถาวร
18	บ้านวังหน้าผา	270	308	578	153	นายอุทัย หัตถประนิตย์	นายหอม บ่อชน นายฉัตรชัย จันทร์ศรีเสาร์
19	บ้านสงเปลือย	336	326	662	182	นายสมศักดิ์ อุตตะพุทธ	นายสมร สุวรรณภักดี นายประสิทธิ์ ฤทธิ์วาปี
รวมทั้ง 19 หมู่บ้าน		5,938	5,995	11,933	3,419	จำนวน 19 คน	จำนวน 37 คน

(ข้อมูลจำนวนประชากร ณ 1 กรกฎาคม พ.ศ. 2562 ที่มา : สำนักทะเบียนอำเภอภูมทาวปี) เวลา 15.19 น.

3.2 ช่วงอายุและจำนวนประชากร

- การคาดการณ์จำนวนประชากร ในเขตพื้นที่ โดยเปรียบเทียบจากสถิติ มีความคาดเคลื่อน จากปีที่ผ่านมามากและเพิ่ม 100 คน โดยประมาณ

4. สภาพทางสังคม

4.1 การศึกษา

- โรงเรียนประถมศึกษา 3 แห่ง
 1. โรงเรียนบ้านเสือเพลิง โนนสวรรค์
 2. โรงเรียนบ้านเหล่ากล้วย โนนศรีสมพร
 3. โรงเรียนบ้านทองอินทร์สวนมอญ
- โรงเรียนประถมศึกษา (ขยายโอกาส) 2 แห่ง
 1. โรงเรียนบ้านสงเปลือยดงสามสิบ
 2. โรงเรียนบ้านโคกศรีสำราญวังหน้าผา
- โรงเรียนมัธยมศึกษา 1 แห่ง
 1. โรงเรียนเสือเพลิงพิทยาคม
- ศูนย์พัฒนาเด็กเล็ก 4 แห่ง
 1. ศูนย์พัฒนาเด็กเล็กวัดใหม่สงเปลือย
 2. ศูนย์พัฒนาเด็กเล็กบ้านทองอินทร์
 3. ศูนย์พัฒนาเด็กเล็กโคกศรีสำราญ
 4. ศูนย์พัฒนาเด็กเล็กวัดศิริชัยเจริญ
- ศูนย์ กศน. 1 แห่ง
- สถานศึกษาสังกัดสำนักงานคณะกรรมการการศึกษาขั้นพื้นฐาน (สพฐ.) จำนวน 6 แห่ง ประกอบด้วย
 1. โรงเรียนเสือเพลิงพิทยาคม
 2. โรงเรียนบ้านสงเปลือยดงสามสิบ
 3. โรงเรียนบ้านเสือเพลิงโนนสวรรค์
 4. โรงเรียนบ้านเหล่ากล้วยโนนสมพร
 5. โรงเรียนบ้านทองอินทร์สวนมอญ
 6. โรงเรียนบ้านโคกศรีสำราญวังหน้าผา

4.2 สาธารณสุข

- โรงพยาบาลส่งเสริมสุขภาพตำบล 2 แห่ง
- สถานพยาบาลเอกชน - แห่ง
- อสม. 231 คน
- อัตราการมีและใช้ส้วมราดน้ำ ร้อยละ 100

4.3 อาชญากรรม

- สถานีตำรวจชุมชน 1 แห่ง
- สถิติอาชญากรรมในเขตพื้นที่ที่รับผิดชอบ ในปีที่ผ่านมา

4.4 ยาเสพติด

- ยาเสพติดในพื้นที่มีทั้งผู้ขายและผู้เสพ เนื่องจากเป็นตำบลที่มีประชากรจำนวนมากจึงยากแก่การควบคุมกลุ่มเสี่ยง คือ กลุ่มวัยรุ่นในพื้นที่

4.5 การสังคมสงเคราะห์

- งานรับผิดชอบตามอำนาจหน้าที่ กองสวัสดิการ ฯ เป็นผู้รับผิดชอบ เช่น ดำเนินโครงการต่างๆที่เกี่ยวกับการสังคมสงเคราะห์ ในเขตพื้นที่ เช่น ออกจ่ายเบี้ยยังชีพ ผู้ป่วยเอดส์ ผู้ชรา และ ผู้พิการ เป็นต้น

5. ระบบบริการพื้นฐาน

5.1 การคมนาคมขนส่ง

- มีการคมนาคมติดต่อกับบริเวณใกล้เคียง ดังนี้

มีทางหลวงแผ่นดินหมายเลข 2 สายมิตรภาพ ขอนแก่น - อุดร จากจังหวัดขอนแก่นเข้าอำเภอโนนสะอาด อำเภอกุมภวาปี ที่ตำบลปะโค ตำบลห้วยเก็ง ตำบลตูมใต้ ตำบลเสอเพลอ ตำบลผาสุก และตำบลเสอเพลอต่อไป ยังอำเภอเมืองอุดรธานี

- มีถนนสายหลัก 1 สาย (หนองนาคำ - วังหน้าผา)
- มีถนนสายรองในความรับผิดชอบของ อบต.
- ถนนคสล. 116 สาย - ถนนลาดยาง 10 สาย - ถนนลูกรัง 47 สาย

5.2 การไฟฟ้า

- มีไฟฟ้าใช้ 19 หมู่บ้าน (ครบทุกหมู่บ้าน)

5.3 การประปา

- ทุกหมู่บ้านในเขตพื้นที่ตำบลเสอเพลอ ปัจจุบันมีแหล่งน้ำประปา ครบทุกหมู่บ้าน เพียงพอต่อการใช้ อุปโภค-บริโภค

5.4 โทรศัพท์ - การติดต่อสื่อสารโดยการใช้มือถือ (ส่วนตัว) ไม่มีแหล่งโทรคมนาคมในเขตพื้นที่ เบอร์ สنج. 042-219714

5.5 ไปรษณีย์หรือการสื่อสารหรือการขนส่ง และวัสดุ ครุภัณฑ์

- ไม่มีแหล่งไปรษณีย์หรือการสื่อสารขนส่ง
- โดยประชาชนส่วนใหญ่ใช้ สถานที่ใกล้เคียง 1.ไปรษณีย์พันดอน 2.ไปรษณีย์กุมภวาปี

6. ระบบเศรษฐกิจ

6.1 การเกษตร

- พื้นที่เกษตร 60.15 % ของพื้นที่ทั้งตำบลโดยประมาณ แบ่งได้ดังนี้
- พื้นที่ไร่นา ได้แก่บริเวณที่ราบเรียบตอนกลางของตำบลลงมาในที่ราบรุ่มริมฝั่งของแม่น้ำลำคลองมี 41.76% ของพื้นที่ทั้งตำบลโดยประมาณ
- พื้นที่พืชไร่ปลูกพืชได้แก่ อ้อย มันสำปะหลัง และข้าวโพด มี 16.25 % ของพื้นที่ทั้งตำบล โดยประมาณ

6.2 การประมง - ไม่มี-

6.3 การปศุสัตว์ - ประชาชนมีการทำอาชีพด้านปศุสัตว์ เช่น เลี้ยงวัวนม เลี้ยงวัว เลี้ยงควาย แต่ปัจจุบันมีปริมาณลดลง

6.4 การบริการ - มีห้องน้ำตามสถานที่ราชการไว้บริการประชาชนอย่างทั่วถึง และ เพียงพอ

6.5 การท่องเที่ยว

- ไม่มี -

6.6 อุตสาหกรรม

- ไม่มีแหล่งอุตสาหกรรมขนาดใหญ่ในเขตพื้นที่
- มีอุตสาหกรรมขนาดกลาง ได้แก่ โรงงานตัดเย็บเสื้อผ้า เป็นต้น

6.7 การพาณิชย์และกลุ่มอาชีพ

- การรวมกลุ่มของประชาชน
- กลุ่มอาชีพ 127 กลุ่ม
จุดเด่นในพื้นที่
- ประชาชนส่วนใหญ่มีความสามัคคี ช่วยเหลือซึ่งกันและกันและให้ความร่วมมือแก่ส่วนร่วม
- สภาพดินเป็นดินร่วนปนทราย เหมาะสมแก่การเพาะปลูก ทำนา ทำไร่ ทำสวน

6.8 แรงงาน

- แรงงานส่วนใหญ่เป็นคนในพื้นที่ แต่มีจำนวนน้อยเนื่องจากแรงงานส่วนใหญ่เดินทางเข้าไปทำงานยังแหล่งอุตสาหกรรม ขนาดใหญ่ ที่มีกำลังในการจ้างแรงงานในอัตราที่สูงตามกฎหมายกำหนด นอกเขตพื้นที่

7. ศาสนา ประเพณี วัฒนธรรม

7.1 การนับถือศาสนา

- ประชากรในเขตพื้นที่ส่วนใหญ่นับถือศาสนาพุทธและยึดมั่นในขนบธรรมเนียมประเพณีที่สืบทอดกันมาแต่โบราณ เช่น ทำบุญตักบาตรประจำวัน การทำบุญในวันพระวันสำคัญต่างๆ มีความเชื่อเรื่องบาปบุญ ผี สาง เทวดา ในชุมชน แต่และครอบครัวเป็นเพื่อนบ้านที่ดีต่อกัน มีไมตรีจิต เอื้อเฟื้อกันและกัน การแต่งกาย เสื้อยืดกางเกงยีน เรียบง่าย

- โดยมีสถาบันและองค์กรการศาสนา ดังนี้

- | | | | | | |
|---------------|----|----------|---------------|----|------|
| - วัด | 14 | แห่ง | - พุทธสถาน | 2 | แห่ง |
| - ศาลาประชาคม | 19 | หมู่บ้าน | - ศาลหลักบ้าน | 11 | แห่ง |

7.2 ประเพณีและงานประจำปี

- | | |
|---|----------------------------|
| - ประเพณีบุญคุณลาน | - ประเพณีบุญข้าวจี |
| - ประเพณีบุญมหาชาติ | - ประเพณีสงกรานต์ |
| - ประเพณีบุญบั้งไฟ | - ประเพณีแห่เทียนเข้าพรรษา |
| - ประเพณีบุญข้าวประดับดิน | - ประเพณีบุญข้าวสาก |
| - ประเพณีบุญกฐิน | - ประเพณีลอยกระทง |
| - ประเพณีแห่ข้าวพันก้อน ตักบาตรเทโว (วันออกพรรษา) | |

7.3 ภูมิปัญญาท้องถิ่น ภาษาถิ่น

- ภาษาท้องถิ่น คือ ภาษาอีสาน (ภาษาถิ่น)
- งานจักสาน เครื่องใช้จากวัสดุธรรมชาติ เช่น สุ่ม ตระกร้า เข่ง พัด แห เป็นต้น
- แปรรูปอาหาร แปรรูปอาหารจากเนื้อสัตว์ เช่น ปลาต้ม ปลาร้า เป็นต้น

7.4 สินค้าพื้นเมืองและของที่ระลึก

- ข้าวฮาง

8. ทรัพยากรธรรมชาติ

8.1 น้ำ

- ลำห้วย

- ลำห้วยคำบาก - ลำห้วยสามพาด - ลำห้วยน้ำซ่อง - ลำห้วยโปรงหินเหล็กไฟ
- ลำห้วยเตื่อ - ลำห้วยน้ำลอด - ลำห้วยผักขา - ลำห้วยเตย - ลำห้วยลูปูน
- ลำห้วยกุดแคน - ลำห้วยหนองแดง

- หนองน้ำ

- หนองสาคร - หนองผึ่งไต้ - หนองนาคำ - หนองน้ำกิน - หนองบึงสังข์
- หนองเสือพลอ - หนองอีเสียง - หนองคำบาก - หนองเตย - หนองประปา
- หนองโปรงหินเหล็กไฟ - หนองขี้ผู้

- พื้นที่ชลประทาน 2,500 ไร่

8.2 ป่าไม้

- มีป่าไม้ชุมชน

1 ป่าชุมชน ม.5

2 ป่าชุมชน ม.6

8.3 ภูเขา – ไม่มีภูเขาในเขตพื้นที่

8.4 ทรัพยากรธรรมชาติที่สำคัญขององค์กรปกครองส่วนท้องถิ่น

-

9. อื่น ๆ (ถ้ามีระบุด้วย)

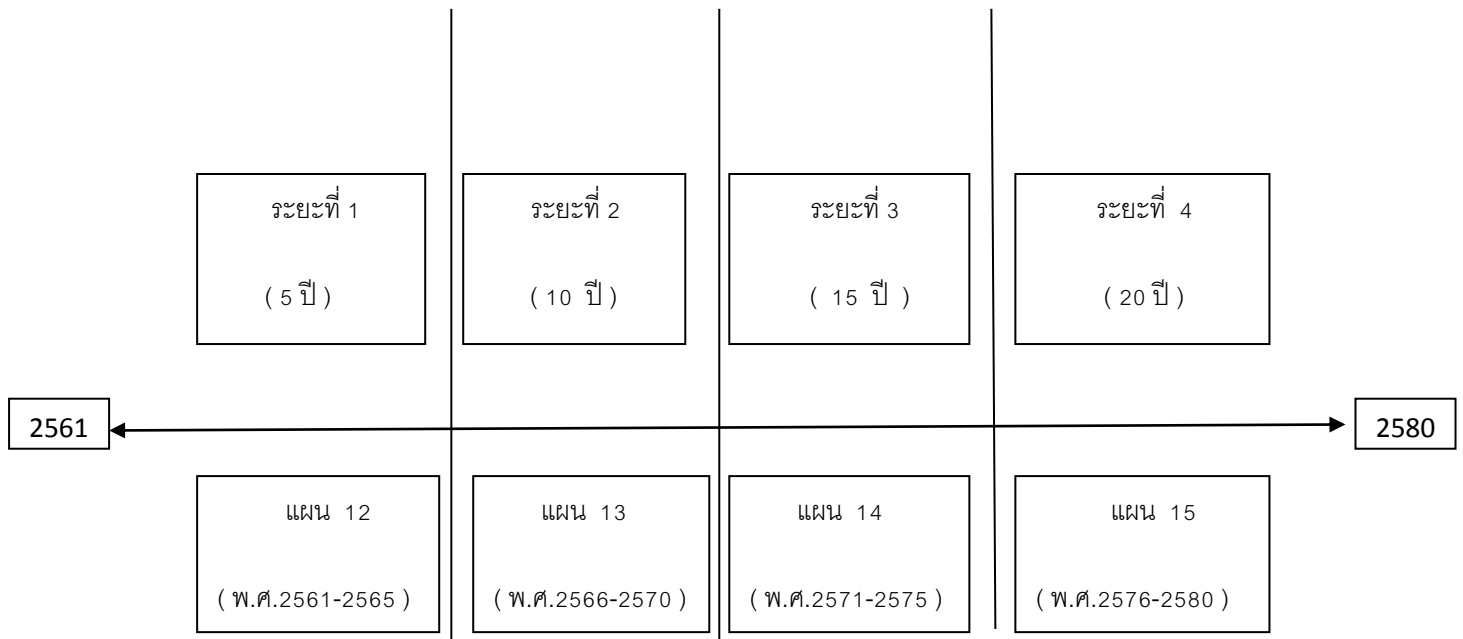
- ทรัพยากรธรรมชาติในพื้นที่

ส่วนที่ 2 ยุทธศาสตร์องค์กรปกครองส่วนท้องถิ่น

1.1 แผนยุทธศาสตร์ชาติ 20 ปี

1 แผนยุทธศาสตร์ชาติ 20 ปี (พ.ศ.2561 – 2580) 6 ด้าน

- 1.1.ยุทธศาสตร์ชาติด้านความมั่นคง
- 1.2.ยุทธศาสตร์ชาติด้านชาติด้านการสร้างความสามารถในการแข่งขัน
- 1.3.ยุทธศาสตร์ชาติด้านการพัฒนาและเสริมสร้างศักยภาพทรัพยากรมนุษย์
- 1.4.ยุทธศาสตร์ชาติด้านการสร้างโอกาสและความเสมอภาคและเท่าเทียมกันทางสังคม
- 1.5.ยุทธศาสตร์ชาติด้านการสร้างการเติบโตบนคุณภาพชีวิตที่เป็นมิตรกับสิ่งแวดล้อม
- 1.6.ยุทธศาสตร์ชาติด้านการปรับสมดุลและพัฒนาาระบบการบริหารจัดการภาครัฐ



- สรุป**
- 1.จะมีช่วงระยะพัฒนา 4 ระยะ
 - 2.ระยะการพัฒนาต่อช่วงคือ 5 ปี
 - 3.แผนมีระยะเวลา 20 ปี (พ.ศ.2561-2580)

สรุปได้ ดังนี้

2.3.1 ยุทธศาสตร์ชาติด้านความมั่นคง มีเป้าหมายทั้งในการสร้างเสถียรภาพภายในประเทศและช่วยลดและป้องกันภัยคุกคามจากภายนอก รวมทั้งสร้างความเชื่อมั่นในกลุ่มประเทศอาเซียนและประชาคมโลกที่มีต่อประเทศไทย กรอบแนวทางที่ต้องให้ความสำคัญ อาทิ

1. การเสริมสร้างความมั่นคงของสถาบันหลักและการปกครองระบอบประชาธิปไตยอันมีพระมหากษัตริย์ทรงเป็นประมุข
2. การปฏิรูปกลไกการบริหารประเทศและพัฒนาความมั่นคงทางการเมือง ขจัดคอร์รัปชัน สร้างความเชื่อมั่นในกระบวนการยุติธรรม
3. การรักษาความมั่นคงภายในและความสงบเรียบร้อยภายใน ตลอดจนการบริหารจัดการความมั่นคงชายแดนและชายฝั่งทะเล
4. การพัฒนาระบบ กลไก มาตรการและความร่วมมือระหว่างประเทศทุกระดับ และรักษาคุณภาพความสัมพันธ์กับประเทศมหาอำนาจ เพื่อป้องกันและแก้ไขปัญหาความมั่นคงรูปแบบใหม่
5. การพัฒนาเสริมสร้างศักยภาพการป้องกันประเทศ การรักษาความสงบเรียบร้อยภายในประเทศสร้างความร่วมมือกับประเทศเพื่อนบ้านและมิตรประเทศ
6. การพัฒนาระบบการเตรียมพร้อมแห่งชาติและระบบบริหารจัดการภัยพิบัติ รักษาความมั่นคงของฐานทรัพยากรธรรมชาติ สิ่งแวดล้อม
7. การปรับกระบวนการทำงานของกลไกที่เกี่ยวข้องจากแนวคิดสู่แนวระนาบมากขึ้น

2.3.2 ยุทธศาสตร์ชาติด้านการสร้างความสามารถในการแข่งขัน เพื่อให้ประเทศไทยสามารถพัฒนาไปสู่การเป็นประเทศพัฒนาแล้ว ซึ่งจำเป็นต้องยกระดับผลิตภาพการผลิตและการใช้นวัตกรรมในการเพิ่มความสามารถในการแข่งขันและการพัฒนาอย่างยั่งยืนทั้งในสาขาอุตสาหกรรม เกษตรและบริการ การสร้างความมั่นคงและปลอดภัยด้านอาหาร การเพิ่มขีดความสามารถทางการค้าและการเป็นผู้ประกอบการ รวมทั้งการพัฒนาฐานเศรษฐกิจแห่งอนาคต ทั้งนี้ภายใต้กรอบการปฏิรูปและพัฒนาปัจจัยเชิงยุทธศาสตร์ทุกด้าน อันได้แก่โครงสร้างพื้นฐานและระบบโลจิสติกส์ วิทยาศาสตร์ เทคโนโลยีและนวัตกรรม การพัฒนาทุนมนุษย์ และการบริหารจัดการทั้งในภาครัฐและภาคธุรกิจเอกชน กรอบแนวทางที่ต้องให้ความสำคัญ อาทิ เช่น 1. การพัฒนาสมรรถนะทางเศรษฐกิจ ได้แก่การรักษาเสถียรภาพเศรษฐกิจและสร้างความเชื่อมั่น การส่งเสริมการค้าและการลงทุนที่อยู่บนการแข่งขันที่เป็นธรรมและรับผิดชอบต่อสังคม ตลอดจนการพัฒนาประเทศสู่ความเป็นชาติการค้าเพื่อให้ได้ประโยชน์จากห่วงโซ่มูลค่าในภูมิภาค และเป็นการยกระดับไปสู่ส่วนบนของห่วงโซ่มูลค่ามากขึ้น 2. การพัฒนาภาคการผลิตและบริการ บนฐานของการพัฒนานวัตกรรม และมีความเป็นมิตรต่อสิ่งแวดล้อม โดยมีการใช้ดิจิทัลและการค้าที่เข้มข้นเพื่อสร้างมูลค่าเพิ่มและขยายกิจกรรมการผลิตและบริการ โดยมุ่งสู่ความเป็นเลิศในระดับโลกและในระดับภูมิภาคในอุตสาหกรรมหลายสาขา และในภาคบริการที่หลากหลายตามรูปแบบการดำเนินชีวิตและการดำเนินธุรกิจที่เปลี่ยนไป รวมทั้งเป็นแหล่งอาหารคุณภาพ สะอาดและปลอดภัยของโลก - ภาคเกษตร โดยเสริมสร้างฐานการผลิตให้เข้มแข็งและยั่งยืน เพิ่มขีดความสามารถในการแข่งขันของภาคเกษตรส่งเสริมเกษตรกรรายย่อยให้ปรับไปสู่การทำเกษตรยั่งยืนที่เป็นมิตรกับสิ่งแวดล้อมและรวมกลุ่มเกษตรกรในการพัฒนาอาชีพที่เข้มแข็ง และการพัฒนาสินค้าเกษตรที่มีศักยภาพและอาหารคุณภาพ สะอาด และปลอดภัย

- ภาคอุตสาหกรรม โดยพัฒนาอุตสาหกรรมศักยภาพ ยกกระตือรือร้นการพัฒนาอุตสาหกรรมปัจจุบันที่มีศักยภาพสูง และพัฒนาอุตสาหกรรมอนาคตที่มีศักยภาพ โดยการใช้ดิจิทัลและการค้ามาเพิ่มมูลค่าและยกระดับห่วงโซ่มูลค่าในระดับสูงขึ้น

- ภาคบริการ โดยขยายฐานการบริการให้มีความหลากหลาย มีความเป็นเลิศและเป็นมิตรต่อสิ่งแวดล้อม โดยยกระดับบริการที่เป็นฐานรายได้เดิม เช่น การท่องเที่ยว และพัฒนาให้ประเทศไทยเป็นศูนย์กลางการให้บริการสุขภาพ ธุรกิจบริการด้านการเงินและธุรกิจบริการที่มีศักยภาพอื่นๆ เป็นต้น

- (1) การพัฒนาผู้ประกอบการและเศรษฐกิจชุมชน พัฒนาทักษะผู้ประกอบการ ยกกระตือรือร้นผลิตภาพแรงงานและพัฒนาวิสาหกิจขนาดกลางและขนาดย่อม (SMEs) สู่สากล และพัฒนาวิสาหกิจชุมชนและสถาบันเกษตรกร
- (2) การพัฒนาพื้นที่เศรษฐกิจพิเศษและเมืองพัฒนาเขตเศรษฐกิจพิเศษชายแดน และพัฒนาระบบเมืองศูนย์กลางความเจริญ จัดระบบผังเมืองที่มีประสิทธิภาพและมีส่วนร่วม มีการจัดการสิ่งแวดล้อมเมือง และโครงสร้างพื้นฐานทางสังคมและเศรษฐกิจที่สอดคล้องกับศักยภาพ
- (3) การลงทุนพัฒนาโครงสร้างพื้นฐาน ในด้านการขนส่ง ด้านพลังงาน ระบบเทคโนโลยีสารสนเทศและการสื่อสารและการวิจัยและพัฒนา
- (4) การเชื่อมโยงกับภูมิภาคและเศรษฐกิจโลกสร้างความเป็นหุ้นส่วนการพัฒนา กับนานาชาติ ส่งเสริมความร่วมมือกับนานาชาติในการสร้างความมั่นคงด้านต่างๆ เพิ่มบทบาทของไทยในองค์การระหว่างประเทศ รวมถึงสร้างองค์ความรู้ด้านการต่างประเทศ

2.3.3 ยุทธศาสตร์ชาติด้านการพัฒนาและเสริมสร้างศักยภาพทรัพยากรมนุษย์ เพื่อพัฒนาคนและสังคมไทยให้เป็นรากฐานที่แข็งแกร่ง ของประเทศมีความพร้อมทางกาย ใจ สติปัญญา มีความเป็นสากล มีทักษะการคิดวิเคราะห์อย่างมีเหตุผล มีระเบียบวินัย เคารพกฎหมาย มีคุณธรรมจริยธรรม รู้คุณค่าความเป็นไทย มีครอบครัวที่มั่นคง กรอบแนวทางที่ต้องให้ความสำคัญ อาทิ

- (1) การพัฒนาศักยภาพคนตลอดช่วงชีวิตให้สนับสนุนการเจริญเติบโตของประเทศ
- (2) การยกระดับคุณภาพการศึกษาและการเรียนรู้ให้มีคุณภาพ เท่าเทียม และทั่วถึง
- (3) การปลูกฝังระเบียบวินัย คุณธรรม จริยธรรมค่านิยมที่พึงประสงค์
- (4) การสร้างเสริมให้คนมีสุขภาพที่ดี
- (5) การสร้างความอยู่ดีมีสุขของครอบครัวไทยเสริมสร้างบทบาทของสถาบันครอบครัวในการบ่มเพาะจิตใจให้เข้มแข็ง

2.3.4 ยุทธศาสตร์ชาติด้านการสร้างโอกาสความเสมอภาคและเท่าเทียมกันทางสังคม เพื่อเร่งกระจายโอกาสการพัฒนาและสร้างความมั่นคงให้ทั่วถึง ลดความเหลื่อมล้ำไปสู่สังคมที่เสมอภาคและเป็นธรรม กรอบแนวทางที่ต้องให้ความสำคัญ อาทิ

1. การสร้างความมั่นคงและการลดความเหลื่อมล้ำทางด้านเศรษฐกิจและสังคม
2. การพัฒนาระบบบริการและระบบบริหารจัดการสุขภาพ
3. การสร้างสภาพแวดล้อมและนวัตกรรมที่เอื้อต่อการดำรงชีวิตในสังคมสูงวัย
4. การสร้างความเข้มแข็งของสถาบันทางสังคมทุนทางวัฒนธรรมและความเข้มแข็งของชุมชน
5. การพัฒนาการสื่อสารมวลชนให้เป็นกลไกในการสนับสนุนการพัฒนา

2.3.5 ยุทธศาสตร์ชาติด้านการสร้างการเติบโตบนคุณภาพชีวิตที่เป็นมิตรต่อสิ่งแวดล้อม เพื่อเร่งอนุรักษ์ฟื้นฟูและสร้างความมั่นคงของฐานทรัพยากรธรรมชาติ และมีความมั่นคงด้านน้ำ รวมทั้งมีความสามารถในการป้องกันผลกระทบและปรับตัวต่อการเปลี่ยนแปลงสภาพภูมิอากาศและภัยพิบัติธรรมชาติ และพัฒนามุ่งสู่การเป็นสังคมสีเขียว กรอบแนวทางที่ต้องให้ความสำคัญ อาทิ

- (1) การจัดระบบอนุรักษ์ ฟื้นฟูและป้องกันการทำลายทรัพยากรธรรมชาติ
- (2) การวางระบบบริหารจัดการน้ำให้มีประสิทธิภาพทั้ง ๒๕ ลุ่มน้ำ เน้นการปรับระบบการบริหารจัดการอุทกภัยอย่างบูรณาการ
- (3) การพัฒนาและใช้พลังงานที่เป็นมิตรกับสิ่งแวดล้อม
- (4) การพัฒนาเมืองอุตสาหกรรมเชิงนิเวศและเมืองที่เป็นมิตรกับสิ่งแวดล้อม
- (5) การร่วมลดปัญหาโลกร้อนและปรับตัวให้พร้อมกับการเปลี่ยนแปลงสภาพภูมิอากาศ
- (6) การใช้เครื่องมือทางเศรษฐศาสตร์และนโยบายการคลังเพื่อสิ่งแวดล้อม

2.3.6 ยุทธศาสตร์ชาติด้านการปรับสมดุลและพัฒนาระบบ การบริหารจัดการภาครัฐ เพื่อให้หน่วยงานภาครัฐมีขนาดที่เหมาะสมกับบทบาทภารกิจ มีสมรรถนะสูง มีประสิทธิภาพและประสิทธิผลกระจายบทบาทภารกิจไปสู่ท้องถิ่นอย่างเหมาะสม มีธรรมาภิบาลกรอบแนวทางที่ต้องให้ความสำคัญ อาทิ

- (1) การปรับปรุงโครงสร้าง บทบาท ภารกิจของหน่วยงานภาครัฐ ให้มีขนาดที่เหมาะสม
- (2) การวางระบบบริหารราชการแบบบูรณาการ
- (3) การพัฒนาระบบบริหารจัดการกำลังคนและพัฒนาบุคลากรภาครัฐ
- (4) การต่อต้านการทุจริตและประพฤติมิชอบ
- (5) การปรับปรุงกฎหมายและระเบียบต่างๆให้ทันสมัย เป็นธรรมและเป็นสากล
- (6) ให้ทันสมัยเป็นธรรมและเป็นสากล
- (7) การพัฒนาระบบการให้บริการประชาชนของหน่วยงานภาครัฐ
- (8) การปรับปรุงการบริหารจัดการรายได้และรายจ่ายของภาครัฐ

1.2 แผนพัฒนาเศรษฐกิจและสังคมแห่งชาติ ฉบับที่ 12

ยุทธศาสตร์การพัฒนาประเทศ

แผนพัฒนาฯ ฉบับที่ 12 ได้กำหนดยุทธศาสตร์การพัฒนาประเทศไว้ทั้งหมด 10 ยุทธศาสตร์ โดยมียุทธศาสตร์ตามกรอบยุทธศาสตร์ชาติ 20 ปี และ อีก 4 ยุทธศาสตร์ที่เป็นปัจจัยสนับสนุน ดังนี้

- 1.การเสริมสร้างและพัฒนาศักยภาพทุนมนุษย์
- 2.การเสริมความเป็นธรรมลดความเหลื่อมล้ำในสังคม
- 3.การสร้างความเข้มแข็งทางเศรษฐกิจและแข่งขันได้อย่างยั่งยืน
- 4.การเติบโตที่เป็นมิตรกับสิ่งแวดล้อมเพื่อการพัฒนาอย่างยั่งยืน
- 5.การเสริมสร้างความมั่นคงแห่งชาติเพื่อการพัฒนาประเทศสู่ความมั่นคงและยั่งยืน
- 6.การบริหารจัดการในภาครัฐ การป้องกันการทุจริตประพฤติมิชอบและธรรมาภิบาลในสังคมไทย
- 7.การพัฒนาโครงสร้างพื้นฐานและระบบโลจิสติกส์

8.การพัฒนาวิทยาศาสตร์ เทคโนโลยีวิจัยและนวัตกรรม

9.การพัฒนาภาค เมือง และ พื้นที่เศรษฐกิจ

10.ความร่วมมือระหว่างประเทศเพื่อการพัฒนา

แผนพัฒนาเศรษฐกิจและสังคมแห่งชาติ ฉบับที่ 12 พ.ศ.2560-2564 ได้น้อมนำหลัก “ปรัชญาเศรษฐกิจพอเพียง” มาเป็นปรัชญานำทางในการพัฒนาประเทศอย่างต่อเนื่องจากแผนพัฒนาเศรษฐกิจและสังคมแห่งชาติ ฉบับที่ 9-11 โดยการจัดทำแผนพัฒนาเศรษฐกิจและสังคมแห่งชาติฉบับที่ 12 ครั้งนี้ สำนักคณะกรรมการพัฒนาเศรษฐกิจและสังคมแห่งชาติ (สศช.) ได้จัดทำบนพื้นฐานของยุทธศาสตร์ชาติ 20 ปี (พ.ศ.2560-2579) ซึ่งเป็นแผนหลักของการพัฒนาประเทศและเป้าหมายการพัฒนาที่ยั่งยืน (Sustainable Development Goals : SDGs) รวมทั้งการปรับโครงสร้างประเทศไทยไปสู่ประเทศไทย 4.0 ตลอดจนประเด็นการปฏิรูปประเทศนอกจากนี้ได้ให้ความสำคัญกับการมีส่วนร่วมของภาคีการพัฒนาทุกภาคส่วน เพื่อร่วมกันกำหนดวิสัยทัศน์และทิศทางการพัฒนาประเทศรวมทั้งร่วมจัดทำรายละเอียดยุทธศาสตร์ของแผนฯเพื่อมุ่งสู่ ความมั่นคง มั่งคั่ง และยั่งยืน

กรอบวิสัยทัศน์และเป้าหมาย

4.1 กรอบวิสัยทัศน์แผนพัฒนา ฉบับที่ 12 จากสถานะของประเทศและบริบทการเปลี่ยนแปลงต่างๆ ที่ประเทศกำลังประสบอยู่ ทำให้การกำหนดวิสัยทัศน์แผนพัฒนา ฉบับที่ 12 ยังคงมีความต่อเนื่องจากวิสัยทัศน์แผนพัฒนา ฉบับที่ 11 และกรอบหลักการของการวางแผนที่น้อมนำและประยุกต์ใช้หลักปรัชญาของเศรษฐกิจพอเพียง ยึดคนเป็นศูนย์กลางของการพัฒนาอย่างมีส่วนร่วม การพัฒนาที่ยึดหลักสมดุล ยั่งยืน โดยวิสัยทัศน์ของการพัฒนาในแผนพัฒนา ฉบับที่ 12 ต้องให้ความสำคัญกับการกำหนดทิศทางการพัฒนาที่มุ่งสู่การเปลี่ยนผ่านประเทศไทยจากประเทศที่มีรายได้ปานกลางไปสู่ประเทศที่มีรายได้สูง มีความมั่นคง และยั่งยืน สังคมอยู่ร่วมกันอย่างมีความสุข และนำไปสู่การบรรลุวิสัยทัศน์ระยะยาว “มั่นคง มั่งคั่ง ยั่งยืน” ของประเทศ

4.2 การกำหนดตำแหน่งทางยุทธศาสตร์ของประเทศ (Country Strategic Positioning) เป็นการกำหนดตำแหน่งทางยุทธศาสตร์ของประเทศที่สอดคล้องกับยุทธศาสตร์ชาติที่ สศช. ได้จัดทำขึ้น ประเทศไทยเป็นประเทศรายได้สูงที่มีการกระจายรายได้อย่างเป็นธรรม เป็นศูนย์กลางด้านการขนส่งและโลจิสติกส์ของภูมิภาคสู่ความเป็นชาติการค้าและบริการ (Trading and Service Nation) เป็นแหล่งผลิตสินค้าเกษตรอินทรีย์และเกษตรปลอดภัย แหล่งอุตสาหกรรมสร้างสรรค์และนวัตกรรมสูงที่เป็นมิตรต่อสิ่งแวดล้อม

4.3 เป้าหมาย

4.3.1 การหลุดพ้นจากกับดักประเทศรายได้ปานกลางสู่รายได้สูง

(1) เศรษฐกิจขยายตัวเฉลี่ยไม่ต่ำกว่าร้อยละ 5.0

(2) ผลิตภัณฑ์มวลรวมในประเทศต่อหัว (GDP Per Capita) และรายได้ประชาชาติต่อหัว (GNP Per Capita) ณ สิ้นแผนพัฒนา ฉบับที่ 12 ในปี 2546 เพิ่มขึ้นเป็น 317,051บาท (9,325 ดอลลาร์ สรอ.) และ 301,199 บาท (8,859 ดอลลาร์ สรอ.) ต่อคนต่อปี

- (3) ผลผลิตภาพการผลิตเพิ่มขึ้นไม่ต่ำกว่าเฉลี่ยร้อยละ 2.5 ต่อปี
- (4) การลงทุนรวมขยายตัวไม่ต่ำกว่าเฉลี่ยร้อยละ 8.0 (การขยายตัวของการลงทุนภาครัฐไม่ต่ำกว่าร้อยละ 10.0 และการลงทุนของภาคเอกชนขยายตัวไม่ต่ำกว่าเฉลี่ยร้อยละ 7.5 ในขณะที่ปริมาณการส่งออกขยายตัวเฉลี่ยไม่ต่ำกว่าร้อยละ 4.0 ต่อปี)

4.3.2 การพัฒนาศักยภาพคนให้สนับสนุนการเจริญเติบโตของประเทศและการสร้างสังคมสูงวัยอย่างมีคุณภาพ

- (1) ประชาชนทุกช่วงวัยมีความมั่นคงทางด้านเศรษฐกิจและสังคม (Socio-Economic Security) และมีคุณภาพชีวิตที่ดีขึ้น
- (2) การศึกษาและการเรียนรู้ได้รับการพัฒนาคุณภาพ
- (3) สถาบันทางสังคมมีความเข้มแข็งเป็นฐานรากที่เอื้อต่อการพัฒนาคน

4.3.3 การลดความเหลื่อมล้ำในสังคม

- (1) การกระจายรายได้มีความเท่าเทียมกันมากขึ้น
- (2) บริการทางสังคมมีคุณภาพและมีการกระจายอย่างทั่วถึง

4.3.4 การสร้างการเจริญเติบโตทางเศรษฐกิจและสังคมที่เป็นมิตรกับสิ่งแวดล้อม

- (1) รักษาความมั่นคงของฐานทรัพยากร สร้างสมดุลระหว่างการอนุรักษ์และการใช้ประโยชน์อย่างยั่งยืน
- (2) ขับเคลื่อนประเทศสู่เศรษฐกิจและสังคมที่เป็นมิตรต่อสิ่งแวดล้อม
- (3) เพิ่มขีดความสามารถในการรับมือภัยพิบัติและการเปลี่ยนแปลงสภาพภูมิอากาศ
- (4) เพิ่มประสิทธิภาพและเสริมสร้างธรรมาภิบาลในการบริหารจัดการทรัพยากรธรรมชาติและสิ่งแวดล้อม
- (5) มีการบริหารจัดการน้ำให้สมดุลระหว่างการอุปสงค์และอุปทานของน้ำ

4.3.5 การบริหารราชการแผ่นดินที่มีประสิทธิภาพ

- (1) การบริหารงานภาครัฐที่โปร่งใส เป็นธรรม มีประสิทธิภาพ และมีส่วนร่วม
- (2) ขจัดการทุจริตคอร์รัปชัน
- (3) มีการกระจายอำนาจที่เหมาะสม

5. แนวทางการพัฒนา

5.1 การยกระดับศักยภาพการแข่งขันและการหลุดพ้นกับดักรายได้ปานกลางสู่รายได้สูง

5.1.1 การส่งเสริมด้านการวิจัยและพัฒนา พัฒนาสภาวะแวดล้อมของการพัฒนาวิทยาศาสตร์ เทคโนโลยี วิจัย และนวัตกรรม ทั้งด้านการลงทุนในการวิจัยและพัฒนา ด้านบุคลากรวิจัย ด้านโครงสร้างพื้นฐาน และด้านการบริหารจัดการ รวมทั้งสนับสนุนและผลักดันให้ผู้ประกอบการมีบทบาทหลักด้านเทคโนโลยีและนวัตกรรม ตลอดจนผลักดันงานวิจัยและพัฒนาให้ใช้ประโยชน์อย่างแท้จริงทั้งเชิงพาณิชย์และสาธารณะโดยให้ความคุ้มครองทรัพย์สินทางปัญญา

5.1.2 การพัฒนาผลิตภาพแรงงาน

สร้างความร่วมมือระหว่างภาครัฐและภาคเอกชนในการพัฒนากำลังคนและแรงงานให้มีทักษะความรู้และสมรรถนะที่สอดคล้องกับความต้องการของตลาดและรองรับการเปิดเสรีของประชาคมอาเซียน โดยยกระดับและพัฒนาสมรรถนะแรงงานไทยด้วยเทคโนโลยี เร่งรัดให้แรงงานทั้งระบบมีการเรียนรู้ขั้นพื้นฐานเพื่อสามารถแข่งขันในตลาดแรงงานได้ สนับสนุนให้แรงงานและปัจจัยการผลิตมีความยืดหยุ่นในการเคลื่อนย้ายระหว่างสาขาการผลิตและระหว่างพื้นที่การผลิต เพื่อให้แรงงานสามารถเคลื่อนย้ายไปสู่สาขา การผลิตที่มีผลิตภาพการผลิตสูงสุด และสนับสนุนให้ผู้ประกอบการในภาคอุตสาหกรรมและบริการจัดทำกรอบคุณวุฒิวิชาชีพและมาตรฐานฝีมือแรงงานให้เป็นมาตรฐานที่เชื่อมโยงกันเพื่อยกระดับทักษะของแรงงานไทย

5.1.3 การส่งเสริมผู้ประกอบการที่เข้มแข็งและพาณิชย์ดิจิทัล พัฒนาขีดความสามารถของผู้ประกอบการให้มีความยืดหยุ่น สามารถปรับตัวและดำเนินธุรกิจท่ามกลางการดำเนินนโยบายและมาตรการการกีดกันทางการค้าในรูปแบบต่างๆ เพิ่มสัดส่วนความเป็นเจ้าของของคนไทยและสนับสนุนให้มีการขยายตลาดที่มีแบรนด์สินค้าและช่องทางการตลาดที่เป็นของตนเองมากขึ้น ตลอดจนพัฒนาต่อยอดอุตสาหกรรมและบริการเพื่อเข้าสู่การเป็นศูนย์กลางการผลิต บริการและอุตสาหกรรมดิจิทัล

5.1.4 การลงทุนโครงสร้างพื้นฐานเร่งลงทุนและพัฒนาโครงสร้างพื้นฐานด้านการคมนาคมขนส่งเพื่อเชื่อมโยงพื้นที่

เศรษฐกิจในประเทศและต่างประเทศ ทั้งการพัฒนาและปรับปรุงโครงข่ายรถไฟให้เป็นโครงข่ายหลักในการเดินทางและขนส่งของประเทศ พัฒนาโครงข่ายระบบขนส่งสาธารณะและโครงข่ายทางหลวงพิเศษระหว่างเมือง ขยายขีดความสามารถของท่าอากาศยานหลักของประเทศ พัฒนาท่าเรือที่มีศักยภาพให้เป็นท่าเรืออิเล็กทรอนิกส์เต็มรูปแบบ รวมทั้งพัฒนาและปรับปรุงระบบโทรคมนาคมของประเทศ ตลอดจนสนับสนุนการพัฒนา ด้านอุตสาหกรรมที่เกิดจากลงทุนด้านโครงสร้างพื้นฐาน เช่น อุตสาหกรรมซ่อมบำรุงและผลิตชิ้นส่วนอากาศยาน และอุตสาหกรรมระบบราง เป็นต้น เพื่อสร้างโอกาสทางเศรษฐกิจให้กับประเทศในการเป็นฐานการผลิตในภูมิภาคอาเซียน

5.1.5 การปรับโครงสร้างการผลิต

ปรับโครงสร้างการผลิตภาคเกษตร โดยการปรับเปลี่ยนจากการผลิตสินค้าเกษตรขั้นปฐมเป็นสินค้าเกษตรแปรรูปที่มีมูลค่าสูงมีคุณภาพและมาตรฐานสากล สามารถสร้างความเชื่อมโยงทางด้านวัตถุดิบกับประเทศเพื่อนบ้านและลดระดับการผลิตสินค้าขั้นปฐมที่สูญเสียขีดความสามารถในการแข่งขัน ลงสู่ระดับที่จำเป็นสำหรับการสร้างความมั่นคงทางด้านอาหารและพลังงาน จัดระบบการผลิตให้สอดคล้องกับศักยภาพพื้นที่และความต้องการของตลาดตั้งแต่ต้นน้ำถึงปลายน้ำทั้งด้านกายภาพและเศรษฐกิจ รวมทั้งส่งเสริมการรวมกลุ่มทางการเกษตรจากกิจการเจ้าของคนเดียวเป็นการประกอบการในลักษณะสหกรณ์ ห้างหุ้นส่วน และบริษัทเพื่อให้เกิดการประหยัดจากขนาด พิจารณาพันธุ์พืชที่เหมาะสม

กับศักยภาพของพื้นที่และแหล่งน้ำ ใช้เทคโนโลยีการผลิตในระดับที่เหมาะสม ใช้กลไกตลาดในการป้องกันความเสี่ยง ตลอดจนส่งเสริมและเร่งขยายผลแนวคิดการทำการเกษตรตามหลักปรัชญาของเศรษฐกิจพอเพียง และระบบเกษตรกรรมยั่งยืนปรับโครงสร้างการผลิตภาคบริการโดยเร่งพัฒนาระบบคมนาคมขนส่ง ให้เกิดความเชื่อมโยงกันเป็นโครงข่ายทั้งทางบก ทางน้ำ และทางอากาศ เร่งพัฒนาท่าเทียบเรือขนาดใหญ่เพื่อรองรับการเติบโตของการท่องเที่ยวทางทะเล ปรับปรุงแก้ไขกฎหมายที่เกี่ยวข้องกับการท่องเที่ยวให้ครอบคลุมและทันสมัยทั้งการควบคุมกิจกรรมต่างๆ เกี่ยวกับการท่องเที่ยวและส่งเสริมการท่องเที่ยวและกำหนดและจัดทำกฎหมายเพื่อยกระดับมาตรฐานการท่องเที่ยวของไทยสู่สากลและรองรับการพัฒนาการท่องเที่ยวให้สามารถแข่งขันได้ใน ระดับนานาชาติ รวมทั้งส่งเสริมการพัฒนาเชิงพื้นที่ในลักษณะกลุ่มคลัสเตอร์ท่องเที่ยว โดยสนับสนุนการพัฒนาด้านการท่องเที่ยวของพื้นที่ที่มีความเชื่อมโยงทั้งทางกายภาพ วิถีชีวิต/วัฒนธรรมท้องถิ่นและกิจกรรมการท่องเที่ยว ตลอดจนส่งเสริมการสร้างเชื่อมโยงด้านการท่องเที่ยวในภูมิภาคอาเซียน ทั้งประเทศที่มีพรมแดนติดกันและประเทศที่มีโครงข่ายคมนาคมขนส่งเชื่อมโยงกัน เพื่อให้เกิดการพัฒนาแบบองค์รวมทั้ง

ระบบพัฒนาต่อยอดอุตสาหกรรมอนาคตเพื่อเป็นแหล่งการถ่ายทอดเทคโนโลยี เชื่อมโยงการผลิตกับอุตสาหกรรมที่เป็นฐานรายได้ประเทศ และเป็นกลไกการขับเคลื่อนเศรษฐกิจไทยให้เข้าสู่การเป็นศูนย์กลางการผลิตและบริการทั้งในระดับอนุภูมิภาคและในภูมิภาคอาเซียนพัฒนาโครงสร้างพื้นฐานที่สนับสนุนการขยายตัวด้านการค้าการลงทุน เช่น โลจิสติกส์ และพลังงาน รวมทั้งปัจจัยสนับสนุนการลงทุนอื่นๆ เช่น ลดอุปสรรคการเคลื่อนย้ายเงินทุนระหว่างประเทศ เป็นต้น ส่งเสริมการนำเทคโนโลยีและนวัตกรรมมาประยุกต์ใช้ทั้งภาคการผลิต การตลาด การบริหารจัดการการเงิน และโลจิสติกส์ เชื่อมโยงเศรษฐกิจดิจิทัล ในการอำนวยความสะดวกทางการค้าการลงทุนด้วยระบบอิเล็กทรอนิกส์ และสนับสนุนการลงทุนเพื่อสร้างเศรษฐกิจและสังคมแห่งปัญญาและการเรียนรู้ มุ่งเน้นการพัฒนาธุรกิจเชิงสร้างสรรค์ การลงทุนที่ใช้เทคโนโลยีขั้นสูงและเป็นมิตรกับสิ่งแวดล้อม การประหยัดพลังงานและการใช้พลังงานทดแทน การลงทุนด้านการวิจัยและพัฒนาเชิงพาณิชย์ การจัดตั้งสำนักงานใหญ่ข้ามประเทศ บริษัทการค้าระหว่างประเทศ รวมทั้งการให้ความสำคัญเรื่องความรับผิดชอบต่อสังคมและการตอบแทนสู่สังคมขององค์กร และกิจการเพื่อสังคม

5.2 การพัฒนาศักยภาพคนตามช่วงวัยและการปฏิรูประบบเพื่อสร้างสังคมสูงวัยอย่างมีคุณภาพ

5.2.1 การพัฒนาศักยภาพคนในทุกช่วงวัยให้สนับสนุนการเจริญเติบโตของประเทศ

โดยช่วงวัยเด็กตั้งแต่แรกเกิดให้มีพัฒนาการที่สมวัยในทุกด้าน วัยเรียน วัยรุ่นให้มีทักษะการเรียนรู้ ทักษะชีวิต สามารถอยู่ร่วมกับผู้อื่นภายใต้บริบทสังคมที่เป็นพหุวัฒนธรรม วัยแรงงานให้มีการพัฒนาระดับสมรรถนะฝีมือแรงงานเพื่อสร้างผลิตภาพเพิ่มให้กับประเทศ วัยผู้สูงอายุให้มีการทำงานที่เหมาะสมตามศักยภาพและประสบการณ์ มีรายได้ในการดำรงชีวิต มีการสร้างเสริมและฟื้นฟูสุขภาพเพื่อป้องกันหรือชะลอความทุพพลภาพและโรคเรื้อรังต่างๆ ที่จะก่อให้เกิดภาระแก่ปัจเจกบุคคล ครอบครัว และระบบบริการสุขภาพ

5.2.2 การยกระดับคุณภาพการศึกษาและการเรียนรู้ให้มีคุณภาพ เท่าเทียมและทั่วถึง โดย

- (1) ปฏิรูประบบบริหารจัดการทางการศึกษา โดยปรับระบบบริหารจัดการการศึกษาใหม่เพื่อสร้างความรับผิดชอบต่อผลลัพธ์ (Accountability)
- (2) ปฏิรูประบบการคลังด้านการศึกษา เพื่อเพิ่มคุณภาพและประสิทธิภาพการจัดการศึกษาโดยการจัดสรรงบประมาณตรงสู่ผู้เรียน ส่งเสริมการมีส่วนร่วมจากภาคเอกชนในการจัดการศึกษา
- (3) พัฒนาคุณภาพครูทั้งระบบ ตั้งแต่กระบวนการผลิต สรรหา และการคัดเลือกให้ได้คนดีคนเก่ง รวมทั้งระบบการประเมินและรับรองคุณภาพที่เน้นผลลัพธ์จากตัวผู้เรียน และ
- (4) ปฏิรูประบบการเรียนรู้ โดยมุ่งจัดการเรียนรู้เพื่อสร้างสมรรถนะกำลังคนทั้งระบบการศึกษาตั้งแต่ระดับปฐมศึกษาจนถึงการเรียนรู้ตลอดชีวิต พัฒนาสื่อเพื่อการเรียนรู้ ปรับหลักสูตรและผลิตกำลังคนให้สอดคล้องกับการเปลี่ยนแปลงและความต้องการของตลาด การวิจัยและการใช้เทคโนโลยีและสื่อเพื่อการเรียนรู้

5.2.3 การพัฒนาด้านสุขภาพ โดยส่งเสริมการพัฒนาเทคโนโลยีและนวัตกรรมทาง

การแพทย์เพื่อรองรับการเป็นสังคมผู้สูงอายุทั้งในด้านผลิตภัณฑ์สุขภาพและที่อยู่อาศัยสำหรับผู้สูงอายุระดับการบริหารจัดการระบบสุขภาพเพื่อลดความเหลื่อมล้ำและสร้างความยั่งยืนในระยะยาว โดยพัฒนาระบบข้อมูลสารสนเทศเพื่อการบริหารทรัพยากรด้านสาธารณสุข บูรณาการระบบหลักประกันสุขภาพภาครัฐให้เกิดความเป็นเอกภาพในการบริหารจัดการและการใช้ทรัพยากร และส่งเสริมการอภิบาลระบบสุขภาพในรูปแบบเครือข่ายที่มีการใช้ทรัพยากรร่วมกัน พัฒนาศักยภาพของประเทศไทยสู่การเป็นศูนย์กลางสุขภาพนานาชาติทั้งในด้านศูนย์กลางบริการสุขภาพ (Medical Service Hub) ศูนย์กลางบริการเพื่อส่งเสริมสุขภาพ (Wellness Hub) ศูนย์กลางยาและผลิตภัณฑ์เพื่อสุขภาพ (Product Hub) และศูนย์กลางบริการวิชาการและงานวิจัย (Academic Hub) เพื่อนำรายได้กลับมาใช้ยกระดับคุณภาพบริการสาธารณสุขภายในประเทศรวมทั้งส่งเสริมการให้ความสำคัญกับมิติสุขภาพในทุกนโยบายสาธารณสุข (Health in All Policies) เพื่อให้การขับเคลื่อนนโยบายของทุกภาคส่วนตระหนักถึงผลกระทบของนโยบายสาธารณสุขที่มีต่อสุขภาพของประชาชน

5.2.4 การสร้างสภาพแวดล้อมและนวัตกรรมที่เอื้อต่อการดำรงชีพในสังคมสูงวัย

โดยการปรับปรุงสภาพแวดล้อมและความจำเป็นทางกายภาพให้เหมาะสมกับวัย และการพัฒนาระบบการดูแลผู้สูงอายุในรูปแบบที่หลากหลายทั้งในด้านการจัดบริการสุขภาพและสวัสดิการสังคมอย่างบูรณาการ โดยการมีส่วนร่วมของทุกภาคส่วนอย่างต่อเนื่อง รวมทั้งพัฒนาชุมชนที่มีศักยภาพและความพร้อมให้เป็นต้นแบบของการดูแลผู้สูงอายุเพื่อขยายผลไปสู่ชุมชนอื่น ตลอดจนการพัฒนาวัฒนธรรมในการใช้ชีวิตประจำวันสำหรับผู้สูงอายุ

5.3 การลดความเหลื่อมล้ำทางสังคม

5.3.1 การยกระดับรายได้และสร้างโอกาสในการประกอบอาชีพ

มุ่งเน้นการเพิ่มผลิตภาพแรงงาน โดยสนับสนุนให้แรงงานมีโอกาสเข้าถึงการเรียนรู้และพัฒนาทักษะฝีมือแรงงานอย่างมีมาตรฐาน ปรับโครงสร้างค่าจ้างแรงงานให้ชัดเจนและสะท้อนทักษะฝีมือแรงงานอย่างแท้จริง เร่งผลักดันให้การใช้ระบบมาตรฐานคุณวุฒิวิชาชีพและมาตรฐานฝีมือแรงงานในทางปฏิบัติอย่างเป็นรูปธรรม นอกจากนี้ เพิ่มผลิตภาพทางการผลิตของเกษตรกรรายย่อย โดยสนับสนุนการวิจัยและพัฒนาและการผลิตทางการเกษตรที่สอดคล้องกับพื้นที่ สร้างหลักประกันรายได้แทนการอุดหนุนด้านราคาสินค้าเกษตร ลดต้นทุนทางการเกษตรโดยสนับสนุนปัจจัยการผลิต

5.3.2 การจัดบริการทางสังคมให้ทุกคนตามสิทธิขั้นพื้นฐาน และเน้นการสร้างภูมิคุ้มกันระดับปัจเจก

โดย (1) พัฒนาระบบบริการสาธารณะให้มีคุณภาพและมีช่องทางการเข้าถึงอย่างหลากหลาย โดยเฉพาะระบบบริการสาธารณสุขและการศึกษาขั้นพื้นฐาน สวัสดิการสังคม และกระบวนการยุติธรรม

(2) สนับสนุนการจัดหาที่อยู่อาศัยของผู้มีรายได้น้อยและการเข้าถึงระบบสาธารณสุขปฐมภูมิ กำหนดเป็นนโยบายที่อยู่อาศัยแห่งชาติและเมืองน่าอยู่ พัฒนาโครงการที่อยู่อาศัยแก้ปัญหาชุมชนแออัดในเมืองโดยดำเนินการร่วมกับภาคธุรกิจเอกชน และ

(3) การจัดรูปแบบสวัสดิการพื้นฐานที่จำเป็นและเหมาะสมตามกลุ่มเป้าหมาย (Customized Welfare) ที่คำนึงถึงฐานะทางเศรษฐกิจและสังคมที่แตกต่างกัน

5.3.3 การสร้างความเสมอภาคในการเข้าถึงทรัพยากร

โดยปฏิรูปที่ดินเพื่อการเกษตร สนับสนุนให้เกษตรกรรายย่อยที่ไร้ที่ดินทำกินและยากจนได้มีที่ดินเป็นของตนเอง หรือมีสิทธิทำกินในที่ดินทรัพยากรน้ำ พ.ศ. และบูรณาการแผนงานและงบประมาณร่วมกันของหน่วยงาน และสร้างกระบวนการมีส่วนร่วม รวมทั้งปรับโครงสร้างภาษีที่เป็นธรรม เช่น ภาษีที่ดินและสิ่งปลูกสร้าง ภาษีมรดก และภาษีสิ่งแวดล้อม เป็นต้น

5.3.4 การเข้าถึงกระบวนการยุติธรรมอย่างเสมอภาค

การคุ้มครองสิทธิขั้นพื้นฐาน และการเข้าถึงกระบวนการยุติธรรมอย่างเท่าเทียมโดยการเสริมศักยภาพและความเข้มแข็งด้านกฎหมายให้แก่ประชาชน รวมทั้งการปรับปรุงและบังคับใช้กฎหมายเพื่อลดปัญหาความเหลื่อมล้ำ เช่น กฎหมายป่าชุมชนกฎหมายภาษีมรดก กฎหมายที่ดิน เป็นต้น

5.4 การรองรับการเชื่อมโยงภูมิภาคและความเป็นเมือง

5.4.1 การลงทุนด้านโครงสร้างพื้นฐานและสิ่งอำนวยความสะดวกของเมือง

เตรียมความพร้อมรองรับความเป็นเมือง ทั้งด้านการบริหารจัดการด้านผังเมืองด้านสาธารณสุขปฐมภูมิ สาธารณูปการ ระบบคมนาคมขนส่ง ระบบบริหารจัดการสิ่งแวดล้อม ระบบการศึกษาและระบบสาธารณสุขที่ได้มาตรฐาน มีคุณภาพ และเพียงพอต่อความต้องการของคนในเมือง รวมทั้งเสริมสร้างความสามารถในการบริหารจัดการเมืองตามระดับการพัฒนา

5.4.2 การพัฒนาด้านการขนส่งและโลจิสติกส์เชื่อมโยงกับเพื่อนบ้าน

ส่งเสริมและเร่งรัดการพัฒนากระบวนการบริหารจัดการโลจิสติกส์ของประเทศเพื่อเพิ่มความสามารถในการแข่งขันของประเทศทั้งด้านการค้า การลงทุน และการบริการ โดยคำนึงถึงการเป็นมิตรต่อสิ่งแวดล้อม (Green Logistics) สนับสนุนให้เกิดความร่วมมือในห่วงโซ่อุปทาน และปรับปรุงกฎหมาย กฎระเบียบ รวมทั้งปรับลดกระบวนการงานด้านอำนวยความสะดวกทางการค้า ขนส่ง และโลจิสติกส์ให้มีความสะดวกและมีประสิทธิภาพต่อภาคธุรกิจอย่างแท้จริง

5.4.3 การส่งเสริมการลงทุน การค้าชายแดน และการจัดตั้งเขตพัฒนาเศรษฐกิจพิเศษ ให้

ความสำคัญกับนโยบายส่งเสริมการลงทุนและการค้าชายแดน เพื่อดึงดูดให้นักลงทุนในภูมิภาคเข้ามาลงทุนในไทย และประเทศเพื่อนบ้าน รวมทั้งส่งเสริมการจัดตั้งเขตพัฒนาเศรษฐกิจพิเศษในพื้นที่ชายแดนโดยให้ความสำคัญกับการลงทุนโครงสร้างพื้นฐาน การส่งเสริมการลงทุนและสิทธิประโยชน์ การบริหารจัดการแรงงานต่างด้าว และการให้บริการจุดเดียวเบ็ดเสร็จ เพื่อช่วยอำนวยความสะดวกด้านการค้าชายแดนและการผ่านแดนระหว่างไทยกับประเทศในภูมิภาคมากขึ้น

5.5 การสร้างความเจริญเติบโตทางเศรษฐกิจและสังคมอย่างเป็นมิตรกับสิ่งแวดล้อม

5.5.1 การรักษาทุนทางธรรมชาติเพื่อการเติบโตสีเขียว ใช้ประโยชน์จากทุนธรรมชาติ

โดยคำนึงถึงขีดจำกัดและศักยภาพในการฟื้นตัว ปกป้องรักษาทรัพยากรป่าไม้ โดยสนธิกำลังของทุกภาคส่วน นำระบบสารสนเทศมาใช้ในการบริหารจัดการ บังคับใช้กฎหมายอย่างมีประสิทธิภาพและเป็นธรรม เพิ่มพื้นที่ป่าไม้โดยส่งเสริมการปลูกไม้มีค่าทางเศรษฐกิจระยะยาว อนุรักษ์และใช้ประโยชน์ความหลากหลายทางชีวภาพอย่างยั่งยืนและแบ่งปันผลประโยชน์อย่างเป็นธรรม รวมทั้งผลักดันแนวทางการประเมินมูลค่าของระบบนิเวศและการสร้างรายได้จากการอนุรักษ์ จัดสรรที่ดินให้แก่ผู้ยากไร้ กระจายการถือครองที่ดิน จัดทำฐานข้อมูลที่ดินเพื่อการบริหารจัดการอย่างเป็นระบบ การจัดเก็บภาษีที่ดินในอัตราก้าวหน้า กำหนดเขตการถือครองที่ดินที่เหมาะสม และกำหนดมาตรการป้องกันการถือครองที่ดินของคนต่างชาติ บริหารจัดการน้ำเพื่อให้เกิดความยั่งยืน บูรณาการระหว่างหน่วยงานอย่างเป็นระบบ สร้างศูนย์ข้อมูลทรัพยากรน้ำ จัดตั้งองค์กรบริหารจัดการน้ำในระดับพื้นที่ เช่น คณะกรรมการลุ่มน้ำ และองค์กรผู้บังคับบัญชาทรัพยากรทางทะเลและชายฝั่ง ลดความขัดแย้งเชิงนโยบายระหว่างการพัฒนาโครงสร้างพื้นฐาน การท่องเที่ยว การประมง และวิถีชีวิตของชุมชนบริหารจัดการแร่โดยกำหนดปริมาณที่เหมาะสมในการนำแร่มาใช้ ประโยชน์ คำนึงถึงความจำเป็นและมูลค่าในอนาคต บังคับใช้มาตรการควบคุมผลกระทบจากการทำเหมืองแร่ที่ก่อมลพิษต่อสภาพแวดล้อมและสุขภาพอนามัยของประชาชน

5.5.2 การส่งเสริมการบริโภคที่เป็นมิตรกับสิ่งแวดล้อม

สร้างระบบหมุนเวียนวัสดุที่ใช้แล้วที่มีประสิทธิภาพ ขับเคลื่อนสู่ Zero Waste Society ผ่านมาตรการต่างๆ เช่น การปฏิรูประบบภาษีและค่าธรรมเนียมเพื่อสิ่งแวดล้อม การศึกษาเพื่อสิ่งแวดล้อม มาตรฐานและฉลากสินค้า เป็นต้น

5.5.3 การส่งเสริมการผลิต การลงทุน และการสร้างงานสีเขียว

เพื่อยกระดับประเทศสู่เศรษฐกิจและสังคมที่เป็นมิตรกับสิ่งแวดล้อม พัฒนาคลัสเตอร์อุตสาหกรรมสีเขียว ส่งเสริมผู้ประกอบการให้สามารถปรับระบบห่วงโซ่อุปทานหรือห่วงโซ่คุณค่าที่เป็นมิตรกับสิ่งแวดล้อม (Green Supply Chain/Green Value Chain) ส่งเสริมการทำเกษตรกรรมยั่งยืน รวมทั้งส่งเสริมภาคบริการที่มีผลกระทบต่อสิ่งแวดล้อมน้อย เพื่อให้ประเทศไทยมีศักยภาพให้มีบทบาทมากขึ้นในการขับเคลื่อนเศรษฐกิจ

5.5.4 การจัดการมลพิษและรักษาคุณภาพสิ่งแวดล้อม ด้วยการเร่งรัดการควบคุมมลพิษทั้งทาง

อากาศ ขยะ น้ำเสีย และของเสียอันตราย ที่เกิดจากการผลิตและบริโภค เพื่อสร้างคุณภาพสิ่งแวดล้อมที่ดีให้กับประชาชน เร่งรัดแก้ไขปัญหาการจัดการขยะเป็นลำดับแรก โดยส่งเสริมให้เกิดกลไกการคัดแยกขยะเพื่อนำกลับมาใช้ใหม่ให้มากที่สุดเร่งกำจัดขยะมูลฝอยตกค้างสะสมในสถานที่กำจัดในพื้นที่วิกฤต สร้างรูปแบบการจัดการขยะมูลฝอยและของเสียอันตรายที่เหมาะสม เน้นการแปรรูปเป็นพลังงาน สร้างวินัยของชนในชาติมุ่งสู่การจัดการที่ยั่งยืน โดย ให้ความรู้แก่ประชาชน และการบังคับใช้กฎหมาย

5.5.5 การพัฒนาความร่วมมือด้านสิ่งแวดล้อมระหว่างประเทศ

ผลักดันการจัดทำแผนแม่บทการบริหารจัดการทรัพยากรธรรมชาติและสิ่งแวดล้อมของอาเซียน หาแนวทางความร่วมมือกับอาเซียนและอนุภูมิภาคลุ่มน้ำโขงในประเด็นการขนส่งข้ามพรมแดน การเคลื่อนย้ายแรงงาน การบริหารจัดการพลังงานและการบริหารจัดการทรัพยากรธรรมชาติ

5.5.6 การเพิ่มขีดความสามารถในการปรับตัวเพื่อรองรับการเปลี่ยนแปลงสภาพภูมิอากาศและการบริหารจัดการเพื่อลดความเสี่ยงด้านภัยพิบัติ

เพิ่มขีดความสามารถในการรับมือและปรับตัวต่อการเปลี่ยนแปลงสภาพภูมิอากาศ เพิ่มศักยภาพในการลดการปล่อยก๊าซเรือนกระจกให้กับทุกภาคส่วน ส่งเสริมการวิจัยและพัฒนาทางวิทยาศาสตร์ เทคโนโลยี และนวัตกรรมเพื่อลดผลกระทบและปรับตัวต่อการเปลี่ยนแปลงสภาพภูมิอากาศ พัฒนาระบบฐานข้อมูลและระบบการเตือนภัย ตลอดจนส่งเสริมความร่วมมือระหว่างประเทศด้านการเปลี่ยนแปลงสภาพภูมิอากาศและภัยพิบัติทางธรรมชาติ ให้ความสำคัญกับการป้องกันน้ำท่วม วางแผนป้องกันเมืองและพื้นที่ชายฝั่ง พัฒนาเมืองที่สามารถปรับตัวและยืดหยุ่นต่อการเปลี่ยนแปลงสภาพภูมิอากาศ (Climate Resilience City) การให้บริการของระบบนิเวศ ส่งเสริมการลงทุนของภาคเอกชนในการรับมือภัยพิบัติโดยสร้างแนวป้องกันตามธรรมชาติ และการจัดทำแผนธุรกิจต่อเนื่อง รวมทั้งการพัฒนาระบบการจัดการภัยพิบัติให้มีประสิทธิภาพพร้อมรองรับแนวโน้มการเกิดภัยพิบัติที่รุนแรงในอนาคต

5.6 การบริหารราชการแผ่นดินที่มีประสิทธิภาพ

5.6.1 การสร้างความโปร่งใส

ในทุกขั้นตอนของการปฏิบัติราชการ โดยให้มีช่องทางให้ทุกภาคส่วนสามารถเข้าถึง เข้าตรวจสอบข้อมูลของภาคราชการและร้องเรียนได้ เช่น ข้อมูลการประกวดราคาจัดซื้อ จัดจ้างโครงการของทางราชการ ข้อมูลการประมูลโครงการ ผู้ชนะการประมูลและราคาปิดประมูลข้อมูลความก้าวหน้าตามกระบวนการยุติธรรม เช่น คดีที่ไม่ดำเนินการตามหลักธรรมาภิบาล คดีทุจริตคอร์รัปชันและคดีที่ประชาชนให้ความสนใจในแต่ละยุคสมัย ฯลฯ

5.6.2 การพัฒนาบุคลากรภาครัฐ

ให้มีความเป็นมืออาชีพและเพียงพอต่อการขับเคลื่อนภารกิจภาครัฐร่วมกับภาคเอกชนและภาคประชาสังคม ที่เปลี่ยนแปลงไป เพื่อให้ระบบราชการเล็กกะทัดรัดแต่มีความคล่องตัวและมีประสิทธิภาพสูง

5.6.3 การสร้างรูปแบบการพัฒนา อปท. ให้เหมาะสม

สามารถรับมือการเปลี่ยนแปลงทางด้านเศรษฐกิจ สังคมและสิ่งแวดล้อม รวมทั้งเป็นแกนหลักในการประสานเครือข่ายและเชื่อมโยงภาคส่วนต่างๆ ในระดับพื้นที่ได้อย่างมีประสิทธิภาพ

5.6.4 การสร้างระบบตรวจสอบ ติดตามและประเมินผลที่มีประสิทธิภาพ

สร้างผลงานที่มีคุณภาพ รวดเร็วและน่าเชื่อถือ สามารถเป็นเครื่องมือให้กับคณะรัฐมนตรีประกอบการตัดสินใจในเชิงนโยบายได้ โดยเฉพาะอย่างยิ่งการติดตาม ประเมินผลโครงการใหญ่ๆ ที่มีการใช้จ่ายงบประมาณเป็นจำนวนมาก และเป็นโครงการที่มีผลกระทบในวงกว้าง

1.3 แผนพัฒนาภาค/แผนพัฒนากลุ่มจังหวัด/แผนพัฒนาจังหวัด

-แผนภาคตะวันออกเฉียงเหนือ พ.ศ. 2560 – 2565 ฉบับทบทวน

ได้รับความเห็นชอบจากคณะกรรมการบูรณาการนโยบายพัฒนาภาค (ก.บ.ภ.) เมื่อ 6 มีนาคม 2562



แผนพัฒนาภาคตะวันออกเฉียงเหนือ พ.ศ. 2561 – 2565 ฉบับทบทวน

1. สภาพทั่วไป

1.1 ที่ตั้ง ภาคตะวันออกเฉียงเหนือ ตั้งอยู่ระหว่างละติจูด $14^{\circ}7'$ ถึง $18^{\circ}27'$ เหนือ และลองจิจูด $100^{\circ}54'$ ถึง $105^{\circ}37'$ ตะวันออก ตั้งอยู่ในตำแหน่งศูนย์กลางของอนุภูมิภาคกลุ่มแม่น้ำโขง โดยมีอาณาเขตติดต่อกับสาธารณรัฐประชาธิปไตยประชาชนลาว ด้านตะวันออกและด้านเหนือ มีแม่น้ำโขงเป็นเส้นกั้นพรมแดน และด้านใต้ ติดต่อราชอาณาจักรกัมพูชา โดยมีเทือกเขาพนมดงรัก กั้นพรมแดน

1.2 พื้นที่และลักษณะภูมิประเทศ มีพื้นที่รวม 105.53 ล้านไร่ ลักษณะภูมิประเทศเป็นที่ราบสูง มีความลาดเอียงไปทางตะวันออก มีลักษณะคล้ายกระทะ แบ่งเป็น 2 เขตใหญ่ ได้แก่ บริเวณแอ่งที่ราบโคราช อยู่บริเวณที่ราบลุ่มแม่น้ำมูลและชี ลักษณะเป็นที่ราบสูงสลับกับเนินเขา และบริเวณแอ่งสกลนคร อยู่ทาง ตอนเหนือของภาค ตั้งแต่แนวเขาภูพานไปจนถึงแม่น้ำโขง เทือกเขาที่แบ่งระหว่างแอ่งโคราชและแอ่งสกลนคร ได้แก่ เทือกเขาภูพาน

1.3 ภูมิอากาศ มีอากาศร้อนชื้นสลับกับแล้ง แบ่งเป็น 3 ฤดู คือ **ฤดูร้อน ช่วงเดือนกุมภาพันธ์-พฤษภาคม** อากาศจะร้อนและแห้งแล้งมาก จังหวัดที่มีอุณหภูมิสูงสุด คือ อุตรธานี **ฤดูฝน ช่วงเดือนพฤษภาคม-ตุลาคม** ได้รับอิทธิพลของลมมรสุมตะวันตกเฉียงใต้ ทำให้มีฝนตกเป็นบริเวณกว้าง แต่มีแนวเทือกเขาตงพญาเย็นและสันกำแพง กั้นลมฝนจากมรสุมตะวันตกเฉียงใต้ ส่งผลให้พื้นที่แอ่งโคราช ซึ่งเป็นเขตเงาฝนจึงมีสภาพแห้งแล้งกว่าแอ่งสกลนคร จังหวัดที่มีฝนตกมากที่สุด คือ นครพนม ฝนตกน้อยที่สุด คือ นครราชสีมา **ฤดูหนาว ช่วงเดือน พฤศจิกายน-กุมภาพันธ์** อากาศหนาวเย็น ได้รับอิทธิพลของลมมรสุมตะวันออกเฉียงเหนือจากประเทศจีน จังหวัดที่มีอุณหภูมิต่ำสุด คือ จังหวัดเลย

1.4 การใช้ประโยชน์ที่ดิน ในปี 2559 มีพื้นที่รวม 105.53 ล้านไร่ จำแนกเป็นพื้นที่ป่าไม้ 15.66 ล้านไร่ หรือร้อยละ 14.9 พื้นที่ทำการเกษตร 63.87 ล้านไร่ หรือร้อยละ 60.5 และพื้นที่ใช้ประโยชน์อื่นๆ 26.02 ล้านไร่ หรือร้อยละ 24.7 ของพื้นที่ภาค

1.5 ทรัพยากรธรรมชาติ

1.5.1 ดิน สภาพดินเป็นดินทรายไม่อุ้มน้ำ ทำให้ขาดแคลนน้ำ และขาดธาตุอาหาร ใต้ดินมีเกลือหิน ทำให้ดินเค็ม จึงมี ข้อจำกัดต่อการใช้ที่ดินเพื่อการเกษตร

1.5.2 แหล่งน้ำ มีลุ่มน้ำขนาดใหญ่ 3 ลุ่มน้ำ ได้แก่ ลุ่มน้ำโขง ลุ่มน้ำชี และลุ่มน้ำมูล ลาน้ำหลักของภาค 2 แผนพัฒนาภาคตะวันออกเฉียงเหนือ ได้แก่ แม่น้ำชี มีความยาวประมาณ 765 กิโลเมตร ยาวที่สุดในประเทศไทย มีต้นน้ำที่ทิวเขาเพชรบูรณ์ และไหลไปรวมกับแม่น้ำมูลที่จังหวัดอุบลราชธานี แม่น้ำมูล มีความยาวประมาณ 641 กิโลเมตร ต้นน้ำอยู่ที่เทือกเขาสันกำแพงแล้วไหลลงสู่แม่น้ำโขงที่จังหวัดอุบลราชธานี นอกจากนี้ยังมีลำน้ำสาขาย่อย ได้แก่ ลาป่า ลาน้ำอูน ลาน้ำสงคราม ลาเสียว ลาน้ำเลย ลาน้ำพอง และลาตะคอง รวมทั้งแหล่งน้ำธรรมชาติขนาดใหญ่ ที่กระจายอยู่ในพื้นที่ เช่น หนองหาร (สกลนคร) และ บึงละหาน (ชัยภูมิ) นอกจากนี้ยังมีแหล่งน้ำบาดาล มีปริมาณน้ำในเกณฑ์เฉลี่ย 5-10 ลูกบาศก์เมตรต่อชั่วโมง ที่ความลึกของบ่อประมาณ 30 เมตร คุณภาพของน้ำบาดาลมีตั้งแต่เค็มจัด กร่อย และจืด เนื่องจากพื้นที่ในแอ่งโคราชและแอ่งสกลนครจะรองรับด้วยหินเกลือ หากเจาะน้ำบาดาลลึกเกินไปอาจเจพบน้ำเค็ม

1.5.3 ป่าไม้ ในปี 2560 ภาคตะวันออกเฉียงเหนือมีพื้นที่ป่าไม้ จำนวน 15.66 ล้านไร่ คิดเป็นร้อยละ 14.9 ของพื้นที่ภาค หรือร้อยละ 15.3 ของพื้นที่ป่าไม้ทั้งประเทศ ซึ่งยังต่ำกว่าค่าเป้าหมาย ในการรักษาสมดุลของระบบนิเวศที่จะต้องมียพื้นที่ป่าไม้ร้อยละ 40 ของพื้นที่ ส่วนใหญ่มีลักษณะเป็น ป่าเบญจพรรณ

2. โครงข่ายคมนาคมขนส่งและการบริการสาธารณูปโภค

2.1 โครงข่ายถนน เชื่อมโยงกับโครงข่ายหลักของประเทศและเชื่อมโยงสู่ประเทศเพื่อนบ้าน สปป.ลาว กัมพูชา และสามารถเชื่อมโยงไปยังเวียดนามและจีนตอนใต้

2.1.1 ทางหลวงแผ่นดินหมายเลข ๒ (ถนนมิตรภาพ) เชื่อมโยงทางหลวงแผ่นดินหมายเลข 1 (ถนนพหลโยธิน) และทางหลวงแผ่นดินหมายเลข 22 (อุดรธานี สกลนคร นครพนม) เชื่อมสู่ สปป.ลาว ผ่านสะพานมิตรภาพไทย-ลาว แห่งที่ 3 (นครพนม-แขวงคาว่วน) และมีถนนที่เชื่อมโยงอุดรธานี-หนองคาย เชื่อมสู่สะพานมิตรภาพไทย-ลาวแห่งที่ 1 (หนองคาย-เวียงจันทน์)

2.1.2 เส้นทางแนวระเบียงเศรษฐกิจตะวันออก-ตะวันตก (East-West Economic Corridor: EWEC) เชื่อมโยงจากชายแดนไทย-เมียนมา จากจังหวัดตาก-พิษณุโลก-เพชรบูรณ์ เข้าสู่ภาคตะวันออกเฉียงเหนือ ตามทางหลวงแผ่นดินหมายเลข 12 (ชัยภูมิ ขอนแก่น มหาสารคาม กาฬสินธุ์ มุกดาหาร) และเชื่อมสู่ สปป.ลาว ผ่านสะพานมิตรภาพไทย-ลาว แห่งที่ 2 (มุกดาหาร-สะหวันนะเขต) เป็นเส้นทางเชื่อมโยงการค้า การลงทุนภายใต้กรอบความร่วมมือกลุ่มประเทศอนุภูมิภาคแม่น้ำโขง (GMS)

2.1.3 เส้นทางใหม่เศรษฐกิจตะวันออก-ตะวันตก ๒ (East-West Economic Corridor : EWEC 2) เชื่อมโยงจากภาคกลางของเวียดนามในจังหวัดกว๋างนาม เข้าสู่ สปป.ลาว ทางด่านดากตะอ็อก ผ่านแขวงเซกอง แขวงจำปาศักดิ์ สปป.ลาว และเข้าสู่ไทยที่ด่านวังเต่า-ช่องเม็ก จังหวัดอุบลราชธานี

2.2 รถไฟ มีเส้นทางเชื่อมโยงกับพื้นที่เศรษฐกิจหลักของประเทศบริเวณภาคกลางและพื้นที่โครงการระเบียงเศรษฐกิจภาคตะวันออก (EEC) 3 เส้นทาง ได้แก่ 1) กรุงเทพฯ-หนองคาย เชื่อมสู่ สปป.ลาว 2) กรุงเทพฯ-อุบลราชธานี 3) สายใหม่ เชื่อมโยงบ้านไผ่ มหาสารคาม ร้อยเอ็ด มุกดาหาร นครพนม 3 แผนพัฒนาภาคตะวันออกเฉียงเหนือ

2.3 สนามบิน มี 9 แห่ง เป็นสนามบินนานาชาติ 2 แห่ง คือ อุดรธานี และอุบลราชธานี และสนามบินภายในประเทศ 7 แห่ง ได้แก่ ขอนแก่น นครพนม นครราชสีมา สกลนคร บุรีรัมย์ ร้อยเอ็ด และเลย

2.4 ด่านชายแดน มี 15 ด่านถาวร 23 จุดผ่อนปรน ที่เป็นจุดเชื่อมโยงการค้าชายแดนกับประเทศเพื่อนบ้าน

2.5 แผนงานพัฒนาโครงสร้างพื้นฐานขนาดใหญ่ที่อยู่ระหว่างดำเนินการในภาค ได้แก่ รถไฟความเร็วสูง (ช่วงกรุงเทพฯ-นครราชสีมา ช่วงนครราชสีมา-หนองคาย) รถไฟทางคู่ (ช่วงชุมทางถนนจิระ-ขอนแก่น ช่วงขอนแก่น-หนองคาย ช่วงจิระ-อุบลราชธานี) ทางหลวงพิเศษระหว่างเมืองและทางพิเศษ (ช่วงบางปะอิน-นครราชสีมา ช่วงระเบียงเศรษฐกิจ EWEC ด้านตะวันออก)

2.6 บริการสาธารณูปโภค

2.6.1 ไฟฟ้า มีระบบสายส่งเชื่อมโยงกับระบบสายส่งของประเทศและมีเขื่อนผลิตกระแสไฟฟ้า ที่สำคัญ ได้แก่ เขื่อนอุบลรัตน์ (ขอนแก่น) เขื่อนจุฬาภรณ์ (ชัยภูมิ) เขื่อนลำตะคอง (นครราชสีมา) และเขื่อนสิรินธร (อุบลราชธานี)

2.6.2 ประปา มีระบบบริการประปาครอบคลุมพื้นที่เขตเมือง ประกอบด้วย การประปา ส่วนภูมิภาค มีหน่วยงานระดับเขต 3 แห่ง คือ สำนักงานเขตประปาเขต 6 (ขอนแก่น) สำนักงานประปาเขต ๗ (อุดรธานี) และสำนักงานประปาเขต 8 (อุบลราชธานี)

3. สภาพเศรษฐกิจและรายได้

3.1 ภาพรวมเศรษฐกิจ

3.1.1 เศรษฐกิจภาคตะวันออกเฉียงเหนือมีขนาดเล็ก มูลค่าผลิตภัณฑ์ภาค ณ ราคาประจำปี 2559 เท่ากับ 1,423,122 ล้านบาท คิดเป็นร้อยละ 9.8 ของมูลค่าผลิตภัณฑ์มวลรวมประเทศ ซึ่งลดลง เมื่อเทียบกับปี 2555 ที่มีสัดส่วนร้อยละ 10.3 ของประเทศ

3.1.2 โครงสร้างการผลิตยังคงพึ่งพิงภาคเกษตร และอุตสาหกรรมเป็นหลัก ในปี 2559 ภาคเกษตร มีสัดส่วนร้อยละ 20.5 รองลงมาคือ ภาคอุตสาหกรรมร้อยละ 19.0 สำหรับภาคบริการ มีสัดส่วน ร้อยละ 60.4 ซึ่งประกอบด้วย สาขาขายส่ง ขายปลีก ฯ สาขาขนส่งฯ และบริการอื่นๆ ร้อยละ 12.6 2.3 และ 45.5 ตามลำดับ ซึ่งรายได้หลักของภาคมาจากภาคบริการและภาคเกษตร ในขณะที่ ภาคอุตสาหกรรมจะมีแนวโน้มจะเป็นฐานรายได้ใหม่ของภาคจากนโยบายการจัดตั้งเขตเศรษฐกิจพิเศษ ปี 2559

3.1.3 เศรษฐกิจขยายตัวต่ำกว่าระดับประเทศ เกิดความเหลื่อมล้ำระหว่างภาคมากขึ้น โดยปี 2559 มีการขยายตัวร้อยละ 2.3 ซึ่งต่ำกว่าการขยายตัวของประเทศ ที่มีการขยายตัวร้อยละ 3.3 เป็นผลมาจากการชะลอตัวของภาคเกษตร ได้รับผลกระทบจากฝนทิ้งช่วงและภัยแล้ง รวมทั้งราคาพืชผลเกษตรตกต่ำต่อเนื่อง ทำให้รายได้ลดลง ส่งผลกระทบต่ออำนาจซื้อของครัวเรือน

3.1.4 รายได้เฉลี่ยต่อประชากรเพิ่มขึ้นแต่ยังต่ำกว่าค่าเฉลี่ยของประเทศ ในปี 2559 ผลิตภัณฑ์ภาคต่อหัวประชากร (GRP Per capita) เฉลี่ย 76,207 บาทต่อคนต่อปี ซึ่งต่ำกว่าค่าเฉลี่ยของประเทศ 2.8 เท่า และต่ำกว่า กทม. และปริมณฑลถึง 5.6 เท่า จังหวัดที่มีรายได้เฉลี่ยต่อหัวสูงที่สุด 3 อันดับแรกของภาค ได้แก่ จังหวัดขอนแก่น (112,038 บาท) นครราชสีมา (105,618 บาท) และอุดรธานี 4 แผนพัฒนาภาคตะวันออกเฉียงเหนือ

แนวคิดและทิศทางการพัฒนา

ภาคตะวันออกเฉียงเหนือมีปัญหาพื้นฐานด้านการขาดแคลนน้ำ ดินคุณภาพต่ำ ประสบอุทกภัยและ ภัยแล้งซ้ำซาก คนมีปัญหาทั้งในด้านความยากจน และมีปัญหาภาวะทุพโภชนาการ แต่มีความพร้อม ด้านสถาบันการศึกษาและสถาบันวิจัย ดังนั้น การพัฒนาเศรษฐกิจและสังคมภาคตะวันออกเฉียงเหนือ ไปสู่ความ “มั่นคง มั่งคั่ง ยั่งยืน” จำเป็นจะต้องแก้ไขปัญหาค้นคว้าไปกับการพัฒนาการวิจัยเพื่อใช้ความรู้ เทคโนโลยี นวัตกรรม และความคิดสร้างสรรค์ ในการเสริมสร้างความเข้มแข็งของเศรษฐกิจภายในภาคให้มีการเจริญเติบโตได้อย่างเต็มศักยภาพ พร้อมทั้งแสวงหาโอกาสการนำความรู้ ทุน เทคโนโลยีและนวัตกรรมจากภายนอกมาช่วยขับเคลื่อน โดยการใช้ประโยชน์จากโครงการพัฒนาโครงสร้างพื้นฐานด้านคมนาคมขนส่งขนาดใหญ่ที่เชื่อมโยงภาคตะวันออกเฉียงเหนือกับโครงข่ายระบบการคมนาคมขนส่งและพื้นที่เศรษฐกิจหลักของประเทศ รวมทั้งการใช้ประโยชน์จากการเชื่อมโยงและข้อตกลงกับประเทศเพื่อนบ้านในกลุ่ม อนุภูมิภาคแม่น้ำโขงที่กำลังมีการเจริญเติบโตอย่างรวดเร็วมาเสริมสร้างกิจกรรมการพัฒนาใหม่ ๆ ให้แก่ภาค เพื่อให้มีอัตราการเติบโตที่สูงเพียงพอต่อการลดความเหลื่อมล้ำกับพื้นที่ส่วนอื่น ๆ ของประเทศได้ ในระยะยาว

เป้าหมายเชิงยุทธศาสตร์ : พัฒนาอีสานสู่มิติใหม่ให้เป็น “ศูนย์กลางเศรษฐกิจของอนุภูมิภาค ลุ่มแม่น้ำโขง”

วัตถุประสงค์

- เพื่อแก้ปัญหาปัจจัยพื้นฐานด้านน้ำและดิน ให้เอื้อต่อการประกอบอาชีพ การดำรงชีพ และการพัฒนาเศรษฐกิจของภาค 14 แผนพัฒนาภาคตะวันออกเฉียงเหนือ
- เพื่อดูแลช่วยเหลือคนจน ผู้ด้อยโอกาส และผู้สูงอายุ ให้มีคุณภาพชีวิตที่ดี พึ่งพาตนเอง พึ่งพาครอบครัว และพึ่งพากันในชุมชนได้
- เพื่อยกระดับการผลิตและการสร้างมูลค่าเพิ่มโดยใช้ความรู้ เทคโนโลยี และนวัตกรรม สนับสนุนให้การเติบโตทางเศรษฐกิจของภาคไม่ต่ำกว่าระดับประเทศ
- เพื่อเชื่อมโยงห่วงโซ่มูลค่าของระบบเศรษฐกิจภาคเข้ากับระบบเศรษฐกิจของประเทศ และภูมิภาคเอเชียตะวันออกเฉียงใต้
- เพื่อพัฒนาภาคตะวันออกเฉียงเหนือเป็นศูนย์กลางเศรษฐกิจของอนุภูมิภาคลุ่มแม่น้ำโขง และมีบทบาทสนับสนุนประเทศเป็นศูนย์กลางภูมิภาคเอเชียตะวันออกเฉียงใต้

ยุทธศาสตร์การพัฒนา

ยุทธศาสตร์ที่ ๑ บริหารจัดการน้ำให้เพียงพอต่อการพัฒนาเศรษฐกิจและคุณภาพชีวิตอย่างยั่งยืน แนวทางการพัฒนา

- 1) พัฒนาแหล่งน้ำเดิมและแหล่งน้ำธรรมชาติ เพื่อเพิ่มประสิทธิภาพการกักเก็บน้ำ โดยการปรับปรุงอ่างเก็บน้ำ หนองฝายและพื้นที่ชุ่มน้ำที่มีอยู่เดิม และพัฒนาแหล่งน้ำธรรมชาติให้สามารถ เพิ่มปริมาณการกักเก็บ รวมทั้งพัฒนาแหล่งน้ำใต้ดินตามความเหมาะสมของพื้นที่โดยไม่ให้เกิดผลกระทบจากดินเค็ม สร้างแหล่งกักเก็บ (แก้มลิง) อ่างเก็บน้ำ ฝาย และแหล่งน้ำขนาดเล็กในพื้นที่ที่เหมาะสมในพื้นที่การเกษตร
- 2) พัฒนาแหล่งน้ำใหม่ในพื้นที่ลุ่มน้ำโขง ชี มูล โดยศึกษา สำรวจ และจัดหาพื้นที่ เพื่อพัฒนาแหล่งน้ำ ตลอดจนการผันน้ำระหว่างลุ่มน้ำ แม่น้ำในภาคและระหว่างภาค
- 3) พัฒนาระบบส่งและกระจายน้ำ เช่น ระบบสูบน้ำ อาคารบังคับน้ำ คลองส่งน้ำ เป็นต้น
- 4) บริหารจัดการน้ำแบบบูรณาการเชิงลุ่มน้ำทั้งระบบ โดยดำเนินการในระดับลุ่มน้ำให้มีความสมดุลระหว่างการใช้น้ำทุกกิจกรรมกับปริมาณน้ำต้นทุน ส่งเสริมการมีส่วนร่วมของผู้เกี่ยวข้องทุกภาคส่วน และมีการจัดทำแผนบริหารจัดการน้ำทั้งในระยะเร่งด่วนและระยะยาวเพื่อป้องกันความเสียหายจากอุทกภัยและภัยแล้ง

ยุทธศาสตร์ที่ ๒ แก้ปัญหาความยากจนและพัฒนาคุณภาพชีวิตผู้มีรายได้น้อยเพื่อลดความเหลื่อมล้ำทางสังคม

แนวทางการพัฒนา

- 1) พัฒนาอาชีพและรายได้ของผู้มีรายได้น้อย โดยสร้างโอกาสให้กลุ่มผู้มีรายได้น้อย มีที่ดินทำกินของตนเอง ส่งเสริมการมีอาชีพ สนับสนุนปัจจัยการผลิตและแหล่งเงินทุนในการประกอบอาชีพ ยกย่องฝีมือและอบรมให้ความรู้ เพื่อให้มีรายได้เสริมและเกิดความมั่นคงทางรายได้ ตามแนวทางกาฬสินธุ์โมเดล และหนองบัวลำภูโมเดล
- 2) พัฒนาคุณภาพชีวิตและจัดสวัสดิการให้แก่ผู้สูงอายุ ผู้พิการ และผู้ด้อยโอกาส โดยเพิ่มสวัสดิการทางด้านสังคมให้กับกลุ่มผู้พิการ ผู้ด้อยโอกาส และผู้สูงอายุ ส่งเสริมการมีส่วนร่วมของชุมชนในการดูแลผู้พิการและผู้สูงอายุ และสนับสนุนการออมเพื่อสร้างความมั่นคงทางรายได้ และพึ่งพาตนเองได้ในบั้นปลายชีวิต ยกย่องสถานพยาบาลชุมชนในพื้นที่ห่างไกลให้ได้มาตรฐาน และใช้ประโยชน์จากระบบสื่อสารทางอินเทอร์เน็ตเชื่อมโยงโรงพยาบาลขนาดใหญ่ให้สามารถดูแลผู้ป่วยและผู้สูงอายุ

- 3) พัฒนาความรู้ ทักษะอาชีพ และการเรียนรู้ตลอดชีวิต โดยกระจายการบริการด้านการศึกษาที่มีคุณภาพให้มีความเท่าเทียมระหว่างพื้นที่ เพื่อพัฒนาทักษะให้สามารถประกอบอาชีพและมีรายได้ ตามศักยภาพของแต่ละบุคคล ปรับปรุงแหล่งเรียนรู้ในชุมชนและส่งเสริมให้มีระบบการจัดการความรู้ ภูมิปัญญาท้องถิ่น ส่งเสริมให้สถาบันทางสังคมบูรณาการร่วมกันระหว่าง “ครอบครัว ชุมชน ศาสนา การศึกษา สื่อ และภาคเอกชน” ในการหล่อหลอม ปลูกฝังค่านิยม วัฒนธรรมให้คนไทยดำเนินชีวิตที่ยึดมั่นในคุณธรรม จริยธรรม มีวินัย มีจิตสาธารณะ จิตอาสา และมีความรับผิดชอบ ต่อส่วนรวม
 - 4) พัฒนาระบบการป้องกันและควบคุมโรคเฉพาะถิ่น แก้ปัญหาโรคพยาธิใบไม้ตับ ในพื้นที่เสี่ยง อาทิ จังหวัดขอนแก่น สกลนคร ร้อยเอ็ด หนองบัวลำภู กาฬสินธุ์ อำนาจเจริญ มหาสารคาม อุรธานี นครพนม และยโสธร โดยส่งเสริมการเรียนรู้ในการป้องกันโรคพยาธิใบไม้ตับให้แก่ประชาชน ทั้งในชุมชนและเยาวชนในสถานศึกษา ปรับเปลี่ยนพฤติกรรม และค่านิยมในการบริโภคอาหารปรุงสุกจาก ปลาน้ำจืดมีเกล็ด กากัดสิ่งปฏิกูลจากชุมชนบริเวณรอบแหล่งน้ำอย่างถูกหลักสุขาภิบาล สร้างเครือข่ายโรงพยาบาลในการคัดกรอง เฝ้าระวัง วินิจฉัยและรักษาโรคพยาธิใบไม้ตับและผู้ป่วย มะเร็งท่อน้ำดี พร้อมทั้งพัฒนาระบบคัดกรองกลุ่มเสี่ยงและระบบฐานข้อมูลเพื่อติดตามการทำงาน
 - 5) พัฒนาโภชนาการแม่และเด็ก โดยส่งเสริมการบริโภคไอโอดีนและให้ความรู้แก่ พ่อแม่หรือผู้ดูแลเด็กในด้านโภชนาการที่เหมาะสม ตั้งแต่เริ่มตั้งครรภ์ และวิธีการเลี้ยงดูเด็กที่เหมาะสม เพื่อกระตุ้นการพัฒนาเด็กในช่วง ๐-๓ ปีแรก และยกระดับศูนย์พัฒนาเด็กเล็กในชุมชนและพื้นที่ห่างไกลให้ได้มาตรฐาน เพื่อเสริมสร้างศักยภาพเด็กก่อนวัยเรียน ให้มีพัฒนาการความพร้อมทั้งทักษะสมอง ร่างกาย และสังคม
 - 6) อำนวยความยุติธรรม ลดความเหลื่อมล้ำ โดยยกระดับการให้ความช่วยเหลือ ผู้มีรายได้น้อยและผู้ด้อยโอกาสด้านกฎหมายและคดีความ บูรณาการการทำงานร่วมกันระหว่างหน่วยงานภาครัฐและเครือข่ายภาคประชาชนในการแก้ไขข้อพิพาทในชุมชนโดยสันติวิธี และสร้างการรับรู้กฎหมายเพื่อสร้างภูมิคุ้มกันในการปกป้องตนเองไม่ให้ตกเป็นเหยื่อ
- ยุทธศาสตร์ที่ ๓ สร้างความเข้มแข็งของฐานเศรษฐกิจภายในควบคู่กับ การแก้ปัญหาทรัพยากรธรรมชาติและสิ่งแวดล้อม**

แนวทางการพัฒนา

- 1) พัฒนาอาชีพและรายได้ของเกษตรกร โดยสร้างความมั่นคงของเกษตรกรรายย่อย โดยยึดหลักปรัชญาของเศรษฐกิจพอเพียง เกษตรทฤษฎีใหม่ เกษตรทางเลือก เกษตรกรรมยั่งยืน เกษตรแปลงใหญ่ เกษตรอัตลักษณ์พื้นถิ่น เกษตรปลอดภัย เกษตรชีวภาพ เกษตรแปรรูป เกษตรอัจฉริยะ และระบบนิเวศการพัฒนาการเกษตร สนับสนุนการรวมกลุ่มเกษตรกร พัฒนาความเข้มแข็งขององค์กรและสถาบันเกษตรกร พัฒนาเครือข่ายวิสาหกิจชุมชนหรือสหกรณ์การเกษตร พัฒนาเกษตรกรรุ่นใหม่ให้เป็นมืออาชีพ สนับสนุน การเข้าถึงแหล่งเงินทุนที่เป็นธรรม
- 2) พัฒนาพื้นที่ทุ่งกุลาร้องไห้ให้เป็นแหล่งผลิตข้าวหอมมะลิคุณภาพสูง ในพื้นที่จังหวัดยโสธร สุรินทร์ ร้อยเอ็ด มหาสารคาม และศรีสะเกษ รวมทั้งพื้นที่ที่มีศักยภาพอื่น ๆ โดยปรับกระบวนการผลิต ให้อยู่ภายใต้มาตรฐานเกษตรปลอดภัย พัฒนาห่วงโซ่เกษตรอินทรีย์ให้ครอบคลุมทุกขั้นตอนการผลิต พร้อมทั้งขยายพื้นที่เกษตรอินทรีย์ โดยส่งเสริมการผลิตและแปรรูปโดยใช้นวัตกรรม การยกระดับราคาสินค้าเกษตรอินทรีย์ให้แตกต่างจากสินค้าเกษตรที่ใช้สารเคมี และการพัฒนาระบบการรับรองมาตรฐานเกษตรอินทรีย์ การส่งเสริมกระบวนการตรวจรับรองแบบมีส่วนร่วมในการตรวจสอบกันเองของสมาชิกกลุ่มผู้ผลิตและชุมชน รวมทั้งการจัดทำโซนนิ่งระบบเกษตรอินทรีย์อย่างเป็นรูปธรรม

โดยนำร่องในพื้นที่ที่มีความพร้อมและเหมาะสม และเชื่อมโยงไปสู่การท่องเที่ยวเชิงเกษตรหรือการท่องเที่ยววิถีไทยเพื่อขยายฐานรายได้ พร้อมทั้งจัดทำฐานข้อมูลเกษตรอินทรีย์ เพื่อเป็นข้อมูลในการวางแผนการผลิตที่เหมาะสม สนับสนุนการวิจัยและพัฒนานวัตกรรมใหม่ๆ ให้ตอบสนองตลาดสินค้าเพื่อสุขภาพและการส่งออก จัดตั้งกองทุนเกษตรอินทรีย์ตลอดจนมาตรการส่งเสริมตลาดสีเขียวในชุมชนและท้องถิ่น ส่งเสริมเกษตรกรและกลุ่มเกษตรกรจำหน่ายสินค้าผ่านช่องทางพาณิชย์อิเล็กทรอนิกส์ (E-Commerce) ทั้งภายในประเทศและต่างประเทศ

3) ส่งเสริมการปรับเปลี่ยนไปสู่สินค้าเกษตรชนิดใหม่ตามศักยภาพของพื้นที่ (Zoning) และความต้องการตลาด โดยส่งเสริมการปลูกพืชผัก ผลไม้ และไม้ดอก ในพื้นที่จังหวัดเลย หนองคาย บึงกาฬ นครพนม ศรีสะเกษ และอุบลราชธานี โดยสนับสนุนการปรับปรุงพัฒนาพันธุ์ การตรวจรับรองมาตรฐานสินค้าเกษตร การประชาสัมพันธ์และการจัดตั้งตลาดกลาง รวมทั้งส่งเสริมการปลูกพืชสมุนไพรสำคัญที่เป็นสารตั้งต้นในการแปรรูปผลิตสินค้า ในพื้นที่จังหวัดสกลนคร มหาสารคาม เลย อำนาจเจริญ และอุบลราชธานี ให้มีปริมาณมากพอและมีคุณภาพตามระบบมาตรฐานการเกษตรตามความต้องการของตลาดทั้งในและต่างประเทศ และจัดทำฐานข้อมูลพื้นที่ปลูกพืชสมุนไพรเพื่อการบริหารจัดการและส่งเสริมการเลี้ยงโคเนื้อคุณภาพสูงในพื้นที่จังหวัดสกลนคร มุกดาหาร นครพนม นครราชสีมา สุรินทร์ ชัยภูมิ บุรีรัมย์ และอุบลราชธานี และโคนม ในพื้นที่จังหวัดนครราชสีมา ขอนแก่น โดยสนับสนุนการปรับปรุงพันธุ์ ส่งเสริมการปลูกแปลงหญ้าและปรับปรุงคุณภาพอาหารสัตว์ พัฒนาเทคโนโลยีการเลี้ยงและทักษะเกษตรกร รวมทั้งการจัดระบบมาตรฐานโรงฆ่าสัตว์ให้ได้มาตรฐานอุตสาหกรรม (GMP) และเพิ่มช่องทางการจำหน่ายและขยายตลาดไปสู่อาเซียน

4) ส่งเสริมและพัฒนาเศรษฐกิจฐานชีวภาพ (Bio Economy) ให้เป็นฐานรายได้ใหม่ที่สำคัญของภาค โดยมุ่งลงทุนสร้างเศรษฐกิจบนฐานของการวิจัยและนวัตกรรมระดับสูง ในลักษณะสหวิทยาการ ที่ใช้ทรัพยากรฐานชีวภาพ (พืช สัตว์ จุลินทรีย์) รวมถึงวัสดุเหลือทิ้งทางการเกษตร ของเสียและน้ำเสียจากโรงงานอุตสาหกรรม ฟาร์มปศุสัตว์ และชุมชน พัฒนาต่อยอดเป็นผลิตภัณฑ์ชีวภาพที่มีมูลค่าสูง ก่อให้เกิดความก้าวหน้าและนวัตกรรมในมิติใหม่ๆ ที่ส่งผลต่อการปฏิรูปภาคเกษตร อาหาร สาธารณสุขและการแพทย์ พลังงาน อุตสาหกรรมเคมี และภาคสังคม โดยพัฒนาให้ นครราชสีมา ขอนแก่น อุบลราชธานี และสกลนคร เป็นศูนย์กลางอุตสาหกรรมเกษตรแปรรูปและอาหารแบบครบวงจร ส่งเสริมการแปรรูปสมุนไพรในพื้นที่จังหวัดสกลนคร มหาสารคาม สุรินทร์ อำนาจเจริญ และอุบลราชธานี โดยพัฒนาเทคโนโลยีการผลิตให้ได้มาตรฐาน GMP พัฒนาระบบรับรองผลิตภัณฑ์สมุนไพรและสร้างแบรนด์เพื่อเพิ่มขีดความสามารถในการแข่งขันและส่งออก ส่งเสริมอุตสาหกรรมใหม่และธุรกิจแนวใหม่ในพื้นที่กลุ่มจังหวัดภาคตะวันออกเฉียงเหนือตอนกลาง กลุ่มจังหวัดภาคตะวันออกเฉียงเหนือตอนล่าง 1 และตอนล่าง 2 ด้วยการพัฒนาต่อยอดจากวัตถุดิบและของเหลือทิ้งทางการเกษตร/อุตสาหกรรม และฐานความหลากหลายทางชีวภาพไปสู่ผลิตภัณฑ์มูลค่าสูง เช่น ชิวเกสซ์ภัณฑ์ อาหาร อาหารสัตว์ในอนาคต โปรตีนทางเลือก ผลิตภัณฑ์อินทรีย์ พลาสติกชีวภาพ (bioplastic) สารสกัดจากพืชมูลค่าสูง เอนไซม์หรืออาหารเสริมสุขภาพจากจุลินทรีย์ เป็นต้น รวมทั้งสร้างความมั่นคงทางพลังงานระดับชุมชน จากการนำวัตถุดิบในชุมชน ของเหลือทิ้งทางการเกษตร ขยะครัวเรือน มาผลิตเป็นพลังงานเพื่อใช้ในครัวเรือนหรือชุมชน และส่งเสริมการใช้พลังงานหมุนเวียนในระดับชุมชน

- 5) ส่งเสริมและสนับสนุนธุรกิจ SMEs ธุรกิจ Startup และวิสาหกิจชุมชน ผลิตสินค้าอุปโภคบริโภค ในพื้นที่เชื่อมโยงระเบียงเศรษฐกิจแนวตะวันออก-ตะวันตก ได้แก่ จังหวัดชัยภูมิ ขอนแก่น กาฬสินธุ์ ร้อยเอ็ด มุกดาหาร เพื่อการส่งออกสู่ประเทศเพื่อนบ้าน โดยเน้นอุตสาหกรรมสีเขียวและการใช้วัตถุดิบในพื้นที่ พัฒนาผู้ประกอบการ รวมทั้งสนับสนุนความรู้ด้านกฎ ระเบียบที่เกี่ยวข้อง ส่งเสริมการเข้าถึงแหล่งเงินทุนที่เป็นธรรม การพัฒนาช่องทางการตลาดในต้นทุนที่ต่ำโดยใช้เทคโนโลยีสารสนเทศ เช่น E-Commerce, E-Marketing เป็นต้น
- 6) ยกระดับมาตรฐานสินค้ากลุ่มผ้าไหม ผ้าฝ้าย ผ้าย้อมคราม และส่งเสริมพื้นที่ที่มีศักยภาพให้ก้าวไปสู่การเป็นศูนย์กลางแฟชั่นในระดับภูมิภาค อาทิ กาฬสินธุ์ ขอนแก่น ชัยภูมิ นครราชสีมา สุรินทร์ และสกลนคร เป็นต้น โดยส่งเสริมการพัฒนาคุณภาพสินค้า การออกแบบ และตราสัญลักษณ์ พัฒนาเทคโนโลยีและงานศึกษาวิจัยสร้างนวัตกรรมเพิ่มมูลค่า พร้อมทั้งพัฒนาและยกระดับผลิตภัณฑ์ชุมชนอื่นๆ ยกระดับผู้ประกอบการและนักออกแบบรุ่นใหม่ ให้มีทักษะ มีความรู้ความสามารถทั้งการออกแบบและ การจัดการ เพื่อให้สินค้ามีความหลากหลายและทันสมัย สร้างความเชื่อมโยงระหว่างวิสาหกิจชุมชนและวิสาหกิจขนาดกลางและขนาดย่อมกับภาคอุตสาหกรรม และส่งเสริมการจับคู่ธุรกิจเพื่อสร้างโอกาสทางธุรกิจ
- 7) พัฒนาเมืองศูนย์กลางจังหวัดเป็นเมืองน่าอยู่ โดยจัดระบบสาธารณูปโภคสาธารณูปการที่มีคุณภาพและให้เพียงพอต่อความต้องการของประชาชนและกิจกรรมเศรษฐกิจในเมือง จัดระบบบริการสังคมที่ได้มาตรฐาน ที่อยู่อาศัยของผู้มีรายได้น้อย ให้ความสำคัญต่อการผังเมือง การเพิ่มพื้นที่สีเขียว ความสะอาด และดูแลความปลอดภัยของประชาชน และรักษาความสมดุลของระบบนิเวศ มุ่งเน้น การเพิ่มประสิทธิภาพการใช้พลังงาน และสนับสนุนพลังงานสะอาด
- 8) อนุรักษ์และส่งเสริมการฟื้นฟูทรัพยากรป่าไม้ให้คงความอุดมสมบูรณ์และรักษาความหลากหลายทางชีวภาพของพื้นที่ต้นน้ำและป่าธรรมชาติที่สำคัญ ในพื้นที่จังหวัดเลย อุตรดิตถ์ สกลนคร ชัยภูมิ นครราชสีมา บุรีรัมย์ สุรินทร์ และศรีสะเกษ โดยกำหนดและทำเครื่องหมายแนวเขตพื้นที่ป่าอนุรักษ์และพื้นที่ป่านอกเขตอนุรักษ์ให้ชัดเจน ส่งเสริมประชาชนมีส่วนร่วมในการฟื้นฟู ป่าปลูกป่า และป้องกันการบุกรุก เพื่อรักษาพื้นที่ป่าต้นน้ำและป้องกันการชะล้างพังทลายของดิน รวมถึงการอนุรักษ์พื้นที่ชุ่มน้ำ
- 9) ส่งเสริมและสนับสนุนการศึกษาวิจัยเพื่อพัฒนาความรู้ เทคโนโลยี นวัตกรรมและความคิดสร้างสรรค์ ในการพัฒนาภาค โดยใช้ประโยชน์จากสถาบันการศึกษา หน่วยงานด้านการวิจัยพัฒนา ที่กระจายตัวอยู่ในพื้นที่ สร้างความเชื่อมโยงสถาบันการศึกษา และภาคเอกชนเพื่อพัฒนาเครือข่ายของอุตสาหกรรมในลักษณะคลัสเตอร์ สนับสนุนสถาบันการศึกษาหรือสถาบันวิจัย ให้มีความพร้อมด้านโครงสร้างพื้นฐานและบุคลากรด้านวิทยาศาสตร์ เทคโนโลยี และนวัตกรรม ส่งเสริมและสนับสนุนการวิจัยในขั้นประยุกต์และทดลองเพิ่มขึ้น ทั้งการจัดทำผลิตภัณฑ์ต้นแบบ การทำวิจัยตลาด การทดสอบผลิตภัณฑ์ และโรงงานนำร่อง เพื่อให้สามารถแปลงงานวิจัยไปสู่การใช้ประโยชน์ในเชิงพาณิชย์ได้อย่างเป็นรูปธรรมมากขึ้น

ยุทธศาสตร์ที่ 4 พัฒนาการท่องเที่ยวเชิงบูรณาการ

แนวทางการพัฒนา

- 1) พัฒนาและส่งเสริมการท่องเที่ยวเชิงประเพณีวัฒนธรรมในทุกพื้นที่ โดยส่งเสริมชุมชนในการสร้างสรรค์กิจกรรมหรือเทศกาลประจำถิ่นในแต่ละเดือนในพื้นที่ต่างๆ โฆษณาประชาสัมพันธ์แก่นักท่องเที่ยวทั้งชาวไทยและต่างประเทศ เพื่อสร้างการรับรู้สินค้า บริการ แหล่งท่องเที่ยวที่สะท้อนอัตลักษณ์ของชุมชน และเมืองเก่า ได้แก่ เมืองเก่าบุรีรัมย์ เมืองเก่าพิมาย เมืองเก่าสุรินทร์ เมืองเก่านครราชสีมา และเมืองเก่าสกลนคร พัฒนาแบรนด์และสื่อสารความแตกต่างของชุมชนต่าง ๆ ในรูปแบบการเล่าเรื่อง (Storytelling) ส่งเสริมการขายแพ็คเกจการท่องเที่ยวเพื่อกระตุ้นการท่องเที่ยว นอกฤดูกาล ส่งเสริมการตลาดแบบมีเป้าหมายเฉพาะกลุ่ม เช่น กลุ่มผู้สูงอายุ กลุ่มนักเรียนนักศึกษา กลุ่มผู้ปฏิบัติธรรม กลุ่มสุภาพสตรี เป็นต้น
- ๒) พัฒนาและส่งเสริมการท่องเที่ยวอารยธรรมอีสานใต้ในพื้นที่จังหวัดนครราชสีมา บุรีรัมย์ สุรินทร์ ศรีสะเกษ และอุบลราชธานี โดยบูรณาการจัดการแผนท่องเที่ยวในแต่ละจังหวัดที่ดึงดูดเด่นหรืออัตลักษณ์ของแต่ละพื้นที่มาสร้างเส้นทางท่องเที่ยวเชื่อมโยงแหล่งท่องเที่ยวในเขตอารยธรรมอีสานใต้ และเชื่อมโยงสู่ประเทศลาว กัมพูชา และเวียดนาม เพื่อเพิ่มระยะเวลาพักและค่าใช้จ่ายเฉลี่ยต่อหัวของกลุ่มนักท่องเที่ยวคุณภาพทั้งชาวไทยและต่างประเทศ พัฒนาสินค้าและบริการที่มีจุดเด่นหรืออัตลักษณ์ที่สร้างจากทุนทางวัฒนธรรม เพื่อให้เกิดความจดจำและสร้างความโดดเด่น ลอกเลียนได้ยาก พัฒนาบุคลากรและผู้ประกอบการการท่องเที่ยวให้เป็นมืออาชีพ รักษามาตรฐานการให้บริการ จัดทำแผนที่ท่องเที่ยวให้ท่องเที่ยวได้ตลอดทั้งปี พัฒนาระบบโลจิสติกส์ขนถ่ายนักท่องเที่ยวอย่างเป็นระบบไปสู่แหล่งท่องเที่ยว ดูแลความปลอดภัยและสุขลักษณะให้นักท่องเที่ยว
- ๓) พัฒนาและส่งเสริมการท่องเที่ยววิถีชีวิตลุ่มน้ำโขง ในพื้นที่จังหวัดเลย หนองคาย บึงกาฬ นครพนม มุกดาหาร อำนาจเจริญ อุบลราชธานี และสกลนคร และพัฒนาเส้นทางเชื่อมโยงแหล่งท่องเที่ยวกับประเทศเพื่อนบ้าน อาทิ สี่เหลี่ยมวัฒนธรรมล้านช้าง เลย-อุดรธานี-หนองบัวลำภู-หนองคาย-สปป.ลาว โดยพัฒนาแหล่งท่องเที่ยว สินค้าและบริการ ให้สอดคล้องกับกระแสความนิยมการท่องเที่ยวเชิงวัฒนธรรมของสองฝั่งโขง พัฒนากิจกรรมการท่องเที่ยวให้มีความหลากหลาย อาทิ การท่องเที่ยว/พักผ่อน ชมทัศนียภาพและวิถีชีวิตลุ่มแม่น้ำโขง (Leisure/Lifestyle) การท่องเที่ยวด้วยจักรยานและการเดินทางแบบคาราวาน (Cycling/Caravan Tours) การท่องเที่ยวเชิงมหกรรม (Festivals/Events) เป็นต้น พัฒนาถนนเชื่อมโยงระหว่างแหล่งท่องเที่ยว พัฒนาท่าเรือและการท่องเที่ยวทางน้ำให้ได้มาตรฐานความปลอดภัย ส่งเสริมการบริหารจัดการที่เกิดจากชุมชนเพื่อสร้างงานและรายได้ เน้นพัฒนาผู้ประกอบการด้านการจัดการและทักษะทางภาษาเพื่อรองรับนักท่องเที่ยวต่างชาติที่เพิ่มขึ้น
- ๔) พัฒนาและส่งเสริมการท่องเที่ยวยุคก่อนประวัติศาสตร์ ในจังหวัดขอนแก่น กาฬสินธุ์ อุดรธานี หนองบัวลำภู และชัยภูมิ โดยพัฒนาแหล่งท่องเที่ยวและพิพิธภัณฑ์ให้เป็นแหล่งเรียนรู้เชิงสร้างสรรค์และมีชีวิต ออกแบบการจัดแสดง จัดนิทรรศการ มัลติมีเดีย หรือกิจกรรมต่างๆ ให้ผู้ชมมีส่วนร่วม มีความสนุกเรียนรู้แบบ (play and learn) ทั้งภาษาไทยและต่างประเทศเพื่อขยายฐานนักท่องเที่ยวที่สนใจศึกษาวิวัฒนาการของภาคตั้งแต่ยุคก่อนประวัติศาสตร์จนถึงปัจจุบัน ปลุกฝังให้เด็กเข้าพิพิธภัณฑ์ผ่านกิจกรรมทัศนศึกษาของโรงเรียนและนันทนาการของครอบครัว พัฒนาสินค้า/บริการ/ของที่ระลึก ปรับปรุง สิ่งอำนวยความสะดวกในแหล่งท่องเที่ยวให้ได้มาตรฐาน โฆษณาประชาสัมพันธ์อย่างต่อเนื่อง พัฒนาระบบขนส่งสาธารณะเข้าสู่แหล่งท่องเที่ยวเพื่อให้เข้าถึงได้ง่ายและกลับมาได้บ่อยครั้ง

๕) พัฒนาและส่งเสริมการท่องเที่ยวเชิงกีฬาในพื้นที่จังหวัดบุรีรัมย์ ศรีสะเกษ นครราชสีมา โดยส่งเสริมและสนับสนุนอุตสาหกรรมกีฬาให้ครอบคลุมทุกมิติ เพื่อสร้างมูลค่าเพิ่มทั้งจาก การกีฬาและธุรกิจที่เกี่ยวข้อง อาทิ ธุรกิจการแข่งขันต่างๆ การผลิตอุปกรณ์/ชุดกีฬา/ของที่ระลึก สนามแข่งขัน อาหารเสริมและเครื่องดื่ม โรงแรม ร้านอาหาร การเดินทางและขนส่ง ประกันภัย สถาบันพัฒนากีฬาอาชีพ ทุกระดับ เป็นต้น ส่งเสริมการศึกษาในด้านเวชศาสตร์ การกีฬา วิทยาศาสตร์การกีฬา และการบริหารจัดการธุรกิจกีฬา เพื่อผลิตบุคลากรรองรับการขยายตัวของอุตสาหกรรมกีฬา สนับสนุนการจัดมหกรรมกีฬานานาชาติ รวมทั้งส่งเสริมกิจกรรมทางการตลาดและการประชาสัมพันธ์เพื่อสร้างการรับรู้ให้กับนักท่องเที่ยว

๖) พัฒนาและส่งเสริมการท่องเที่ยวธรรมชาติในจังหวัดชัยภูมิ เลย นครราชสีมา อุบลราชธานี โดยส่งเสริมการท่องเที่ยวที่คำนึงถึงขีดความสามารถในการรองรับของระบบนิเวศเพื่อให้เกิดความสมดุลและยั่งยืน มุ่งเน้น นักท่องเที่ยวคุณภาพ เพื่อให้สอดคล้องกับกิจกรรมการท่องเที่ยวที่มุ่งเน้นให้เกิดความคุ้มค่าต่อประสบการณ์มากกว่าการท่องเที่ยวที่คุ้มค่าเงิน สนับสนุนให้คนไทยเดินทางมาท่องเที่ยวในพื้นที่มากขึ้น รวมทั้งให้ความรู้แก่นักท่องเที่ยวในการอนุรักษ์ทรัพยากรธรรมชาติ

๗) พัฒนาแหล่งท่องเที่ยวและสิ่งอำนวยความสะดวกให้ได้มาตรฐาน คุณแล ความปลอดภัยให้นักท่องเที่ยว ประชาสัมพันธ์การท่องเที่ยว และพัฒนาเส้นทางท่องเที่ยวที่เชื่อมโยง ในลักษณะเครือข่ายเพื่อกระจายนักท่องเที่ยวจากเมืองหลักไปสู่ชุมชนและท้องถิ่น เชื่อมโยงกิจกรรม การท่องเที่ยวระหว่างภาคเอกชน กับชุมชนและท้องถิ่น ทั้งในประเทศและกับประเทศเพื่อนบ้าน ที่สอดคล้องกับความต้องการของนักท่องเที่ยว รวมทั้งพัฒนาทักษะฝีมือบุคลากรในภาคบริการและการท่องเที่ยว จัดฝึกอบรมมัคคุเทศก์ด้านภาษาต่างประเทศ นอกจากนี้พัฒนาสินค้า OTOP สินค้าวิสาหกิจชุมชน ของที่ระลึก ร้านอาหาร ที่พักให้มีคุณภาพดี ส่งเสริมการท่องเที่ยวเฉพาะกลุ่มตามความสนใจของนักท่องเที่ยว รวมถึงระบบการจัดการสิ่งแวดล้อมในแหล่งท่องเที่ยว

ยุทธศาสตร์ที่ 5 ใช้โอกาสจากการพัฒนาโครงข่ายคมนาคมขนส่งที่เชื่อมโยงพื้นที่เศรษฐกิจหลักภาคกลางและพื้นที่ระเบียงเศรษฐกิจภาคตะวันออก (EEC) เพื่อพัฒนาเมือง และพื้นที่เศรษฐกิจใหม่ ๆ ของภาค

แนวทางการพัฒนา

- 1) เร่งพัฒนาโครงสร้างพื้นฐานขนาดใหญ่ที่เชื่อมโยงภาคกับพื้นที่เศรษฐกิจหลัก ภาคกลางและพื้นที่ระเบียงเศรษฐกิจภาคตะวันออก (EEC) ให้แล้วเสร็จตามแผนแม่บทภายใต้ยุทธศาสตร์ชาติ อาทิ แผนการพัฒนารถไฟความเร็วสูง ช่วง นครราชสีมา-หนองคาย การพัฒนาโครงข่ายรถไฟทางคู่ ช่วงขอนแก่น-หนองคาย ช่วงจระ-อุบลราชธานี และโครงการทางหลวงพิเศษระหว่างเมืองและทางพิเศษ ช่วงระเบียงเศรษฐกิจ EWEC ด้านตะวันออก
- 2) เร่งพัฒนาโครงข่ายระบบการคมนาคมขนส่งภายในภาคให้เป็นระบบที่สมบูรณ์ อาทิ การพัฒนารถไฟสายใหม่ (บ้านไผ่-นครพนม) โครงการพัฒนาท่าอากาศยาน ให้สามารถรองรับปริมาณความต้องการเดินทางและขนส่งสินค้าทางอากาศที่เพิ่มขึ้น (อุดรธานี อุบลราชธานี บุรีรัมย์ ร้อยเอ็ด นครราชสีมา ขอนแก่น เลย และสกลนคร) และขยายถนน ๔ ช่องจราจรเพื่อเพิ่มประสิทธิภาพทางหลวง
- 3) พัฒนาเมืองขอนแก่นให้เป็นเมืองศูนย์กลางเศรษฐกิจ การค้า การลงทุน การบริการสุขภาพและศูนย์กลางการศึกษา โดยจัดทำแผนแม่บทพื้นที่ศูนย์กลางความเจริญ เช่น เขตอุตสาหกรรมเชิงนิเวศ เขตนวัตกรรม พื้นที่อนุรักษ์มรดกทางวัฒนธรรม และพื้นที่เปิดโล่ง เป็นต้น

พัฒนาและปรับปรุงโครงสร้างพื้นฐานเชื่อมโยงกับระบบโครงสร้างพื้นฐานหลักที่เชื่อมโยงระหว่างภาค เร่งรัดพัฒนาระบบขนส่งรางเบาเมืองขอนแก่น พร้อมทั้งส่งเสริมระบบขนส่งสาธารณะในเมืองให้เชื่อมโยงระหว่างเมืองและระบบขนส่งอื่น

4) พัฒนาพื้นที่รอบสถานีขนส่งระบบรางในเมืองที่มีศักยภาพที่สำคัญ อาทิ เมืองขอนแก่น เมืองนครราชสีมา และเมืองอุดรธานี โดยพัฒนาพื้นที่ในรูปแบบเมืองกระชับ ให้มีการใช้ประโยชน์ที่ดินแบบผสมผสานทั้งการทำงาน การอยู่อาศัย และการนันทนาการล้อมรอบสถานีขนส่ง และพัฒนาพื้นที่บริเวณเมืองชายแดนที่มีศักยภาพ รวมทั้งบริเวณใกล้พื้นที่เขตเศรษฐกิจพิเศษชายแดน อาทิ นครพนม หนองคาย มุกดาหาร ให้มีความพร้อมสำหรับรองรับกิจกรรมทางเศรษฐกิจและสังคมที่เชื่อมโยงกับประเทศเพื่อนบ้าน และเป็นศูนย์กลางความเจริญในการกระจายความเจริญไปยังพื้นที่โดยรอบ

5) พัฒนาอุตสาหกรรมต่อเนื่องจากการพัฒนาระบบคมนาคม โดยพัฒนาและยกระดับความเชี่ยวชาญของผู้ประกอบการอุตสาหกรรมซ่อมบำรุงและผลิตชิ้นส่วนอากาศยานและระบบราง ที่ได้มาตรฐานและเป็นที่ยอมรับในระดับสากล พัฒนากำลังแรงงานและนวัตกรรมเพื่อเตรียมพร้อมรองรับ การพัฒนาอุตสาหกรรมการบินในจังหวัดนครพนม อุตสาหกรรมระบบรางในจังหวัดขอนแก่น และพัฒนาสถานีขนส่งสินค้าในจังหวัดขอนแก่น นครราชสีมา และอุดรธานี

ยุทธศาสตร์ที่ 6 พัฒนความร่วมมือและใช้ประโยชน์จากข้อตกลงกับประเทศเพื่อนบ้านในการสร้างความเข้มแข็งทางเศรษฐกิจตามแนวชายแดนและแนวระเบียงเศรษฐกิจ

แนวทางการพัฒนา

1) พัฒนาด่านชายแดน โดยพัฒนาโครงสร้างพื้นฐานบริเวณด่านศุลกากรให้เพียงพอ สนับสนุนการจัดการด่านพรมแดนแบบเบ็ดเสร็จ CIQ (Customs/Immigration/Quarantine) ให้ได้มาตรฐานสากล เร่งเชื่อมต่อระบบสารสนเทศภายในและระหว่างหน่วยงานเพื่อสามารถให้บริการ ณ จุดเดียว (National Single Window) เพิ่ม

อัตรากำลังเจ้าหน้าที่ให้เพียงพอ พัฒนาสิ่งอำนวยความสะดวกบริเวณจุดผ่อนปรนการค้าชายแดนที่มีศักยภาพ

2) พัฒนาโครงสร้างพื้นฐานเชื่อมโยงชายแดน โดยเร่งก่อสร้างสะพานมิตรภาพไทย-ลาว แห่งที่ ๕ (บึงกาฬ-ปากซัน) พัฒนาเส้นทางใหม่เชื่อมโยงบึงกาฬ-อุดรธานี และรถไฟความเร็วสูง เพื่อเชื่อมโยงโครงข่ายเส้นทางคมนาคมระหว่างไทยลาว เวียดนาม และจีน ให้มีความสะดวก ประหยัดเวลาและค่าใช้จ่าย ในการเดินทาง

3) พัฒนาพื้นที่เขตพัฒนาเศรษฐกิจพิเศษชายแดน มุกดาหาร นครพนม และหนองคาย เพื่อเสริมสร้างศักยภาพในการลงทุนและสร้างความร่วมมือกับประเทศเพื่อนบ้านในการพัฒนาเศรษฐกิจชายแดน พร้อมทั้งเร่งรัดการดำเนินงานโครงการและมาตรการสำคัญในเขตเศรษฐกิจพิเศษ ให้มีความพร้อมด้านโครงสร้างพื้นฐาน และบริการ CIQ ที่ได้มาตรฐานสากล

-แผนพัฒนาภูมิภาคตะวันออกเฉียงเหนือตอนบน 1 ประกอบด้วย 5 จังหวัด

ได้แก่ อุดรธานี เลย หนองคาย หนองบัวลำภู และ บึงกาฬ

สรุปข้อมูลแผนการพัฒนา กลุ่มจังหวัดภาคตะวันออกเฉียงเหนือตอนบน 1

วิสัยทัศน์ (Vision)

ประเด็นการพัฒนา

ประเด็นการพัฒนาที่ 1: เพิ่มขีดความสามารถในการแข่งขันกับภาคเศรษฐกิจในพื้นที่

ประเด็นการพัฒนาที่ 2: การส่งเสริมการท่องเที่ยววิถีชีวิตลุ่มแม่น้ำโขง

ประเด็นการพัฒนาที่ 3: การพัฒนาทุนมนุษย์ และยกระดับคุณภาพชีวิตในทุกช่วงวัย อย่างเท่าเทียม

ประเด็นการพัฒนาที่ 4: การรักษาสมดุลทรัพยากรธรรมชาติและสิ่งแวดล้อม เพื่อการพัฒนาอย่างยั่งยืน

1. ยุทธศาสตร์ในการพัฒนา กลุ่มจังหวัดภาคตะวันออกเฉียงเหนือตอนบน 1

(วิสัยทัศน์ เป้าประสงค์รวม ประเด็นยุทธศาสตร์) แผนพัฒนา กลุ่มจังหวัด 4 ปี (พ.ศ. 2561 -2565)

กลุ่มจังหวัดภาคตะวันออกเฉียงเหนือตอนบน 1 ประกอบด้วย 5 จังหวัด ตั้งอยู่ตอนบน ของภาคตะวันออกเฉียงเหนือ คือ อุดรธานี เลย หนองคาย หนองบัวลำภู และบึงกาฬ มีชัยภูมิที่โดดเด่น ในการเป็นจังหวัดที่เชื่อมต่อ “ประตูสู่อาเซียน” ไปยังประเทศลาว โดยสามารถเดินทางจากจังหวัดเลย หนองคาย และบึงกาฬ ข้ามไปยังฝั่งประเทศลาวได้ และจากจุดกำหนดก่อสร้างสะพานข้ามแม่น้ำโขง แห่งที่ 5 ที่จังหวัดบึงกาฬ สามารถใช้ประโยชน์จากเส้นทางหมายเลข 8 เข้าสู่ประเทศเวียดนามตอนเหนือและ เขตปกครองพิเศษกว๋างซี จั๋วของประเทศไทยได้ มีเอกลักษณ์ในด้านการท่องเที่ยวเฉพาะตัวที่ไม่เหมือนที่ใด โดยมุ่งเน้นการท่องเที่ยวเชิงอัตลักษณ์ในเรื่องของอารยธรรมและประวัติศาสตร์ อาทิ อารยธรรมล้านช้างที่มีความเจริญรุ่งเรืองทั้งการเมืองการปกครอง ด้านศิลปวัฒนธรรม ตลอดจนพระพุทธศาสนา และมีพัฒนาการเคียงคู่มาพร้อมกันอารยธรรมอื่นๆ ใกล้เคียง ทั้งล้านนา สยาม พม่า และเขมร เป็นต้น มีแหล่งท่องเที่ยว ทางประวัติศาสตร์ที่มีชื่อเสียงระดับโลก เช่น แหล่งโบราณคดีบ้านเชียง อำเภอหนองหาน จังหวัดอุดรธานี เป็นแหล่งโบราณคดีสำคัญและมีคุณค่าทางประวัติศาสตร์ ซึ่งมีอายุในสมัยก่อนประวัติศาสตร์ย้อนหลังไปกว่า 5,000 ปี พิพิธภัณฑสถานหอยหินโบราณ 150 ล้านปี และซากฟอสซิลไดโนเสาร์ ตั้งอยู่บ้านห้วยเตือ ตำบลโนนทัน อำเภอเมือง จังหวัดหนองบัวลำภู เป็นต้น กลุ่มจังหวัดภาคตะวันออกเฉียงเหนือตอนบน 1 นั้น มีจังหวัดอุดรธานีเป็นศูนย์กลางที่เชื่อมต่อไปยังจังหวัดทั้ง 4 ในกลุ่มจังหวัดการเดินทางไปยังกลุ่มจังหวัดภาคตะวันออกเฉียงเหนือตอนบน 1 สามารถเดินทางได้สะดวกสบายทั้งทางรถยนต์ที่มีถนนที่เชื่อมต่อกันได้ทุกจังหวัดภายในกลุ่มจังหวัด รถไฟที่มีขบวนรถมาจากกรุงเทพมหานครไปยังอุดรธานี และหนองคาย มีสนามบินนานาชาติอุดรธานี ที่ผู้โดยสารที่จะเดินทางจากจังหวัด หนองคาย หนองบัวลำภู และบึงกาฬ สามารถเดินทางจากจังหวัดของตนเอง มาขึ้นเครื่องบินที่ท่าอากาศยานนานาชาติอุดรธานีได้ และมีสนามบินจังหวัดเลย ที่สามารถรองรับนักท่องเที่ยวที่เดินทางมาท่องเที่ยวจังหวัดเลย ซึ่งเป็น 1 ใน 12 “เมืองต้องห้ามพลาด” นอกจากนี้ จังหวัดบึงกาฬ ซึ่งเป็นจังหวัดน้องใหม่เป็นจังหวัดที่มีศักยภาพในด้านการท่องเที่ยวสูง มีแหล่งท่องเที่ยวทางธรรมชาติที่สวยงาม อาทิ น้ำตกชะแนน น้ำตกเจ็ดสี น้ำตกถ้ำพระ และภูทอก เป็นต้น

และจังหวัดหนองคาย ซึ่งถือว่าเป็นมนต์เสน่ห์แห่งเมืองลุ่มแม่น้ำโขง ที่ไม่ว่านักท่องเที่ยวหรือผู้มาเยือนจะต้องกลับมาที่จังหวัดนี้ อยู่เสมอ และในปัจจุบันได้มีการพัฒนาแหล่งท่องเที่ยวที่สำคัญๆ ที่สามารถดึงดูดความสนใจนักท่องเที่ยวได้จำนวนมาก อาทิ ผาตากเสื้อ อำเภอสังคม จังหวัดหนองคาย มีการพัฒนาแหล่งท่องเที่ยวในอิมของทัศนียภาพและการผจญภัยที่สวยงาม มีการสร้างสกายวอล์คที่ยื่นจากหน้าผาทำให้สามารถมองเห็นทิวทัศน์ทั้งดงมาชายฝั่งแม่น้ำโขงได้ ซึ่งกำลังเป็นสถานที่ท่องเที่ยวที่ผู้คนนิยมในขณะนี้

การจัดทำแผนพัฒนา กลุ่มจังหวัดภาคตะวันออกเฉียงเหนือตอนบน 1 รอบใหม่ (พ.ศ. 2561 - 2565) มีเป้าหมายสำคัญที่จะพัฒนาขีดความสามารถในการแข่งขันทั้งในด้านเศรษฐกิจและสังคม การค้าและ การลงทุน การท่องเที่ยว และการเกษตรและอุตสาหกรรมเกษตร

เพื่อให้ครอบคลุมการพัฒนาในทุกๆ ด้านมีศักยภาพในการแข่งขันและรองรับประชาคมอาเซียนได้ มีการเชื่อมโยงการพัฒนาในแต่ละด้านที่สามารถสร้างรายได้และยกระดับคุณภาพชีวิตของประชาชนให้ดีขึ้น การท่องเที่ยวของกลุ่มจังหวัดจะเป็นการสร้างรายได้ให้กับผู้ประกอบการ นักลงทุนและประชาชนในพื้นที่ และมีความสัมพันธ์กับด้านการเกษตรและอุตสาหกรรมเกษตร ในเส้นทางการท่องเที่ยวจะต้องส่งเสริมให้ประชาชนในพื้นที่ และกลุ่มเกษตรกรสามารถสร้างรายได้จากการขายสินค้าทางการเกษตร OTOP และสินค้าแปรรูปต่างๆ ได้ ถนนที่เชื่อมโยงสู่กลุ่มจังหวัดนั้น จะต้องเป็นถนนที่มีความปลอดภัยสามารถเดินทางท่องเที่ยว และขนส่งสินค้าได้อย่างสะดวกสบาย สร้างความเชื่อมั่นให้กับนักลงทุนว่าถ้าได้ตัดสินใจมาลงทุนภาคอุตสาหกรรมและอุตสาหกรรมเกษตรในกลุ่มจังหวัดภาคตะวันออกเฉียงเหนือตอนบน 1 แล้ว จะต้องเป็นฐานการผลิตที่มีศักยภาพ

ได้แรงงานมีการพัฒนาความรู้ และทักษะที่จำเป็นต่อการผลิต สามารถตอบสนองความต้องการของผู้ประกอบการได้ การท่องเที่ยวจะต้องมีเอกลักษณ์และอัตลักษณ์ มีการพัฒนาแหล่งท่องเที่ยวให้สวยงามและมีความสะอาด มีการดูแลรักษาทรัพยากรธรรมชาติให้มีความอุดมสมบูรณ์ และมีการใช้นวัตกรรมในการพัฒนาทุกๆ ด้าน เน้นการใช้วิทยาศาสตร์และเทคโนโลยีที่ทันสมัยมาประยุกต์ เพื่อเพิ่มขีดความสามารถในการพัฒนากลุ่มจังหวัดภาคตะวันออกเฉียงเหนือตอนบน 1 ให้เป็นกลุ่มจังหวัดที่มีความเข้มแข็งและยั่งยืนต่อไป

แนวคิดและหลักการ

กรอบแนวคิด การจัดทำแผนพัฒนากลุ่มจังหวัดภาคตะวันออกเฉียงเหนือตอนบน 1 นั้น ได้ยึดแนวคิดในการพัฒนาตามแผนพัฒนาเศรษฐกิจและสังคมแห่งชาติ ฉบับที่ 12 ซึ่งมีบริบทของการพัฒนา ในด้านต่างๆ ที่ต้องแข่งขันและอาจก่อให้เกิดความเสี่ยงทั้งจากภายในและภายนอกประเทศ อาทิ กระแสการเปิดเศรษฐกิจเสรี ความท้าทายของเทคโนโลยีใหม่ๆ การเข้าสู่สังคมของผู้สูงอายุ การเกิดภัยธรรมชาติที่รุนแรง ภัยแล้ง ประกอบกับสภาวะการณ์ด้านต่างๆ ทั้งเศรษฐกิจ สังคม ทรัพยากรธรรมชาติและสิ่งแวดล้อม ปัญหาผลิตภาพการผลิตคุณภาพการศึกษา ความเหลื่อมล้ำทางสังคม เป็นต้น

โดยนำหลักการของแผนพัฒนาเศรษฐกิจและสังคมแห่งชาติฉบับที่ 20 นั้น มุ่งเน้นในเรื่อง

- (1) การน้อมนำและประยุกต์ใช้หลักปรัชญาของเศรษฐกิจพอเพียง
- (2) คนเป็นศูนย์กลางของการพัฒนาอย่างมีส่วนร่วม
- (3) การสนับสนุนและส่งเสริมแนวคิดการปฏิรูปประเทศ
- (4) การพัฒนาสู่ความมั่นคง มั่งคั่ง ยั่งยืน สังคมน่าอยู่ร่วมกันอย่างมีความสุข

มาเป็นกรอบแนวคิดในการจัดทำแผนพัฒนากลุ่มจังหวัด นอกจากนี้ ยังได้นำยุทธศาสตร์เศรษฐกิจ ภาคตะวันออกเฉียงเหนือมาเป็นกรอบแนวคิดในการจัดทำแผนพัฒนากลุ่มจังหวัดภาคตะวันออกเฉียงเหนือตอนบน 1 ทั้งนี้ เพื่อให้สอดคล้องกับการพัฒนาในระดับภาค และระดับประเทศ ด้วย

หลักการ การจัดทำแผนพัฒนากลุ่มจังหวัดภาคตะวันออกเฉียงเหนือตอนบน 1 นั้น เป็นการจัดทำแผนที่สามารถพัฒนาขีดความสามารถในการแข่งขันทั้งในด้านเศรษฐกิจและสังคม การค้าและการลงทุน การท่องเที่ยว และการเกษตรและอุตสาหกรรมเกษตร โดยเป็นการพัฒนาที่สอดคล้องกับศักยภาพและพื้นที่ของกลุ่มจังหวัด เพื่อสร้างความเข้มแข็งและการเจริญเติบโตอย่างมั่นคง มั่งคั่ง และยั่งยืน พัฒนาระบบโครงสร้างพื้นฐาน และต่อยอดสู่การพัฒนาที่เพิ่มขีดความสามารถในการแข่งขัน

ตลอดจนนำนวัตกรรม เทคโนโลยี 4.0 และ ICT เข้ามาใช้ในการพัฒนา มีการบริหารจัดการทรัพยากรธรรมชาติและสิ่งแวดล้อม ที่สร้างความสมดุลระหว่างคนกับธรรมชาติ เน้นการพัฒนาศักยภาพของประชาชน กำลังแรงงาน เกษตรกร และผู้ประกอบการให้สามารถแข่งขันกับตลาดเศรษฐกิจและประชาคมอาเซียน ส่งเสริมแปรรูปผลผลิตทางการเกษตรให้สามารถเข้าสู่ตลาดการบริโภค และสามารถนำไปใช้เป็นพลังงานทดแทนในภาคอุตสาหกรรมและครัวเรือนได้

2. วิสัยทัศน์กลุ่มจังหวัดภาคตะวันออกเฉียงเหนือตอนบน 1 (Vision)

“เกษตรอุตสาหกรรมชั้นนำ การค้าและการท่องเที่ยวสากล ชุมชนน่าอยู่อย่างยั่งยืน” ความหมาย

เกษตรอุตสาหกรรมชั้นนำ กลุ่มจังหวัดมีการเกษตรชั้นนำ (การเพาะปลูกพืชต่าง ๆ รวมทั้งการเลี้ยงสัตว์ และการประมง)

เกษตรกรในกลุ่มจังหวัดมีอาชีพ มีรายได้ ผลผลิตจากการเกษตรชั้นนำเพื่อการแปรรูปสร้างมูลค่าเพิ่ม ในพื้นที่ตามความต้องการของตลาด ด้วยเทคโนโลยี นวัตกรรมชั้นนำ

การค้าสากล กลุ่มจังหวัดมีการค้า การลงทุน และการบริการ เช่น ค่าปลีก ค่าส่ง การส่งออก การค้าชายแดน การธนาคาร การประกันภัย ฯลฯ รวมถึงสาขาที่เกี่ยวข้อง ได้แก่ โลจิสติกส์ เป็นต้น ที่จะขยายสู่การค้าสากลกับนานาชาติอารยประเทศ

การท่องเที่ยวสากล กลุ่มจังหวัดมีอุตสาหกรรมการท่องเที่ยวมาตรฐานสากล สนองความต้องการ ของตลาดท่องเที่ยวเชื่อมโยงกับแหล่งท่องเที่ยวชั้นนำในระดับประเทศ และระดับโลก

ชุมชนน่าอยู่อย่างยั่งยืน การพัฒนาของกลุ่มจังหวัดในทุกด้านตามปรัชญาของเศรษฐกิจพอเพียง อย่างเป็นลำดับขั้นตอน รักษาสมดุลระหว่างการพัฒนาและอัตลักษณ์ วัฒนธรรมท้องถิ่นอย่างยั่งยืน

มีสิ่งแวดล้อม ที่อยู่สะอาด ปลอดภัย ระบบนิเวศอยู่ในภาวะดุลยภาพและยั่งยืน

ชุมชนเข้มแข็ง ช่วยเหลือเกื้อกูล ไม่เอาัดเอาเปรียบกัน ประชาชนมีส่วนร่วมในการกำหนด ควบคุม ตัดสินใจเกี่ยวกับเรื่องที่มีผลกระทบต่อสุขภาพ

ได้รับปัจจัยพื้นฐานของชีวิต (อาหาร น้ำ ที่พักอาศัย ความปลอดภัย มีรายได้และมีงานทำ) มีสิทธิมีโอกาสรู้ข่าวสาร มีการติดต่อประสานงาน และระดมความคิด ประสพการณ์ เพื่อทำงานร่วมกันในชุมชน

มีระบบเศรษฐกิจที่หลากหลาย มีชีวิตชีวา มีนวัตกรรมอยู่เสมอ มีการเชื่อมโยงมรดกทางวัฒนธรรมวิถีการดำรงชีวิต รวมทั้งเอกลักษณ์ของกลุ่มชนแต่ละชุมชน

มีการพัฒนาเป็นไปอย่างกลมกลืน และส่งเสริมคุณลักษณะที่ดีที่มีมาในอดีต มีระบบบริการทางสาธารณสุข และการรักษาพยาบาลที่ทั่วถึง เหมาะสมสำหรับประชาชนทุกคน ซึ่งมีสภาวะสุขภาพดี มีอัตราการเจ็บป่วยในระดับต่ำ

กรอบการดำเนินงานการพัฒนา

เพื่อให้มีความสอดคล้องกับหลักการบริหารงานเชิงพื้นที่แบบบูรณาการให้มีประสิทธิภาพ สอดคล้องกับยุทธศาสตร์ชาติ สามารถบริหารงาน แก้ปัญหา และพัฒนาได้อย่างมีประสิทธิภาพ ตอบสนองความต้องการของประชาชนให้ได้รับประโยชน์สูงสุด กรอบการดำเนินงานการพัฒนา

คณะกรรมการบูรณาการนโยบายพัฒนาภาค (ก.บ.ภ.) คณะกรรมการนโยบายการบริหารงานจังหวัดและกลุ่มจังหวัดแบบบูรณาการ (ก.น.จ.) คณะกรรมการบริหารงานกลุ่มจังหวัดแบบบูรณาการ (ก.บ.ก.) และคณะกรรมการบริหารงานจังหวัดแบบบูรณาการ (ก.บ.จ.) กำหนดไว้ เป็นเครื่องมือในการกำหนดเป้าหมาย และความต้องการด้านพัฒนาพื้นที่ของภาคที่ต้องมีความเชื่อมโยงกันในระดับภูมิภาคและ/หรือระหว่างประเทศ โดยผ่านช่องทางการดำเนินงานของสำนักบริหารยุทธศาสตร์กลุ่มจังหวัดในการเชื่อมโยงและขับเคลื่อนการพัฒนา

ร่วมกันระหว่างภาคราชการ ภาคเอกชน ภาคประชาสังคม ประชาชน สถาบันการศึกษา ส่งเสริม สนับสนุน กระตุ้นให้เกิดการดำเนินงานพัฒนาในพื้นที่

เป้าหมายการพัฒนา แผนยุทธศาสตร์การพัฒนา

1. ยกระดับจากกลุ่มจังหวัดที่มีรายได้ปานกลางสู่กลุ่มจังหวัดที่มีรายได้สูง
2. ยกระดับขีดความสามารถในการแข่งขันทางการผลิต การค้า การลงทุน และการท่องเที่ยวโดยใช้ภูมิปัญญาท้องถิ่น เทคโนโลยี และนวัตกรรม
3. รักษาสมดุลทรัพยากรธรรมชาติ และสิ่งแวดล้อม เพื่อการพัฒนาอย่างยั่งยืน
4. ยกระดับการพัฒนาคุณภาพชีวิต

ในการขับเคลื่อนแผนยุทธศาสตร์กลุ่มจังหวัดภาคตะวันออกเฉียงเหนือตอนบน 1 ระยะ 20 ปี (พ.ศ.2560-2579) เพื่อให้บรรลุเป้าหมายการพัฒนา และวิสัยทัศน์ รัฐบาลจำเป็นต้องมีการลงทุนโครงการขนาดใหญ่ (Mega Project) เป็นโครงการผูกพันต่อเนื่อง 10-20 ปี ต้องเพิ่มการลงทุนให้มากกว่าภูมิภาคอื่น

แผนงานสำคัญ ได้แก่

1. การบริหารจัดการน้ำอย่างเป็นระบบและครอบคลุมพื้นที่กลุ่มจังหวัดฯ และขยายให้ครอบคลุม ทัวทั้งภาคตะวันออกเฉียงเหนือ
2. การบริหารจัดการระบบการเกษตร เป้าหมายเพื่อเพิ่มผลผลิตตามความต้องการของตลาดทั้งภายในและต่างประเทศ และพัฒนาขีดความสามารถของเกษตรกรในการบริหารจัดการด้านการเกษตร
3. ด้านอุตสาหกรรม เป้าหมายเพื่อพัฒนาการผลิตผลิตภัณฑ์ให้ขายได้ตามมาตรฐานสากล ตรงตามความต้องการของตลาดทั้งภายในและต่างประเทศ
4. ด้านการท่องเที่ยว เป้าหมายเพื่อพัฒนาอุตสาหกรรมการท่องเที่ยวได้ตามมาตรฐานสากลตรงตามความต้องการของตลาดทั้งภายในและต่างประเทศ

ในแต่ละโครงการขนาดใหญ่ดังกล่าว ปัจจัยสำคัญที่เป็นองค์ประกอบให้การพัฒนาไปสู่เป้าหมายที่ตั้งไว้ การลงทุนด้านโครงสร้างพื้นฐาน ระบบโลจิสติกส์ อื่น ๆ ที่เกี่ยวข้อง เพื่อสอดรับกับการดำเนินโครงการขนาดใหญ่ให้ดำเนินการควบคู่ไป โดยเฉพาะอย่างยิ่งการพัฒนาทรัพยากรมนุษย์ที่ต้องมีการพัฒนาตลอด ทุกช่วงวัยและทุกอาชีพ เพื่อให้มีสมรรถนะและขีดความสามารถในการแข่งขัน

3. ประเด็นยุทธศาสตร์กลุ่มจังหวัดภาคตะวันออกเฉียงเหนือตอนบน 1 ระยะ 5 ปี (พ.ศ.2561 - 2565)

3.1 วิสัยทัศน์ เกษตรอุตสาหกรรมชั้นนำ การค้าและการท่องเที่ยวสากล ชุมชนน่าอยู่อย่างยั่งยืน

3.2 เป้าหมายการพัฒนาของกลุ่มจังหวัด

- (1) เศรษฐกิจของกลุ่มจังหวัดมีการเติบโตอย่างต่อเนื่อง
- (2) ยกระดับขีดความสามารถในการแข่งขันทางการผลิต การค้า การลงทุน และการท่องเที่ยว
- (3) ยกระดับการพัฒนาคุณภาพชีวิต
- (4) รักษาสมดุลทรัพยากรธรรมชาติและสิ่งแวดล้อม เพื่อการพัฒนาอย่างยั่งยืน

3.3 ตัวชี้วัดของกลุ่มจังหวัด

- (1) อัตราการขยายตัวของผลิตภัณฑ์มวลรวมของกลุ่มจังหวัด
- (2) อัตราการเพิ่มขึ้นของมูลค่าการค้า
- (3) ผลิตภาพแรงงานเฉลี่ยเพิ่มขึ้น
- (4) ผลิตภาพการผลิตสินค้าเกษตร
- (5) รายได้จากการท่องเที่ยว
- (6) ระดับความเหลื่อมล้ำในสังคม (Gini Coefficient) ของกลุ่มจังหวัด
- (7) สัดส่วนประชากรในการเข้าถึงสวัสดิการ
- (8) ร้อยละของสัดส่วนพื้นที่ป่าต่อพื้นที่ของจังหวัดที่เพิ่มขึ้น
- (9) ดัชนีคุณภาพน้ำผิวดิน (WQI)

3.4 ประเด็นการพัฒนากลุ่มจังหวัด (ประเด็นยุทธศาสตร์)

ประเด็นการพัฒนาที่ 1 เพิ่มขีดความสามารถในการแข่งขันกับภาคเศรษฐกิจในพื้นที่

ประเด็นการพัฒนาที่ 2 การส่งเสริมการท่องเที่ยววิถีชีวิตลุ่มแม่น้ำโขง

ประเด็นการพัฒนาที่ 3 การพัฒนาทุนมนุษย์ และยกระดับคุณภาพชีวิตในทุกช่วงวัย อย่างเท่าเทียม

ประเด็นการพัฒนาที่ 4 การรักษาสมดุลทรัพยากรธรรมชาติและสิ่งแวดล้อม เพื่อการพัฒนาอย่างยั่งยืน

ประเด็นการพัฒนาที่ 1 : เพิ่มขีดความสามารถในการแข่งขันกับภาคเศรษฐกิจในพื้นที่

วัตถุประสงค์	ตัวชี้วัด
1. มูลค่าภาคการเกษตรของกลุ่มจังหวัดเพิ่มสูงขึ้น	อัตราการขยายตัวของผลิตภัณฑ์มวลภาคการเกษตร
	อัตราการเพิ่มขึ้นของรายได้เกษตรกร
	ผลิภาพการผลิตสินค้าเกษตร
2. มูลค่าภาคอุตสาหกรรมของกลุ่มจังหวัดเพิ่มสูงขึ้น	อัตราการขยายตัวของผลิตภัณฑ์มวลภาคการอุตสาหกรรม
	ผลิตภาพแรงงานเฉลี่ยเพิ่มขึ้น
3. มูลค่าการค้าของกลุ่มจังหวัดเพิ่มสูงขึ้น	อัตราการขยายตัวของผลิตภัณฑ์มวลภาคการค้า
	อัตราการขยายตัวของการค้าชายแดน

แนวทางการพัฒนา (กลยุทธ์)

1. พัฒนาระบบสาธารณูปโภค และโครงสร้างพื้นฐานรองรับการขยายตัวทางเศรษฐกิจ
2. พัฒนาเกษตรอินทรีย์อย่างเป็นระบบ และส่งเสริมการสร้างมูลค่าเพิ่มของสินค้าเกษตร
3. สร้างรายได้และยกระดับคุณภาพชีวิตเกษตรกร
4. เพิ่มศักยภาพ และส่งเสริมนวัตกรรมทางการผลิต
5. พัฒนาการค้าสู่สากล และส่งเสริมธุรกิจที่เกี่ยวข้อง
- 6.

ประเด็นการพัฒนาที่ 2 : การส่งเสริมการท่องเที่ยววิถีชีวิตลุ่มแม่น้ำโขง

วัตถุประสงค์	ตัวชี้วัด
1. การท่องเที่ยวของกลุ่มจังหวัดเติบโตขึ้น	อัตราการเพิ่มขึ้นของนักท่องเที่ยว
	อัตราการเพิ่มขึ้นของรายได้จากการท่องเที่ยว
	อัตราการเพิ่มขึ้นของยอดขายสินค้า OTOP หรือของที่ระลึกในพื้นที่

แนวทางการพัฒนา (กลยุทธ์)

1. พัฒนาโครงสร้างพื้นฐานและสิ่งอำนวยความสะดวกด้านการท่องเที่ยว
2. ยกระดับขีดความสามารถผู้ประกอบการและแรงงานให้มีคุณภาพเชื่อมโยงด้านการท่องเที่ยว
3. การส่งเสริม สนับสนุน ประชาสัมพันธ์ ทำการตลาดท่องเที่ยวของกลุ่มจังหวัดโดยใช้เทคโนโลยีและนวัตกรรมการพัฒนาทุนมนุษย์ผ่านระบบการศึกษาอย่างเท่าเทียม

ประเด็นการพัฒนาที่ 3: การพัฒนาทุนมนุษย์ และยกระดับคุณภาพชีวิตในทุกช่วงวัย อย่างเท่าเทียม

วัตถุประสงค์	ตัวชี้วัด
	ร้อยละการเพิ่มขึ้นของกลุ่มอาชีพ เพื่อยกระดับรายได้
	ระดับความเหลื่อมล้ำในสังคม (Gini Coefficient) ของกลุ่มจังหวัด
	อัตราการออม
	คนพิการ และผู้สูงอายุได้รับการดูแลจากคนในครัวเรือน ชุมชน หรือภาครัฐ
1. ประชาชนในกลุ่มจังหวัดเข้าถึงสวัสดิการขั้นพื้นฐานของรัฐเพิ่มขึ้น	สัดส่วนประชากรในการเข้าถึงสวัสดิการ
2. ประชาชนในพื้นที่มีสุขภาพที่ดีขึ้น	อายุคาดเฉลี่ยเมื่อแรกเกิด
	คนอายุ 35 ปีขึ้นไป ได้รับการตรวจสุขภาพประจำปี เพื่อตรวจคัดกรองความเสี่ยงต่อโรคเบาหวาน และความดันโลหิตสูง
	สัดส่วนประชากรที่เป็นภาวะอ้วน ลดลง
3. ประชาชนมีการเข้าถึง และมีการศึกษาที่ดีขึ้น	ปีการศึกษาเฉลี่ยสูงขึ้น
	คะแนนเฉลี่ยสติปัญญา (IQ) เด็กนักเรียน
4. ประชาชนในกลุ่มจังหวัดมีความมั่นคงปลอดภัยในชีวิตและทรัพย์สิน	อัตราการเกิดคดีอาชญากรรมต่อประชากรแสนคน

แนวทางการพัฒนา (กลยุทธ์)

1. การลดความเหลื่อมล้ำ และการสร้างความเท่าเทียม ดูแลความสงบ และความเรียบร้อยในพื้นที่
2. ส่งเสริมสุขภาพ และคุณภาพชีวิตของประชาชนในทุกช่วงวัย
3. การพัฒนาทุนมนุษย์ผ่านระบบการศึกษาอย่างเท่าเทียม

ประเด็นการพัฒนาที่ 4 : การรักษาสมดุลทรัพยากรธรรมชาติและสิ่งแวดล้อม เพื่อการพัฒนาอย่างยั่งยืน

วัตถุประสงค์	ตัวชี้วัด
1. พื้นที่ป่าไม่มีความอุดมสมบูรณ์เพิ่มขึ้น	สัดส่วนพื้นที่ป่าไม้ต่อพื้นที่ของกลุ่มจังหวัดเพิ่มขึ้น
2. ปริมาณขยะและมลภาวะที่ลดลง	อัตราการลดลงของปริมาณขยะ
3. คุณภาพน้ำในพื้นที่มีคุณภาพที่ดีขึ้น	จำนวนเรื่องร้องเรียนด้านมลพิษ ลดลง
	ดัชนีคุณภาพน้ำอยู่ในเกณฑ์ที่มาตรฐาน
4. แก้ปัญหาการพังทลายของหน้าดิน	อัตราการลดลงของหน้าดินที่มีการพังทลาย

แนวทางการพัฒนา (กลยุทธ์)

1. ส่งเสริมการบริหารจัดการระบบอนุรักษ์ พื้นฟูและป้องกันการทำลายทรัพยากรธรรมชาติ และสิ่งแวดล้อม (ป่าไม้ แหล่งน้ำ ชายะ และมลภาวะ) ของกลุ่มจังหวัด แบบมีส่วนร่วม
2. ส่งเสริมมาตรการป้องกัน การแก้ปัญหา และเยียวยา จากปัญหาทางธรรมชาติและสิ่งแวดล้อมที่เกิดขึ้นในพื้นที่

-แผนพัฒนาจังหวัด

แผนพัฒนาจังหวัดอุดรธานี (พ.ศ.2561-2565)

วิสัยทัศน์ : เมืองน่าอยู่ ศูนย์กลางการค้าการลงทุนอนุภูมิภาคลุ่มน้ำโขง

- พันธกิจ :**
- 1) พัฒนาสิ่งอำนวยความสะดวกปัจจัยพื้นฐาน การคมนาคมขนส่ง และการยกระดับมาตรฐานสถานประกอบการและแรงงานเพื่อเพิ่มขีดความสามารถในการแข่งขันการค้า การลงทุน ในอนุภูมิภาคลุ่มน้ำโขง
 - 2) พัฒนาการผลิตสินค้าเกษตรที่สำคัญและยกระดับมาตรฐานการทำเกษตรปลอดภัย และเกษตรอินทรีย์
 - 3) ยกระดับคุณภาพชีวิตของประชาชนทั้งทางด้านร่างกาย จิตใจ และเสริมสร้างขีดความสามารถในการพัฒนาทุนมนุษย์และการลดความเหลื่อมล้ำโดยใช้หลักปรัชญาเศรษฐกิจพอเพียง
 - 4) ยกระดับอุตสาหกรรมไมซ์และการท่องเที่ยว โดยใช้อัตลักษณ์และศักยภาพด้านที่ตั้งเพื่อสร้างความเป็นเมืองศูนย์กลางไมซ์และการท่องเที่ยวของอนุภูมิภาคลุ่มน้ำโขง
 - 5) อนุรักษ์และฟื้นฟูทรัพยากรธรรมชาติและสิ่งแวดล้อม การบริหารจัดการน้ำ การจัดการขยะ/น้ำเสียเพื่อการใช้ประโยชน์อย่างยั่งยืน
 - 6) เสริมสร้างสังคมที่มั่นคง ความปลอดภัย ในชีวิตทรัพย์สินของประชาชน
 - 7) เพิ่มประสิทธิภาพการบริหารจัดการจังหวัดให้มีเอกภาพด้วยการบูรณาการการทำงานกันทุกภาคส่วน ตามค่านิยม UDON TEAM

เป้าหมายรวม : เพื่อสร้างความเข้มแข็งและยั่งยืนทางด้านเศรษฐกิจให้เติบโตอย่างสมดุล ควบคู่ไปกับการพัฒนาด้านสังคม ความมั่นคงปลอดภัย และการบำรุงรักษาทรัพยากรธรรมชาติสิ่งแวดล้อมให้น่าอยู่

ตัวชี้วัดความสำเร็จตามเป้าหมายการพัฒนา : ร้อยละที่เพิ่มขึ้นของ GPP จังหวัด เฉลี่ย 5 ปี
ย้อนหลังต่อปี (ร้อยละ 5)

**เป้าหมายการพัฒนาจังหวัดอุดรธานี 2561-2565 มุ่งสู่ “เมืองน่าอยู่ ศูนย์กลางการค้าการลงทุนอนุภูมิภาคลุ่มน้ำโขง” ด้วยชุด
โครงการ (Campaign Plan) 24 โครงการหลักเพื่อการเปลี่ยนแปลง หรือ 24 For Change**

จังหวัดอุดรธานี ได้กำหนดวิสัยทัศน์การพัฒนาจังหวัดปี 2561-2565 ว่า **“เมืองน่าอยู่ ศูนย์กลางการค้าการลงทุนอนุภูมิภาคลุ่มน้ำโขง”** และเพื่อขับเคลื่อนการพัฒนาตามเป้าประสงค์ที่วางไว้ จึงได้กำหนดยุทธศาสตร์การพัฒนาจังหวัดไว้ทั้งหมด 6 ประเด็นยุทธศาสตร์ โดยในแต่ละประเด็นยุทธศาสตร์ ประกอบด้วย 4 กลยุทธ์ รวมทั้งสิ้น 6 ยุทธศาสตร์ ก็จะมีกลยุทธ์รวม 24 กลยุทธ์ ซึ่งในแต่ละกลยุทธ์ กำหนดให้มี 1 โครงการหลัก เพื่อขับเคลื่อนกลยุทธ์และตัวชี้วัดในแต่ละกลยุทธ์ไปสู่ความสำเร็จ ดังนั้น 24 กลยุทธ์ จึงมี 24 โครงการ เรียกว่า 24 For Change ซึ่งในแต่ละโครงการหลัก จังหวัดได้ใช้วิธีการบริหารจัดการจังหวัดแบบบูรณาการ โดยกำหนดให้มีส่วนราชการโดยตรงเป็นหน่วยงานเจ้าภาพหลัก และมีหน่วยงานภาครัฐ ภาคเอกชน รวมถึงภาคประชาชนร่วมเป็นเจ้าภาพ เพื่อทำหน้าที่ในการบูรณาการภารกิจและจัดทำรายละเอียดโครงการ ตั้งแต่ ต้นทาง กลางทาง และปลายทาง ซึ่งแต่ละประเด็นยุทธศาสตร์ มีองค์ประกอบ ดังนี้

1. ประเด็นการพัฒนาที่ 1 : การพัฒนาศักยภาพการการค้าการลงทุนเพื่อเพิ่มขีดความสามารถในการแข่งขันในอนุภูมิภาคลุ่มน้ำโขง ประกอบด้วย 4 กลยุทธ์ และ 4 โครงการหลัก ดังนี้

● **แผนงานที่1 ส่งเสริมอุตสาหกรรมและพัฒนาแรงงานมุ่งสู่ความเป็นเลิศ** โดยมีตัวชี้วัด คือ จำนวนที่เพิ่มขึ้นของสถานประกอบการ ภาคอุตสาหกรรม (SME) ที่ได้รับการรับรองมาตรฐาน GMP และเพื่อให้บรรลุผลตัวชี้วัดดังกล่าว ได้จัดทำ**โครงการส่งเสริมอุตสาหกรรมและกำลังแรงงานเพื่อมุ่งสู่ความเป็นเลิศ** มีกิจกรรมย่อย ประกอบด้วย

- 1) การพัฒนาผู้ประกอบการขนาดกลางและขนาดย่อม (SME)
- 2) การพัฒนาฝีมือแรงงานของสถานประกอบการขนาดกลางและขนาดย่อมเป้าหมาย

ทั้งนี้ โดยมีสำนักงานอุตสาหกรรมจังหวัดเป็นเจ้าภาพหลัก และมีศูนย์ส่งเสริมอุตสาหกรรม ภาคที่ 4 สำนักงานพาณิชย์จังหวัด สำนักงานแรงงานจังหวัด สถาบันพัฒนาฝีมือแรงงานจังหวัด สภาอุตสาหกรรมจังหวัด และหอการค้าจังหวัดร่วมเป็นเจ้าภาพ

● **แผนงานที่2 ส่งเสริมการตลาดและแผนธุรกิจให้แก่กลุ่มเป้าหมายอุดรธานี 4.0** โดยมีตัวชี้วัด คือ จำนวนธุรกิจที่ได้รับการยกระดับตามยุทธศาสตร์ประเทศไทย 4.0 และเพื่อให้บรรลุผลตัวชี้วัดดังกล่าวได้จัดทำ **โครงการส่งเสริมการตลาดและแผนธุรกิจให้แก่กลุ่มเป้าหมายอุดรธานี 4.0** มีกิจกรรมย่อย ประกอบด้วย

- 1) การส่งเสริมการตลาดและแผนธุรกิจให้แก่กลุ่มธุรกิจเป้าหมายใหม่ (New Entrepreneur)
- 2) การส่งเสริมการตลาดและแผนธุรกิจกลุ่มผู้ประกอบการธุรกิจ Startup

ทั้งนี้ โดยมีสำนักงานพาณิชย์จังหวัดเป็นเจ้าภาพหลัก และมีสำนักงานอุตสาหกรรมจังหวัด ศูนย์ส่งเสริมอุตสาหกรรมภาค 4 มหาวิทยาลัยราชภัฏอุดรธานี (ศูนย์เพาะบ่มธุรกิจ) หอการค้าจังหวัด และสภาอุตสาหกรรมจังหวัดร่วมเป็นเจ้าภาพ

● **แผนงานที่3 พัฒนาโครงสร้างพื้นฐานสิ่งอำนวยความสะดวกเพื่อเป็นศูนย์กลางการค้า การลงทุน และการบริการ** โดยมีตัวชี้วัด คือ ร้อยละที่เพิ่มขึ้นของผลิตภัณฑ์มวลรวมด้านค้าปลีกค้าส่งและการลงทุนในพื้นที่ และเพื่อให้บรรลุผลตัวชี้วัดดังกล่าวได้จัดทำ**โครงการพัฒนาโครงสร้างพื้นฐานสิ่งอำนวยความสะดวกเพื่อเป็นศูนย์กลางการค้า การลงทุน และการบริการ** มีกิจกรรมย่อย ประกอบด้วย

- 1) การพัฒนาระบบการคมนาคมขนส่งและสิ่งอำนวยความสะดวก
- 2) การพัฒนาความพร้อมด้านสาธารณูปโภคพื้นฐาน
- 3) การพัฒนาความพร้อมด้านแรงงานเพื่อการลงทุน
- 4) การพัฒนาความสัมพันธ์เมืองพี่เมืองน้องและการเพิ่มโอกาสทางการตลาด

ทั้งนี้ โดยมีสำนักงานโยธาธิการและผังเมืองจังหวัดเป็นเจ้าภาพหลัก และแขวงทางหลวงที่ 1 และ 2 แขวงทางหลวงชนบทจังหวัด สำนักงานประปา เขต 7 สำนักงานพัฒนาชุมชนจังหวัด สำนักงานแรงงานจังหวัด สำนักงานคณะกรรมการอาชีวศึกษาจังหวัด และสำนักงานจังหวัดร่วมเป็นเจ้าภาพ

● **แผนงานที่4 สร้างมูลค่าเพิ่มผลิตภัณฑ์และบริการเพื่อให้แข่งขันได้** โดยมีตัวชี้วัด คือ ร้อยละที่เพิ่มขึ้นของการจำหน่ายผลิตภัณฑ์สินค้าและบริการ และเพื่อให้บรรลุผลตัวชี้วัดดังกล่าวได้จัดทำ**โครงการสร้างมูลค่าเพิ่มผลิตภัณฑ์และบริการเพื่อให้แข่งขันได้** มีกิจกรรมย่อย ประกอบด้วย

- 1) การยกระดับผลิตภัณฑ์ชุมชนแปรรูป และการสร้างนวัตกรรม
- 2) การสร้างตราสัญลักษณ์สินค้าอุดรธานี และจัดมหกรรมสินค้า
- 3) การสร้างเครือข่ายสินค้าและบริการ E-Commerce

ทั้งนี้ โดยมีสำนักงานพัฒนาชุมชนจังหวัด เป็นเจ้าภาพหลัก และมีสำนักงานพาณิชย์จังหวัด สำนักงานอุตสาหกรรมจังหวัด เครือข่ายผลิตภัณฑ์ชุมชนจังหวัด มหาวิทยาลัยราชภัฏอุดรธานี ร่วมเป็นเจ้าภาพ

2. ประเด็นการพัฒนาที่ 2 : การส่งเสริมการพัฒนาเกษตรอุตสาหกรรม ยกกระดับมาตรฐานการผลิตสินค้าเกษตรปลอดภัยและเกษตรอินทรีย์ ประกอบด้วย 4 กลยุทธ์ และ 4 โครงการหลัก ดังนี้

● **แผนงานที่1 ขยายผลองค์ความรู้การทำเกษตรตามหลักปรัชญาของเศรษฐกิจพอเพียง** โดยมีตัวชี้วัด คือ ร้อยละของจำนวนเป้าหมายที่เข้าร่วมโครงการได้มีการน้อมนำเอาหลักปรัชญาของเศรษฐกิจพอเพียงไปใช้ในการวางแผนการผลิตและการพัฒนาภาคเกษตร ให้ได้ไม่น้อยกว่าร้อยละ 80 และเพื่อให้บรรลุผลตัวชี้วัดดังกล่าวได้จัดทำ**โครงการขยายผลองค์ความรู้การทำเกษตรตามหลักปรัชญาของเศรษฐกิจพอเพียง** มีกิจกรรมย่อย ประกอบด้วย

- 1) การส่งเสริมการเรียนรู้การเกษตรตามหลักปรัชญาของเศรษฐกิจพอเพียง
- 2) การเพิ่มประสิทธิภาพการผลิต
- 3) การส่งเสริมการรวมกลุ่มเกษตรกร เครื่องข่ายปราชญ์ชาวบ้าน ทั้งนี้ โดยมีสำนักงานเกษตรและสหกรณ์เป็น

เจ้าภาพหลัก และมีหน่วยงานในสังกัดกระทรวงเกษตรร่วมเป็นเจ้าภาพ

● **แผนงานที่2 พัฒนาโครงสร้างพื้นฐานการเกษตร** โดยมีตัวชี้วัด คือ จำนวนพื้นที่ที่ได้รับประโยชน์จากการพัฒนาโครงสร้างพื้นฐานดินและน้ำ เพิ่มขึ้นให้ได้ไม่น้อยกว่า 15,750 ไร่ และเพื่อให้บรรลุผลตัวชี้วัดดังกล่าวได้จัดทำ**โครงการพัฒนาโครงสร้างพื้นฐานการเกษตร** มีกิจกรรมย่อย ประกอบด้วย

- 1) การพัฒนาแหล่งน้ำ
- 2) การปรับปรุงบำรุงดินเพื่อเพิ่มผลผลิตสินค้าเกษตรปลอดภัย

ทั้งนี้โดยมี โครงการชลประทานอุดรธานี เป็นเจ้าภาพหลัก และสำนักงานทรัพยากรน้ำ ภาค 3 สำนักงานทรัพยากรน้ำบาดาล

สถานีพัฒนาที่ดินจังหวัดอุดรธานี ที่ทำการปกครองอำเภอทุกอำเภอ องค์การปกครองส่วนท้องถิ่นแห่งร่วมเป็นเจ้าภาพ

แผนงานที่3 เพิ่มประสิทธิภาพการผลิต การแปรรูปสินค้าเกษตรปลอดภัยและเกษตรอินทรีย์ โดยมีตัวชี้วัด คือ 1) จำนวนแปลงฟาร์มที่ได้รับการรับรองมาตรฐานเกษตรปลอดภัย/เกษตรอินทรีย์ ให้ได้ไม่น้อยกว่า 10 และ 2) ร้อยละที่เพิ่มขึ้นของประสิทธิภาพการผลิตเกษตรอุตสาหกรรมที่เพิ่มขึ้น ให้ได้ไม่น้อยกว่า5 และเพื่อให้บรรลุผลตัวชี้วัดดังกล่าวได้จัดทำ**โครงการเพิ่มประสิทธิภาพการผลิต การแปรรูปสินค้าเกษตรปลอดภัยและเกษตรอินทรีย์** มีกิจกรรมย่อย ประกอบด้วย

- 1) การเพิ่มประสิทธิภาพและคุณภาพการผลิตสินค้าเกษตรปลอดภัยและเกษตรอินทรีย์
- 2) การเพิ่มประสิทธิภาพและคุณภาพการผลิตพืชและสัตว์เศรษฐกิจ
- 3) การส่งเสริมพืชสมุนไพร

ทั้งนี้โดยมีสำนักงานเกษตรจังหวัดเป็นเจ้าภาพหลัก และมีสภาเกษตรกรจังหวัดอุดรธานี มหาวิทยาลัยราชภัฏอุดรธานี การแห่งประเทศไทยจังหวัด สำนักงานประมงจังหวัด สำนักงานปศุสัตว์จังหวัด ร่วมเป็นเจ้าภาพ

● **แผนงานที่4 ส่งเสริมการตลาดสินค้าเกษตร** โดยมีตัวชี้วัด คือ ร้อยละที่เพิ่มขึ้นของมูลค่าและรายได้ของเกษตรกร โดย 1) มูลค่าเกษตรเพิ่มขึ้น ไม่น้อยกว่าร้อยละ 5 และ 2) รายได้ของเกษตรกรเพิ่มขึ้นไม่น้อยกว่าร้อยละ 10 และเพื่อให้บรรลุผลตัวชี้วัดดังกล่าวได้จัดทำ**โครงการส่งเสริมการตลาดสินค้าเกษตร** มีกิจกรรมย่อย ประกอบด้วย

- 1) การส่งเสริมการตลาดการทำเกษตรแปลงใหญ่ (52 แปลง)
- 2) การส่งเสริมการตลาดสินค้าเกษตรปลอดภัย และสินค้าเกษตรอุตสาหกรรม
- 3) การพัฒนาช่องทางการตลาดเกษตรกรโดยใช้เทคโนโลยีสารสนเทศ

ทั้งนี้ โดยมีสำนักงานสหกรณ์จังหวัดเป็นเจ้าภาพหลัก และมีสำนักงานพาณิชย์จังหวัด สำนักงานอุตสาหกรรมจังหวัด เครือข่ายผลิตภัณฑ์ชุมชนจังหวัดอุดรธานี ร่วมเป็นเจ้าภาพ

3. ประเด็นการพัฒนาที่ 3 : การยกระดับคุณภาพชีวิตเพื่อสร้างความเข้มแข็งให้สังคม มีความพร้อมรับการเปลี่ยนแปลงทางเศรษฐกิจ สังคม และวัฒนธรรม ประกอบด้วย 4 กลยุทธ์ และ 4 โครงการหลัก

แผนงานที่1 ส่งเสริมการเตรียมความพร้อมด้านสุขภาพสู่สังคมสุขภาพดี โดยมีตัวชี้วัด คือ (1) ร้อยละที่ลดลงของจำนวนผู้ป่วยโรคเบาหวาน และ (2) ร้อยละที่เพิ่มขึ้นของดัชนีมวลกายตามเกณฑ์มาตรฐาน และเพื่อให้บรรลุผลตัวชี้วัดดังกล่าวได้จัดทำ**โครงการส่งเสริมการเตรียมความพร้อมด้านสุขภาพสู่สังคมสุขภาพดี** มีกิจกรรมย่อย ประกอบด้วย

- 1) การสร้างความตระหนักใส่ใจสุขภาพให้แก่ประชาชน
- 2) การเพิ่มพื้นที่ลานกีฬาและพื้นที่สันทนาการ
- 3) การส่งเสริมการออกกำลังกายและการกีฬา

ทั้งนี้ โดยมีสำนักงานสาธารณสุขจังหวัดเป็นเจ้าภาพหลัก และมีสำนักงานท่องเที่ยวและกีฬาจังหวัด การกีฬาแห่งประเทศไทย จังหวัด และสำนักงานโยธาธิการและผังเมืองจังหวัดร่วมเป็นเจ้าภาพ

แผนงานที่2 พัฒนาคุณภาพการศึกษาและคุณภาพชีวิตคนอุดรธานีทุกกลุ่มวัย โดยมีตัวชี้วัด คือ (1) ร้อยละที่เพิ่มขึ้นของพัฒนาการสมวัยของเด็กปฐมวัย (2) ร้อยละที่เพิ่มขึ้นของ นร. ที่ได้รับการแนะแนวอาชีพ (3) ร้อยละของจำนวนแรงงานที่ได้รับการรับรองมาตรฐานแรงงาน และ (4) ร้อยละของจำนวนผู้สูงอายุ ผู้พิการ ผู้ด้อยโอกาส ที่ได้รับการยกระดับคุณภาพชีวิต และเพื่อให้บรรลุผลตัวชี้วัดดังกล่าวได้จัดทำ**โครงการพัฒนาคุณภาพการศึกษาและคุณภาพชีวิตคนอุดรธานีทุกกลุ่มวัย** มีกิจกรรมย่อย ประกอบด้วย

- 1) การยกระดับมาตรฐานศูนย์พัฒนาเด็กเล็ก
- 2) การเสริมสร้างทักษะที่พึงประสงค์ให้แก่เยาวชนในวัยเรียน (UD New Gen :ทักษะภาษา/ทักษะการวางแผนการประกอบอาชีพ/ทักษะชีวิต)
- 3) การเพิ่มประสิทธิภาพแรงงาน
- 4) การเสริมสร้างคุณภาพชีวิตผู้สูงอายุ ผู้พิการ ผู้ด้อยโอกาส

ทั้งนี้ โดยมีสำนักงานศึกษาธิการจังหวัดเป็นเจ้าภาพหลัก และมีสำนักงานสาธารณสุขจังหวัด สำนักงานท้องถิ่นจังหวัด สำนักงานพัฒนาสังคมและความมั่นคงของมนุษย์จังหวัด สำนักงานแรงงานจังหวัด สำนักงานจัดหางานจังหวัด ศูนย์ส่งเสริมสุขภาพจิตเขต 8 และสำนักงานจังหวัดร่วมเป็นเจ้าภาพ

แผนงานที่3 ลดความเหลื่อมล้ำด้านสังคมคนอุดรธานีด้วยหลักปรัชญาของเศรษฐกิจพอเพียง โดยมีตัวชี้วัด คือ (1) ร้อยละที่ลดลงของครัวเรือนยากจน (2) ค่า Gini Index ลดลง และ (3) จำนวนที่เพิ่มขึ้นของผู้ที่อยู่ในระบบประกันสังคม และเพื่อให้บรรลุผลตัวชี้วัดดังกล่าวได้จัดทำ**โครงการลดความเหลื่อมล้ำด้านสังคมคนอุดรธานีด้วยหลักปรัชญาของเศรษฐกิจพอเพียง** มีกิจกรรมย่อย ประกอบด้วย

- 1) การส่งเสริมการดำรงชีวิตด้วยศาสตร์พระราชา
- 2) การพัฒนาอาชีพสู่ชุมชน
- 3) การส่งเสริมการจัดสวัสดิการชุมชนตำบล
- 4) การเสริมสร้างหลักประกันสังคม

ทั้งนี้ โดยมีสำนักงานพัฒนาชุมชนจังหวัดเป็นเจ้าภาพหลัก และมีสำนักงานพัฒนาสังคมและความมั่นคงของมนุษย์จังหวัด ที่ทำการปกครองจังหวัด สำนักงานประกันสังคมจังหวัด สำนักงานคณะกรรมการการอาชีวศึกษาจังหวัด ร่วมเป็นเจ้าภาพ

แผนงานที่4 พัฒนาระบบบริหารจัดการด้านสังคมคุณภาพชีวิตโดยใช้แนวทางจังหวัดอัจฉริยะ โดยมีตัวชี้วัด คือ ค่าคะแนนที่เพิ่มขึ้นด้านคุณภาพการบริหารจัดการด้านสังคมคุณภาพชีวิตของจังหวัด และเพื่อให้บรรลุผลตัวชี้วัดดังกล่าวได้จัดทำ**โครงการพัฒนาระบบบริหารจัดการด้านสังคมคุณภาพชีวิตโดยใช้แนวทางจังหวัดอัจฉริยะ** มีกิจกรรมย่อย ประกอบด้วย

- 1) การพัฒนาระบบข้อมูลสารสนเทศด้านสังคมคุณภาพชีวิตโดยใช้แนวทางจังหวัดอัจฉริยะ
- 2) การส่งเสริมประสิทธิภาพกลไกทางด้านสังคม
- 3) การติดตามและประเมินผล

ทั้งนี้ โดยมี สำนักงานพัฒนาสังคมและความมั่นคงของมนุษย์จังหวัด เป็นเจ้าภาพหลัก และมีสำนักงานจังหวัด มหาวิทยาลัยราชภัฏ สำนักงานสาธารณสุขจังหวัด สำนักงานท้องถิ่นจังหวัด สำนักงานศึกษาธิการจังหวัด ร่วมเป็นเจ้าภาพ

4. ประเด็นการพัฒนาที่ 4 : การยกระดับมาตรฐานอุตสาหกรรมไมซ์และการท่องเที่ยว โดยใช้อัตลักษณ์และศักยภาพด้านที่ตั้งเพื่อสร้างความเป็นเมืองศูนย์กลางไมซ์ของอนุภูมิภาคลุ่มน้ำโขง (GMS MICE & Tourism City) ประกอบด้วย 4 กลยุทธ์ และ 4 โครงการหลัก
แผนงานที่ 1 ส่งเสริมการตลาดและการประชาสัมพันธ์จุดขายโดยเน้นศักยภาพที่มีเอกลักษณ์ โดยมีตัวชี้วัด คือ ร้อยละที่เพิ่มขึ้นของมูลค่าการท่องเที่ยว และนักท่องเที่ยวกลุ่มไมซ์ และเพื่อให้บรรลุผลตัวชี้วัดดังกล่าวได้จัดทำ**โครงการส่งเสริมการตลาดและการประชาสัมพันธ์จุดขายโดยเน้นศักยภาพที่มีเอกลักษณ์** กิจกรรมย่อย ประกอบด้วย

- 1) การจัดทำสื่อเพื่อสร้างจุดขายให้แก่อุตสาหกรรมการท่องเที่ยวและอุตสาหกรรมไมซ์
- 2) การประชาสัมพันธ์ตามปฏิทินไมซ์และการท่องเที่ยว
- 3) การจัดงานส่งเสริมการตลาดไมซ์และการท่องเที่ยว

ทั้งนี้ โดยมีสำนักงานการท่องเที่ยวและกีฬาจังหวัด เป็นเจ้าภาพหลัก และมีสำนักงานจังหวัด มหาวิทยาลัยราชภัฏอุดรธานี (คณะวิทยาการจัดการ) สภาอุตสาหกรรมท่องเที่ยวจังหวัด และหอการค้าจังหวัด ร่วมเป็นเจ้าภาพ

แผนงานที่ 2 สนับสนุนการสร้างคลัสเตอร์เชื่อมโยงกลุ่มผู้ผลิตสินค้าและบริการ โดยมีตัวชี้วัด คือ จำนวนคลัสเตอร์ธุรกิจ ผู้ผลิตสินค้าและบริการที่เกี่ยวข้องกับอุตสาหกรรมไมซ์ การท่องเที่ยวที่ได้รับการรับรองมาตรฐาน และเพื่อให้บรรลุผลตัวชี้วัดดังกล่าวได้จัดทำ**โครงการสนับสนุนการสร้างคลัสเตอร์เชื่อมโยงกลุ่มผู้ผลิตสินค้าและบริการ** กิจกรรมย่อย ประกอบด้วย

- 1) การส่งเสริมและยกระดับมาตรฐานคลัสเตอร์ผ้าทอพื้นเมือง
- 2) การส่งเสริมและยกระดับมาตรฐานคลัสเตอร์โรงแรม/ร้านอาหาร
- 3) การส่งเสริมและยกระดับมาตรฐานคลัสเตอร์ผู้ประกอบการรับจัดงาน (Organizer)
- 4) การส่งเสริมและยกระดับ คลัสเตอร์ธุรกิจและผู้ประกอบการเป้าหมาย

ทั้งนี้ โดยมีสำนักงานพาณิชย์จังหวัด เป็นเจ้าภาพหลัก และมีสำนักงานพัฒนาชุมชนจังหวัด สำนักงานอุตสาหกรรมจังหวัด ศูนย์หม่อนไหมเฉลิมพระเกียรติฯ ศูนย์ส่งเสริมอุตสาหกรรม ภาค 4 สำนักงานท่องเที่ยวและกีฬาจังหวัด ร่วมเป็นเจ้าภาพ

แผนงานที่ 3 พัฒนาบุคลากรด้านอุตสาหกรรมไมซ์และการท่องเที่ยว โดยมีตัวชี้วัด คือ จำนวนบุคลากรที่ผ่านการอบรมความรู้ด้านอุตสาหกรรมไมซ์และการท่องเที่ยว และเพื่อให้บรรลุผลตัวชี้วัดดังกล่าวได้จัดทำ**โครงการพัฒนาบุคลากรด้านอุตสาหกรรมไมซ์และการท่องเที่ยว** กิจกรรมย่อย ประกอบด้วย

- 1) การจัดทำแผนพัฒนาบุคลากรของกลุ่มคลัสเตอร์ธุรกิจเป้าหมาย
- 2) การจัดอบรมพัฒนาบุคลากรเป้าหมาย
- 3) การพัฒนาระบบข้อมูลและการติดตามประเมินผล

ทั้งนี้ โดยมีมหาวิทยาลัยราชภัฏอุดรธานีเป็นเจ้าภาพหลัก และมีสำนักงานท่องเที่ยวและกีฬาจังหวัด และสำนักงานจังหวัด ร่วมเป็นเจ้าภาพ

แผนงานที่ 4 พัฒนาโครงสร้างพื้นฐานและสิ่งอำนวยความสะดวกด้านการบริหารจัดการอุตสาหกรรมไมซ์และการท่องเที่ยว โดยมีตัวชี้วัด คือ ร้อยละของความพึงพอใจของการเข้าถึงแหล่งท่องเที่ยว/ที่พัก และสถานที่จัดงาน และเพื่อให้บรรลุผลตัวชี้วัดดังกล่าวได้จัดทำ**โครงการพัฒนาโครงสร้างพื้นฐานและสิ่งอำนวยความสะดวกด้านการบริหารจัดการอุตสาหกรรมไมซ์และการท่องเที่ยว** กิจกรรมย่อย ประกอบด้วย

- 1) การบริหารจัดการอุตสาหกรรมไมซ์และการท่องเที่ยว
- 2) การพัฒนาแหล่งท่องเที่ยว
- 3) การพัฒนาเส้นทางและป้ายบอกทางเข้าแหล่งท่องเที่ยว
- 4) การพัฒนาระบบขนส่งสาธารณะเข้าถึงแหล่งท่องเที่ยว

ทั้งนี้ โดยมีสำนักงานโยธาธิการและผังเมืองจังหวัดเป็นเจ้าภาพหลัก และมีแนวทางหลวงอุดรธานีที่ 1 และ 2 แนวทางหลวงชนบทจังหวัดอุดรธานี สำนักงานขนส่งจังหวัด องค์การบริหารส่วนจังหวัด และเทศบาลนครอุดรธานีร่วมเป็นเจ้าภาพ

5. ประเด็นการพัฒนาที่ 5 : การจัดการทรัพยากรธรรมชาติและสิ่งแวดล้อมเพื่อการใช้ประโยชน์อย่างยั่งยืน ประกอบด้วย 4 กลยุทธ์ และ 4 โครงการหลัก

● **แผนงานที่1 ปกป้อง อนุรักษ์ พื้นฟู ทรัพยากรธรรมชาติและสิ่งแวดล้อม(ป่า)** โดยมีตัวชี้วัด คือ จำนวนพื้นที่ป่าไม้ที่ยังคงสภาพเดิมไม่น้อยกว่า 719,357 ไร่ และเพื่อให้บรรลุผลตัวชี้วัดดังกล่าวได้จัดทำ**โครงการปกป้อง อนุรักษ์ พื้นฟูทรัพยากรธรรมชาติและสิ่งแวดล้อม(ป่า)** กิจกรรมย่อย ประกอบด้วย

- 1) การอนุรักษ์พันธุ์กรรมพืชอันเนื่องมาจากพระราชดำริสมเด็จพระเทพรัตนราชสุดาฯ สยามบรมราชกุมารี
- 2) การพัฒนาศักยภาพและคุ้มครองป่าแบบบูรณาการและมีส่วนร่วม
- 3) การปลูกป่าเสริมระบบนิเวศน์

ทั้งนี้ โดยมี สำนักจัดการทรัพยากรป่าไม้ที่ 6 อุดรธานี เป็นเจ้าภาพหลัก และมีสำนักงานทรัพยากรธรรมชาติและสิ่งแวดล้อมจังหวัด สำนักบริหารจัดการพื้นที่อนุรักษ์ที่ 10 สำนักงานเกษตรและสหกรณ์จังหวัด สำนักงานจังหวัด สำนักงานศึกษาธิการจังหวัด สำนักงานท้องถิ่นจังหวัด สำนักงานสาธารณสุขจังหวัด ที่ทำการปกครองจังหวัด และสำนักงานท้องถิ่นจังหวัดร่วมเป็นเจ้าภาพ

● **แผนงานที่2 พัฒนาแหล่งน้ำและนำไปใช้ประโยชน์อย่างสูงสุด** โดยมีตัวชี้วัด คือ จำนวนของแหล่งน้ำที่ได้รับการฟื้นฟู และเพื่อให้บรรลุผลตัวชี้วัดดังกล่าวได้จัดทำ**โครงการพัฒนาแหล่งน้ำและนำไปใช้ประโยชน์อย่างสูงสุด** กิจกรรมย่อย ประกอบด้วย

- 1) การเสริมสร้างความชุ่มชื้นให้แก่ป่าต้นน้ำ (การทำฝายป่าต้นน้ำ)
- 2) การอนุรักษ์ฟื้นฟูแหล่งน้ำ

ทั้งนี้ โดยมีสำนักงานทรัพยากรน้ำ ภาค 3 เป็นเจ้าภาพหลัก และมีสำนักงานชลประทานอุดรธานี สำนักจัดการทรัพยากรป่าไม้ที่ 6 สำนักบริหารจัดการพื้นที่อนุรักษ์ที่ 10 ที่ทำการปกครองจังหวัด และเครือข่าย ทสม. ร่วมเป็นเจ้าภาพ

แผนงานที่3 ส่งเสริมการจัดการสิ่งแวดล้อมและการนำกลับมาใช้ประโยชน์ โดยมีตัวชี้วัด คือ (1) ปริมาณที่เพิ่มขึ้นของขยะที่ถูกนำไปใช้ประโยชน์ และ (2) ปริมาณขยะ/น้ำเสียที่ได้รับการจัดการอย่างถูกต้องเพิ่มขึ้น และเพื่อให้บรรลุผลตัวชี้วัดดังกล่าวได้จัดทำ**โครงการส่งเสริมการจัดการสิ่งแวดล้อมและการนำกลับมาใช้ประโยชน์** กิจกรรมย่อย ประกอบด้วย

- 1) การบริหารจัดการขยะและการส่งเสริมการลดปริมาณและการใช้ประโยชน์จากขยะในครัวเรือน/สถานประกอบการ
- 2) การบริหารจัดการน้ำเสียแบบครบวงจร

ทั้งนี้ โดยมีสำนักงานทรัพยากรธรรมชาติและสิ่งแวดล้อมจังหวัดเป็นเจ้าภาพหลัก และมีสำนักงานสิ่งแวดล้อมภาค 9 สำนักงานท้องถิ่นจังหวัด และสำนักงานสาธารณสุขจังหวัดร่วมเป็นเจ้าภาพ

● **แผนงานที่4 พัฒนาระบบเครือข่ายด้านการบริหารจัดการทรัพยากรธรรมชาติและสิ่งแวดล้อม** โดยมีตัวชี้วัด คือ จำนวนที่เพิ่มขึ้นของเครือข่ายที่ได้รับการขึ้นทะเบียนของหน่วยงานที่เกี่ยวข้องและมีการดำเนินงานอย่างต่อเนื่อง และเพื่อให้บรรลุผลตัวชี้วัดดังกล่าวได้จัดทำ**โครงการพัฒนาระบบเครือข่ายด้านการบริหารจัดการทรัพยากรธรรมชาติและสิ่งแวดล้อม** กิจกรรมย่อย ประกอบด้วย

- 1) การเสริมสร้างเครือข่ายด้านการรักษาป่า
- 2) การเสริมสร้างเครือข่ายสิ่งแวดล้อม(ขยะ/น้ำเสีย)

ทั้งนี้ โดยมีสำนักงานทรัพยากรธรรมชาติและสิ่งแวดล้อมจังหวัด เป็นเจ้าภาพหลัก และมีสำนักบริหารจัดการพื้นที่อนุรักษ์ที่ 10 สำนักจัดการทรัพยากรป่าไม้ที่ 6 สำนักงานสิ่งแวดล้อม ภาค 9 สำนักงานทรัพยากรน้ำ ภาค 3 และเครือข่าย ทสม. ร่วมเป็นเจ้าภาพ

6. ประเด็นการพัฒนาที่ 6 : การเสริมสร้างความมั่นคง ความปลอดภัยในชีวิตทรัพย์สินของประชาชน ประกอบด้วย 4 กลยุทธ์ และ 4 โครงการหลัก

● **แผนงานที่1 ส่งเสริมการเรียนรู้วิถีการปกครองในระบอบประชาธิปไตยอันมีพระมหากษัตริย์ทรงเป็นพระประมุข** โดยมีตัวชี้วัด คือ ร้อยละที่เพิ่มขึ้นของแกนนำการเสริมสร้างการเรียนรู้การปกครองในระบอบประชาธิปไตยอันมีพระมหากษัตริย์ทรงเป็นพระประมุข และเพื่อให้บรรลุผลตัวชี้วัดดังกล่าวได้จัดทำ**โครงการส่งเสริมการเรียนรู้วิถีการปกครองประชาธิปไตยอันมีพระมหากษัตริย์ทรงเป็นพระประมุข** กิจกรรมย่อย ประกอบด้วย

- 1) การพัฒนาผู้นำท้องถิ่นเยาวชนและลูกเสือชาวบ้านเพื่อเป็นกลไกในการปกป้องเทิดทูนสถาบันพระมหากษัตริย์
- 2) การเพิ่มประสิทธิภาพกลไกดำเนินงานศูนย์ดำรงธรรมหมู่บ้าน ในการสร้างเครือข่ายความรู้ ความเข้าใจและตระหนักถึงการสร้างความปรองดอง ตามแนวทางประชารัฐต่อความมั่นคงของประเทศชาติ

ทั้งนี้ โดยมีที่ทำการปกครองจังหวัด เป็นเจ้าภาพหลัก และมีสำนักงานจังหวัด และ กอ.รมน.จังหวัด ร่วมเป็นเจ้าภาพ

● **แผนงานที่2 ป้องกันปัญหาและแก้ไขปัญหาเสพติดและจัดระเบียบสังคม** โดยมีตัวชี้วัด คือ (1) จำนวนผู้ค้าที่ถูกจับกุมดำเนินคดี (2) จำนวนที่ลดลงของผู้เสพ/ผู้ติด และ (3) จำนวนที่เพิ่มขึ้นของสถานบันเทิง/หอพัก/สถานที่บริการที่ปฏิบัติตามระเบียบกฎหมาย และเพื่อให้บรรลุผลตัวชี้วัดดังกล่าวได้จัดทำ**โครงการป้องกันปัญหาและแก้ไขปัญหาเสพติดและจัดระเบียบสังคมแบบบูรณาการ** กิจกรรมย่อย ประกอบด้วย

- 1) การสร้างความเข้มแข็งให้กับบุคคลครอบครัวและชุมชน
- 2) สร้างความเข้มแข็งให้กับโรงเรียน
- 3) การรณรงค์ป้องกันและแก้ไขปัญหาเสพติด TO BE NUMBER ONE

ทั้งนี้ โดยมีที่ทำการปกครองจังหวัด สำนักงานพัฒนาสังคมและความมั่นคงของมนุษย์จังหวัด สำนักงานศึกษาธิการจังหวัด สำนักงานคุมประพฤติจังหวัด และสำนักงานสาธารณสุขจังหวัด ร่วมเป็นเจ้าภาพ

● **แผนงานที่3 รักษาความปลอดภัยในชีวิตและทรัพย์สินของประชาชน** โดยมีตัวชี้วัด คือ ร้อยละที่ลดลงของคดีอาญา 4 กลุ่ม และเพื่อให้บรรลุผลตัวชี้วัดดังกล่าวได้จัดทำ**โครงการรักษาความปลอดภัยในชีวิตและทรัพย์สินของประชาชน** กิจกรรมย่อย ประกอบด้วย

- 1) การฝึกอบรมเจ้าหน้าที่ของรัฐและผู้มีส่วนเกี่ยวข้องในการรักษาความปลอดภัยในชีวิตและทรัพย์สินของประชาชน
- 2) การสร้างเครือข่ายเฝ้าระวังดูแลแก้ไขผู้กระทำความผิดในชุมชน และอบรมอาสาสมัครตำรวจบ้าน
- 3) การติดตั้งกล้อง CCTV เพื่อควบคุมอาชญากรรมและวินัยจราจร ในจุดเสี่ยงทุกสถานที่ทั้งนี้ โดยมีตำรวจภูธรจังหวัด เป็น

เจ้าภาพหลัก และมีที่ทำการปกครองจังหวัด และเทศบาลนครอุดรธานี ร่วมเป็นเจ้าภาพ

● **แผนงานที่4 ยกระดับมาตรฐานการบริหารจัดการด้านการป้องกันและบรรเทาสาธารณภัย** โดยมีตัวชี้วัด คือ ร้อยละที่ลดลงของจำนวนครั้งของสาธารณภัยและจำนวนผู้เสียชีวิตจากสาธารณภัยและอุบัติเหตุ และเพื่อให้บรรลุผลตัวชี้วัดดังกล่าวได้จัดทำ**โครงการยกระดับมาตรฐานการบริหารจัดการด้านการป้องกันและบรรเทาสาธารณภัย** กิจกรรมย่อย ประกอบด้วย

- 1) การแก้ไขปัญหาจุดเสี่ยง
- 2) การบริหารจัดการภัยแล้ง/อุทกภัย
- 3) การสร้างจิตสำนึกความปลอดภัยและรักษาระเบียบวินัยจราจร

ทั้งนี้ โดยมีสำนักงานป้องกันและบรรเทาสาธารณภัยจังหวัด เป็นเจ้าภาพหลัก และมีสำนักงานขนส่งจังหวัด สำนักงานสาธารณสุขจังหวัด ที่ทำการปกครองจังหวัด สำนักงานจังหวัด (งาน อจร.) แขวงทางหลวงที่ 1 และ 2 แขวงทางหลวงชนบทจังหวัด และเทศบาลนครอุดรธานี ร่วมเป็นเจ้าภาพ

5. ยุทธศาสตร์การพัฒนาขององค์กรปกครองส่วนท้องถิ่นในเขตจังหวัดอุดรธานี (พ.ศ. 2561 – 2565)

1. วิสัยทัศน์ (Vission)

“บูรณาการการพัฒนาท้องถิ่นอย่างมีคุณภาพ เพื่อส่งเสริมให้จังหวัดอุดรธานีเป็นเมืองน่าอยู่ เป็นศูนย์กลางการค้าการลงทุนอนุภูมิภาคกลุ่มน้ำโขงอย่างยั่งยืน”

2. พันธกิจ (Mission)

1. การจัดทำแผนพัฒนาท้องถิ่นให้สอดคล้องกับแผนพัฒนาจังหวัด
2. การพัฒนาระบบโครงสร้างพื้นฐาน สาธารณูปโภคและสาธารณูปการ
3. การพาณิชย์ และส่งเสริมการลงทุน
4. การส่งเสริมการท่องเที่ยว และกีฬา
5. การจัดการศึกษา
6. การส่งเสริมสหกรณ์และพัฒนาคูณภาพชีวิตเด็ก สตรี คนชราและผู้ด้อยโอกาส
7. การส่งเสริมการมีส่วนร่วมของราษฎรในการพัฒนาท้องถิ่น
9. การคุ้มครอง ดูแล และบำรุงรักษาป่าไม้ ที่ดิน ทรัพยากรธรรมชาติและสิ่งแวดล้อม
10. การส่งเสริมประชาธิปไตย ความเสมอภาคและสิทธิเสรีภาพของประชาชน
11. การส่งเสริมศิลปะ วัฒนธรรม จารีต ประเพณีและภูมิปัญญาท้องถิ่น
12. การกำจัดขยะมูลฝอย สิ่งปฏิกูล และมลพิษต่างๆ
13. การรักษาความสงบเรียบร้อย ส่งเสริมสนับสนุนการป้องกันและรักษาความปลอดภัยในชีวิตและทรัพย์สิน

3. ยุทธศาสตร์การพัฒนา (Strategy)

3.1 ยุทธศาสตร์การพัฒนาที่ 1 การพัฒนาศักยภาพการด้านการลงทุนเพื่อเพิ่มขีดความสามารถในการแข่งขันในอนุภาคลุ่มน้ำโขง แนวทางการพัฒนา

- 1.) ส่งเสริมอุตสาหกรรมและพัฒนาแรงงานมุ่งสู่ความเป็นเลิศ
- 2.) ส่งเสริมการตลาดและแผนธุรกิจให้แก่กลุ่มเป้าหมายอุดรธานี 4.0
- 3.) พัฒนาโครงสร้างพื้นฐานสิ่งอำนวยความสะดวกเพื่อเป็นศูนย์กลางการค้าบริการ
- 4.) สร้างมูลค่าเพิ่มผลิตภัณฑ์และบริการเพื่อให้แข่งขันได้

3.2 ยุทธศาสตร์การพัฒนาที่ 2 การส่งเสริมการพัฒนาเกษตรอุตสาหกรรม ยกกระดับมาตรฐานการผลิตสินค้าเกษตรปลอดภัยและเกษตรอินทรีย์

แนวทางการพัฒนา

- 1.) ขยายผลองค์ความรู้การทำเกษตรตามหลักปรัชญาเศรษฐกิจพอเพียง
- 2.) พัฒนาโครงสร้างพื้นฐานการเกษตร
- 3.) เพิ่มประสิทธิภาพการผลิต การแปรรูปสินค้าเกษตรปลอดภัยและเกษตรอินทรีย์
- 4.) ส่งเสริมการตลาดสินค้าเกษตร

3.3 ยุทธศาสตร์การพัฒนาที่ 3 การยกระดับคุณภาพชีวิตเพื่อสร้างความเข้มแข็งให้สังคมมีความพร้อมกับการเปลี่ยนแปลงทางเศรษฐกิจ สังคม วัฒนธรรม และเทคโนโลยี

แนวทางการพัฒนา

- 1.) ส่งเสริมการเตรียมความพร้อมสังคมผู้สูงอายุสุขภาพดี
- 2.) พัฒนาคูณภาพการศึกษาและคุณภาพชีวิตคนอุดรธานีทุกกลุ่มวัย
- 3.) ลดความเหลื่อมล้ำด้านสังคมคนอุดรธานีด้วยหลักปรัชญาของเศรษฐกิจพอเพียง
- 4.) พัฒนาระบบบริหารจัดการด้านสังคมคุณภาพชีวิต

3.4 ยุทธศาสตร์การพัฒนาที่ 4 การยกระดับมาตรฐานอุตสาหกรรมไมซ์ การท่องเที่ยว และอุตสาหกรรมกีฬา โดยใช้อัตลักษณ์และศักยภาพด้านที่ตั้งเพื่อสร้างความเป็นเมืองศูนย์กลางของอนุภาคลุ่มน้ำโขง

แนวทางการพัฒนา

- 1.) ส่งเสริมการตลาดและการประชาสัมพันธ์จุดขายโดยเน้นศักยภาพที่มีเอกลักษณ์
- 2.) สนับสนุนการสร้างคลัสเตอร์เชื่อมโยงกลุ่มผู้ผลิตสินค้า
- 3.) พัฒนาคูณภาพด้านอุตสาหกรรมไมซ์ การท่องเที่ยว และอุตสาหกรรมกีฬา
- 4.) พัฒนาโครงสร้างพื้นฐานและสิ่งอำนวยความสะดวกด้านการบริหารจัดการอุตสาหกรรมไมซ์ การท่องเที่ยว

3.5 ยุทธศาสตร์การพัฒนาที่ 5 การจัดการทรัพยากรธรรมชาติและสิ่งแวดล้อมเพื่อการใช้ประโยชน์อย่างยั่งยืน

แนวทางการพัฒนา

- 1.) ปกป้อง อนุรักษ์ พื้นฟู ทรัพยากรธรรมชาติและสิ่งแวดล้อม
- 2.) พัฒนาแหล่งน้ำและนำไปใช้ประโยชน์อย่างสูงสุด
- 3.) ส่งเสริมการจัดการสิ่งแวดล้อมและการนำกลับมาใช้ประโยชน์
- 4.) พัฒนาระบบเครือข่ายด้านการบริหารจัดการทรัพยากรธรรมชาติและสิ่งแวดล้อม

3.6 ยุทธศาสตร์การพัฒนาที่ 6 การเสริมสร้างความมั่นคง ความปลอดภัยในชีวิตทรัพย์สินของประชาชน

แนวทางการพัฒนา

- 1.) ส่งเสริมการเรียนรู้วิถีการปกครองในระบบประชาธิปไตยอันมีพระมหากษัตริย์ทรงเป็นพระประมุข
- 2.) ป้องกันปัญหาและแก้ไขปัญหาอาชญากรรมและจัดระเบียบสังคม
- 3.) รักษาความปลอดภัยในชีวิตและทรัพย์สินของประชาชน
- 4.) ยกระดับมาตรฐานการบริหารจัดการด้านป้องกันและบรรเทาสาธารณภัย

3.7 ยุทธศาสตร์การพัฒนาที่ 7 ด้านบริหารจัดการแบบบูรณาการ

แนวทางการพัฒนา

- 1.) ส่งเสริมและพัฒนาศักยภาพของท้องถิ่นต่างๆ ด้านตามหลักบริหารบ้านเมืองที่ดี
- 2.) ส่งเสริมให้ประชาชนเข้ามามีส่วนร่วมในการจัดทำแผนพัฒนาท้องถิ่น
- 3.) ประสานบูรณาการแผนพัฒนาท้องถิ่นให้เกิดความทับซ้อนของพื้นที่ในการดำเนินงานเพื่อประโยชน์สูงสุดของประชาชน

ยุทธศาสตร์อำเภอกุมภวาปี (พ.ศ.2557 – พ.ศ.2560)

1.วิสัยทัศน์ (Vision)

อำเภอกุมภวาปี เมืองเกษตรอินทรีย์ การปศุสัตว์ยั่งยืน การท่องเที่ยวเชิงอนุรักษ์ ชุมชนเข้มแข็ง ประชาชนมีคุณภาพชีวิตที่ดี ดำเนินชีวิตตามแนวเศรษฐกิจพอเพียง

2. พันธกิจ (Mission)

1. ส่งเสริมการทำเกษตรอินทรีย์ และปศุสัตว์ยั่งยืน
2. ส่งเสริมการท่องเที่ยวเชิงอนุรักษ์
3. ส่งเสริมและสนับสนุนให้หมู่บ้าน/ชุมชนองค์กรปกครองส่วนท้องถิ่นและภาคประชาการที่มีส่วนร่วมในการคิดร่วมลงมือทำและร่วมแก้ไขปัญหาของหมู่บ้าน/ชุมชน มีการวิเคราะห์ศักยภาพหมู่บ้าน/ชุมชน บนพื้นฐานข้อมูลทุกมิติ เพื่อกำหนดทิศทางการพัฒนาหมู่บ้าน/ชุมชนให้มีความเข้มแข็ง
4. ส่งเสริมให้ประชาชนมีคุณภาพชีวิตที่ดี
5. การบริหารจัดการ โดยยึดหลักการบริหารจัดการบ้านเมืองที่ดี (Good Governance) โดยยึดหลักธรรมาภิบาล
6. สร้างจิตสำนึกของประชาชนในพื้นที่ให้มีค่านิยมดำรงชีวิตตามแนวทางปรัชญาเศรษฐกิจพอเพียง

3. เป้าประสงค์หลัก (Goals)

1. ประชาชนในพื้นที่ยึดถือปรัชญาเศรษฐกิจพอเพียงเป็นปรัชญาในการดำรงชีวิต
2. หมู่บ้าน/ชุมชนมีการดำเนินกิจกรรมแบบมีส่วนร่วม
3. องค์กรปกครองส่วนท้องถิ่นมีส่วนร่วมในการสนับสนุนการแก้ไขปัญหาของหมู่บ้าน/ชุมชน
4. หมู่บ้าน/ชุมชน มีการทบทวนและปรับปรุงแผนหมู่บ้าน/ชุมชน ให้สอดคล้องกับศักยภาพของหมู่บ้าน/ชุมชนมีการวิเคราะห์ข้อมูลในทุกมิติ
5. แหล่งท่องเที่ยวเชิงอนุรักษ์ของอำเภอกุมภวาปีเป็นที่รู้จักของบุคคลทั่วไป
6. ลดการใช้ปุ๋ยเคมีส่งเสริมการใช้ปุ๋ยอินทรีย์ให้มากขึ้น
7. ส่งเสริมการเลี้ยงสัตว์และการทำอาชีพประมง
8. ประชากรอำเภอกุมภวาปีมีคุณภาพชีวิตที่ดี สังคมสงบสุข ประชาชนปลอดภัย

4. ยุทธศาสตร์การพัฒนาอำเภอ

- ยุทธศาสตร์ที่ 1 การพัฒนาผลผลิตทางการเกษตรให้ได้มาตรฐานในรูปแบบเกษตรปลอดภัย
- ยุทธศาสตร์ที่ 2 การสร้างความเข้มแข็งในสังคมและคุณภาพชีวิตของประชาชนที่ดี เพื่อรองรับการเปลี่ยนแปลงทางวัฒนธรรมและเทคโนโลยี
- ยุทธศาสตร์ที่ 3 การพัฒนาการท่องเที่ยว การบริการและส่งเสริมศิลปวัฒนธรรมประเพณีท้องถิ่น
- ยุทธศาสตร์ที่ 4 ด้านการจัดการทรัพยากรธรรมชาติและสิ่งแวดล้อมเพื่อใช้ประโยชน์อย่างยั่งยืน
- ยุทธศาสตร์ที่ 5 ด้านความมั่นคงและความสงบเรียบร้อย
- ยุทธศาสตร์ที่ 6 ด้านการบริหารจัดการอำเภอแบบบูรณาการ

ยุทธศาสตร์ที่ 1 การพัฒนาผลผลิตทางการเกษตรให้ได้มาตรฐานในรูปแบบเกษตรปลอดภัย

เป้าประสงค์ (Goals)

1. การพัฒนาระบบการเกษตรตามแนวทางปรัชญาเศรษฐกิจพอเพียง
2. ลดการใช้ปุ๋ยเคมีส่งเสริมการใช้ปุ๋ยอินทรีย์ให้มากขึ้น
3. พัฒนาระบบปศุสัตว์และประมงให้มีความสมบูรณ์ยิ่งขึ้น

กลยุทธ์ (Strategies)

1. พัฒนาส่งเสริมเทคโนโลยีการเกษตรทั้งด้านพืชไร่ พืชสวน ปศุสัตว์ ประมง
2. ส่งเสริมการผลิตสินค้าเกษตรปลอดภัยและเกษตรอินทรีย์
3. ส่งเสริมระบบการเลี้ยงสัตว์ให้ปลอดภัยและได้มาตรฐาน
4. ส่งเสริมการเลี้ยงสัตว์และการทำประมงในแหล่งน้ำ
5. ส่งเสริมการจัดทำการเกษตรแบบพอเพียงด้านการเกษตร ประมง ปศุสัตว์ เน้นในรายครัวเรือน

ยุทธศาสตร์ที่ 2 การสร้างความเข้มแข็งในสังคมและคุณภาพชีวิตของประชาชนที่ดีเพื่อรองรับการเปลี่ยนแปลงทางวัฒนธรรมและเทคโนโลยี

เป้าประสงค์ (Goals)

1. การสร้างความมั่นคงและพัฒนาสังคมให้มีสันติสุข
2. คุณภาพชีวิตของประชาชน ชุมชน สังคม มีคุณภาพตามมาตรฐาน
3. พัฒนาระบบการศึกษาทั้งในและนอกระบบให้มีคุณภาพยิ่งขึ้น
4. ส่งเสริมสนับสนุนการจัดการศึกษาทุกระบบ ทุกระดับและทุกกลุ่มเป้าหมาย
5. บริการด้านสาธารณสุขมีคุณภาพและได้มาตรฐานขึ้น
7. พัฒนาการเรียนรู้และการอนุรักษ์ศิลปวัฒนธรรม

กลยุทธ์ (Strategies)

1. เสริมสร้างความมั่นคงและปลอดภัยในชีวิตและทรัพย์สินให้กับประชาชน
2. ส่งเสริมสนับสนุนให้ภาคีเครือข่ายมีส่วนร่วมในการพัฒนาสังคมและชุมชน
3. ส่งเสริมสนับสนุนการจัดสวัสดิการสังคม พัฒนาระบบบริการภาครัฐให้ได้มาตรฐาน
4. ส่งเสริมสนับสนุนการจัดการศึกษาทุกระดับและทุกกลุ่มเป้าหมายสร้างสังคมให้มีคุณธรรม
5. การเฝ้าระวังภาวะสุขภาพและคุ้มครองผู้บริโภคให้มีความปลอดภัย
6. ส่งเสริมการบริการด้านสาธารณสุขให้ครอบคลุมพื้นที่อย่างมีคุณภาพและมาตรฐาน
7. มีการจัดการเรียนรู้และรักษาด้านวัฒนธรรม ประเพณีและภูมิปัญญาท้องถิ่น

ยุทธศาสตร์ที่ 3 การพัฒนาการท่องเที่ยว การบริการและส่งเสริมศิลปวัฒนธรรมประเพณีท้องถิ่น

เป้าประสงค์ (Goals)

1. พัฒนาการท่องเที่ยวให้มีการขยายตัวเพิ่มขึ้น
2. พัฒนาระบบการค้า การลงทุน การท่องเที่ยว ให้มีการขยายตัวเพิ่มขึ้น
3. พัฒนาระบบคมนาคมขนส่งให้มีความสมบูรณ์ยิ่งขึ้น
4. พัฒนาผลิตภัณฑ์ชุมชน (OTOP) ให้มีศักยภาพสูงยิ่งขึ้น
5. พัฒนาฝีมือแรงงานให้มีขีดความสามารถสูงยิ่งขึ้น
6. สร้างรายได้ ลดรายจ่าย ขยายโอกาสให้ประชาชนมีคุณภาพชีวิตที่ดียิ่งขึ้น

กลยุทธ์ (Strategies)

1. ส่งเสริมการท่องเที่ยว
2. ยกระดับแหล่งท่องเที่ยวให้มีมาตรฐาน
3. พัฒนาระบบโครงสร้างพื้นฐานเพื่อการท่องเที่ยว
4. เสริมสร้างผู้ประกอบการรายใหม่ SMEs ให้มีศักยภาพในการแข่งขันเพิ่มขึ้น
5. ส่งเสริมพัฒนาการขยายตัวทางเศรษฐกิจ สนับสนุนการค้า การลงทุน ในทุกระดับ
6. แก้ไขปัญหาความยากจนและกระจายรายได้
7. พัฒนาระบบโครงสร้างพื้นฐานและระบบคมนาคมขนส่ง
8. พัฒนาคุณภาพแรงงานเพิ่มทักษะฝีมือให้สูงยิ่งขึ้น
9. พัฒนาเศรษฐกิจชุมชนและแก้ไขปัญหาความยากจนตามแนวปรัชญาเศรษฐกิจพอเพียง
10. ส่งเสริมและพัฒนาผลิตภัณฑ์ชุมชนและท้องถิ่น (OTOP)
11. ส่งเสริมกระบวนการเรียนรู้และพัฒนาศักยภาพผู้นำกลุ่ม องค์กร และชุมชน

ยุทธศาสตร์ที่ 4 ด้านการจัดการทรัพยากรธรรมชาติและสิ่งแวดล้อมเพื่อใช้ประโยชน์อย่างยั่งยืน

เป้าประสงค์ (Goals)

1. พัฒนา อนุรักษ์ และฟื้นฟูทรัพยากรธรรมชาติและสิ่งแวดล้อมให้ยั่งยืน
2. ประชาชน ชุมชน มีส่วนร่วมในการบริหารจัดการทรัพยากรธรรมชาติและสิ่งแวดล้อม
3. การบริหารจัดการทรัพยากรธรรมชาติและสิ่งแวดล้อมมีมาตรฐาน

กลยุทธ์ (Strategies)

1. ฟื้นฟูทรัพยากรธรรมชาติและสิ่งแวดล้อม
2. อนุรักษ์ทรัพยากรธรรมชาติและสิ่งแวดล้อม
3. พัฒนาทรัพยากรธรรมชาติและสิ่งแวดล้อม
4. ส่งเสริมการมีส่วนร่วมของทุกภาคส่วนที่เกี่ยวข้องในการจัดการทรัพยากรธรรมชาติและสิ่งแวดล้อม
5. สร้างภาคีเครือข่ายในการบริหารจัดการทรัพยากรธรรมชาติและสิ่งแวดล้อมทั้งในระดับชุมชน และระดับอำเภอ

ยุทธศาสตร์ที่ 5 ด้านความมั่นคงและความสงบเรียบร้อย

เป้าประสงค์ (Goals)

1. ประชาชนมีการปลอดภัยในชีวิตและทรัพย์สิน
2. มีการป้องกัน ปราบปราม และแก้ไขการแพร่ระบาดของยาเสพติดทุกชนิด
3. มีภาคีเครือข่ายในการสร้างความมั่นคงและรักษาความสงบเรียบร้อย
4. ชุมชนร่วมใจป้องกันภัยยาเสพติด

กลยุทธ์ (Strategies)

1. การพัฒนาความรู้และการมีส่วนร่วมของประชาชนในความมั่นคงและความสงบเรียบร้อย
2. สร้างเครือข่ายการแจ้งข่าวอาชญากรรมอย่างเป็นระบบและปลอดภัย
3. มีมาตรการป้องกัน ปราบปรามและแก้ไขปัญหายาเสพติด
4. สร้างความปลอดภัยในชีวิตและทรัพย์สินของประชาชนให้มีคุณภาพยิ่งขึ้น
5. เพิ่มประสิทธิภาพสายตรวจในชุมชน พัทช์เด็ก ที่มีวามสุ่มในสถานที่ เวลาที่ไม่เหมาะสม
6. ป้องกันทางการจราจร ร่วมใจป้องกันภัยจราจร

ยุทธศาสตร์ที่ 6 ด้านการบริหารจัดการอำเภอแบบบูรณาการ

เป้าประสงค์ (Goals)

1. ภาคราชการในพื้นที่ปฏิบัติหน้าที่อย่างมีประสิทธิภาพ ประสิทธิผลตามหลักธรรมาภิบาล เป็นธรรม โปร่งใส ตรวจสอบได้ มีความรับผิดชอบสูง และประชาชน มีส่วนร่วมในการบริหารจัดการภาครัฐเป็นรูปธรรม
2. ประชาชนมีส่วนร่วมในการบริหารจัดการหมู่บ้าน/ชุมชน โดยมีคณะกรรมการหมู่บ้านเป็นเครือข่ายการมีส่วนร่วม
3. การบริการสาธารณะมีประสิทธิภาพและคุณภาพ ได้มาตรฐาน อย่างเท่าเทียมกัน
4. ภาคราชการทุกส่วนมีระบบสื่อสารที่รวดเร็ว ฉับไว ถูกต้อง ด้วยเทคโนโลยีที่ทันสมัยใช้เป็นเครื่องมือ สื่อสาร
5. อำเภอกุมภวาปี มีแผนชุมชนที่ดีมีคุณภาพ ทุกระดับ เช่น แผนพัฒนาหมู่บ้าน/ชุมชน แผนพัฒนาหมู่บ้าน/ชุมชนระดับตำบล และแผนยุทธศาสตร์การพัฒนาอำเภอ

2. ยุทธศาสตร์ขององค์กรปกครองส่วนท้องถิ่น

2.1 วิสัยทัศน์

วิสัยทัศน์ตำบลเสอเพลอ (Vision)

“ คุณธรรมนำความเป็นเลิศด้านการพัฒนา บริหารเป็นธรรม โปร่งใสในวิถี เศรษฐกิจพอเพียง
เคียงคู่ประชาชน ประสานชุมชน สร้างความสามัคคี มุ่งเทคโนโลยี ในใจเยาวชน ”

ปณิธาน

ใฝ่พัฒนา ซื่อสัตย์สุจริต มีความรับผิดชอบ สุภาพอ่อนน้อมถ่อมตน ดำเนินวิถีชีวิตอย่างพอเพียง

วิสัยทัศน์ผู้บริหาร

“ พัฒนาด้วยความโปร่งใส ใส่ใจการศึกษา พัฒนาคุณภาพชีวิต เศรษฐกิจพอเพียง ”

พันธกิจการพัฒนา อบต.เสอเพลอ (Mission) แนวทางที่ต้องดำเนินการให้บรรลุตามเป้าหมาย

- 1) พัฒนาโครงสร้างพื้นฐานและระบบสาธารณูปโภค เพื่อตอบสนองความต้องการของประชาชนอย่างแท้จริง
- 2) พัฒนาคุณภาพชีวิต ความมั่นคงของสังคม และ อนุรักษ์ขนบธรรมเนียมประเพณีวัฒนธรรมเพื่อความยั่งยืนสืบไป
- 3) ส่งเสริมเศรษฐกิจ การลงทุน พาณิชยกรรม และการท่องเที่ยว
- 4) บริหารจัดการและอนุรักษ์ทรัพยากรธรรมชาติและสิ่งแวดล้อม อย่างยั่งยืน
- 5) บริหารจัดการบ้านเมืองที่ดี เพื่อการพัฒนาและตอบสนองความต้องการของประชาชนอย่างแท้จริง

2.2 ยุทธศาสตร์

ยุทธศาสตร์ 1 ด้านโครงสร้างพื้นฐาน

ยุทธศาสตร์ 2 ด้านคุณภาพชีวิต สังคม และ วัฒนธรรม

ยุทธศาสตร์ 3 ด้านส่งเสริมเศรษฐกิจ การลงทุน พาณิชยกรรม และการท่องเที่ยว

ยุทธศาสตร์ 4 การบริหารจัดการและอนุรักษ์ทรัพยากรธรรมชาติและสิ่งแวดล้อม

ยุทธศาสตร์ 5 การบริหารจัดการบ้านเมืองที่ดี และ เทคโนโลยีสารสนเทศ

2.3 เป้าประสงค์

- 1 ระบบเส้นทางคมนาคมที่ได้มาตรฐานและเพียงพอ 2. ระบบทางระบายน้ำเพียงพอต่อความต้องการ 3. มีไฟฟ้าใช้
ทุกครัวเรือน
4. มีน้ำเพื่อการอุปโภค-บริโภค และ เกษตรกรรมเพียงพอและครัวเรือน
5. เพื่อให้ประชาชนในเขตตำบล มีสังคมที่ดี และมีคุณภาพมากยิ่งขึ้น
6. เพื่อให้ประชาชนในเขตตำบล ได้รับการบริการสาธารณสุขอย่างทั่วถึง/สุขอนามัยที่ดียิ่งขึ้น
7. เพื่อให้ประชาชนในเขตตำบล ได้รับการบริการทางการศึกษาที่ครอบคลุมตามนโยบายรัฐบาล
8. เพื่อให้ประชาชนในเขตตำบล ได้อนุรักษ์ประเพณีวัฒนธรรมท้องถิ่น
9. เพื่อให้ประชาชนในเขตตำบล มีร่างกายที่แข็งแรงและเป็นการใช้เวลาว่างให้เกิดประโยชน์

- 10 เพื่อให้ประชาชนในเขตตำบล มีความเข้มแข็งปลอดภัยเสพติดและมีความปลอดภัยในชีวิตและทรัพย์สิน
- 11 ส่งเสริมสนับสนุนหลักปรัชญาเศรษฐกิจพอเพียง
- 12 ส่งเสริมสนับสนุนการมีอาชีพที่ดีของประชาชน
- 13 การบริหารจัดการทรัพยากรธรรมชาติได้อย่างยั่งยืน
- 14 มีการบริหารจัดการบ้านเมืองที่ดี

2.4 ตัวชี้วัด (เป้าประสงค์)

- 1 ร้อยละของเส้นทางคมนาคมที่ได้มาตรฐานเพิ่มขึ้น
- 2 ร้อยละของระบบระบายน้ำที่ก่อสร้างและปรับปรุงที่ได้มาตรฐานเพิ่มขึ้น
- 3 ร้อยละของครัวเรือนที่มีไฟฟ้าใช้เพิ่มขึ้น
- 4 ร้อยละของครัวเรือนที่มีน้ำอุปโภค-บริโภค /เกษตรกรรมเพิ่มขึ้น
 - 5 ร้อยละของประชาชนที่คุณภาพเพิ่มขึ้น
 - 6 ร้อยละของประชาชนที่ได้รับบริการสาธารณสุขเพิ่มขึ้น
 - 7 ร้อยละของประชาชนที่ได้รับบริการเรียนทางด้านการศึกษาเพิ่มขึ้น
 - 8 ร้อยละของประชาชนที่ได้ร่วมโครงการเพิ่มขึ้น
 - 9 ร้อยละของประชาชนที่ได้ร่วมโครงการเพิ่มขึ้น
 - 10 ร้อยละของอุบัติเหตุและคดียาเสพติดในชุมชนลดลง
 - 11 ร้อยละของประชาชนที่มีการนำหลักปรัชญาเศรษฐกิจพอเพียงไปใช้ในการประกอบอาชีพ
 - 12 ร้อยละของประชาชนมีการประกอบอาชีพเสริมเพิ่มรายได้
 - 13 ร้อยละของแหล่งทรัพยากรธรรมชาติที่ได้อนุรักษ์เพิ่มขึ้น
 - 14 ร้อยละปัญหาความเดือดร้อนของประชาชนลดลง

2.5 กลยุทธ์

ยุทธศาสตร์ 1 ด้านโครงสร้างพื้นฐาน

- กลยุทธ์การพัฒนา
- 1.1 พัฒนาระบบเส้นทางคมนาคมเพื่อการสัญจรและขนส่ง
 - 1.2 พัฒนาระบบทางระบายน้ำ
 - 1.3 พัฒนา ระบบไฟฟ้า
 - 1.4 พัฒนาแหล่งน้ำเพื่อการอุปโภค-บริโภค และ เกษตรกรรม

ยุทธศาสตร์ 2 ด้านคุณภาพชีวิต สังคม และ วัฒนธรรม

- กลยุทธ์การพัฒนา
- 2.1 ส่งเสริมสนับสนุนด้านสังคมที่ดี และมีคุณภาพ
 - 2.2 ส่งเสริมสนับสนุนด้านสาธารณสุขและการมีสุขอนามัยที่ดี
 - 2.3 ส่งเสริมสนับสนุนด้านการจัดการศึกษา
 - 2.4 ส่งเสริมสนับสนุนการอนุรักษ์ประเพณี และวัฒนธรรมท้องถิ่น
 - 2.5 ส่งเสริมสนับสนุนการกีฬาและนันทนาการ
 - 2.6 ส่งเสริมสนับสนุนชุมชนเข้มแข็งปลอดภัยเสพติด และ ความปลอดภัยในชีวิตและทรัพย์สิน

ยุทธศาสตร์ 3 ด้านส่งเสริมเศรษฐกิจ การลงทุน พาณิชยกรรม และการท่องเที่ยว

กลยุทธ์การพัฒนา 3.1 ส่งเสริมสนับสนุนหลักปรัชญาเศรษฐกิจพอเพียง และการมีอาชีพของประชาชน

ยุทธศาสตร์ 4 การบริหารจัดการและอนุรักษ์ทรัพยากรธรรมชาติและสิ่งแวดล้อม

กลยุทธ์การพัฒนา 4.1 ปรับปรุงและบำรุงรักษาทรัพยากรธรรมชาติและสิ่งแวดล้อม

ยุทธศาสตร์ 5 การบริหารจัดการบ้านเมืองที่ดี และ เทคโนโลยีสารสนเทศ

กลยุทธ์การพัฒนา 5.1 การเพิ่มประสิทธิภาพการบริหารจัดการบ้านเมืองที่ดี

2.6 จุดยืนทางยุทธศาสตร์

จุดยืนทางยุทธศาสตร์ (Positioning)

จุดยืนทางยุทธศาสตร์ขององค์การบริหารส่วนตำบลเสอเพลอ อำเภอกุมภวาปี จังหวัดอุดรธานี คือ

“ เป็นตำบลใส่ใจการศึกษา พัฒนาคุณภาพชีวิต เน้นเศรษฐกิจพอเพียง ”

1.ด้านการส่งเสริมคุณภาพชีวิต และสิ่งแวดล้อม/การคุ้มครองดูแลและบำรุงรักษาทรัพยากรธรรมชาติและสิ่งแวดล้อม

1.1 สนับสนุนการปฏิบัติงานของอาสาสมัครสาธารณสุขประจำหมู่บ้าน (อสม.) ในการแจ้ง ข่าวสารให้

ความรู้ ตรวจสอบสุขภาพประจำปี และการควบคุมป้องกันโรคติดต่อให้กับประชาชนให้มีประสิทธิภาพ

1.2 ประสานงานกับหน่วยงานที่เกี่ยวข้อง ในการให้บริการด้านสาธารณสุข เพื่อให้ประชาชน ได้เข้าถึงองค์ความรู้ ในการรักษาสุขภาพอนามัย และการป้องกันโรคติดต่อ ได้อย่างถูกต้องตามหลักวิชาการ

1.3 สนับสนุนด้านการแพทย์แผนไทยและการรักษาโรคด้วยสมุนไพรต่าง ๆ

1.4 พัฒนาคุณภาพผู้สูงอายุ โดยสนับสนุนให้ได้รับเบี้ยยังชีพผู้สูงอายุอย่างทั่วถึงและเป็นธรรมตลอดทั้งส่งเสริมให้มีการออกกำลังกาย เพื่อรักษาสุขภาพอนามัยให้เหมาะสมกับวัย

1.5 ส่งเคราะห์ช่วยเหลือผู้ยากไร้ ผู้พิการทุพพลภาพให้ได้รับการดูแลและมีความเป็นอยู่ที่ดีขึ้น

1.6 สนับสนุนช่วยเหลือผู้ด้อยโอกาส ผู้ป่วยเรื้อรัง ผู้ป่วยเอดส์ ให้มีหลักประกันด้านอาชีพ / ด้านรายได้ และการเข้าถึงบริการของรัฐอย่างทั่วถึงและเป็นธรรม (กู้ชีพ-กู้ภัย)

1.7 ส่งเสริมให้สตรีมีความเท่าเทียมและมีความเสมอภาคในการแสดงความคิดเห็นการใช้สิทธิส่วน บุคคลและการร่วมดำเนินกิจกรรมสาธารณะต่าง ๆ ในชุมชน

1.8 ส่งเสริมสนับสนุนให้เด็กและเยาวชน ได้รับการศึกษาอย่างต่อเนื่อง ตั้งแต่ระดับปฐมวัย จนถึงระดับการศึกษาภาคบังคับให้เป็นไปอย่างมีประสิทธิภาพ

1.9 อนุรักษ์และพัฒนาแหล่งต้นน้ำ ลำธาร ให้อยู่ในสภาพที่สมบูรณ์ โดยการมีส่วนร่วมของประชาชนในชุมชน

1.10 อนุรักษ์และรักษาพื้นที่สาธารณะประโยชน์ของหมู่บ้านมิให้ประชาชนเข้าไปบุกรุกทำลายเพื่อให้ประชาชนได้ใช้ประโยชน์ร่วมกัน

1.11 ส่งเสริมให้มีการปรับปรุงบำรุงดิน ให้มีความอุดมสมบูรณ์ เหมาะสมแก่การเพาะปลูกพืช และการทำการเกษตรกรรมอื่น ๆ

- 1.12 ส่งเสริมให้เกษตรกร ได้มีการผลิตสินค้าเกษตรให้ปลอดภัยจากสารพิษ
- 1.13 สนับสนุนการบำรุงรักษาแหล่งน้ำสาธารณะ และการอนุรักษ์ทรัพยากรป่าไม้ชุมชนพื้นที่สีเขียวเพิ่มพื้นที่ป่าให้แกชุมชน
- 1.14 กำกับดูแลการรักษาความสะอาด การกำจัดขยะมูลฝอยบริเวณถนนหนทาง แม่น้ำลำคลอง ที่อยู่อาศัย และบริเวณที่สาธารณะ โดยการมีส่วนร่วมของประชาชนในชุมชน
- 1.15 จัดให้มีวัสดุ อุปกรณ์ โดยการดูแลรักษาความสะอาด การเก็บขยะมูลฝอยและสิ่งปฏิกูลของชุมชน

2. นโยบายด้านส่งเสริมการศึกษา ศาสนา และวัฒนธรรม/การนันทนาการและการกีฬา

- 2.1 พัฒนาศูนย์เด็กเล็ก ให้มีความพร้อมในการดูแลเด็กปฐมวัย ทั้งในด้านสติปัญญา ทางด้าน อารมณ์ และทางด้านสังคม
- 2.2 พัฒนาด้านบุคลากร ผู้ดูแลเด็กให้มีความรู้ ความสามารถ และมีศิลปะในการดูแลเด็กปฐมวัยได้อย่างมีประสิทธิภาพ และเป็นที่น่าศรัทธาแก่ผู้ปกครองและชุมชน
- 2.3 สนับสนุนวัสดุ อุปกรณ์ด้านการศึกษา การกีฬา และการดนตรีให้แก่สถานศึกษาในชุมชน
- 2.4 สนับสนุนบทบาทสถาบันบวร (บ้าน,วัด,โรงเรียน) เพื่อให้ชุมชนได้เกิดความรักความสามัคคี มีจิตใจที่โอบอ้อมอารี เอื้อเฟื้อ เกื้อกูลซึ่งกันและกัน และพัฒนาท้องถิ่นร่วมกัน
- 2.5 จัดอบรมให้ความรู้ด้านจริยธรรม คุณธรรม แก่เด็ก เยาวชนและประชาชนทั่วไปเพื่อให้เข้าใจใน หลักธรรมที่ เหมาะสมต่อการดำรงชีพ และสามารถอยู่ร่วมกันในสังคมได้อย่างมีความสุข
- 2.6 ส่งเสริมให้เด็ก เยาวชน นักเรียน นักศึกษา ได้มีการอุปสมบทสามเณรภาคฤดูร้อน
- 2.7 อนุรักษ์ ฟันฟู และบำรุงรักษาศิลปะ จารีตประเพณีอันดีงามของท้องถิ่น ให้อยู่คู่ชุมชนต่อไปได้อย่างยั่งยืน
- 2.8 สนับสนุนส่งเสริมภูมิปัญญาท้องถิ่น ให้มีบทบาทและการมีส่วนร่วมในการพัฒนาท้องถิ่น
- 2.9 อนุรักษ์วัฒนธรรมท้องถิ่น เพื่อให้เด็กและเยาวชนได้ศึกษาเรียนรู้ และเกิดการวางแผนวัฒนธรรม อันดีงามของบรรพบุรุษ
- 2.10 จัดอบรมให้ความรู้ที่ทีมงานผู้ฝึกสอนประจำหมู่บ้าน เพื่อให้ความรู้ในเรื่องของกฎกติกา มารยาทขั้น พื้นฐาน เพื่อนำไปฝึกสอน เด็กและเยาวชนภายในหมู่บ้าน
- 2.11 สนับสนุนให้มีสนามกีฬา และวัสดุอุปกรณ์การกีฬาประจำหมู่บ้าน
- 2.12 ส่งเสริมสนับสนุนให้มีการแข่งขันกีฬาประเภทต่าง ๆ ทั้งในระดับหมู่บ้านระดับตำบล ตลอดทั้งการ แข่งขันกีฬา เพื่อสร้างความสามัคคีระหว่างชุมชน และองค์กรต่าง ๆ

3. นโยบายด้านความมั่นคง และความปลอดภัยในชีวิตและทรัพย์สินของประชาชน / การป้องกันยาเสพติด

- 3.1 ประสานงานกับหน่วยงานที่เกี่ยวข้องในการจัดอบรมอาสาสมัครตำรวจบ้าน
- 3.2 สนับสนุน วัสดุอุปกรณ์ เครื่องมือ เครื่องใช้ที่จำเป็นต่อการปฏิบัติงานให้กับอาสาสมัครตำรวจบ้าน
- จัดให้มีศูนย์ประสานงานอาสาสมัครตำรวจบ้าน วัสดุ อุปกรณ์ เครื่องมือสื่อสารยานพาหนะ และเครื่องมือเครื่องใช้ประจำศูนย์ และอื่น ๆ ที่จำเป็น

3.3 จัดทำแผนป้องกันยาเสพติดในชุมชน เผยแพร่ความรู้ของโทษภัยจากสารเสพติด โดยให้ประชาชนมีส่วนร่วมในการสอดส่องดูแล การแจ้งเบาะแส และการห้ามปราม บุตร หลาน เด็กและ เยาวชนเพื่อมิให้ไปยุ่งเกี่ยวกับยาเสพติด ให้การช่วยเหลือผู้ที่ติดยาเสพติดให้โทษ ให้ได้รับการดูแลบำบัดรักษาอย่างถูกต้อง จากหน่วยงานของรัฐ เพื่อให้ร่างกายกลับคืนสภาพปกติ และสามารถกลับเข้าสู่สังคม ได้อย่างมีความสุขตลอดไป

4. นโยบายด้านการป้องกันและบรรเทาสาธารณภัย

- 4.1 จัดให้มีอาสาสมัคร ในการป้องกันและบรรเทาสาธารณภัย (อปพร.)
- 4.2 สนับสนุนวัสดุอุปกรณ์ เครื่องมือสื่อสาร และยานพาหนะในการปฏิบัติงานด้านสาธารณภัย

5. นโยบายด้านการส่งเสริมการประกอบอาชีพ

- 5.1 ส่งเสริมให้ประชาชน ได้เรียนรู้ถึงหลักการประกอบอาชีพตามแนวทางเศรษฐกิจพอเพียง เพื่อนำไป ปฏิบัติในระดับครัวเรือน เพื่อให้มีอาหารไว้บริโภค และลดรายจ่ายประจำวัน
- 5.2 ส่งเสริมการออมในชุมชน และกิจการสหกรณ์
- 5.3 จัดหาทุนในการประกอบอาชีพ
- 5.4 อบรมวิชาชีพ
- 5.5 ส่งเสริมอาชีพการเกษตร
- 5.6 ส่งเสริมให้มีอุตสาหกรรมในครอบครัว
- 5.7 ส่งเสริมให้ชุมชน มีตลาดรองรับผลผลิตทางการเกษตร เพื่อให้ผู้ผลิตและผู้บริโภค ได้มี การแลกเปลี่ยนสินค้าซึ่งกัน และกัน
- 5.8 ส่งเสริมสนับสนุนศูนย์บริการและถ่ายทอดเทคโนโลยีการเกษตรประจำตำบล และสนับสนุนวัสดุ อุปกรณ์ เครื่องมือ เครื่องใช้ที่จำเป็น
- 5.9 สนับสนุนการปฏิบัติงานของอาสาสมัครเกษตรประจำหมู่บ้าน ในการสำรวจข้อมูล การเกษตร การแจ้งเตือนภัย ระบาดของศัตรูพืช การแจ้งเตือนภัยพิบัติ และจัดทำ แผนพัฒนาทางด้านการเกษตร
- 5.10 พัฒนาแหล่งน้ำผิวดิน และแหล่งน้ำใต้ดินมาใช้ในการเกษตร

6. นโยบายด้านโครงสร้างพื้นฐาน

- 6.1 จัดให้มีและพัฒนาระบบคมนาคมให้ได้รับความสะดวก ครอบคลุมพื้นที่ตามความเหมาะสม
- 6.2 จัดให้มีและพัฒนาระบบไฟฟ้าครอบคลุมทั้งพื้นที่ ตลอดจนถึงไฟฟ้าสาธารณะ
- 6.3 จัดให้มีน้ำสะอาดเพื่อการอุปโภค บริโภค และแหล่งน้ำเพื่อการเกษตร
- 6.4 จัดให้มีและพัฒนาระบบระบายน้ำ

7. นโยบายด้านการเมือง การปกครอง และการบริหารจัดการ

- 7.1 ส่งเสริมสนับสนุนให้ประชาชน พนักงาน ลูกจ้าง อบต. มีส่วนร่วม ในการพัฒนาท้องถิ่น
- 7.2 ส่งเสริมประชาชนมีส่วนร่วมในการติดตาม ตรวจสอบการปฏิบัติงานของ อบต.
- 7.3 บริการประชาชนอย่างรวดเร็ว ลดขั้นตอน การทำงานมีประสิทธิภาพ
- 7.4 ส่งเสริมประชาชนให้มีความรู้ ความเข้าใจในบทบาทหน้าที่ของ อบต.
- 7.5 ส่งเสริมให้ประชาชนมีความรู้ ความเข้าใจเรื่องการปกครองในระบบประชาธิปไตย
- 7.6 พัฒนาทรัพยากรบุคคลทั้งสมาชิก พนักงาน ลูกจ้าง ให้มีคุณภาพ คุณธรรมจริยธรรม ในการทำงาน
- 7.7 ประชาสัมพันธ์รายงานผลการปฏิบัติงานของ อบต. ให้ประชาชนทราบ
- 7.8 จัดทำ/จัดหาอาคารที่ทำการ และสิ่งอำนวยความสะดวก จัดภูมิทัศน์ทั้งภายในภายนอก อาคารที่ทำการ ในการให้บริการประชาชนอย่างเพียงพอ

8. นโยบายด้านอื่น ๆ

- 8.1 สานต่อนโยบาย โครงการอันเป็นประโยชน์ของชุมชน และกลุ่มผู้ด้อยโอกาส ภายใน ตำบลเสมอเพลอ บริหารจัดการขยะให้เป็นรูปธรรม

การวิเคราะห์ศักยภาพเพื่อประเมินสภาพการพัฒนาในปัจจุบันและโอกาสพัฒนาในอนาคตขององค์การบริหารส่วนตำบลเสอเพลอ ด้วยเทคนิค swot analysis ดังนี้

ปัจจัยภายใน

จุดแข็ง (strength)	จุดอ่อน (weak)
<p>1. ด้านการบริหาร</p> <p>การจัดแบ่งโครงสร้างองค์การบริหารส่วนตำบลมีความชัดเจน ครอบคลุมตามอำนาจหน้าที่ในทุกภารกิจมีแผนพัฒนาที่ชัดเจน มีการมอบอำนาจการบริหารงานตามลำดับชั้น การกำกับดูแลโดยจังหวัด กรม ปลัดกระทรวงไม่กระทบต่อการบริหารงานขององค์การบริหารส่วนตำบลผู้บริหารท้องถิ่น สามารถกำหนดนโยบายได้เองภายใต้กรอบของกฎหมาย การบริหารงานมีความคล่องตัวเนื่องจากมีความพร้อมด้านทรัพยากร การบริหารงานยึดหลักธรรมาภิบาล การมีส่วนร่วม ของประชาชนในการดำเนินงาน</p>	<p>1. ด้านการบริหาร</p> <p>1.1 โครงสร้างขององค์การบริหารส่วนตำบลมีการเปลี่ยนแปลงบ่อยตามภารกิจที่ได้รับมอบเพิ่มมากขึ้น</p> <p>1.2 ความต้องการและความคาดหวังของประชาชนมีสูงแต่องค์การบริหารส่วนตำบลตอบสนองได้น้อย</p> <p>1.3 การประสานงานระหว่างท้องถิ่นในจังหวัดยังมีน้อย</p> <p>1.4 ปริมาณงานมีมากงบประมาณจัดสรรไม่เพียงพอมีผลทำให้ผลงานไม่เกิดประสิทธิภาพและประสิทธิผลเท่าที่ควร</p> <p>1.5 ประชาชนบางส่วนยังขาดการมีส่วนร่วม</p>
<p>2. ด้านระเบียบ/กฎหมาย/อำนาจหน้าที่</p> <p>2.1 มีระเบียบและกฎหมายที่เอื้อต่อการบริหารงาน ขององค์การบริหารส่วนตำบล</p> <p>2.2 สภาพองค์การบริหารส่วนตำบลสามารถออกข้อบัญญัติได้ภายใต้กรอบของกฎหมาย</p> <p>2.3 มีขอบเขต อำนาจหน้าที่รับผิดชอบเต็มพื้นที่</p> <p>2.4 มีแนวโน้มได้รับการถ่ายโอนภารกิจเพิ่มมากขึ้น ตามแผนการกระจายอำนาจ</p> <p>3. ด้านบุคลากร</p> <p>3.1สามารถจัดกรอบอัตรากำลังได้เองตามภารกิจและกำลังงบประมาณ</p> <p>3.2 บุคลากรส่วนใหญ่มีภูมิภาคนอกในตำบลทำให้เข้าใจในวัฒนธรรมและปัญหาของท้องถิ่น</p> <p>3.3 มีการพัฒนาบุคลากรอย่างต่อเนื่องทุกปี</p> <p>3.4 ผู้บริหารและฝ่ายนิติบัญญัติได้มาจากการเลือกตั้งโดยตรงทำให้เข้าใจปัญหาและความต้องการของประชาชน</p>	<p>2. ด้านระเบียบ/กฎหมาย/อำนาจหน้าที่</p> <p>2.1 มีระเบียบ/กฎหมายใหม่ ๆ จำนวนมากทำให้การปฏิบัติของบุคลากรไม่ทันต่อเหตุการณ์</p> <p>2.2 อำนาจในการออกกฎหมายและการบังคับใช้กฎหมายขององค์การบริหารส่วนตำบลมีน้อย</p> <p>2.3 ประชาชนส่วนใหญ่ยังไม่เข้าใจบทบาทและหน้าที่ขององค์การบริหารส่วนตำบล</p> <p>2.4 การแบ่งอำนาจหน้าที่ระหว่างองค์กรปกครองท้องถิ่น</p> <p>2.5 อำนาจหน้าที่ตามแผนการกระจายอำนาจยังไม่มีความชัดเจนในหลายภารกิจ</p> <p>3. ด้านบุคลากร</p> <p>3.1 การพัฒนาบุคลากรจำนวนมากกระทบต่อค่าใช้จ่ายที่เพิ่มมากขึ้นในอนาคต</p> <p>3.2 บุคลากรที่มีอยู่ส่วนใหญ่เป็นข้าราชการชั้นผู้น้อยมีประสบการณ์ในการทำงานน้อย</p> <p>3.3 บุคลากรส่วนใหญ่ขาดความรู้ด้านเทคโนโลยีสารสนเทศซึ่งเป็นเครื่องมือสำคัญในการปฏิบัติงานในอนาคต</p>
<p>4. ด้านงบประมาณ</p> <p>4.1 มีรายได้จากการจัดเก็บเป็นของตนเอง ให้มีความคล่องตัวในการบริหารงาน</p> <p>4.2 แนวโน้มของรายได้จะมีปริมาณเพิ่มมากขึ้นตามลำดับตามแผนกระจายอำนาจฯ และการจัดเก็บรายได้ ขององค์การบริหารส่วนตำบล</p> <p>4.3 มีข้อบัญญัติงบประมาณเป็นกฎหมายและเครื่องมือสำหรับใช้ในการพัฒนาท้องถิ่น</p>	<p>4. ด้านงบประมาณ</p> <p>4.1 รายได้ที่องค์การบริหารส่วนตำบลจัดเก็บเองมีน้อยเมื่อเทียบกับรายได้จากเงินอุดหนุนและรายได้ที่รัฐจัดเก็บให้</p> <p>4.2 รายได้มีจำนวนจำกัดแต่ความต้องการใช้ งบประมาณสูง</p> <p>4.3 ขาดแนวทางใหม่ ๆ ในการจัดหารายได้</p> <p>4.4 การติดตามและประเมินผลการใช้จ่ายงบประมาณยังไม่มีประสิทธิภาพเพียงพอ</p> <p>4.5 ขาดงบประมาณในการจัดทำบริการสาธารณะขนาดใหญ่ เช่น ระบบกำจัดขยะรวม</p>

ปัจจัยภายนอก

โอกาส (opportunity)	ข้อจำกัด (threat)
1. ด้านการเมืองการปกครอง 1.1 มีการประสานงานกับนักการเมืองได้ดี 1.2 กลุ่มการเมืองและกลุ่มผลประโยชน์มีความขัดแย้งน้อย 1.3 นักการเมืองระดับชาติเป็นพรรคเดียวกัน 1.4 ประชาชนมีความเป็นประชาธิปไตยและสนใจการเมืองสูง 1.5 ได้รับการผลักดันด้านงบประมาณจากนักการเมืองระดับชาติ	1. ด้านการเมืองการปกครอง 1.1 การประสานงานระหว่างองค์กรปกครองส่วนท้องถิ่นมีน้อย 1.2 นักการเมืองระดับชาติสังกัดพรรคฝ่ายค้าน 1.3 การรวมตัวเพื่อจัดตั้งกลุ่มการเมืองและกลุ่มผลประโยชน์มีน้อย
โอกาส (opportunity)	ข้อจำกัด (threat)
2. เศรษฐกิจ 2.1 มีแนวโน้มด้านการลงทุนที่เพิ่มมากขึ้น 2.2 สินค้าเกษตรบางชนิดมีราคาสูงขึ้น 2.3 มีการขยายพื้นที่ทางการเกษตรเพิ่มขึ้น 2.4 มีความพร้อมด้านระบบสาธารณสุขโลก 2.5 ประชาชนมีอัตราการออมสูง 2.6 มีแหล่งเงินทุนในระบบจำนวนมาก 2.7 มีทรัพยากรธรรมชาติที่อุดมสมบูรณ์	2. ด้านเศรษฐกิจ 2.1 น้ำมันราคาแพงโดยต่อเนื่อง 2.2 มีกลุ่มอาชีพที่มีความเข้มแข็งน้อย 2.3 ผลผลิตทางการเกษตรส่วนใหญ่ราคาตกต่ำ 2.4 ประชาชนส่วนใหญ่มีฐานะยากจน 2.5 คนมีเงินไม่นิยมลงทุน 2.6 มีปัญหาด้านสิ่งแวดล้อมซึ่งกระทบต่อเศรษฐกิจ
3. ด้านสังคม 3.1 ประชาชนมีค่านิยมใฝ่ 3.2 มีสถานศึกษาอย่างพอเพียงในทุกกระดับ 3.3 มีสถานพยาบาลในทุกตำบลและอำเภอ 3.4 ปัญหาอาชญากรรมน้อยเมื่อเทียบกับจำนวนประชากร 3.5 มีวัฒนธรรมประเพณีที่เข้มแข็งและเป็นเอกลักษณ์	3. ด้านสังคม 3.1 ปัญหาวัยรุ่น ยาเสพติด มีแนวโน้มรุนแรงและเพิ่มมากขึ้น
4. ด้านนโยบายรัฐบาล/กฎหมาย 4.1 กฎหมายกระจายอำนาจฯ เอื้อต่อการบริหารงานขององค์กรปกครองส่วนท้องถิ่น 4.2 โครงการพัฒนากลุ่มน้ำตามแนวพระราชดำริ 4.3 การปรับอัตราเงินเดือน ค่าจ้าง ทำให้บุคลากรมีขวัญและกำลังใจในการทำงาน	4. ด้านนโยบายรัฐบาล/กฎหมาย 4.1 การกระจายอำนาจเป็นไปด้วยความล่าช้าไม่เป็นไปตามแผนปฏิบัติการ
โอกาส (opportunity)	ข้อจำกัด (threat)
5. ด้านเทคโนโลยีสารสนเทศ 5.1 ความก้าวหน้าด้านเทคโนโลยีทำให้มีความสะดวกคล่องตัว และมีสิทธิภาพในการทำงานเพิ่มขึ้น 5.2 สามารถสืบค้นข้อมูลจากแหล่งข้อมูลภายนอกได้ทันต่อเหตุการณ์ตลอดเวลา	5. เทคโนโลยีสารสนเทศ 5.1 เทคโนโลยีที่ทันสมัยมีราคาแพง และมีความยุ่งยากซับซ้อนในการใช้งาน 5.2 การจัดเก็บและการสืบค้นข้อมูลยังไม่เป็นระบบที่ดีพอ 5.3 บุคลากรปฏิเสธการเรียนรู้และยอมรับเทคโนโลยีในการปฏิบัติงาน

2.8 ความเชื่อมโยงของยุทธศาสตร์ในภาพรวม (อธิบายความเชื่อมโยงตามแบบ ยท.01 ในภาพรวม)

ยุทธศาสตร์การพัฒนา และ แนวทางการพัฒนา แผนงาน องค์การบริหารส่วนตำบลเสอเพลอ

มีความเชื่อมโยงยุทธศาสตร์การพัฒนาในจังหวัดอุดรธานี แนวทางการพัฒนา และ ยุทธศาสตร์การพัฒนาขององค์กรปกครองส่วนท้องถิ่นในเขตจังหวัดอุดรธานี ซึ่งครอบคลุมในการพัฒนาทุกด้าน อาทิเช่น ด้านเศรษฐกิจ ด้านสังคม ด้านวัฒนธรรม ด้านสิ่งแวดล้อม โครงสร้างพื้นฐาน ฯลฯ โดยมีความสอดคล้องกัน โดยนำปัญหาที่มีในเขตตำบล อาทิ เช่น จากแผนชุมชน จากการออกประชาคมเพื่อความต้องการเร่งด่วนของประชาชน กระทั่งกำหนดการแก้ไขปัญหาต่างๆ ในรูปแบบยุทธศาสตร์หลักๆ แยกเป็นแต่ละแนวทางการพัฒนา ตลอดจนเป็น โครงการในการแก้ไขปัญหาต่างๆ แบ่งความรับผิดชอบเป็นลักษณะกองงาน มีความชัดเจนในความรับผิดชอบในด้านต่างๆ อาทิ เช่น ด้านโครงสร้างพื้นฐาน (กองช่าง) ด้านสังคม (กองสวัสดิการและสังคม,งานป้องกัน) สิ่งแวดล้อมฯ (งานสาธารณสุขสุข) ฯลฯ เพื่อการแก้ไขปัญหาของประชาชนได้อย่างตรงจุด และ ยั่งยืน ต่อไป

3. การวิเคราะห์เพื่อพัฒนาท้องถิ่น

3.1 การวิเคราะห์รอบการจัดทำยุทธศาสตร์ขององค์กรปกครองส่วนท้องถิ่น (ใช้การวิเคราะห์ SWOT Analysis/Demand (Demand Analysis)/Global Demand และ Trend ปัจจัยและสถานการณ์การเปลี่ยนแปลงที่มีผลต่อการพัฒนา อย่างน้อยต้องประกอบด้วย การวิเคราะห์ศักยภาพด้านเศรษฐกิจ ด้านสังคม ด้านทรัพยากรธรรมชาติและสิ่งแวดล้อม)

กรอบแนวคิดในการจัดทำยุทธศาสตร์การพัฒนาท้องถิ่น

การวางแผนยุทธศาสตร์การพัฒนาขององค์กรปกครองส่วนท้องถิ่น เป็นกระบวนการกำหนดทิศทางพัฒนาในอนาคตขององค์กร โดยกำหนดสภาพการณ์ที่ต้องการบรรลุและแนวทางในการดำเนินงานให้บรรลุเป้าหมายที่วางไว้บนพื้นฐานของการรวบรวมข้อมูล และการวิเคราะห์ข้อมูลอย่างเป็นระบบ ทั้งนี้ต้องสอดคล้องกับศักยภาพของท้องถิ่นและปัญหา/ความต้องการของประชาชนในท้องถิ่นด้วย

องค์การบริหารส่วนตำบลเสอเพลอ จึงจัดทำแผนยุทธศาสตร์การพัฒนาขึ้น เพื่อเป็นการกำหนดแนวทางในการพัฒนาซึ่งแสดงถึงวิสัยทัศน์ พันธกิจ และจุดมุ่งหมายเพื่อการพัฒนาในอนาคต โดยสอดคล้องกับนโยบายของรัฐบาล แผนพัฒนาเศรษฐกิจและสังคมแห่งชาติ (ฉบับที่ 12) ยุทธศาสตร์การพัฒนาจังหวัดอุดรธานี และนโยบายของคณะผู้บริหาร

ปัจจัยและสถานการณ์การเปลี่ยนแปลงที่มีผลต่อการพัฒนา

3.2.1 ผลการวิเคราะห์ปัญหาและความต้องการของประชาชนในท้องถิ่นตามประเด็นการพัฒนาท้องถิ่น ประกอบด้วย ขอบข่ายและปริมาณของปัญหา พื้นที่เป้าหมายกลุ่มเป้าหมาย และการคาดการณ์แนวโน้มในอนาคตดังนี้

ประเด็นการพัฒนา	สภาพปัญหา/ความต้องการ	พื้นที่เป้าหมาย	การคาดการณ์แนวโน้มในอนาคต
1.ด้านการส่งเสริมคุณภาพ ชีวิตและสิ่งแวดล้อม	1.1 ด้านส่งเสริมอาชีพ 1.2 ด้านแหล่งเงินทุน 1.3 ด้านสวัสดิการและสังคม 1.3 สร้างจิตสำนึกในการอนุรักษ์สิ่งแวดล้อม 1.4 ปรับปรุงภูมิทัศน์ในเขตชุมชน	ทุกหมู่บ้าน	- จัดอบรมให้ความรู้ด้านอาชีพเพิ่ม รายได้ -จัดอบรมให้ความรู้และถ่ายทอดการทำ เกษตรอินทรีย์ -ฝึกอบรมอาชีพเสริมต่างๆและการแปรรูปสินค้าทางการเกษตร -จัดสรรเบี้ยยังชีพแก่ผู้สูงอายุ ผู้พิการ เอดส์ - มีทรัพยากรธรรมชาติไว้ใช้ใน อนาคต - ประชาชนมีสภาพความอยู่แบบถูกสุขลักษณะ

2.ด้านส่งเสริมการศึกษา ศาสนา และวัฒนธรรม/ การนันทนาการและการ กีฬา	2.1 ด้านส่งเสริมการศึกษา 2.2 ด้านกีฬา 2.3 ด้านศาสนา 2.4 ด้านประเพณีวัฒนธรรม	ทุกหมู่บ้าน	-ส่งเสริมสนับสนุนด้านการศึกษาแก่โรงเรียนในเขตพื้นที่ -ส่งเสริมและสนับสนุนด้านการกีฬาแก่เด็กและ เยาวชน ประชาชนในเขตพื้นที่ -ส่งเสริมและสนับสนุนการจัดกิจกรรมทางศาสนา -ส่งเสริมและสนับสนุน อนุรักษ์ประเพณี และ วัฒนธรรมภูมิปัญญาท้องถิ่นในชุมชน
3.ด้านความมั่นคง และ ความปลอดภัยในชีวิตและ ทรัพย์สินของประชาชนการ ป้องกันยาเสพติด	3.1 ป้องกันปัญหาอาชญากรรม 3.2 ปัญหายาเสพติดในชุมชน	ทุกหมู่บ้าน	- ลดปัญหาอาชญากรรมในชุมชน -ลดปัญหายาเสพติดระบายนในชุมชน
4.ด้านการป้องกันและ บรรเทาสาธารณภัย	4.1 ด้านความปลอดภัยในชีวิตและ ทรัพย์สิน	ทุกหมู่บ้าน	- ประชาชนทุกหมู่บ้านมีความปลอดภัยในชีวิตและ ทรัพย์สิน
5.ด้านการส่งเสริมการ ประกอบอาชีพ	5.1 1.1 ด้านส่งเสริมอาชีพ	ทุกหมู่บ้าน	- จัดอบรมให้ความรู้ด้านอาชีพเพิ่มรายได้ -จัดอบรมให้ความรู้และถ่ายทอดการทำเกษตรอินทรีย์ -ฝึกอบรมอาชีพเสริมต่างๆและการแปรรูปสินค้าทาง การเกษตร
6.ด้านโครงสร้างพื้นฐาน	6.1 ก่อสร้างและปรับปรุงซ่อมแซม ถนน 6.2 ขยายเขตและปรับปรุงซ่อมแซม ระบบประปา 6.3 ขยายเขตและปรับปรุงซ่อมแซม ระบบไฟฟ้า 6.4 ด้านการวางผังเมือง	ทุกหมู่บ้าน	-เพื่อให้ประชาชนเดินทางสัญจรไปมาด้วยความสะดวก และปลอดภัย -เพื่อให้ประชาชนมีน้ำอุปโภคและบริโภคอย่างเพียงพอ -มีไฟฟ้าส่องสว่างในชุมชนอย่างทั่วถึง -เพื่อจัดระบบผังเมืองให้เป็นชุมชนน่าอยู่
7. ด้านการเมือง การ ปกครอง และการบริหาร จัดการ	7.1 การบริหารจัดการเพื่อบริการ ประชาชนอย่างมีประสิทธิภาพ 7.2 การมีส่วนร่วมของประชาชน	ทุกหมู่บ้าน	- การบริหารงานเป็นไปด้วยความโปร่งใส บริสุทธิ์ ยุติธรรม - เปิดโอกาสให้ประชาชนและองค์กรต่างๆมีส่วนร่วมใน การแสดงความคิดเห็น
8. นโยบายด้าน อื่นๆ	8.1 บริหารจัดเก็บขยะ 8.2 โครงการอื่นๆ ที่เป็นประโยชน์ต่อ ชุมชน	ทุกหมู่บ้าน	- สาระตอนนโยบายด้านการบริหารจัดการขยะมูลฝอย

การวิเคราะห์ผังเมืองรวมเพื่อกำหนดแนวทางการพัฒนาทางกายภาพในมิติพื้นที่

การจัดทำผังเมืองรวม ตำบลเสอเพลอ ในอนาคต มีวัตถุประสงค์เพื่อใช้เป็นแนวทางในการพัฒนา และการดำรงรักษาเมือง และบริเวณที่เกี่ยวข้องหรือชนบทในด้านการใช้ประโยชน์ในทรัพย์สิน ส่งเสริมการเกษตรกรรม การคมนาคมและการขนส่ง การสาธารณูปโภค บริการสาธารณะและสภาพแวดล้อมในบริเวณแนวเขตท้องที่ ตำบลเสอเพลอ อำเภอกุมภวาปี จังหวัดอุดรธานี ให้สอดคล้องกับการพัฒนาระบบเศรษฐกิจและสังคมของประเทศตามแผนพัฒนาเศรษฐกิจและสังคมแห่งชาติ

การจัดทำผังเมืองรวม ในส่วนตำบลเสอเพลอ มีนโยบายและมาตรการเพื่อจัดระบบการใช้ประโยชน์ ของที่ดิน โดยส่วนใหญ่เป็นพื้นที่สีเขียว (พื้นที่เกษตรกรรม) เป็นส่วนใหญ่ ประชาชนมีอาชีพเกษตรกรรม เป็นหลัก ไม่มีโรงงานอุตสาหกรรม ในเขตพื้นที่ๆ รับผิดชอบ ในการกำหนดแนวทางพัฒนา ส่วนใหญ่จึงเน้น ด้านโครงสร้างพื้นฐาน (เส้นทางสัญจรขนถ่ายผลิตทางการเกษตร) ด้านแหล่งน้ำเพื่ออุปโภค-บริโภค ด้านเกษตรกรรม ด้านการอนุรักษ์ทรัพยากรทางธรรมชาติ เป็นหลัก

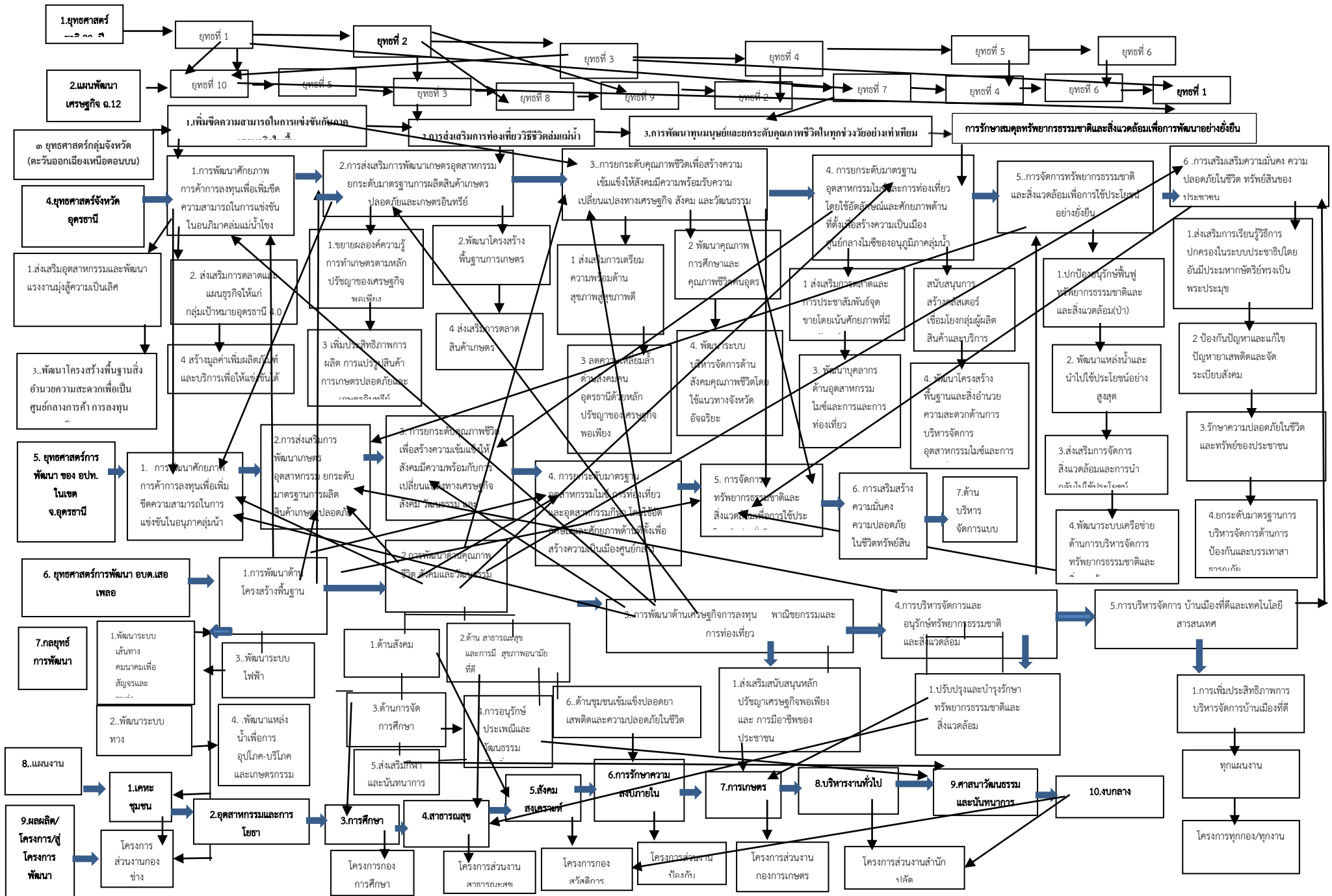
3.2 การประเมินสถานการณ์สภาพแวดล้อมภายนอกที่เกี่ยวข้อง

ปัจจัยภายนอก

โอกาส (opportunity)	ข้อจำกัด/อุปสรรค (threat)
<p>1. ด้านการเมืองการปกครอง</p> <p>1.1 มีการประสานงานกับนักการเมืองได้ดี</p> <p>1.2 กลุ่มการเมืองและกลุ่มผลประโยชน์มีความขัดแย้งน้อย</p> <p>1.3 นักการเมืองระดับชาติเป็นพรรคเดียวกัน</p> <p>1.4 ประชาชนมีความเป็นประชาธิปไตยและสนใจ การเมืองสูง</p> <p>1.5 ได้รับการผลักดันด้านงบประมาณจากนักการเมืองระดับชาติ</p>	<p>1. ด้านการเมืองการปกครอง</p> <p>1.1 การประสานงานระหว่างองค์กรปกครองส่วนท้องถิ่นมีน้อย</p> <p>1.2 นักการเมืองระดับชาติสังกัดพรรคฝ่ายค้าน</p> <p>1.3 การรวมตัวเพื่อจัดตั้งกลุ่มการเมืองและกลุ่มผลประโยชน์มีน้อย</p> <p>1.4 การไม่มั่นคงทางการเมืองของประเทศ</p>
<p>2. เศรษฐกิจ</p> <p>2.1 มีแนวโน้มด้านการลงทุนที่เพิ่มมากขึ้น</p> <p>2.2 สินค้าเกษตรบางชนิดมีราคาสูงขึ้น</p> <p>2.3 มีการขยายพื้นที่ทางการเกษตรเพิ่มขึ้น</p> <p>2.4 มีความพร้อมด้านระบบสาธารณสุขปโภค</p> <p>2.5 ประชาชนมีอัตราการออมสูง</p> <p>2.6 มีแหล่งเงินทุนในระบบจำนวนมาก</p> <p>2.7 มีทรัพยากรธรรมชาติที่อุดมสมบูรณ์</p>	<p>2. ด้านเศรษฐกิจ</p> <p>2.1 ของใช้ราคาแพง เกินค่าแรงที่ได้รับ</p> <p>2.2 มีกลุ่มอาชีพที่มีความเข้มแข็งน้อย ขาดการสานต่อ</p> <p>2.3 ผลผลิตทางการเกษตรส่วนใหญ่ราคาตกต่ำ</p> <p>2.4 ประชาชนส่วนใหญ่มีฐานะยากจน</p> <p>2.5 คนมีเงินไม่นิยมลงทุน</p> <p>2.6 มีปัญหาด้านสิ่งแวดล้อมซึ่งกระทบต่อเศรษฐกิจ</p>
<p>3. ด้านสังคม</p> <p>3.1 ประชาชนมีค่านิยมใฝ่</p> <p>3.2 มีสถานศึกษาอย่างพอเพียงในทุกระดับ</p> <p>3.3 มีสถานพยาบาลในทุกตำบลและอำเภอ</p> <p>3.4 ปัญหาอาชญากรรมน้อยเมื่อเทียบกับจำนวนประชากร</p> <p>3.5 มีวัฒนธรรมประเพณีที่เข้มแข็งและเป็นเอกลักษณ์</p>	<p>3. ด้านสังคม</p> <p>3.1 ปัญหาวัยรุ่น เยาวชน มีแนวโน้มรุนแรงและเพิ่มมากขึ้น</p>
<p>4. ด้านนโยบายรัฐบาล/กฎหมาย</p> <p>4.1 กฎหมายกระจายอำนาจฯ เอื้อต่อการบริหารงานขององค์กรปกครองส่วนท้องถิ่น</p> <p>4.2 โครงการพัฒนาลุ่มน้ำตามแนวพระราชดำริ</p> <p>4.3 การปรับอัตราเงินเดือนค่าจ้าง ทำให้บุคลากรมีขวัญ และกำลังใจในการทำงาน</p>	<p>4. ด้านนโยบายรัฐบาล/กฎหมาย</p> <p>4.1 การกระจายอำนาจเป็นไปด้วยความล่าช้าไม่เป็นไปตามแผนปฏิบัติการ</p>
<p>5. ด้านเทคโนโลยีสารสนเทศ</p> <p>5.1 ความก้าวหน้าด้านเทคโนโลยีทำให้มีความสะดวกคล่องตัว และมีสิทธิภาพในการทำงานเพิ่มขึ้น</p> <p>5.2 สามารถสืบค้นข้อมูลจากแหล่งข้อมูลภายนอกได้ทันต่อเหตุการณ์ตลอดเวลา</p>	<p>5. เทคโนโลยีสารสนเทศ</p> <p>5.1 เทคโนโลยีที่ทันสมัยมีราคาแพง และมีความยุ่งยากซับซ้อนในการใช้งาน</p> <p>5.2 การจัดเก็บและการสืบค้นข้อมูลยังไม่เป็นระบบที่ดีพอ</p> <p>5.3 บุคลากรปฏิเสธการเรียนรู้และยอมรับเทคโนโลยีในการปฏิบัติงาน</p>

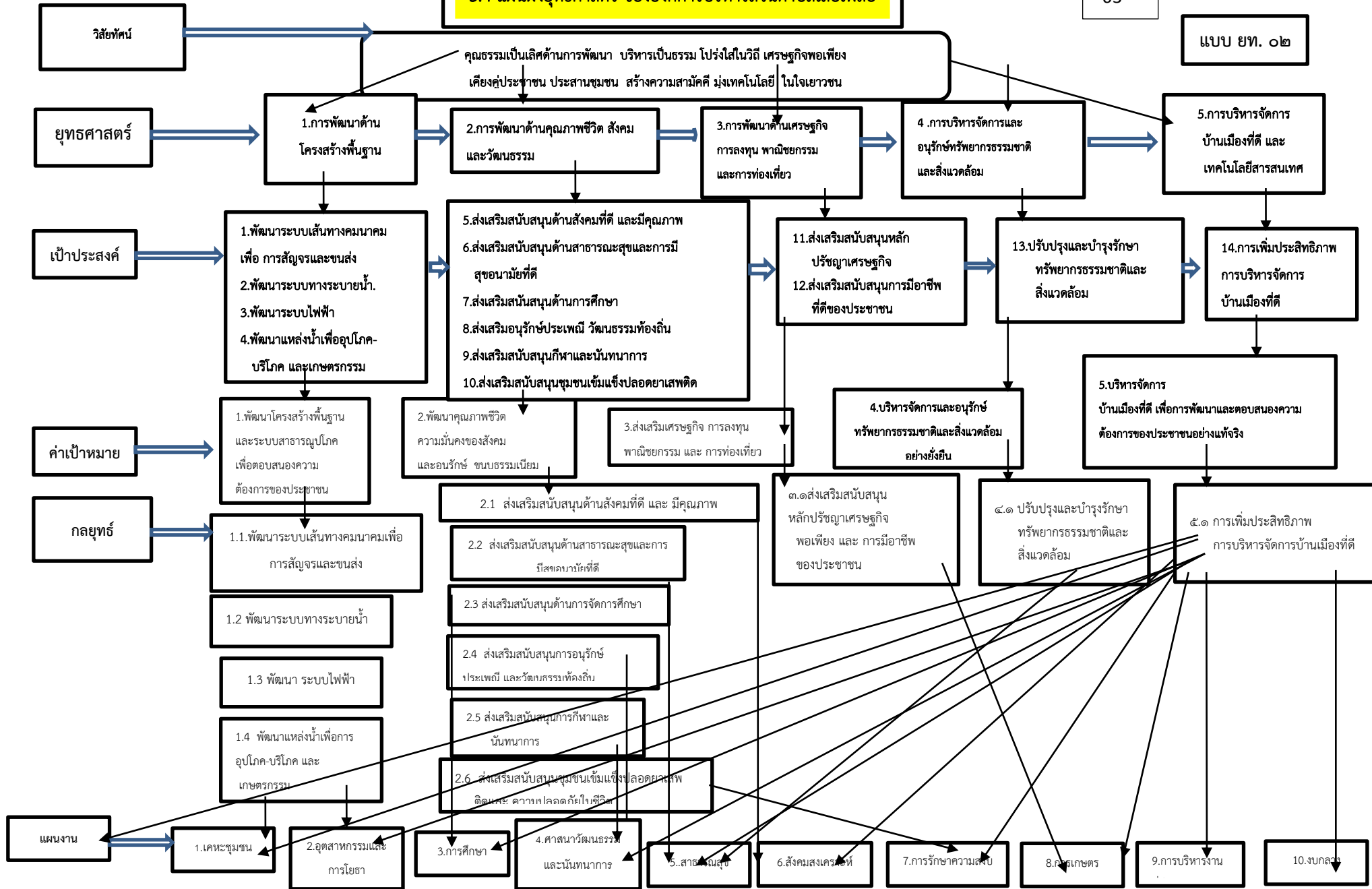
3.3 ความเชื่อมโยงยุทธศาสตร์การพัฒนางังหวัดอุดรธานี กับยุทธศาสตร์การพัฒนาของ องค์การบริหารส่วนตำบลเสลโพล โครงสร้างเชื่อมโยงแผนยุทธศาสตร์การพัฒนา (พ.ศ. 2561 – 2564)

แบบ ยท.๐๑



3.4 แผนผังยุทธศาสตร์ ขององค์การบริหารส่วนตำบลเสเปผล

แบบ ยท. ๐๒



ส่วนที่ 3 การนำแผนพัฒนาท้องถิ่นสู่การปฏิบัติ

1. ยุทธศาสตร์การพัฒนาและแผนงาน

ที่	ยุทธศาสตร์	ด้าน	แผนงาน	หน่วยงานรับผิดชอบหลัก	หน่วยงานสนับสนุน
1	พัฒนาด้านโครงสร้างพื้นฐาน	1.ด้านบริการชุมชนและสังคม 2.การเศรษฐกิจ	1.1.เคหะชุมชน 2.1.อุตสาหกรรมและการโยธา	1.กองช่าง 1.กองช่าง	
2	พัฒนาด้านคุณภาพชีวิตสังคม และวัฒนธรรม	1.ด้านบริการชุมชนและสังคม 2.บริหารทั่วไป	1.1.การศึกษา 1.2.สาธารณสุข 1.3.สังคมสงเคราะห์ 1.4 การศาสนา วัฒนธรรมและนันทนาการ 2.1 การรักษาความสงบภายใน	1.1.กองการศึกษา 1.2.สำนักปลัด (งานสาธารณสุข) 1.3.กองสวัสดิการสังคม 1.4 กองการศึกษา 2.1.สำนักปลัด (งานป้องกัน)	
3	พัฒนาด้านส่งเสริมเศรษฐกิจ การลงทุน พาณิชยกรรม และการท่องเที่ยว	1.การเศรษฐกิจ 2.ด้านบริการชุมชนและสังคม	1.1 การเกษตร 2.1.สังคมสงเคราะห์	1.1.กองการเกษตร 1.2.กองสวัสดิการ	
4	พัฒนาการบริหารจัดการและอนุรักษ์ทรัพยากรธรรมชาติและสิ่งแวดล้อม	1.ด้านบริการชุมชนและสังคม 2.การเศรษฐกิจ	1.1.สาธารณสุข 2.1 การเกษตร	1.สำนัก 1.1.สำปลัด (งานสาธารณสุข ฯ) 1.2.กองการเกษตร	
5	พัฒนาการบริหารจัดการบ้านเมืองที่ดี และเทคโนโลยีสารสนเทศ	1.บริหารทั่วไป 2.บริการชุมชนและสังคม 3.การเศรษฐกิจ 4.การดำเนินงานอื่นๆ	1.1 บริหารงานทั่วไป 1.2 การรักษาความสงบภายใน 2.1 การศึกษา 2.2 สาธารณสุข 2.3 สังคมสงเคราะห์ 2.4 เคหะชุมชน 2.5 ศาสนาวัฒนธรรม ฯ 3.1 อุตสาหกรรมและการโยธา 3.2 การเกษตร 4.1 งบกลาง	1.สำนักปลัด 2.ทุกกอง	

2.บัญชีโครงการพัฒนาท้องถิ่น

บัญชีสรุปโครงการพัฒนา

แบบ ผ.01

แผนพัฒนาท้องถิ่น (พ.ศ. 2561 – 2565)

องค์การบริหารส่วนตำบลเสอเพลอ

ยุทธศาสตร์	ปี 2561		ปี 2562		ปี 2563		ปี 2564		ปี 2565		รวม 5 ปี	
	จำนวนโครงการ	งบประมาณ (บาท)	จำนวนโครงการ	งบประมาณ (บาท)	จำนวนโครงการ	งบประมาณ (บาท)	จำนวนโครงการ	งบประมาณ (บาท)	จำนวนโครงการ	งบประมาณ (บาท)	จำนวนโครงการ	งบประมาณ (บาท)
ยุทธศาสตร์ที่ 1 ด้านโครงสร้างพื้นฐาน												
1.1 แผนงานเคหะชุมชน	-	-	-	-	25	5,096,250	17	4,363,750	12	2,429,000	54	11,889,000
1.2 แผนงานอุตสาหกรรมและการโยธา ฯลฯ	-	-	-	-	180	151,667,190	108	152,669,275	47	68,030,325	335	372,366,790
รวม	-	-	-	-	205	156,763,440	125	157,033,025	59	70,459,325	389	384,255,790
ยุทธศาสตร์ที่ 2 คุณภาพชีวิตสังคม และวัฒนธรรม												
2.1 แผนงานสังคมสังเคราะห์ฯ	-	-	-	-	9	860,000	9	860,000	9	860,000	27	2,580,000
2.2 แผนงานงบบกลาง	-	-	-	-	4	20,447,900	4	20,447,900	4	20,447,900	12	61,343,700
2.3 แผนงานสาธารณสุข	-	-	-	-	11	955,000	11	955,000	11	955,000	33	2,865,000
2.4 แผนงานการเกษตร	-	-	-	-	1	100,000	1	100,000	1	100,000	3	300,000
2.5 แผนงานการศึกษา	-	-	-	-	28	6,247,641	28	6,273,318	28	6,298,995	84	18,819,954
2.6 แผนงานศาสนาวัฒนธรรมและนันทนาการ	-	-	-	-	12	725,000	12	725,000	12	725,000	36	2,175,000
2.7 แผนงานเคหะชุมชน	-	-	-	-	5	13,780,000	4	13,740,000	3	13,500,000	12	41,020,000
2.8 แผนงานการรักษาความสงบฯ ฯลฯ	-	-	-	-	11	2,309,000	10	1,809,000	10	1,809,000	31	5,927,000
รวม	-	-	-	-	81	45,424,541	79	44,910,218	78	44,695,895	238	135,030,654

บัญชีสรุปโครงการพัฒนา

แบบ ผ.01

แผนพัฒนาท้องถิ่น (พ.ศ. 2561 – 2565)

องค์การบริหารส่วนตำบลเสอเพลอ

ยุทธศาสตร์	ปี 2561		ปี 2562		ปี 2563		ปี 2564		ปี 2565		รวม 5 ปี	
	จำนวนโครงการ	งบประมาณ (บาท)	จำนวนโครงการ	งบประมาณ (บาท)	จำนวนโครงการ	งบประมาณ (บาท)	จำนวนโครงการ	งบประมาณ (บาท)	จำนวนโครงการ	งบประมาณ (บาท)	จำนวนโครงการ	งบประมาณ (บาท)
ยุทธศาสตร์ที่ 3 ด้านส่งเสริมเศรษฐกิจ การลงทุน พานิชยกรรม และการท่องเที่ยว	-	-	-	-	10	1,250,000	10	1,250,000	10	1,250,000	30	3,750,000
3.1 แผนงานการเกษตร	-	-	-	-	1	50,000	1	50,000	1	50,000	3	150,000
3.2 แผนงานการศึกษา	-	-	-	-	3	7,600,000	3	7,600,000	1	800,000	7	16,000,000
3.3 แผนงานอุตสาหกรรม และการโยธา ฯลฯ	-	-	-	-								
รวม	-	-	-	-	14	8,900,000	14	8,900,000	12	2,100,000	40	19,900,000
ยุทธศาสตร์ที่ 4 การบริหารจัดการและอนุรักษ์ทรัพยากรธรรมชาติและสิ่งแวดล้อม	-	-	-	-	2	215,000	2	215,000	2	215,000	6	645,000
4.1 แผนงานสาธารณสุข	-	-	-	-	1	20,000	1	20,000	1	20,000	3	60,000
4.2 แผนงานรักษาความสงบภายใน	-	-	-	-	2	275,000	2	275,000	2	275,000	6	825,000
4.3 แผนงานการเกษตร	-	-	-	-	6	4,550,000	6	4,400,000	4	2,550,000	16	11,500,000
4.4 แผนงานเคหะชุมชน, อุตสาหกรรม และการโยธา ฯลฯ	-	-	-	-								
รวม	-	-	-	-	11	5,060,000	11	4,910,000	9	3,060,000	31	13,030,000

บัญชี สรุปรูปโครงการพัฒนา
แผนพัฒนาท้องถิ่น (พ.ศ.2561 – 2564)
องค์การบริหารส่วนตำบลเสอเพลอ

ยุทธศาสตร์	ปี 2561		ปี 2562		ปี 2563		ปี 2564		ปี 2565		รวม 5 ปี	
	จำนวนโครงการ	งบประมาณ (บาท)	จำนวนโครงการ	งบประมาณ (บาท)	จำนวนโครงการ	งบประมาณ (บาท)	จำนวนโครงการ	งบประมาณ (บาท)	จำนวนโครงการ	งบประมาณ (บาท)	จำนวนโครงการ	งบประมาณ (บาท)
ยุทธศาสตร์ที่ 5 การบริหารจัดการบ้านเมืองที่ดี และเทคโนโลยีสารสนเทศ												
5.1 แผนงานบริหารงานทั่วไป	-	-	-	-	9	1,870,000	8	1,850,000	7	1,820,000	24	5,540,738
5.2 แผนงานเคหะชุมชน, อุตสาหกรรม และการโยธา ฯลฯ	-	-	-	-	11	3,600,000	1	950,000	2	1,450,000	14	6,000,000
รวม	-	-	-	-	20	5,470,000	9	2,800,000	9	3,270,000	38	11,540,000
รวมทั้งสิ้น	-	-	-	-	331	221,617,981	238	218,553,243	167	123,585,220	736	563,756,444

2. บัญชีโครงการพัฒนาท้องถิ่น

รายละเอียดโครงการพัฒนา
แผนพัฒนาท้องถิ่น (พ.ศ. 2561 – 2565)
องค์การบริหารส่วนตำบลเสอเพลอ

แบบ ผ. 02

ยุทธศาสตร์จังหวัด ยุทธศาสตร์ที่ 1 กลยุทธ์ที่ 3 ยุทธศาสตร์การพัฒนาของ อปท.ในเขตจังหวัด ยุทธศาสตร์ที่ 1 แนวทางการพัฒนา ที่ 3
ยุทธศาสตร์ที่ 1. ด้านโครงสร้างพื้นฐาน 1.1 กลยุทธ์พัฒนาระบบเส้นทางคมนาคมเพื่อการสัญจรและขนส่ง

1.1 แผนงาน อุตสาหกรรมและการโยธา (161)

ที่	โครงการ	วัตถุประสงค์	เป้าหมาย (ผลผลิตของโครงการ)	งบประมาณและที่มา					ตัวชี้วัด (KPI)	ผลที่คาดว่าจะได้รับ	หน่วยงานที่รับผิดชอบ
				2561	2562	2563	2564	2565			
1	โครงการก่อสร้าง ถนน.คสล. บ้านสงเปลือย ม.1	เพื่อให้ประชาชนมีความปลอดภัยและสะดวกในการสัญจร	กว้าง 5 เมตร ยาว 200 เมตร	-	-	-	560,000	-	ร้อยละของประชาชนที่ใช้เส้นทางสัญจรเพิ่มขึ้น	ประชาชนมีความปลอดภัยและสะดวกในการสัญจร	กองช่าง
2	โครงการก่อสร้างถนนลูกรัง ม.1 บ้านนายผิว คุโส - เสาโทรศัพท์	เพื่อให้ประชาชนมีความปลอดภัยและสะดวกในการสัญจร	ระยะทาง 200 เมตร	-	-	-	15000	-	ร้อยละของประชาชนที่ใช้เส้นทางสัญจรเพิ่มขึ้น	ประชาชนมีความปลอดภัยและสะดวกในการสัญจร	กองช่าง
3	โครงการซ่อมแซมถนนลูกรัง ม.1 แยกบ้านนายประสพ คนชม - นานายเรืองศักดิ์ พลศิลา	เพื่อให้ประชาชนมีความปลอดภัยและสะดวกในการสัญจร	ระยะทาง 500 เมตร กว้าง 4 ม.	-	-	-	100,000	-	ร้อยละของประชาชนที่ใช้เส้นทางสัญจรเพิ่มขึ้น	ประชาชนมีความปลอดภัยและสะดวกในการสัญจร	กองช่าง
4	โครงการก่อสร้างถนนลูกรัง ม. 1 บ้านนพคุณค้าไม้ - ลำห้วยเดื่อ	เพื่อให้ประชาชนมีความปลอดภัยและสะดวกในการสัญจร	ระยะทาง 500 เมตร	-	-	-	-	250,000	ร้อยละของประชาชนที่ใช้เส้นทางสัญจรเพิ่มขึ้น	ประชาชนมีความปลอดภัยและสะดวกในการสัญจร	กองช่าง

ที่	โครงการ	วัตถุประสงค์	เป้าหมาย (ผลผลิตของโครงการ)	งบประมาณและที่ผ่านมา					ตัวชี้วัด (KPI)	ผลที่คาดว่าจะได้รับ	หน่วยงานที่รับผิดชอบ
				2561	2562	2563	2564	2565			
5	โครงการปรับปรุง ถนน ลูกวัง. ม.1 แยกบ้านนาย ประสพ คนชม – โนนส้มโฮง	เพื่อให้ประชาชนมีความ ปลอดภัยและสะดวกใน การสัญจร อัดบด	ยาว 600 ม.กว้าง 3 ม.	-	-	80,000	-	-	ร้อยละของ ประชาชนที่ใช้ เส้นทางสัญจร เพิ่มขึ้น	ประชาชนมี ความปลอดภัย และสะดวกใน การสัญจร	กองช่าง
6	โครงการก่อสร้าง ถนน คสล. ม. 1 คอนกรีตเสริม เหล็กบ้านนายไฉน พรหม สิทธิ์ – สร้างแซง	เพื่อให้ประชาชนมีความ ปลอดภัยและสะดวกใน การสัญจร	ยาว 150 ม. กว้าง 4 ม.	-	-	319,800	-	-	ร้อยละของ ประชาชนที่ใช้ เส้นทางสัญจร เพิ่มขึ้น	ประชาชนมี ความปลอดภัย และสะดวกใน การสัญจร	กองช่าง
7	โครงการปรับปรุง ถนน ลูกวัง ม. 1 บ้านนายผิว คูโณ – บ้านนางจันทร์ เที่ยงโคตร	เพื่อให้ประชาชนมีความ ปลอดภัยและสะดวกใน การสัญจร อัดบด	ยาว 160 ม. กว้าง 4 ม.	-	-	-	30,000	-	ร้อยละของ ประชาชนที่ใช้ เส้นทางสัญจร เพิ่มขึ้น	ประชาชนมี ความปลอดภัย และสะดวกใน การสัญจร	กองช่าง
8	โครงการขยายไหล่ทาง สองข้างทาง ม.1 ถนน หนองนาคำวังหน้าผา จาก ปากทางเข้าบ้านสงเปลือย ถึงลำห้วยเตือ	เพื่อให้ประชาชนมีความ ปลอดภัยและสะดวกใน การสัญจร	ยาว 250 ม. กว้างข้าง ละ 1 ม.	-	-	280,000	-	-	ร้อยละของ ประชาชนที่ใช้ เส้นทางสัญจร เพิ่มขึ้น	ประชาชนมี ความปลอดภัย และสะดวกใน การสัญจร	กองช่าง
9	โครงการก่อสร้างถนนลูกวัง ม.1 จุดเริ่มต้นสวนนายไฉน พรหมสิทธิ์ - ฟาร์มหมูบ้าน สีแจ	เพื่อให้ประชาชนมีความ ปลอดภัยและสะดวกใน การสัญจร	ระยะทาง 700 เมตร	-	-	-	-	300,000	ร้อยละของ ประชาชนที่ใช้ เส้นทางสัญจร เพิ่มขึ้น	ประชาชนมี ความปลอดภัย และสะดวกใน การสัญจร	กองช่าง

**รายละเอียดโครงการพัฒนา
แผนพัฒนาท้องถิ่น (พ.ศ. 2561 – 2565)
องค์การบริหารส่วนตำบลเสอเพลอ**

แบบ ผ. 02

ยุทธศาสตร์จังหวัด ยุทธศาสตร์ที่ 1 กลยุทธ์ที่ 3 ยุทธศาสตร์การพัฒนาของ อปท.ในเขตจังหวัด ยุทธศาสตร์ที่ 1 แนวทางการพัฒนา ที่ 3

ยุทธศาสตร์ที่ 1. ด้านโครงสร้างพื้นฐาน 1.1 กลยุทธ์พัฒนาระบบเส้นทางคมนาคมเพื่อการสัญจรและขนส่ง

1.1 แผนงาน อุตสาหกรรมและการโยธา (161)

ที่	โครงการ	วัตถุประสงค์	เป้าหมาย (ผลผลิตของโครงการ)	งบประมาณและที่มา					ตัวชี้วัด (KPI)	ผลที่คาดว่าจะได้รับ	หน่วยงานที่รับผิดชอบ
				2561	2562	2563	2564	2565			
10	โครงการก่อสร้างถนน คสล. ม.2 จากวัดจันทร์ประสิทธิ์ – ศูนย์สัมมาชีพชุมชน	เพื่อให้ประชาชนมีความปลอดภัยและสะดวกในการสัญจร	กว้าง 4.00 ม ระยะทาง 500 เมตร	-	-	1,066,000	-	-	ร้อยละของประชาชนที่ใช้เส้นทางสัญจรเพิ่มขึ้น	ประชาชนมีความปลอดภัยและสะดวกในการสัญจร	กองช่าง
11	โครงการก่อสร้างถนน ลูกรัง ม.2 นานางสี พรหมโท – ทางแยกบ้านโนนสวรรค์	เพื่อให้ประชาชนมีความปลอดภัยและสะดวกในการสัญจร	ระยะทาง 3 กม.	-	-	-	-	200,000	ร้อยละของประชาชนที่ใช้เส้นทางสัญจรเพิ่มขึ้น	ประชาชนมีความปลอดภัยและสะดวกในการสัญจร	กองช่าง
12	โครงการก่อสร้างถนนคันดิน ม.2 นานายปรีชา พุทธชน – นานายโกมินทร์ โยธาวงค์	เพื่อให้ประชาชนมีความปลอดภัยและสะดวกในการสัญจร	ระยะทาง 1,500 เมตร	-	-	-	-	500,000	ร้อยละของประชาชนที่ใช้เส้นทางสัญจรเพิ่มขึ้น	ประชาชนมีความปลอดภัยและสะดวกในการสัญจร	กองช่าง
13	โครงการก่อสร้าง ถนน คสล. ม. 2 ซอยประชา ร่วมใจ จากบ้านนางกองมี – สุดซอย	เพื่อให้ประชาชนมีความปลอดภัยและสะดวกในการสัญจร	ยาว 15 ม. กว้าง 3 ม.	-	-	25,200	-	-	ร้อยละของประชาชนที่ใช้เส้นทางสัญจรเพิ่มขึ้น	ประชาชนมีความปลอดภัยและสะดวกในการสัญจร	กองช่าง
14	โครงการก่อสร้างถนน คสล. ม.2 ซอยบ้านยายพิณ	เพื่อให้ประชาชนมีความปลอดภัยและสะดวกในการสัญจร	ยาว 10 ม. กว้าง 4 ม.	-	-	24,000	24,000	-	ร้อยละของประชาชนที่ใช้เส้นทางสัญจรเพิ่มขึ้น	ประชาชนมีความปลอดภัยและสะดวกในการสัญจร	กองช่าง

ยุทธศาสตร์จังหวัด ยุทธศาสตร์ที่ 1 กลยุทธ์ที่ 3 ยุทธศาสตร์การพัฒนาของ อปท.ในเขตจังหวัด ยุทธศาสตร์ที่ 1 แนวทางการพัฒนา ที่ 3

ยุทธศาสตร์ที่ 1. ด้านโครงสร้างพื้นฐาน 1.1 กลยุทธ์พัฒนาระบบเส้นทางคมนาคมเพื่อการสัญจรและขนส่ง

แบบ ผ. 02

1.1 แผนงาน อุตสาหกรรมและการโยธา ()

ที่	โครงการ	วัตถุประสงค์	เป้าหมาย (ผลผลิตของโครงการ)	งบประมาณและที่ผ่านมา					ตัวชี้วัด (KPI)	ผลที่คาดว่าจะได้รับ	หน่วยงานที่ รับผิดชอบ
				2561	2562	2563	2564	2565			
15	โครงการก่อสร้างถนน คสล ม.2 ซอยบ้านยายกองมี	เพื่อให้ประชาชนมีความ ปลอดภัยและสะดวกในการ สัญจร	ยาว 15 ม. กว้าง 3 ม.	-	-	27,000	27,000	-	ร้อยละของประชาชน ที่ใช้เส้นทางสัญจร เพิ่มขึ้น	ประชาชนมีความ ปลอดภัยและ สะดวกในการสัญจร	กองช่าง
16	โครงการก่อสร้างถนนลาดยาง ม.2 หนองน้ำกิน - บ้านโคกสว่าง	เพื่อให้ประชาชนมีความ ปลอดภัยและสะดวกในการ สัญจร	ยาว 3000 ม. กว้าง 5 ม.	-	-	6,000,000	6,000,000	-	ร้อยละของประชาชน ที่ใช้เส้นทางสัญจร เพิ่มขึ้น	ประชาชนมีความ ปลอดภัยและ สะดวกในการสัญจร	กองช่าง
17	โครงการก่อสร้าง ถนน คสล. ม. 2 ซอยสมประสงค์จากบ้านนาง พิน กิจินดา - จนสุดซอย	เพื่อให้ประชาชนมีความ ปลอดภัยและสะดวกในการ สัญจร	ยาว 15 ม. กว้าง 3 ม.	-	-	-	25,200	-	ร้อยละของประชาชน ที่ใช้เส้นทางสัญจร เพิ่มขึ้น	ประชาชนมีความ ปลอดภัยและ สะดวกในการสัญจร	กองช่าง
18	โครงการซ่อมแซมถนน คสล. ม.3 รอบหมู่บ้าน - เส้นบ้าน นายสมพร	เพื่อให้ประชาชนมีความ ปลอดภัยและสะดวกในการ สัญจร	ยาว 100 ม. กว้าง 5 ม.	-	-	300,000	300,000	-	ร้อยละของประชาชน ที่ใช้เส้นทางสัญจร เพิ่มขึ้น	ประชาชนมีความ ปลอดภัยและ สะดวกในการสัญจร	กองช่าง
19	โครงการซ่อมแซม ถนนลูกรัง ม.3 ลำห้วย สามพาด-ห้วยคำบาก	เพื่อให้ประชาชนมีความ ปลอดภัยและสะดวกในการ สัญจร	1000 ม.	-	-	500,000	500,000	-	ร้อยละของประชาชน ที่ใช้เส้นทางสัญจร เพิ่มขึ้น	ประชาชนมีความ ปลอดภัยและ สะดวกในการสัญจร	กองช่าง
20	โครงการซ่อมแซมถนนลูกรัง ม .3 ซ่างโรงเรียน-หนองผึ่งไต้	เพื่อให้ประชาชนมีความ ปลอดภัยและสะดวกในการ สัญจร	1500 ม.	-	-	150,000	150,000	-	ร้อยละของประชาชน ที่ใช้เส้น ทางสัญจรเพิ่มขึ้น	ประชาชนมีความ ปลอดภัยและ สะดวกในการสัญจร	กองช่าง
21	โครงการก่อสร้างถนนลูกรัง ม.3 บ้านเหล่ากล้วย - โคกสว่าง	เพื่อให้ประชาชนมีความ ปลอดภัยและสะดวกในการ สัญจร	ยาว 2,500 ม. กว้าง 4 ม.	-	-	500,000	-	-	ร้อยละของประชาชน ที่ใช้เส้นทางสัญจร เพิ่มขึ้น	ประชาชนมีความ ปลอดภัยและ สะดวกในการสัญจร	กองช่าง

	โครงการ	วัตถุประสงค์	เป้าหมาย (ผลผลิตของโครงการ)	งบประมาณและที่ผ่านมา					ตัวชี้วัด (KPI)	ผลที่คาดว่าจะได้รับ	หน่วยงานที่ รับผิดชอบ
				2561	2562	2563	2564	2565			
22	โครงการก่อสร้างถนนลาดยาง ภายในหมู่ 3	เพื่อให้ประชาชนมีความ ปลอดภัยและสะดวกใน การสัญจร	(ถนนรอบหมู่บ้าน 1กม.)	-	-	2,700,000	-	-	ร้อยละของ ประชาชนที่ใช้ เส้นทางสัญจร เพิ่มขึ้น	ประชาชนมีความ ปลอดภัยและ สะดวกในการสัญจร	กองช่าง
23	โครงการซ่อมแซมถนนลูกรัง เส้นรอบ นอกหมู่บ้านหมู่ 3	เพื่อให้ประชาชนมีความ ปลอดภัยและสะดวกใน การสัญจร	(700 ม.)	-	-	100,000	-	-	ร้อยละของ ประชาชนที่ใช้ เส้นทางสัญจร เพิ่มขึ้น	ประชาชนมีความ ปลอดภัยและ สะดวกในการสัญจร	กองช่าง
24	โครงการซ่อมแซมคันทางลำห้วยสาม พาด ม.3	เพื่อให้ประชาชนมีความ ปลอดภัยและสะดวกใน การสัญจร	(3000 ม.)	-	-	2,000,000	2,000,000	-	ร้อยละของ ประชาชนที่ใช้ เส้นทางสัญจร เพิ่มขึ้น	ประชาชนมีความ ปลอดภัยและ สะดวกในการสัญจร	กองช่าง
25	โครงการก่อสร้างถนน คสล./ ถนนลาดยาง ม.3 บ้านเหล่ากล้วย-บ้าน โคกสว่าง	เพื่อให้ประชาชนมีความ ปลอดภัยและสะดวกในการ สัญจร	ระยะทาง 3000 เมตร กว้าง 4-6 เมตร	-	-	-	10,000,000	-	ร้อยละของประชาชน ที่ใช้เส้นทางสัญจร เพิ่มขึ้น	ประชาชนมีความ ปลอดภัยและสะดวก ในการสัญจร	กองช่าง
26	โครงการก่อสร้างถนน คสล. ม.3 ซอย บ้านนายประยูร ผิวแดง	เพื่อให้ประชาชนมีความ ปลอดภัยและสะดวกในการ สัญจร	ระยะทาง 300-400 เมตร กว้าง 4 เมตร	-	-	-	880,000	-	ร้อยละของประชาชน ที่ใช้เส้นทางสัญจร เพิ่มขึ้น	ประชาชนมีความ ปลอดภัยและสะดวก ในการสัญจร	กองช่าง
27	โครงการก่อสร้าง ถนน คสล.ม.3 บ้าน นายประสาน บุญสิทธิ - นายรำพันธ์ ศรีชา	เพื่อให้ประชาชนมีความ ปลอดภัยและสะดวกในการ สัญจร	ระยะทาง 30 เมตร กว้าง 3.4 เมตร	-	-	-	561,100	-	ร้อยละของประชาชน ที่ใช้เส้นทางสัญจร เพิ่มขึ้น	ประชาชนมีความ ปลอดภัยและสะดวก ในการสัญจร	กองช่าง
28	โครงการซ่อมแซม ถนนลาดยาง ม.3 บ้านเหล่ากล้วย-บ้านทอนกลาง	เพื่อให้ประชาชนมีความ ปลอดภัยและสะดวกในการ สัญจร	ระยะทาง 770 เมตร กว้าง 4 เมตร	-	-	-	-	1,520,000	ร้อยละของประชาชน ที่ใช้เส้นทางสัญจร เพิ่มขึ้น	ประชาชนมีความ ปลอดภัยและสะดวก ในการสัญจร	กองช่าง

29	โครงการซ่อมแซมถนนลูกรัง ม.3 หล้าหล้าย – หนองผึ่งไต้	เพื่อให้ประชาชนมีความปลอดภัยและสะดวกในการสัญจร	ยาว 2 ก. ม.กว้าง 5 ม.	-	-	500,000	-	-	ร้อยละของประชาชนที่ใช้เส้นทางสัญจรเพิ่มขึ้น	ประชาชนมีความปลอดภัยและสะดวกในการสัญจร	กองช่าง
30	โครงการซ่อมแซมถนนลูกรัง ม.3 ถนนเส้นภายในหมู่บ้าน - ห้วยสามพาด	เพื่อให้ประชาชนมีความปลอดภัยและสะดวกในการสัญจร	ยาว 1ก.ม. กว้าง 4 ม.	-	-	-	180,000	-	ร้อยละของประชาชนที่ใช้เส้นทางสัญจรเพิ่มขึ้น	ประชาชนมีความปลอดภัยและสะดวกในการสัญจร	กองช่าง
31	โครงการซ่อมแซมถนนลูกรัง ม.3 ถนนเส้นภายในหมู่บ้าน	เพื่อให้ประชาชนมีความปลอดภัยและสะดวกในการสัญจร	ยาว 5,000 ม.กว้าง 4 ม.	-	-	-	500,000	-	ร้อยละของประชาชนที่ใช้เส้นทางสัญจรเพิ่มขึ้น	ประชาชนมีความปลอดภัยและสะดวกในการสัญจร	กองช่าง
32	โครงการซ่อมแซมถนนลูกรัง ม.3 ถนนเส้นภายในหมู่บ้าน - ห้วยสามพาด	เพื่อให้ประชาชนมีความปลอดภัยและสะดวกในการสัญจร	ยาว 1ก.ม. กว้าง 4 ม.	-	-	-	180,000	-	ร้อยละของประชาชนที่ใช้เส้นทางสัญจรเพิ่มขึ้น	ประชาชนมีความปลอดภัยและสะดวกในการสัญจร	กองช่าง
33	โครงการซ่อมแซมถนนลูกรัง ม.3 ถนนเส้นภายในหมู่บ้าน	เพื่อให้ประชาชนมีความปลอดภัยและสะดวกในการสัญจร	ยาว 5,000 ม.กว้าง 4 ม.	-	-	-	500,000	-	ร้อยละของประชาชนที่ใช้เส้นทางสัญจรเพิ่มขึ้น	ประชาชนมีความปลอดภัยและสะดวกในการสัญจร	กองช่าง
34	โครงการซ่อมแซมถนน คสล. ม.4 เส้นกลางหนองน้ำ บ้านนายโต ยินยง	เพื่อให้ประชาชนมีความปลอดภัยและสะดวกในการสัญจร	ยาว 500 ม. กว้าง 4 ม.	-	-	10,000	10,000	-	ร้อยละของประชาชนที่ใช้เส้นทางสัญจรเพิ่มขึ้น	ประชาชนมีความปลอดภัยและสะดวกในการสัญจร	กองช่าง
35	โครงการซ่อมแซมถนน คสล. ม.4 เส้นกลางหนองน้ำบ้านนางทองเลื่อน บุตตะโยธี	เพื่อให้ประชาชนมีความปลอดภัยและสะดวกในการสัญจร	ยาว 500 ม. กว้าง 4 ม.	-	-	10,000	10,000	-	ร้อยละของประชาชนที่ใช้เส้นทางสัญจรเพิ่มขึ้น	ประชาชนมีความปลอดภัยและสะดวกในการสัญจร	กองช่าง
36	โครงการก่อสร้างถนน คสล. ม.4 สายข้างวัดโสภณารามบ้านโนนขี้เหล็กและข้างบ้านนางบัวเรียน ละโคตร	เพื่อให้ประชาชนมีความปลอดภัยและสะดวกในการสัญจร	กว้าง 4 เมตร ยาว 85 เมตร	-	-	174,000	-	-	ร้อยละของประชาชนที่ใช้เส้นทางสัญจรเพิ่มขึ้น	ประชาชนมีความปลอดภัยและสะดวกในการสัญจร	กองช่าง

37	โครงการก่อสร้างถนนลูกรัง ม.4 เชื่อมต่อตำบลเสอเพลอ-ตำบลผาสุก เริ่ม ทางสามแยก นานางทองใบ คำส่ง – คลองห้วยน้ำเตื่อ ดินนา นายหนู ไชย ปัญญา	เพื่อให้ประชาชนมีความ ปลอดภัยและสะดวกในการ สัญจร	กว้าง 7 เมตร ยาว 300 เมตร	-	-	150,000	-	-	ร้อยละของประชาชน ที่ใช้เส้นทางสัญจร เพิ่มขึ้น	ประชาชนมีความ ปลอดภัยและสะดวก ในการสัญจร	กองช่าง
38	โครงการก่อสร้างถนน คสล. ม.4 เชื่อม ระหว่าง บ้านโนนชีเหล็ก-โนนผาสุก จากสามแยก หมอวี-วัดบ้านโนนผาสุก	เพื่อให้ประชาชนมีความ ปลอดภัยและสะดวกในการ สัญจร	กว้าง 5 เมตร ยาว 200 เมตร	-	-	560,000	-	-	ร้อยละของประชาชน ที่ใช้เส้นทางสัญจร เพิ่มขึ้น	ประชาชนมีความ ปลอดภัยและสะดวก ในการสัญจร	กองช่าง
39	โครงการซ่อมแซมถนน คสล. ม.4 เส้นซอยวัดโสภณาราม	เพื่อให้ประชาชนมีความ ปลอดภัยและสะดวกใน การสัญจร	ยาว 10 ม. กว้าง 6 ม.	-	-	33,600	-	-	ร้อยละของ ประชาชนที่ใช้ เส้นทางสัญจร เพิ่มขึ้น	ประชาชนมีความ ปลอดภัยและ สะดวกในการสัญจร	กองช่าง
40	โครงการซ่อมแซมถนน คสล. ม.4 เส้นทางบ้านสาคร แสงยศ	เพื่อให้ประชาชนมีความ ปลอดภัยและสะดวกใน การสัญจร	ยาว 10 ม. กว้าง 6 ม.	-	-	33,600	-	-	ร้อยละของ ประชาชนที่ใช้ เส้นทางสัญจร เพิ่มขึ้น	ประชาชนมีความ ปลอดภัยและ สะดวกในการสัญจร	กองช่าง
41	โครงการก่อสร้าง ถนน คสล. ม. 4 ระหว่างสามแยกบ้านนางปานชนก บุต ตะโยธี เชื่อมต่อระหว่าง อบต.ผาสุก	เพื่อให้ประชาชนมีความ ปลอดภัยและสะดวกในการ สัญจร	ยาว 300 ม. กว้าง 5 ม.	-	-	-	-	840,000	ร้อยละของประชาชน ที่ใช้เส้นทางสัญจร เพิ่มขึ้น	ประชาชนมีความ ปลอดภัยและสะดวก ในการสัญจร	กองช่าง
42	โครงการก่อสร้างถนน คสล. ม.5 ซอย บ้านนายจันสอง บัวชะงัก	เพื่อให้ประชาชนมีความ ปลอดภัยและสะดวกใน การสัญจร	ยาว 40 ม. กว้าง 3.50 ม.	-	-	84,000	84,000	-	ร้อยละของ ประชาชนที่ใช้ เส้นทางสัญจร เพิ่มขึ้น	ประชาชนมีความ ปลอดภัยและ สะดวกในการสัญจร	กองช่าง
43	โครงการก่อสร้างถนนลาดยาง ม.5 บ้าน ทองอิทร์ – ตำบลทับกุง อ.หนอง แสง	เพื่อให้ประชาชนมีความ ปลอดภัยและสะดวกในการ สัญจร	ยาว 2,000 ม. กว้าง 5 ม.	-	-	4,500,000	4,500,000	-	ร้อยละของประชาชน ที่ใช้เส้นทางสัญจร เพิ่มขึ้น	ประชาชนมีความ ปลอดภัยและสะดวก ในการสัญจร	กองช่าง

44	โครงการก่อสร้างถนนลูกรังม. 5 - ม.13 พร้อมวางท่อระบายน้ำ คสล.อัดแรง สีแยกถนนเชื่อม ม. 5 กับ ม.13 บ้านทองอินทร์ โดยวางท่อ คสล.อัดแรง ชั้น3	เพื่อให้ประชาชนมีความปลอดภัยและสะดวกในการสัญจร	วางท่อ คสล.อัดแรงชั้น 3 ขนาด Ø1.00 ม. จำนวน 334 ท่อน และ บ่อพัก ขนาด Ø1.00 ม. จำนวน 36 บ่อ ถมดิน จำนวน 400 ลบม. พร้อมบดอัด ก่อสร้าง ถนน คสล. ขนาด กว้าง 4 ม. ยาว 200 ม. หนา 0.15 ม.หรือก่อสร้าง ถนน คสล. พื้นที่ผิวจราจรไม่น้อยกว่า 800 ตรม.	-	-	1,720,000	-	-	ร้อยละของประชาชนที่ใช้เส้นทางสัญจรเพิ่มขึ้น	ประชาชนมีความปลอดภัยและสะดวกในการสัญจร	กองช่าง
45	โครงการก่อสร้างถนน คสล. ม.5 ภายในหมู่บ้าน บ้าน นายเดช เห่งำพรหมมินทร์	เพื่อให้ประชาชนมีความปลอดภัยและสะดวกในการสัญจร	กว้าง 2 เมตร ยาว 25 เมตร หนา 0.15 เมตร	-	-	-	27,500	-	ร้อยละของประชาชนที่ใช้เส้นทางสัญจรเพิ่มขึ้น	ประชาชนมีความปลอดภัยและสะดวกในการสัญจร	กองช่าง
46	โครงการก่อสร้าง ถนน คสล. ม. 5 ภายในหมู่บ้านซอยบ้านนายฉลอง พันธุ์สาบ	เพื่อให้ประชาชนมีความปลอดภัยและสะดวกในการสัญจร	ยาว 30 ม. กว้าง 2.50 ม.	-	-	42,000	-	-	ร้อยละของประชาชนที่ใช้เส้นทางสัญจรเพิ่มขึ้น	ประชาชนมีความปลอดภัยและสะดวกในการสัญจร	
47	โครงการก่อสร้าง ถนน คสล. ม. 5 ภายในหมู่บ้านซอยบ้านนายประเวช เห่งำพรหมมินทร์	เพื่อให้ประชาชนมีความปลอดภัยและสะดวกในการสัญจร	ยาว 40 ม. กว้าง 2 ม.	-	-	44,800	-	-	ร้อยละของประชาชนที่ใช้เส้นทางสัญจรเพิ่มขึ้น	ประชาชนมีความปลอดภัยและสะดวกในการสัญจร	
48	โครงการก่อสร้าง ถนนลูกรัง ถนนเชื่อม ม.5,ม.13 ไปห้วยสามพาด พร้อมวางท่อ	เพื่อให้ประชาชนมีความปลอดภัยและสะดวกในการสัญจร	(กว้าง 6 ม. ยาว 500 ม.)	-	-	450,000	450,000	-	ร้อยละของประชาชนที่ใช้เส้นทางสัญจรเพิ่มขึ้น	ประชาชนมีความปลอดภัยและสะดวกในการสัญจร	

49	โครงการก่อสร้าง ถนน คสล. ม. 5 บ้านนายสี ศรีจันทร์ – ห้วยสามพาด	เพื่อให้ประชาชนมีความปลอดภัยและสะดวกในการสัญจร	ยาว 50 ม. กว้าง 4 ม.	-	-	112,000	-	-	ร้อยละของประชาชนที่ใช้เส้นทางสัญจรเพิ่มขึ้น	ประชาชนมีความปลอดภัยและสะดวกในการสัญจร	
50	โครงการก่อสร้างถนนลูกรัง ม.5 นายดวงปี จันทร์มา – ห้วยสามพาด	เพื่อให้ประชาชนมีความปลอดภัยและสะดวกในการสัญจร	ยาว 600 ม. กว้าง 5 ม.	-	-	400,000	-	-	ร้อยละของประชาชนที่ใช้เส้นทางสัญจรเพิ่มขึ้น	ประชาชนมีความปลอดภัยและสะดวกในการสัญจร	
51	โครงการก่อสร้างถนน คสล. ม.6 ภายในหมู่บ้าน – ห้วยสามพาด	เพื่อให้ประชาชนมีความปลอดภัยและสะดวกในการสัญจร	ยาว 100 ม. กว้าง 4 ม.	-	-	240,000	240,000	-	ร้อยละของประชาชนที่ใช้เส้นทางสัญจรเพิ่มขึ้น	ประชาชนมีความปลอดภัยและสะดวกในการสัญจร	กองช่าง
52	โครงการก่อสร้างสะพานข้ามห้วยโปร่ง หิน เหล็ก ไฟ ม.6	เพื่อให้ประชาชนมีความปลอดภัยและสะดวกในการสัญจร	ยาว 14 ม. กว้าง 8 ม.	-	-	1,050,000	1,050,000	-	ร้อยละของประชาชนที่ใช้เส้นทางสัญจรเพิ่มขึ้น	ประชาชนมีความปลอดภัยและสะดวกในการสัญจร	กองช่าง
53	โครงการก่อสร้างถนน คสล.ม.6 จากหน้าบ้านพ่เหมือน สุริยะจันทร์ – ไร่นางสมจิตร อุดชิน	เพื่อให้ประชาชนมีความปลอดภัยและสะดวกในการสัญจร	ระยะทาง ยาว ประมาณ 400 เมตร กว้าง 5 เมตร หนา 0.15 เมตร	-	-	1,100,000	-	-	ร้อยละของประชาชนที่ใช้เส้นทางสัญจรเพิ่มขึ้น	ประชาชนมีความปลอดภัยและสะดวกในการสัญจร	กองช่าง
54	โครงการก่อสร้างถนน คสล.ม.6 ข้างวัดบ้านสวนมอญ ซึ่งต่อจากของเดิม-บ้านนายประวิทย์ ค่ายใส	เพื่อให้ประชาชนมีความปลอดภัยและสะดวกในการสัญจร	ประมาณ 300 เมตร กว้าง 4 เมตร หนา 0.15	-	-	660,000	-	-	ร้อยละของประชาชนที่ใช้เส้นทางสัญจรเพิ่มขึ้น	ประชาชนมีความปลอดภัยและสะดวกในการสัญจร	กองช่าง
55	โครงการถนน คสล. ม.6 นายจำนวน อามาตร -บ้านวิสัย กิ่งแก้ว	เพื่อให้ประชาชนมีความปลอดภัยและสะดวกในการสัญจร	ระยะทาง 100 เมตร กว้าง 3 เมตร หนา 0.15 เมตร	-	-	-	165,000	-	ร้อยละของประชาชนที่ใช้เส้นทางสัญจรเพิ่มขึ้น	ประชาชนมีความปลอดภัยและสะดวกในการสัญจร	กองช่าง

56	ก่อสร้างถนน คสล. ม.6 เชื่อมต่อระหว่าง บ้านสวนมอญ – บ้านหนองหัว	เพื่อให้ประชาชนมีความปลอดภัยและสะดวกในการสัญจร	ระยะทางประมาณ 1 กม. กว้าง 5 เมตร หนา 0.15 เมตร	-	-	-	2,750,000	-	ร้อยละของประชาชนที่ใช้เส้นทางสัญจรเพิ่มขึ้น	ประชาชนมีความปลอดภัยและสะดวกในการสัญจร	กองช่าง
57	โครงการก่อสร้างถนนลูกรังม.6 ภายในหมู่บ้าน สามแยกหมู่บ้าน-ห้วยโปร่งหินเหล็กไฟ	เพื่อให้ประชาชนมีความปลอดภัยและสะดวกในการสัญจร	ระยะทางประมาณ 1 กม. กว้าง 5-8 เมตร	-	-	-	200,000	-	ร้อยละของประชาชนที่ใช้เส้นทางสัญจรเพิ่มขึ้น	ประชาชนมีความปลอดภัยและสะดวกในการสัญจร	กองช่าง
58	โครงการก่อสร้าง ถนนลาดยาง ม.6 ภายในหมู่บ้านวัดบ้านสวนมอญ – สวนป่าทองอินทร์	เพื่อให้ประชาชนมีความปลอดภัยและสะดวกในการสัญจร	ระยะทาง 1 กม. กว้าง 6-8 เมตร	-	-	-	-	3,000,000	ร้อยละของประชาชนที่ใช้เส้นทางสัญจรเพิ่มขึ้น	ประชาชนมีความปลอดภัยและสะดวกในการสัญจร	กองช่าง
59	โครงการก่อสร้างถนนลูกรัง ม.6 สามแยกบ้านปู่บ้าน-ไร่นายคำดี	เพื่อให้ประชาชนมีความปลอดภัยและสะดวกในการสัญจร	ระยะทาง 100 เมตร กว้าง 5-6 เมตร	-	-	-	-	200,000	ร้อยละของประชาชนที่ใช้เส้นทางสัญจรเพิ่มขึ้น	ประชาชนมีความปลอดภัยและสะดวกในการสัญจร	กองช่าง
60	โครงการซ่อมแซมถนนลูกรัง บ้านสวนมอญ หมู่ 6 ไป วัดป่าบ้านสวนมอญ	เพื่อให้ประชาชนมีความปลอดภัยและสะดวกในการสัญจร	ขนาดกว้าง 4.00-6.00 เมตร ระยะทาง 1,500 เมตร (ทั้งนี้ทำการซ่อมแซมตามแบบ อบต.เสอเพลอกำหนด)	-	-	100,000	-	-	ร้อยละของประชาชนที่ใช้เส้นทางสัญจรเพิ่มขึ้น	ประชาชนมีความปลอดภัยและสะดวกในการสัญจร	กองช่าง
61	โครงการก่อสร้างถนนลาดยาง ม.6 จากบ้านสวนมอญ – บ้านหนองหัว	เพื่อให้ประชาชนมีความปลอดภัยและสะดวกในการสัญจร	ยาว 2 ก. ม. กว้าง 6 ม.	-	-	-	6,000,000	-	ร้อยละของประชาชนที่ใช้เส้นทางสัญจรเพิ่มขึ้น	ประชาชนมีความปลอดภัยและสะดวกในการสัญจร	กองช่าง
62	โครงการก่อสร้างถนน คสล. ภายในหมู่บ้าน ม.6 (ช่วงถนนลาดยางสายหนองน้ำคำ – วังหน้าผา)	เพื่อให้ประชาชนมีความปลอดภัยและสะดวกในการสัญจร	ยาว 100 ม. กว้าง 6 ม. หนา 0.15 ม.	-	-	348,000	-	-	ร้อยละของประชาชนที่ใช้เส้นทางสัญจรเพิ่มขึ้น	ประชาชนมีความปลอดภัยและสะดวกในการสัญจร	กองช่าง
63	โครงการก่อสร้างถนน คสล. ม.7 เส้น รร.มัธยมเสอเพลอพิทยาคม-บ้านโนนสวรรค์	เพื่อให้ประชาชนมีความปลอดภัยและสะดวกในการสัญจร	(กว้าง 5 ม. ยาว 2.5 กม.)	-	-	7,500,000	-	-	ร้อยละของประชาชนที่ใช้เส้นทางสัญจรเพิ่มขึ้น	ประชาชนมีความปลอดภัยและสะดวกในการสัญจร	กองช่าง

64	โครงการก่อสร้างถนน คสล. ม.7 โนนสวรรค์ – บ้านนาดี	เพื่อให้ประชาชนมีความปลอดภัยและสะดวกในการสัญจร	ยาว 4000 กว้าง 4 ม.	-	-	5,080,800	45,080,800	-	ร้อยละของประชาชนที่ใช้เส้นทางสัญจรเพิ่มขึ้น	ประชาชนมีความปลอดภัยและสะดวกในการสัญจร	กองช่าง
65	โครงการลงหินลูกรัง ม.7 โนนสวรรค์ – ทุ่งหลักร้อย	เพื่อให้ประชาชนมีความปลอดภัยและสะดวกในการสัญจร	ยาว 2,500 ม. กว้าง 4 ม.	-	-	-	450,000	-	ร้อยละของประชาชนที่ใช้เส้นทางสัญจรเพิ่มขึ้น	ประชาชนมีความปลอดภัยและสะดวกในการสัญจร	
66	โครงการก่อสร้างถนนลาดยาง ม.7 โนนสวรรค์ – บ้านเสือเปลอ ม. 2	เพื่อให้ประชาชนมีความปลอดภัยและสะดวกในการสัญจร	ยาว 1,000 ม. กว้าง 6 ม.	-	-	-	2,000,000	-	ร้อยละของประชาชนที่ใช้เส้นทางสัญจรเพิ่มขึ้น	ประชาชนมีความปลอดภัยและสะดวกในการสัญจร	กองช่าง
67	โครงการก่อสร้างถนน คสล. ม.7 โรงเรียนเสือเปลอ	เพื่อให้ประชาชนมีความปลอดภัยและสะดวกในการสัญจร	กว้าง 4 ม. ยาว 1,000 ม.	-	-	2,200,000	-	-	ร้อยละของประชาชนที่ใช้เส้นทางสัญจรเพิ่มขึ้น	ประชาชนมีความปลอดภัยและสะดวกในการสัญจร	กองช่าง
68	โครงการก่อสร้างถนน คสล. ม.8 บ้านนางทองจันทร์ พระพรหม – บ้านนางเข็มทอง พรหมทา	เพื่อให้ประชาชนมีความปลอดภัยและสะดวกในการสัญจร	กว้าง 4 ม. 63 ม.	-	-	151,200	151,200	-	ร้อยละของประชาชนที่ใช้เส้นทางสัญจรเพิ่มขึ้น	ประชาชนมีความปลอดภัยและสะดวกในการสัญจร	กองช่าง
69	โครงการก่อสร้างถนน คสล. ม.8 บ้านนายหมูน ศรีระวงษ์ – บ้านนายเข้าบุญรัตน์	เพื่อให้ประชาชนมีความปลอดภัยและสะดวกในการสัญจร	กว้าง 3 ม. 36 ม.	-	-	64,800	64,800	-	ร้อยละของประชาชนที่ใช้เส้นทางสัญจรเพิ่มขึ้น	ประชาชนมีความปลอดภัยและสะดวกในการสัญจร	กองช่าง
70	โครงการซ่อมแซมถนนลูกรัง ม.9 เพื่อขนถ่ายผลผลิตการเกษตร บึงสังข์-หนองหญ้าไทร	เพื่อให้ประชาชนมีความปลอดภัยและสะดวกในการสัญจร	(กว้าง 7 ม. ยาว 2000 ม.)	-	-	500,000	-	-	ร้อยละของประชาชนที่ใช้เส้นทางสัญจรเพิ่มขึ้น	ประชาชนมีความปลอดภัยและสะดวกในการสัญจร	กองช่าง

ที่	โครงการ	วัตถุประสงค์	เป้าหมาย (ผลผลิตของโครงการ)	งบประมาณและที่มา					ตัวชี้วัด (KPI)	ผลที่คาดว่าจะได้รับ	หน่วยงานที่รับผิดชอบ
				2561	2562	2563	2564	2565			
71	โครงการขยายผิวจราจร ม.9 สีแยกนางประเพณี-สีแยกบ้านนายสมศักดิ์	เพื่อให้ประชาชนมีความปลอดภัยและสะดวกในการสัญจร	กว้าง 4 ม. ยาว 400 ม.	-	-	880,000	-	-	ร้อยละของประชาชนที่ใช้เส้นทางสัญจรเพิ่มขึ้น	ประชาชนมีความปลอดภัยและสะดวกในการสัญจร	กองช่าง
72	โครงการก่อสร้างถนน คสล. ม.9 สีแยกบ้านนายลำตวน ดิงเหลื่อม - จุดสามแยก เชื่อมต่อ หมู่16	เพื่อให้ประชาชนมีความปลอดภัยและสะดวกในการสัญจร	ระยะทาง ประมาณ 600 เมตร	-	-	880,000	-	-	ร้อยละของประชาชนที่ใช้เส้นทางสัญจรเพิ่มขึ้น	ประชาชนมีความปลอดภัยและสะดวกในการสัญจร	กองช่าง
73	โครงการก่อสร้างถนน คสล. ม.9 เชื่อมต่อ จากซอยสร้างแก้ว-บ้านนายวิรัตน์ สุวรรณภักดี	เพื่อให้ประชาชนมีความปลอดภัยและสะดวกในการสัญจร	ระยะทาง 100 เมตร	-	-	-	275,000	-	ร้อยละของประชาชนที่ใช้เส้นทางสัญจรเพิ่มขึ้น	ประชาชนมีความปลอดภัยและสะดวกในการสัญจร	กองช่าง
74	โครงการก่อสร้างถนน คสล. ม.9 ปากซอย- หน้าบ้าน นายฉลาด ศรีเหล่าน้อย	เพื่อให้ประชาชนมีความปลอดภัยและสะดวกในการสัญจร	ยาวประมาณ 150 เมตร	-	-	-	412,500	-	ร้อยละของประชาชนที่ใช้เส้นทางสัญจรเพิ่มขึ้น	ประชาชนมีความปลอดภัยและสะดวกในการสัญจร	กองช่าง
75	โครงการก่อสร้าง ถนนลาดยาง ม.9 บ้านสง เปลือย-ฝายน้ำล้น ลำห้วยน้ำซ้อย	เพื่อให้ประชาชนมีความปลอดภัยและสะดวกในการสัญจร	ระยะทางประมาณ 6000 เมตร	-	-	-	-	18,000,000	ร้อยละของประชาชนที่ใช้เส้นทางสัญจรเพิ่มขึ้น	ประชาชนมีความปลอดภัยและสะดวกในการสัญจร	กองช่าง
76	โครงการก่อสร้างถนน คสล. ม.9 ข้างตลาดนัดวันศุกร์ - ถนนข้าง อบต.เดิม	เพื่อให้ประชาชนมีความปลอดภัยและสะดวกในการสัญจร	ระยะทาง ประมาณ 300 เมตร	-	-	-	-	825,000	ร้อยละของประชาชนที่ใช้เส้นทางสัญจรเพิ่มขึ้น	ประชาชนมีความปลอดภัยและสะดวกในการสัญจร	กองช่าง

77	โครงการก่อสร้างถนน คสล. ม.9 หน้าบ้านนายสมพร เห่งำพรหมมินทร์ – ถนน หมู่9 เชื่อมต่อหมู่	เพื่อให้ประชาชนมีความปลอดภัยและสะดวกในการสัญจร	ระยะทาง ประมาณ 200 เมตร	-	-	-	-	550,000	ร้อยละของประชาชนที่ใช้เส้นทางสัญจรเพิ่มขึ้น	ประชาชนมีความปลอดภัยและสะดวกในการสัญจร	กองช่าง
78	โครงการก่อสร้างถนน คสล. ม.9 บ้านนายอดุลย์ ผุยโส ภา – นายประหยัด แดงสวา	เพื่อให้ประชาชนมีความปลอดภัยและสะดวกในการสัญจร	ยาว 150 ม. กว้าง 3 ม.	-	-	252,000	-	-	ร้อยละของประชาชนที่ใช้เส้นทางสัญจรเพิ่มขึ้น	ประชาชนมีความปลอดภัยและสะดวกในการสัญจร	กองช่าง
79	โครงการก่อสร้างถนน คสล. ม.9 บ้านนางดาหวัน ศรีชัย – ถึงพื้นที่สาธารณะตลาดนัดวันศุกร์	เพื่อให้ประชาชนมีความปลอดภัยและสะดวกในการสัญจร	ยาว 300 ม. กว้าง 4 ม.	-	-	660,000	-	-	ร้อยละของประชาชนที่ใช้เส้นทางสัญจรเพิ่มขึ้น	ประชาชนมีความปลอดภัยและสะดวกในการสัญจร	กองช่าง
80	โครงการซ่อมแซมถนนลูกรัง ม.9 เส้นบึงสังข์ – ห้วยน้ำซ่อง	เพื่อให้ประชาชนมีความปลอดภัยและสะดวกในการสัญจร	ยาว 4 ก.ม. กว้าง 5 ม.	-	-	900,000	-	-	ร้อยละของประชาชนที่ใช้เส้นทางสัญจรเพิ่มขึ้น	ประชาชนมีความปลอดภัยและสะดวกในการสัญจร	กองช่าง
81	โครงการซ่อมแซมถนนลูกรัง ม.9 เส้นบึงสังข์ – หนองหญ้าไทร	เพื่อให้ประชาชนมีความปลอดภัยและสะดวกในการสัญจร	ยาว 2 ก.ม. กว้าง 5 ม.	-	-	450,000	-	-	ร้อยละของประชาชนที่ใช้เส้นทางสัญจรเพิ่มขึ้น	ประชาชนมีความปลอดภัยและสะดวกในการสัญจร	กองช่าง
82	โครงการซ่อมแซมถนนลูกรัง ม.9 นานายอนงค์ เห่งำพรหมมินทร์ - หนองนาเกลือ	เพื่อให้ประชาชนมีความปลอดภัยและสะดวกในการสัญจร	ยาว 1,500 ม. กว้าง 5 ม.	-	-	337,500	-	-	ร้อยละของประชาชนที่ใช้เส้นทางสัญจรเพิ่มขึ้น	ประชาชนมีความปลอดภัยและสะดวกในการสัญจร	กองช่าง
83	โครงการซ่อมแซมถนนลูกรัง ม.9 นาพ่อวิจิตร ฤทธิวาปี – นานางสมจิตร พักสี	เพื่อให้ประชาชนมีความปลอดภัยและสะดวกในการสัญจร	ยาว 1,500 ม. กว้าง 5 ม.	-	-	-	-	337,500	ร้อยละของประชาชนที่ใช้เส้นทางสัญจรเพิ่มขึ้น	ประชาชนมีความปลอดภัยและสะดวกในการสัญจร	กองช่าง
84	โครงการก่อสร้าง ถนนลาดยาง ม.9 จากหน้าโรงเรียนเสมอเพลอปิทยาคม ผ่านโรงสีชุมชนถึงเขตติดต่อบ้านโนนสวรรค์	เพื่อให้ประชาชนมีความปลอดภัยและสะดวกในการสัญจร	ระยะทาง 3,000 ม.	-	-	-	-	9,000,000	ร้อยละของประชาชนที่ใช้เส้นทางสัญจรเพิ่มขึ้น	ประชาชนมีความปลอดภัยและสะดวกในการสัญจร	กองช่าง

ที่	โครงการ	วัตถุประสงค์	เป้าหมาย (ผลผลิตของโครงการ)	งบประมาณและที่ผ่านมา					ตัวชี้วัด (KPI)	ผลที่คาดว่าจะได้รับ	หน่วยงานที่รับผิดชอบ
				2561	2562	2563	2564	2565			
85	โครงการซ่อมแซมถนนลูกรัง ม.10 จากบ้านนางพัว - โคกสว่าง	เพื่อให้ประชาชนมีความปลอดภัยและสะดวกในการสัญจร	ยาว 5 กม. กว้าง 5 ม.	-	-	1,125,000	.	-	ร้อยละของประชาชนที่ใช้เส้นทางสัญจรเพิ่มขึ้น	ประชาชนมีความปลอดภัยและสะดวกในการสัญจร	กองช่าง
86	โครงการซ่อมแซมถนน คสล. ม.10 จากแยกไปวัดป่าปานอุทิศ	เพื่อให้ประชาชนมีความปลอดภัยและสะดวกในการสัญจร	(ยาว 60 ม.)	-	-	180,000	-	-	ร้อยละของประชาชนที่ใช้เส้นทางสัญจรเพิ่มขึ้น	ประชาชนมีความปลอดภัยและสะดวกในการสัญจร	กองช่าง
87	โครงการก่อสร้างถนน คสล. ม. 10 หน้าวัดป่าทองปาน - แยกบ้านโคกสว่าง ตำบลหนองแสง	เพื่อให้ประชาชนมีความปลอดภัยและสะดวกในการสัญจร	ระยะทางยาว ประมาณ 800 เมตร กว้าง 5 เมตร	-	-	2,200,000	-	-	ร้อยละของประชาชนที่ใช้เส้นทางสัญจรเพิ่มขึ้น	ประชาชนมีความปลอดภัยและสะดวกในการสัญจร	กองช่าง
88	โครงการก่อสร้างถนน คสล. ม. 10 เส้นทางจากวัดสามัคคีศรีสมพร - ฝายโนนขมิ้นห้วยสามพาด	เพื่อให้ประชาชนมีความปลอดภัยและสะดวกในการสัญจร	ระยะทาง ประมาณ 1,300 เมตร กว้าง 4 เมตร	-	-	2,860,000	-	-	ร้อยละของประชาชนที่ใช้เส้นทางสัญจรเพิ่มขึ้น	ประชาชนมีความปลอดภัยและสะดวกในการสัญจร	กองช่าง
89	โครงการก่อสร้างถนนลูกรัง ม. 10 เส้นรอบวัดป่า ทองปานและแยกถนน คสล. บริเวณหน้าบ้านนางพัว พรหมราช	เพื่อให้ประชาชนมีความปลอดภัยและสะดวกในการสัญจร	ระยะทางยาว ประมาณ 1800 เมตร กว้าง 4 เมตร	-	-	-	200,000	-	ร้อยละของประชาชนที่ใช้เส้นทางสัญจรเพิ่มขึ้น	ประชาชนมีความปลอดภัยและสะดวกในการสัญจร	กองช่าง

90	โครงการซ่อมแซมถนนลูกรัง ม.10 จากบ้านนายศูนย์ จันทรีลี – รอบๆ วัดป่า ป่านอุทิ	เพื่อให้ประชาชนมีความปลอดภัยและสะดวกในการสัญจร	ยาว 1 กม. กว้าง 5 ม.	-	-	-	225,000	-	ร้อยละของประชาชนที่ใช้เส้นทางสัญจรเพิ่มขึ้น	ประชาชนมีความปลอดภัยและสะดวกในการสัญจร	กองช่าง
91	โครงการก่อสร้างถนน คสล. ม.11 จากบ้าน นางสำเนียง หงส์แสน ไปถึงสะพานข้ามไปบ้านหนองหัว	เพื่อให้ประชาชนมีความปลอดภัยและสะดวกในการสัญจร	ยาว 1,300 เมตร กว้าง 5 เมตร หนา 15 ซม.	-	-	-	3,575,000	-	ร้อยละของประชาชนที่ใช้เส้นทางสัญจรเพิ่มขึ้น	ประชาชนมีความปลอดภัยและสะดวกในการสัญจร	กองช่าง
92	โครงการซ่อมแซมถนนลูกรัง ม.11 จากถนนไปบ้านหนองหัว ถึงถนนไปอำเภอหนองแสง	เพื่อให้ประชาชนมีความปลอดภัยและสะดวกในการสัญจร	ยาว 600 เมตร กว้าง 5 เมตร หนา 15 ซม.	-	-	-	150,000	-	ร้อยละของประชาชนที่ใช้เส้นทางสัญจรเพิ่มขึ้น	ประชาชนมีความปลอดภัยและสะดวกในการสัญจร	กองช่าง
93	โครงการก่อสร้างถนน คสล. ม.11 ทางเข้าวัดศิริชัยเจริญ ไปหาศูนย์เด็กเล็ก	เพื่อให้ประชาชนมีความปลอดภัยและสะดวกในการสัญจร	ยาว 30 เมตร กว้าง 5 เมตร หนา 15 ซม.	-	-	-	49,500	-	ร้อยละของประชาชนที่ใช้เส้นทางสัญจรเพิ่มขึ้น	ประชาชนมีความปลอดภัยและสะดวกในการสัญจร	กองช่าง
94	โครงการซ่อมแซมถนนลูกรัง ม. 11 บ้านน้อยวังหน้าผา – หนองแสง จากปากทางเข้าไป	เพื่อให้ประชาชนมีความปลอดภัยและสะดวกในการสัญจร	ยาว 200 ม. กว้าง 4 ม.	-	-	36,000	-	-	ร้อยละของประชาชนที่ใช้เส้นทางสัญจรเพิ่มขึ้น	ประชาชนมีความปลอดภัยและสะดวกในการสัญจร	กองช่าง
95	โครงการซ่อมแซมถนนลูกรัง ม.12 ทางไปห้วยเตี๋ยจากบ้านนายพงษ์ ประสาน พรหมสิทธิ์ – ลำห้วย	เพื่อให้ประชาชนมีความปลอดภัยและสะดวกในการสัญจร	ยาว 250 ม. กว้าง 4 ม.	-	-	45,000	-	-	ร้อยละของประชาชนที่ใช้เส้นทางสัญจรเพิ่มขึ้น	ประชาชนมีความปลอดภัยและสะดวกในการสัญจร	กองช่าง
96	โครงการก่อสร้างถนน คสล. ม.12 เส้นรอบบ้าน จากทางดำ ถึงท้ายบ้าน บ้านนายธนศักดิ์	เพื่อให้ประชาชนมีความปลอดภัยและสะดวกในการสัญจร	กว้าง 5 เมตร ยาว 1,054 เมตร	-	-	2,898,500	-	-	ร้อยละของประชาชนที่ใช้เส้นทางสัญจรเพิ่มขึ้น	ประชาชนมีความปลอดภัยและสะดวกในการสัญจร	กองช่าง

97	โครงการก่อสร้างถนน คสล. ม.12 จากบ้านนาง กตัญชี่ ขวนละคร ถึงถนน ตัดใหม่	เพื่อให้ประชาชนมีความปลอดภัยและสะดวกในการสัญจร	กว้าง 4 เมตร ยาว 90 เมตร	-	-	198,500	-	-	ร้อยละของประชาชนที่ใช้เส้นทางสัญจรเพิ่มขึ้น	ประชาชนมีความปลอดภัยและสะดวกในการสัญจร	กองช่าง
98	โครงการก่อสร้างถนน คสล. ม.12 จากบ้านนายอรรถสิทธิ์ ชินจักร ถึงถนน	เพื่อให้ประชาชนมีความปลอดภัยและสะดวกในการสัญจร	กว้าง 4 เมตร ยาว 105 เมตร	-	-	231,000	-	-	ร้อยละของประชาชนที่ใช้เส้นทางสัญจรเพิ่มขึ้น	ประชาชนมีความปลอดภัยและสะดวกในการสัญจร	กองช่าง
99	โครงการก่อสร้างถนนลูกรัง ม.12 จากบ้านนายาวา สีเขียว ถึงบ้านนายกิตติศักดิ์ จันทร์นา	เพื่อให้ประชาชนมีความปลอดภัยและสะดวกในการสัญจร	กว้าง 4 เมตร ยาว 500 เมตร	-	-	200,000	-	-	ร้อยละของประชาชนที่ใช้เส้นทางสัญจรเพิ่มขึ้น	ประชาชนมีความปลอดภัยและสะดวกในการสัญจร	กองช่าง
100	โครงการก่อสร้างถนนลูกรัง ม.12 จากบ้านนายพงษ์ ประสาน พรหมสิทธิ์ ถึง บล็อก คอนเวียร์ส	เพื่อให้ประชาชนมีความปลอดภัยและสะดวกในการสัญจร	กว้าง 4 เมตร ยาว 500 เมตร	-	-	-	150,000	-	ร้อยละของประชาชนที่ใช้เส้นทางสัญจรเพิ่มขึ้น	ประชาชนมีความปลอดภัยและสะดวกในการสัญจร	กองช่าง
101	โครงการก่อสร้างถนน คสล. ม.12 จากบ้านนายวันดี คำทองเที่ยง ถึงถนนใหม่	เพื่อให้ประชาชนมีความปลอดภัยและสะดวกในการสัญจร	ใหม่ กว้าง 4 เมตร ยาว 90 เมตร	-	-	-	198,000	-	ร้อยละของประชาชนที่ใช้เส้นทางสัญจรเพิ่มขึ้น	ประชาชนมีความปลอดภัยและสะดวกในการสัญจร	กองช่าง
102	โครงการก่อสร้างถนน คสล. ม.12 จากบ้านนางกนกนาฏ ธรรมโหร ถึงบ้านนาย โอวาส สีมาศย์	เพื่อให้ประชาชนมีความปลอดภัยและสะดวกในการสัญจร	กว้าง 4 เมตร ยาว 100 เมตร	-	-	-	220,000	-	ร้อยละของประชาชนที่ใช้เส้นทางสัญจรเพิ่มขึ้น	ประชาชนมีความปลอดภัยและสะดวกในการสัญจร	กองช่าง
103	โครงการก่อสร้างถนน คสล. ม.12 จากบ้านนายรัชชัย ขวนละคร ถึงถนนใหม่	เพื่อให้ประชาชนมีความปลอดภัยและสะดวกในการสัญจร	กว้าง 4 เมตร ยาว 126 เมตร	-	-	-	227,200	-	ร้อยละของประชาชนที่ใช้เส้นทางสัญจรเพิ่มขึ้น	ประชาชนมีความปลอดภัยและสะดวกในการสัญจร	กองช่าง

104	โครงการก่อสร้างถนน คสล. ม.12 เชื่อมต่อจากที่เก่าถึง ลำห้วย	เพื่อให้ประชาชนมีความปลอดภัยและสะดวกในการสัญจร	กว้าง 6 เมตร ยาว 150 เมตร	-	-	-	-	495,000	ร้อยละของประชาชนที่ใช้เส้นทางสัญจรเพิ่มขึ้น	ประชาชนมีความปลอดภัยและสะดวกในการสัญจร	กองช่าง
105	โครงการก่อสร้างถนน คสล. ม.12 จากบ้านนางล้วน ศรีเพชร ถึงบ้านนายกมล ศรีเพชร	เพื่อให้ประชาชนมีความปลอดภัยและสะดวกในการสัญจร	กว้าง 4 เมตร ยาว 100 เมตร	-	-	-	220,000	-	ร้อยละของประชาชนที่ใช้เส้นทางสัญจรเพิ่มขึ้น	ประชาชนมีความปลอดภัยและสะดวกในการสัญจร	กองช่าง
106	โครงการขยายไหล่ทางข้าง ม.13 จากบ้านนายสุรพล รัตนรองใต้ ถึงบ้านนาย ประครองศักดิ์ เย็นสนิท	เพื่อให้ประชาชนมีความปลอดภัยและสะดวกในการสัญจร	ขยายไหล่ทางข้างละ 50 ซม. ระยะทางประมาณ 100 เมตร	-	-	55,000	-	-	ร้อยละของประชาชนที่ใช้เส้นทางสัญจรเพิ่มขึ้น	ประชาชนมีความปลอดภัยและสะดวกในการสัญจร	กองช่าง
107	โครงการก่อสร้างถนน คสล. ม.13 ขอยบ้านนายอำพร แพนสมบัติ ถึง บ้านนายชาติ แพนสมบัติ	เพื่อให้ประชาชนมีความปลอดภัยและสะดวกในการสัญจร	ระยะทางประมาณ 50 เมตร	-	-	137,500	-	-	ร้อยละของประชาชนที่ใช้เส้นทางสัญจรเพิ่มขึ้น	ประชาชนมีความปลอดภัยและสะดวกในการสัญจร	กองช่าง
108	โครงการก่อสร้างถนน คสล. ม.13ขอยบบ้านนายทองคำ เสนาราช ถึง บ้านนางภักดี ไชยวรรณ	เพื่อให้ประชาชนมีความปลอดภัยและสะดวกในการสัญจร	ระยะทางประมาณ 30 เมตร	-	-	-	82,500	-	ร้อยละของประชาชนที่ใช้เส้นทางสัญจรเพิ่มขึ้น	ประชาชนมีความปลอดภัยและสะดวกในการสัญจร	กองช่าง
109	โครงการก่อสร้างถนน คสล. ม.13 ขอยบ้านนางอรวรรณ คำบึงกลางถึง บ้านนายสมชาติ สารีโท	เพื่อให้ประชาชนมีความปลอดภัยและสะดวกในการสัญจร	โท ระยะทางประมาณ 70 เมตร	-	-	-	192,500	-	ร้อยละของประชาชนที่ใช้เส้นทางสัญจรเพิ่มขึ้น	ประชาชนมีความปลอดภัยและสะดวกในการสัญจร	กองช่าง
110	โครงการก่อสร้างถนน คสล. ม.13 ขอยบ้านนางสุณา ศรีเชียงสา ถึง บ้านนายวิทยา จันทร์โฮง	เพื่อให้ประชาชนมีความปลอดภัยและสะดวกในการสัญจร	ระยะทางประมาณ 30 เมตร	-	-	-	82,500	-	ร้อยละของประชาชนที่ใช้เส้นทางสัญจรเพิ่มขึ้น	ประชาชนมีความปลอดภัยและสะดวกในการสัญจร	กองช่าง

111	โครงการก่อสร้างถนน คสล. ม.13 ขอยบ้านนายทองคำ พรหมมีบุตร ถึง บ้านนาย แสง พิมพัส	เพื่อให้ประชาชนมีความปลอดภัยและสะดวกในการสัญจร	ระยะทางประมาณ 70 เมตร	-	-	-	192,500	-	ร้อยละของประชาชนที่ใช้เส้นทางสัญจรเพิ่มขึ้น	ประชาชนมีความปลอดภัยและสะดวกในการสัญจร	กองช่าง
112	โครงการก่อสร้างถนน คสล. ม.13 ขอยบ้านนายคำจันทร์ อันศิริ ถึง บ้านนางวัลย์ทอง รายเจริญ	เพื่อให้ประชาชนมีความปลอดภัยและสะดวกในการสัญจร	ระยะทางประมาณ 31 เมตร	-	-	-	-	85,250	ร้อยละของประชาชนที่ใช้เส้นทางสัญจรเพิ่มขึ้น	ประชาชนมีความปลอดภัยและสะดวกในการสัญจร	กองช่าง
113	โครงการก่อสร้างถนน คสล. ม.13 ขอยบ้านนายสุนทร วังหอม ถึง บ้านนางบัว อันศิริ	เพื่อให้ประชาชนมีความปลอดภัยและสะดวกในการสัญจร	ระยะทางประมาณ 60 เมตร	-	-	-	-	165,000	ร้อยละของประชาชนที่ใช้เส้นทางสัญจรเพิ่มขึ้น	ประชาชนมีความปลอดภัยและสะดวกในการสัญจร	กองช่าง
114	โครงการก่อสร้างถนน คสล. ม.13 ขอยบ้านนายพรหมแพนสมบัติ ถึง บ้านนายถาวร รามสีดา	เพื่อให้ประชาชนมีความปลอดภัยและสะดวกในการสัญจร	ระยะทางประมาณ 80 เมตร	-	-	-	-	220,000	ร้อยละของประชาชนที่ใช้เส้นทางสัญจรเพิ่มขึ้น	ประชาชนมีความปลอดภัยและสะดวกในการสัญจร	กองช่าง
115	โครงการก่อสร้างถนน คสล. ม.13 ระหว่บ้านนางเพชร สมัย ศรีบุรีรัมย์ – ไร่ นายหนูพันธ์ มังคละแสน	เพื่อให้ประชาชนมีความปลอดภัยและสะดวกในการสัญจร	ระยะทางประมาณ 800 เมตร กว้าง 4 เมตร	-	-	-	-	1,760,000	ร้อยละของประชาชนที่ใช้เส้นทางสัญจรเพิ่มขึ้น	ประชาชนมีความปลอดภัยและสะดวกในการสัญจร	กองช่าง
116	โครงการก่อสร้างถนน คสล. ม.14 ภายในซอยเจ็ดพี่น้อง จากบ้านนางพนมพร นา โสม – สนั่น บุตรจินดา	เพื่อให้ประชาชนมีความปลอดภัยและสะดวกในการสัญจร	กว้าง 3 เมตร ยาว 120 เมตร	-	-	198,000	-	-	ร้อยละของประชาชนที่ใช้เส้นทางสัญจรเพิ่มขึ้น	ประชาชนมีความปลอดภัยและสะดวกในการสัญจร	กองช่าง
117	โครงการก่อสร้างถนน คสล. ม.15 บ้านนายสุรศักดิ์ จันทันติ - ถนนเลียงหมู่บ้าน	เพื่อให้ประชาชนมีความปลอดภัยและสะดวกในการสัญจร	กว้าง 3 เมตร ระยะทาง 60 เมตร	-	-	95,940	-	-	ร้อยละของประชาชนที่ใช้เส้นทางสัญจรเพิ่มขึ้น	ประชาชนมีความปลอดภัยและสะดวกในการสัญจร	กองช่าง
118	โครงการซ่อมแซมถนน ลูกกริ่ง ม.16 ทางแยกสี่แจ-นายนายอาคม ดีซ้อน	เพื่อให้ประชาชนมีความปลอดภัยและสะดวกในการสัญจร	(กว้าง 4.50 ม. ยาว 2,000 ม.)	-	-	1,750,000	-	-	ร้อยละของประชาชนที่ใช้เส้นทางสัญจรเพิ่มขึ้น	ประชาชนมีความปลอดภัยและสะดวกในการสัญจร	กองช่าง

119	โครงการก่อสร้างถนน คสล. ม.16 บ้านนางบงอร ทาศักดิ์ -บ้านนายปิ่น พรหมสิทธิ์	เพื่อให้ประชาชนมีความปลอดภัยและสะดวกในการสัญจร	กว้าง 3 เมตร ยาว 70 เมตร	-	-	115,000	-	-	ร้อยละของประชาชนที่ใช้เส้นทางสัญจรเพิ่มขึ้น	ประชาชนมีความปลอดภัยและสะดวกในการสัญจร	กองช่าง
120	โครงการซ่อมแซมถนนลูกรัง ม.16 เส้นหน้าบ้านนายบุญมี คุณกันทา ถึงบ้านนางแดง สีสดี	เพื่อให้ประชาชนมีความปลอดภัยและสะดวกในการสัญจร	กว้าง 4 เมตร ยาว 75 เมตร	-	-	15,000	-	-	ร้อยละของประชาชนที่ใช้เส้นทางสัญจรเพิ่มขึ้น	ประชาชนมีความปลอดภัยและสะดวกในการสัญจร	กองช่าง
121	โครงการก่อสร้างถนน คสล. เส้นจาก ม.16 ศาลาประชาคม – ซอยกำนัน เลี้ยวขวา ไปถนนคุ้มคชสาร ถึงบ้านอาจารย์วนิดา ศรีคำหาญ	เพื่อให้ประชาชนมีความปลอดภัยและสะดวกในการสัญจร	กว้าง 6 เมตร ยาว 900 เมตร	-	-	2,970,000	-	-	ร้อยละของประชาชนที่ใช้เส้นทางสัญจรเพิ่มขึ้น	ประชาชนมีความปลอดภัยและสะดวกในการสัญจร	กองช่าง
122	โครงการซ่อมแซมถนนลูกรัง ม.16 จากบล็อกคอนเวร์ส-นายนายอภิศักดิ์ พรหมโท	เพื่อให้ประชาชนมีความปลอดภัยและสะดวกในการสัญจร	กว้าง 3 เมตร ยาว 2,000 เมตร	-	-	-	100,000	-	ร้อยละของประชาชนที่ใช้เส้นทางสัญจรเพิ่มขึ้น	ประชาชนมีความปลอดภัยและสะดวกในการสัญจร	กองช่าง
123	โครงการซ่อมแซมถนนลูกรัง ม.16 เส้นจากนายนายสมคิด บุตตะกุล -นางนางสุพัฒตรา ประทุมศรี และนาย อาคม ดีซ้อน	เพื่อให้ประชาชนมีความปลอดภัยและสะดวกในการสัญจร	กว้าง 6 เมตร ยาว 1,000 เมตร	-	-	-	300,000	-	ร้อยละของประชาชนที่ใช้เส้นทางสัญจรเพิ่มขึ้น	ประชาชนมีความปลอดภัยและสะดวกในการสัญจร	กองช่าง
124	โครงการซ่อมแซมถนนลูกรัง ม.16 เพื่อการเกษตรจากนายนาย สงคราม เหง้าพรหมมินทร์ -นายนายขันตี ตานูชนม์	เพื่อให้ประชาชนมีความปลอดภัยและสะดวกในการสัญจร	กว้าง 5 เมตร ยาว 2,000 เมตร	-	-	-	200,000	-	ร้อยละของประชาชนที่ใช้เส้นทางสัญจรเพิ่มขึ้น	ประชาชนมีความปลอดภัยและสะดวกในการสัญจร	กองช่าง
125	โครงการก่อสร้างถนน คสล. ม.16 เส้นจากบ้านนายสวน สุวรรณศรี - แยกนา อาจารย์นิพล หยุ่นโทสงค์	เพื่อให้ประชาชนมีความปลอดภัยและสะดวกในการสัญจร	กว้าง 6 เมตร ยาว 300 เมตร	-	-	-	-	990,000	ร้อยละของประชาชนที่ใช้เส้นทางสัญจรเพิ่มขึ้น	ประชาชนมีความปลอดภัยและสะดวกในการสัญจร	กองช่าง

126	โครงการก่อสร้างถนนลาดยาง ม.16 เส้นจากบ้านนายสมคิด บุตตะกุล ถึง บล็อกคอนเวิร์ลห้วยน้ำซ่อง	เพื่อให้ประชาชนมีความ ปลอดภัยและสะดวกใน การสัญจร	กว้าง 8 เมตร ยาว 100 เมตร	-	-	-	-	444,000	ร้อยละของประชาชนที่ ใช้เส้นทางสัญจรเพิ่มขึ้น	ประชาชนมีความ ปลอดภัยและสะดวกใน การสัญจร	กองช่าง
127	โครงการถนนลาดยาง ม.16 รอบ หมู่บ้าน จากสามแยกบ้านสงเปลือยสี่ แฉ - หมู่ 9 หอปู่ตา	เพื่อให้ประชาชนมีความ ปลอดภัยและสะดวกใน การสัญจร	กว้าง 8 เมตร ยาว 1,800 เมตร	-	-	-	-	7,992,000	ร้อยละของประชาชนที่ ใช้เส้นทางสัญจรเพิ่มขึ้น	ประชาชนมีความ ปลอดภัยและสะดวกใน การสัญจร	กองช่าง
128	โครงการก่อสร้าง ถนน คสล. ม.16 ศาลาประชาคม ม.16 - บ้านนาง ดารา บุญหล้า	เพื่อให้ประชาชนมีความ ปลอดภัยและสะดวกใน การสัญจร	ยาว 300 ม. กว้าง 4 ม.	-	-	672,000	-	-	ร้อยละของประชาชนที่ ใช้เส้นทางสัญจรเพิ่มขึ้น	ประชาชนมีความ ปลอดภัยและสะดวกใน การสัญจร	กองช่าง
129	โครงการซ่อมแซมถนนลูกรัง ม.16 จากโค้งบ้านสี่แฉ - ห้วยน้ำซ่อง	เพื่อให้ประชาชนมีความ ปลอดภัยและสะดวกใน การสัญจร	ยาว 100 ม. กว้าง 4 ม.	-	-	18,000	-	-	ร้อยละของประชาชนที่ ใช้เส้นทางสัญจรเพิ่มขึ้น	ประชาชนมีความ ปลอดภัยและสะดวกใน การสัญจร	กองช่าง
130	โครงการซ่อมแซมถนนลูกรัง ม.16 จากหลังวัดใหม่สงเปลือย - ทางแยก ไปฟาร์มโคนม	เพื่อให้ประชาชนมีความ ปลอดภัยและสะดวกใน การสัญจร	ยาว 800 ม. กว้าง 5 ม.	-	-	180,000	-	-	ร้อยละของประชาชนที่ ใช้เส้นทางสัญจรเพิ่มขึ้น	ประชาชนมีความ ปลอดภัยและสะดวกใน การสัญจร	กองช่าง
131	โครงการซ่อมแซมถนนลูกรัง ม.16 ทางแยกไปสี่แฉเข้าฟาร์มโคนมนายอภิ ศักดิ์ พรหมโท - บ้านนายอรุณ หัดสิม	เพื่อให้ประชาชนมีความ ปลอดภัยและสะดวกใน การสัญจร	ยาว 500 ม. กว้าง 5 ม.	-	-	112,500	-	-	ร้อยละของประชาชนที่ ใช้เส้นทางสัญจรเพิ่มขึ้น	ประชาชนมีความ ปลอดภัยและสะดวกใน การสัญจร	กองช่าง
132	โครงการก่อสร้าง ถนน คสล. ม.16 จากบ้านนายปิ่น พรหมสิทธิ์ - บ้าน นางบังอร ทาศักดิ์	เพื่อให้ประชาชนมีความ ปลอดภัยและสะดวกใน การสัญจร	ยาว 100 ม. กว้าง 4 ม.	-	-	-	224,000	-	ร้อยละของประชาชนที่ ใช้เส้นทางสัญจรเพิ่มขึ้น	ประชาชนมีความ ปลอดภัยและสะดวกใน การสัญจร	กองช่าง
133	ยกระดับก่อสร้างถนนลูกรัง ม.16 จาก วัดใหม่สงเปลือย - หองยาง - ลำ ห้วยน้ำซ่อง	เพื่อให้ประชาชนมีความ ปลอดภัยและสะดวกใน การสัญจร	ยาว 120 ม. กว้าง 8 ม.	-	-	-	43,200	-	ร้อยละของประชาชนที่ ใช้เส้นทางสัญจรเพิ่มขึ้น	ประชาชนมีความ ปลอดภัยและสะดวกใน การสัญจร	กองช่าง
134	โครงการซ่อมแซมถนนลูกรัง ม.17 บ้านนายสมศักดิ์ - ลำห้วย หนองแดง	เพื่อให้ประชาชนมีความ ปลอดภัยและสะดวกใน การสัญจร	ยาว 135 ม. กว้าง 4 ม.	-	-	18,000	-	-	ร้อยละของประชาชนที่ ใช้เส้นทางสัญจรเพิ่มขึ้น	ประชาชนมีความ ปลอดภัยและสะดวกใน การสัญจร	กองช่าง
135	โครงการก่อสร้าง ถนน คสล. ม.17 จากปากซอยบ้านนางกาญจนา อามาตร - บ้านนายแดง หัสกัน	เพื่อให้ประชาชนมีความ ปลอดภัยและสะดวกใน การสัญจร	ยาว 50 ม. กว้าง 3.5 ม.	-	-	96,250	-	-	ร้อยละของประชาชนที่ ใช้เส้นทางสัญจรเพิ่มขึ้น	ประชาชนมีความ ปลอดภัยและสะดวกใน การสัญจร	กองช่าง

136	โครงการก่อสร้างถนน คสล. ม.17 จากสามแยกวัดสุวรรณาราม ถึงบ้านนายบุญล้ำ นวลบุญมา	เพื่อให้ประชาชนมีความปลอดภัยและสะดวกในการสัญจร	กว้าง 5 ม. ยาว 160 ม.	-	-	444,000	-	-	ร้อยละของประชาชนที่ใช้เส้นทางสัญจรเพิ่มขึ้น	ประชาชนมีความปลอดภัยและสะดวกในการสัญจร	กองช่าง
137	โครงการปรับปรุงถนน ม.17 พร้อมก่อสร้างถนน คสล. จากหนองน้ำประปา ไปฝายน้ำล้น	เพื่อให้ประชาชนมีความปลอดภัยและสะดวกในการสัญจร	กว้าง 4 ม. ยาว 135 ม.	-	-	300,000	-	-	ร้อยละของประชาชนที่ใช้เส้นทางสัญจรเพิ่มขึ้น	ประชาชนมีความปลอดภัยและสะดวกในการสัญจร	กองช่าง
138	โครงการก่อสร้างถนน คสล. ม.17 จากบ้านนายสุดใจ จันทะชุม ไปบ้านนายไป พรหมลี	เพื่อให้ประชาชนมีความปลอดภัยและสะดวกในการสัญจร	กว้าง 3.5 ม. ยาว 45 ม.	-	-	-	86,625	-	ร้อยละของประชาชนที่ใช้เส้นทางสัญจรเพิ่มขึ้น	ประชาชนมีความปลอดภัยและสะดวกในการสัญจร	กองช่าง
139	โครงการก่อสร้างถนน คสล. ม.17 จากบ้านนายสาคร ชินบุตร ไป บ้านนางเตือนใจ	เพื่อให้ประชาชนมีความปลอดภัยและสะดวกในการสัญจร	กว้าง 3.5 ม. ยาว 27 ม.	-	-	-	-	51,975	ร้อยละของประชาชนที่ใช้เส้นทางสัญจรเพิ่มขึ้น	ประชาชนมีความปลอดภัยและสะดวกในการสัญจร	กองช่าง
140	โครงการก่อสร้างถนน คสล. ม.17 จากบ้านนางสมควร ชาภูวงษ์ ไปบ้านนายวิชัย พรหมลี	เพื่อให้ประชาชนมีความปลอดภัยและสะดวกในการสัญจร	กว้าง 4 ม. ยาว 100 ม.	-	-	-	-	220,000	ร้อยละของประชาชนที่ใช้เส้นทางสัญจรเพิ่มขึ้น	ประชาชนมีความปลอดภัยและสะดวกในการสัญจร	กองช่าง
141	ซ่อมแซมถนน คสล. ม.17 บริเวณหน้าบ้าน นายมนูญ สุวรรณโคตร	เพื่อให้ประชาชนมีความปลอดภัยและสะดวกในการสัญจร	ซ่อมแซมถนน คสล.	-	-	-	-	200,000	ร้อยละของประชาชนที่ใช้เส้นทางสัญจรเพิ่มขึ้น	ประชาชนมีความปลอดภัยและสะดวกในการสัญจร	กองช่าง
142	โครงการก่อสร้างถนน คสล. ม.18 จากบ้านนายวิดิ ชันติประกอบถึงหน้าบ้านนายพัน สิงหาบุตร	เพื่อให้ประชาชนมีความปลอดภัยและสะดวกในการสัญจร	กว้าง 5.00 ม. ยาว 90.00 ม.	-	-	-	247,500	-	ร้อยละของประชาชนที่ใช้เส้นทางสัญจรเพิ่มขึ้น	ประชาชนมีความปลอดภัยและสะดวกในการสัญจร	กองช่าง
143	โครงการก่อสร้างถนน คสล. ม.18 จากสี่แยกบ้านนางบัว รัตนวงศ์ ถึงสะพานข้ามลำห้วยหนองแดง	เพื่อให้ประชาชนมีความปลอดภัยและสะดวกในการสัญจร	กว้าง 5.00 ม. ยาว 1,229 ม.	-	-	-	3,379,750	-	ร้อยละของประชาชนที่ใช้เส้นทางสัญจรเพิ่มขึ้น	ประชาชนมีความปลอดภัยและสะดวกในการสัญจร	กองช่าง

144	โครงการก่อสร้างถนน คสล. ม.18 จากถนนซอยศาลาประชาคม ถึง หน้าบ้านนางคำผล หมู่เหมียวโลด	เพื่อให้ประชาชนมีความปลอดภัยและสะดวกในการสัญจร	กว้าง 4.00 ม. ยาว 21.00 ม.	-	-	-	-	46,200	ร้อยละของประชาชนที่ใช้เส้นทางสัญจรเพิ่มขึ้น	ประชาชนมีความปลอดภัยและสะดวกในการสัญจร	กองช่าง
145	โครงการก่อสร้างถนน คสล. ม.18 ถนนเส้นหลังวัดศรีชัยเจริญ ถึงฝายข้ามลำห้วยสาม	เพื่อให้ประชาชนมีความปลอดภัยและสะดวกในการสัญจร	กว้าง 4.00 ม. ยาว 1,200 ม.	-	-	-	-	2,640,000	ร้อยละของประชาชนที่ใช้เส้นทางสัญจรเพิ่มขึ้น	ประชาชนมีความปลอดภัยและสะดวกในการสัญจร	กองช่าง
146	โครงการซ่อมแซมถนนลูกรังรอบบึงสังข์ม.19 (แยกถนนสงเปลือย-โคกสว่าง-นายนายวิจิตร ฤทธิวาปี	เพื่อให้ประชาชนมีความปลอดภัยและสะดวกในการสัญจร	(ระยะทาง ประมาณ 500 ม.	-	-	300,000	-	-	ร้อยละของประชาชนที่ใช้เส้นทางสัญจรเพิ่มขึ้น	ประชาชนมีความปลอดภัยและสะดวกในการสัญจร	กองช่าง
147	โครงการก่อสร้าง ถนน คสล. ม.19 จากศาลาประชาคม ม.19 – บ้านนายประยูร เหง้าพรหมมินทร์	เพื่อให้ประชาชนมีความปลอดภัยและสะดวกในการสัญจร	ยาว 100 ม. กว้าง 4 ม.	-	-	224,000	-	-	ร้อยละของประชาชนที่ใช้เส้นทางสัญจรเพิ่มขึ้น	ประชาชนมีความปลอดภัยและสะดวกในการสัญจร	กองช่าง
148	โครงการซ่อมแซมถนนลูกรัง ม.19 ตั้งแต่แยกถนนหนองนาคำ วังหน้าผา เยื้องกับ อบต.เสอแพลลอ – โนนสองร้อยไร่	เพื่อให้ประชาชนมีความปลอดภัยและสะดวกในการสัญจร	ยาว 2 ก. ม. กว้าง 3 ม.	-	-	270,000	-	-	ร้อยละของประชาชนที่ใช้เส้นทางสัญจรเพิ่มขึ้น	ประชาชนมีความปลอดภัยและสะดวกในการสัญจร	กองช่าง
149	โครงการซ่อมแซมถนนลูกรังเส้นบึงสังข์ ม.19 จากพื้นที่นายแปลงใจอ่อน – นายนายวิจิตร ฤทธิวาปี	เพื่อให้ประชาชนมีความปลอดภัยและสะดวกในการสัญจร	ยาว 300. ม. กว้าง 3 ม.	-	-	40,500	-	-	ร้อยละของประชาชนที่ใช้เส้นทางสัญจรเพิ่มขึ้น	ประชาชนมีความปลอดภัยและสะดวกในการสัญจร	กองช่าง
150	โครงการซ่อมแซมถนนลูกรัง ม.19 เส้นไปหนองผักปอด จากแยกถนนลาดยางหนองนาคำ – วังหน้าผา ไปถึงโนน 200ไร่	เพื่อให้ประชาชนมีความปลอดภัยและสะดวกในการสัญจร	3 กม.	-	-	750,000	750,000	-	ร้อยละของประชาชนที่ใช้เส้นทางสัญจรเพิ่มขึ้น	ประชาชนมีความปลอดภัยและสะดวกในการสัญจร	กองช่าง

151	โครงการก่อสร้างถนนลาดยาง ม.19 เส้นวัดโนนพระ จากบล็อกคอนเวิร์ต ไปถึงสามแยกไปอำเภอหนองแสง และถึงถนนสายหนองนาคำ-วังหน้าผา	เพื่อให้ประชาชนมีความปลอดภัยและสะดวกในการสัญจร	ก่อสร้างถนนลาดยาง	-	-	1,000,000	-	-	ร้อยละของประชาชนที่ใช้เส้นทางสัญจรเพิ่มขึ้น	ประชาชนมีความปลอดภัยและสะดวกในการสัญจร	กองช่าง
152	โครงการก่อสร้างถนนลูกรัง ม.19 เส้นไปหนองผักปอด จากแยกลาดยาง เส้นหนองนาคำ-วังหน้าผา ไปจนถึงโนน 200 ไร่	เพื่อให้ประชาชนมีความปลอดภัยและสะดวกในการสัญจร	กว้าง 4 เมตร ยาวประมาณ 2,000 เมตร	-	-	500,000	-	-	ร้อยละของประชาชนที่ใช้เส้นทางสัญจรเพิ่มขึ้น	ประชาชนมีความปลอดภัยและสะดวกในการสัญจร	กองช่าง
153	โครงการก่อสร้างถนนลูกรัง ม.19 รอบบึงสังข์ จากนายนายแปลง ใจอ่อน ถึงนายนายวิจิตร ฤทธิ์วาปี	เพื่อให้ประชาชนมีความปลอดภัยและสะดวกในการสัญจร	กว้าง 4 เมตร ระยะทางยาว ประมาณ 400 เมตร	-	-	500,000	-	-	ร้อยละของประชาชนที่ใช้เส้นทางสัญจรเพิ่มขึ้น	ประชาชนมีความปลอดภัยและสะดวกในการสัญจร	กองช่าง
154	โครงการก่อสร้างถนน คสล. ม.19 จากบ้านเลขที่120 นายสันหัด แก้วเจริญ ถึงบ้านเลขที่ 46 นายสุพจน์ จันทร์นา	เพื่อให้ประชาชนมีความปลอดภัยและสะดวกในการสัญจร	กว้าง 3 เมตร ยาวประมาณ 70	-	-	-	115,500	-	ร้อยละของประชาชนที่ใช้เส้นทางสัญจรเพิ่มขึ้น	ประชาชนมีความปลอดภัยและสะดวกในการสัญจร	กองช่าง
155	โครงการก่อสร้างถนน คสล. ม.19 จากบ้านนางเหวย แสงกล้า ถึงบ้านนางอำพันธ์ ยนต์จ่อหอ	เพื่อให้ประชาชนมีความปลอดภัยและสะดวกในการสัญจร	กว้าง 3 เมตร ยาว 30 เมตร	-	-	-	49,500	-	ร้อยละของประชาชนที่ใช้เส้นทางสัญจรเพิ่มขึ้น	ประชาชนมีความปลอดภัยและสะดวกในการสัญจร	กองช่าง
156	โครงการก่อสร้างถนน คสล. ม.19 จากบ้าน นายยนต์ หัดสิม - นางอวยพร แก้วบุญเรือง	เพื่อให้ประชาชนมีความปลอดภัยและสะดวกในการสัญจร	กว้าง 3 เมตร ยาว 70 เมตร	-	-	-	115,500	-	ร้อยละของประชาชนที่ใช้เส้นทางสัญจรเพิ่มขึ้น	ประชาชนมีความปลอดภัยและสะดวกในการสัญจร	กองช่าง
157	โครงการก่อสร้างถนน คสล. ม.19 จากศาลาประชาคม หมู่ที่ 19 ถึงบ้านเลขที่ 72 นายประยูร เหง้าพรหมินทร์	เพื่อให้ประชาชนมีความปลอดภัยและสะดวกในการสัญจร	กว้าง 4 เมตร ยาว 80 เมตร	-	-	-	176,000	-	ร้อยละของประชาชนที่ใช้เส้นทางสัญจรเพิ่มขึ้น	ประชาชนมีความปลอดภัยและสะดวกในการสัญจร	กองช่าง

158	โครงการก่อสร้างถนน คสล. ม.19 จากบ้านนางพันธุ์พาพร แก้วเจริญ - บ้านนางกล้วย สอนซา	เพื่อให้ประชาชนมีความปลอดภัยและสะดวกในการสัญจร	กว้าง 4 ม. ยาว 200 ม.	-	-	-	-	440,000	ร้อยละของประชาชนที่ใช้เส้นทางสัญจรเพิ่มขึ้น	ประชาชนมีความปลอดภัยและสะดวกในการสัญจร	กองช่าง
159	โครงการปรับปรุงไหล่ทางถนนลาดยางสายหนองนาคำ - วังหน้าผา เสริม Asphaltic Concrete ไหล่ทางถนนลาดยาง	เพื่อให้ประชาชนมีความปลอดภัยและสะดวกในการสัญจร	กว้าง 0.50 -1.00 ม. ระยะทางยาว 5,000 ม.	-	-	16,000,000	16,000,000	16,000,000	ร้อยละของประชาชนที่ใช้เส้นทางสัญจรเพิ่มขึ้น	ประชาชนมีความปลอดภัยและสะดวกในการสัญจร	กองช่าง
160	โครงการปรับปรุงถนนลาดยางสายบ้านเสือเพลอ ม.2- บ้านโนนสวรรค์ ม.7 เสริม Asphaltic Concrete	เพื่อให้ประชาชนมีความปลอดภัยและสะดวกในการสัญจร	กว้าง 5 ม. ระยะทางยาว 1,325 ม.	-	-	1,740,000	1,740,000	1,740,000	ร้อยละของประชาชนที่ใช้เส้นทางสัญจรเพิ่มขึ้น	ประชาชนมีความปลอดภัยและสะดวกในการสัญจร	กองช่าง
161	โครงการจัดซื้อยางมะตอย	เพื่อให้ประชาชนมีความปลอดภัยและสะดวกในการสัญจร	พื้นที่ตำบลเสือเพลอ	-	-	300,000	300,000	-	ร้อยละของถนนที่ได้ซ่อมแซมเพิ่มขึ้น	ประชาชนมีความปลอดภัยและสะดวก	กองช่าง

รายละเอียดโครงการพัฒนา

แบบ ผ. 02

แผนพัฒนาท้องถิ่น (พ.ศ. 2561 – 2565)

องค์การบริหารส่วนตำบลเสอเพลอ

ยุทธศาสตร์จังหวัด ยุทธศาสตร์ที่ 1 กลยุทธ์ที่ 3 ยุทธศาสตร์การพัฒนาของ อปท.ในเขตจังหวัด ยุทธศาสตร์ที่ 1 แนวทางการพัฒนา ที่ 3

ยุทธศาสตร์ที่ 1. ด้านโครงสร้างพื้นฐาน 1.2 กลยุทธ์พัฒนาระบบระบายน้ำ

1.1 แผนงาน อุตสาหกรรมและการโยธา (110)

ที่	โครงการ	วัตถุประสงค์	เป้าหมาย (ผลผลิตของโครงการ)	งบประมาณและที่ผ่านมา					ตัวชี้วัด (KPI)	ผลที่คาดว่าจะได้รับ	หน่วยงานที่รับผิดชอบ
				2561	2562	2563	2564	2565			
1	โครงการก่อสร้างร่องระบายน้ำพร้อมฝาปิด ม.1 จากศาลาประชาคม – บ้านนายประสพคมชนม์	เพื่อป้องกันปัญหาน้ำท่วมขัง /เพิ่มประสิทธิภาพการระบายน้ำ	(190 ม.) กว้าง 0.40x0.40 ม.	-	-	-	475,000	-	ร้อยละของปัญหาน้ำท่วมขังลดลง	แก้ไขปัญหาน้ำท่วมขัง/ระบายน้ำได้ดี	กองช่าง
2	โครงการก่อสร้างร่องระบายน้ำพร้อมฝาปิด ม.1 จากบ้านนายบุญเรือง บุญหล้า	เพื่อป้องกันปัญหาน้ำท่วมขัง /เพิ่มประสิทธิภาพการระบายน้ำ	(200 ม.) กว้าง0.40x0.40 ม.	-	-	-	500,000	-	ร้อยละของปัญหาน้ำท่วมขังลดลง	แก้ไขปัญหาน้ำท่วมขัง/ระบายน้ำได้ดี	กองช่าง
3	โครงการก่อสร้างร่องระบายน้ำพร้อมฝาปิด ม.1 จากสมบัติคุณุโณ – บ้านนางศรีนวล ตานุชนม์	เพื่อป้องกันปัญหาน้ำท่วมขัง /เพิ่มประสิทธิภาพการระบายน้ำ	200 ม. กว้าง 0.40x0.40 ม.	-	-	-	500,000	-	ร้อยละของปัญหาน้ำท่วมขังลดลง	แก้ไขปัญหาน้ำท่วมขัง/ระบายน้ำได้ดี	กองช่าง
4	โครงการก่อสร้างร่องระบายน้ำพร้อมฝาปิด ม.1 จากนางกุหลาบ แก้วเจริญ – บ้านนายอภิชาติ สุวรรณภักดี	เพื่อป้องกันปัญหาน้ำท่วมขัง /เพิ่มประสิทธิภาพการระบายน้ำ	(120 ม.) กว้าง 0.40x0.40 ม.	-	-	-	-	300,000	ร้อยละของปัญหาน้ำท่วมขังลดลง	แก้ไขปัญหาน้ำท่วมขัง/ระบายน้ำได้ดี	กองช่าง

รายละเอียดโครงการพัฒนา
แผนพัฒนาท้องถิ่น (พ.ศ. 2561 – 2565)
องค์การบริหารส่วนตำบลเสอเพลอ

แบบ ผ. 02

ยุทธศาสตร์จังหวัด ยุทธศาสตร์ที่ 1 กลยุทธ์ที่ 3 ยุทธศาสตร์การพัฒนาของ อปท.ในเขตจังหวัด ยุทธศาสตร์ที่ 1 แนวทางการพัฒนา ที่ 3

ยุทธศาสตร์ที่ 1. ด้านโครงสร้างพื้นฐาน 1.2 กลยุทธ์พัฒนาระบบระบายน้ำ

1.1 แผนงาน อุตสาหกรรมและการโยธา (110)

ที่	โครงการ	วัตถุประสงค์	เป้าหมาย (ผลผลิตของ โครงการ)	งบประมาณและที่มา					ตัวชี้วัด (KPI)	ผลที่คาดว่าจะได้รับ	หน่วยงานที่ รับผิดชอบ
				2561	2562	2563	2564	2565			
5	โครงการซ่อมแซมร่องระบายน้ำพร้อมฝาปิด ม.1 บ้านนางพานลองอินทร์สอน – หน้าบ้านนางประสิทธิ์เหง้าพรหมมินทร์	เพื่อป้องกันปัญหาน้ำท่วมขัง/เพิ่มประสิทธิภาพการระบายน้ำ	ขนาด 213 เมตร	-	-	200,000	-	-	ร้อยละของปัญหาน้ำท่วมขังลดลง	แก้ไขปัญหาน้ำท่วมขัง/ระบายน้ำได้ดี	กองช่าง
6	โครงการก่อสร้างร่องระบายน้ำคสล. พร้อมฝาปิด ม.1 บ้านหมอกุหลาบ แก้วเจริญ – บ้านนางเพ็ง	เพื่อป้องกันปัญหาน้ำท่วมขัง/เพิ่มประสิทธิภาพการระบายน้ำ	ระยะทาง 110 เมตร ขนาด 0.40x0.40 เมตร	-	-	264,000	-	-	ร้อยละของปัญหาน้ำท่วมขังลดลง	แก้ไขปัญหาน้ำท่วมขัง/ระบายน้ำได้ดี	กองช่าง
7	โครงการก่อสร้างร่องระบายน้ำคสล. พร้อมฝาปิด ม.1 บ้านนายบุญเรืองบุญหล้า – หน้าโรงเรียนเก่า	เพื่อป้องกันปัญหาน้ำท่วมขัง/เพิ่มประสิทธิภาพการระบายน้ำ	ระยะทาง 240 เมตร ขนาด 0.40x0.40 เมตร	-	-	576,000	-	-	ร้อยละของปัญหาน้ำท่วมขังลดลง	แก้ไขปัญหาน้ำท่วมขัง/ระบายน้ำได้ดี	กองช่าง
8	โครงการก่อสร้างร่องระบายน้ำคสล. พร้อมฝาปิด ม.1 บ้านนางทิภาภรณ์ โคตรบึงแก – บ้านนายประสม คนชม	เพื่อป้องกันปัญหาน้ำท่วมขัง/เพิ่มประสิทธิภาพการระบายน้ำ	ระยะทาง 240 เมตร ขนาด 0.40x0.40 เมตร	-	-	576,000	-	-	ร้อยละของปัญหาน้ำท่วมขังลดลง	แก้ไขปัญหาน้ำท่วมขัง/ระบายน้ำได้ดี	กองช่าง

รายละเอียดโครงการพัฒนา
แผนพัฒนาท้องถิ่น (พ.ศ. 2561 – 2565)
องค์การบริหารส่วนตำบลเสอเพลอ

แบบ ผ. 02

ยุทธศาสตร์จังหวัด ยุทธศาสตร์ที่ 1 กลยุทธ์ที่ 3 ยุทธศาสตร์การพัฒนาของ อปท.ในเขตจังหวัด ยุทธศาสตร์ที่ 1 แนวทางการพัฒนา ที่ 3

ยุทธศาสตร์ที่ 1. ด้านโครงสร้างพื้นฐาน กลยุทธ์พัฒนาระบบเส้นทางคมนาคมเพื่อการสัญจรและขนส่ง

1.1 แผนงาน อุตสาหกรรมและการโยธา (110)

ที่	โครงการ	วัตถุประสงค์	เป้าหมาย (ผลผลิตของโครงการ)	งบประมาณและที่มา					ตัวชี้วัด (KPI)	ผลที่คาดว่าจะได้รับ	หน่วยงานที่รับผิดชอบ
				2561	2562	2563	2564	2565			
9	โครงการก่อสร้างร่องระบายน้ำ คสล.พร้อมฝาปิด ม.1 หน้าบ้านนางเกสร ทาพรหม- บ้านนางศรีนวล ตานุชนม์	เพื่อป้องกันปัญหาน้ำท่วมขัง/ เพิ่มประสิทธิภาพการระบาย น้ำ	ระยะทาง 250 เมตร ขนาด 0.40x0.40 เมตร	-	-	-	600,000	-	ร้อยละของปัญหา น้ำท่วมขังลดลง	แก้ไขปัญหาน้ำท่วมขัง/ ระบายน้ำได้ดี	กองช่าง
10	โครงการก่อสร้างร่องระบายน้ำ คสล.พร้อมฝาปิด ม.1 บ้านนางลอง เหง้าพรหมมิ นทร์ -บ้านนางจันทร์ เพ็ญ ขวาลำธาร	เพื่อป้องกันปัญหาน้ำท่วมขัง/ เพิ่มประสิทธิภาพการระบาย น้ำ	ระยะทาง 211 เมตร ขนาด 0.20x0.20 เมตร	-	-	-	-	506,400	ร้อยละของปัญหา น้ำท่วมขังลดลง	แก้ไขปัญหาน้ำท่วมขัง/ ระบายน้ำได้ดี	กองช่าง
11	โครงการก่อสร้างร่องระบายน้ำพร้อมฝาปิด ม.2 จากนาย สวาท พรหมสิทธิ์ – บ้าน นางบัวกี รากุล	เพื่อป้องกันปัญหาน้ำท่วมขัง /เพิ่มประสิทธิภาพการระบาย น้ำ	(350 ม.) กว้าง 0.40x0.40 ม.	-	-	875,000	-	-	ร้อยละของปัญหาน้ำ ท่วมขังลดลง	แก้ไขปัญหาน้ำท่วมขัง/ ระบายน้ำได้ดี	กองช่าง
12	โครงการก่อสร้างบล็อกรอง เวิร์ส ม. 2 ทดแทนท่อเก่า ที่ชำรุด	เพื่อป้องกันปัญหาน้ำท่วมขัง/ เพิ่มประสิทธิภาพการระบาย น้ำ	ก่อสร้างบล็อกรองเวิร์ส	-	-	-	-	500,000	ร้อยละของปัญหา น้ำท่วมขังลดลง	แก้ไขปัญหาน้ำท่วมขัง/ ระบายน้ำได้ดี	กองช่าง

ยุทธศาสตร์จังหวัด ยุทธศาสตร์ที่ 1 กลยุทธ์ที่ 3 ยุทธศาสตร์การพัฒนาของ อปท.ในเขตจังหวัด ยุทธศาสตร์ที่ 1 แนวทางการพัฒนา ที่ 3

ยุทธศาสตร์ที่ 1. ด้านโครงสร้างพื้นฐาน 1.2 กลยุทธ์พัฒนาระบบระบายน้ำ

1.1 แผนงาน อุตสาหกรรมและการโยธา (110)

ที่	โครงการ	วัตถุประสงค์	เป้าหมาย (ผลผลิตของโครงการ)	งบประมาณและที่ผ่านมา					ตัวชี้วัด (KPI)	ผลที่คาดว่าจะได้รับ	หน่วยงานที่รับผิดชอบ
				2561	2562	2563	2564	2565			
13	โครงการก่อสร้างร่องระบายน้ำ ม.3 ถนนทางหลวงชนบท	เพื่อป้องกันปัญหาน้ำท่วมขัง/เพิ่มประสิทธิภาพการระบายน้ำ	(300 ม.)	-	-	525,000	-	-	ร้อยละของปัญหาน้ำท่วมขังลดลง	แก้ไขปัญหาน้ำท่วมขัง/ระบายน้ำได้ดี	กองช่าง
14	โครงการก่อสร้างรางระบายน้ำคสล. ม.3 จากห้วยคำบาก เรียบถนนลาดยางหนองนา คำ-วังหน้าผา ไป บ้านนายภิณโณ บุญโยรัตน์	เพื่อป้องกันปัญหาน้ำท่วมขัง/เพิ่มประสิทธิภาพการระบายน้ำ	ระยะทาง 600 เมตร ขนาด 0.50x0.50 เมตร	-	-	1,800,000	-	-	ร้อยละของปัญหาน้ำท่วมขังลดลง	แก้ไขปัญหาน้ำท่วมขัง/ระบายน้ำได้ดี	กองช่าง
15	โครงการก่อสร้างร่องระบายน้ำในหมู่บ้าน ม. 3	เพื่อป้องกันปัญหาน้ำท่วมขัง/เพิ่มประสิทธิภาพการระบายน้ำ	(600 ม.) กว้าง 0.40x0.40 ม.	-	-	-	-	1,500,000	ร้อยละของปัญหาน้ำท่วมขังลดลง	แก้ไขปัญหาน้ำท่วมขัง/ระบายน้ำได้ดี	กองช่าง
16	โครงการก่อสร้างรางระบายน้ำ คสล พร้อมฝาปิด ม.4 หน้าบ้านนายผัน ยศกุล-หน้าบ้าน นายพั้ว เขียวลุน	เพื่อป้องกันปัญหาน้ำท่วมขัง/เพิ่มประสิทธิภาพการระบายน้ำ	ระยะทาง 150 เมตร ขนาด 0.40x0.40 เมตร	-	-	-	360,000	-	ร้อยละของปัญหาน้ำท่วมขังลดลง	แก้ไขปัญหาน้ำท่วมขัง/ระบายน้ำได้ดี	กองช่าง
17	โครงการก่อสร้างร่องระบายน้ำ คสล.พร้อมฝาปิด ม.5 บ้านนางสมหมาย –บ้านนายบุญพร้อม บัวชะงัก	เพื่อป้องกันปัญหาน้ำท่วมขัง/เพิ่มประสิทธิภาพการระบายน้ำ	ยาว 280 เมตร ขนาด 0.40x0.40 เมตร	-	-	672,000	-	-	ร้อยละของปัญหาน้ำท่วมขังลดลง	แก้ไขปัญหาน้ำท่วมขัง/ระบายน้ำได้ดี	กองช่าง
18	โครงการก่อสร้างร่องระบายน้ำ คสล.พร้อมฝาปิด ม.5 โค้ง รร.บ้านทองอินทร์ – ชุ่มประตู่วัดอัมรินทร์าราม	เพื่อป้องกันปัญหาน้ำท่วมขัง/เพิ่มประสิทธิภาพการระบายน้ำ	ระยะทาง 300 เมตร ขนาด 0.40x0.40 เมตร	-	-	720,000	-	-	ร้อยละของปัญหาน้ำท่วมขังลดลง	แก้ไขปัญหาน้ำท่วมขัง/ระบายน้ำได้ดี	กองช่าง

19	โครงการขยายเขตประปา PVC บ้านทองอินทร์ ม.5	เพื่อป้องกันปัญหาน้ำท่วมขัง/ เพิ่มประสิทธิภาพการระบายน้ำ	ความยาว 1600 m ประมาณ 400 ท่อน	-	-	550,000	-	-	ร้อยละของปัญหา น้ำท่วมขังลดลง	แก้ไขปัญหาน้ำท่วม ขัง/ระบายน้ำได้ดี	กองช่าง
20	โครงการก่อสร้างร่องระบาย น้ำ ม.5 บ้านนางประสิทธิ์- สี่แยกบ้านนางพุทธา สนิทชน	เพื่อป้องกันปัญหาน้ำท่วมขัง/ เพิ่มประสิทธิภาพการระบายน้ำ	ยาว 50 เมตร ขนาด 0.40x0.40 เมตร	-	-	-	27,500	-	ร้อยละของปัญหา น้ำท่วมขังลดลง	แก้ไขปัญหาน้ำท่วม ขัง/ระบายน้ำได้ดี	กองช่าง
21	โครงการก่อสร้างร่องระบาย น้ำ ม.5 บ้านนายสมาน ชินสงคราม – บ้านนางพุทธา สนิทชน	เพื่อป้องกันปัญหาน้ำท่วมขัง/ เพิ่มประสิทธิภาพการระบายน้ำ	ยาว 500 เมตร ขนาด 0.40x0.40 เมตร	-	-	-	-	1,200,000	ร้อยละของปัญหา น้ำท่วมขังลดลง	แก้ไขปัญหาน้ำท่วม ขัง/ระบายน้ำได้ดี	กองช่าง
22	โครงการก่อสร้างร่องระบาย น้ำ ม.5 บ้านวีรพัฒน์ ชาโท- นายชิงชัย แผล จันทร์คำ	เพื่อป้องกันปัญหาน้ำท่วมขัง/ เพิ่มประสิทธิภาพการระบายน้ำ	ยาว 500 เมตร ขนาด 0.40x0.40 เมตร	-	-	-	-	1,200,000	ร้อยละของปัญหา น้ำท่วมขังลดลง	แก้ไขปัญหาน้ำท่วม ขัง/ระบายน้ำได้ดี	กองช่าง
23	โครงการขุดลอกร่อง ระบายน้ำ ม.6	เพื่อป้องกันปัญหาน้ำท่วมขัง/เพิ่ม ประสิทธิภาพการระบายน้ำ	(1200 ม.)	-	-	15,000	-	-	ร้อยละของปัญหาน้ำ ท่วมขังลดลง	แก้ไขปัญหาน้ำท่วม ขัง/ระบายน้ำได้ดี	กองช่าง
24	โครงการก่อสร้างร่องระบาย น้ำ ม.6 จากบ้านนายสำราญ ภู่ออน – นายเหมื่อน สุริยะ จันทร์	เพื่อป้องกันปัญหาน้ำท่วมขัง /เพิ่มประสิทธิภาพการระบายน้ำ	ยาว 200 ม. กว้าง 0.30 ม. ลึก 0.20 ม.	-	-	-	400,000	-	ร้อยละของปัญหาน้ำ ท่วมขังลดลง	แก้ไขปัญหาน้ำท่วม ขัง/ระบายน้ำได้ดี	กองช่าง
25	โครงการก่อสร้างร่องระบาย น้ำ ม.6 จากบ้านนางสอน สี นาทม – บ้านนางแถว วัง คะฮาด	เพื่อป้องกันปัญหาน้ำท่วมขัง /เพิ่มประสิทธิภาพการระบายน้ำ	ยาว 200 ม. กว้าง 0.30 ม. ลึก 0.20 ม.	-	-	-	400,000	-	ร้อยละของปัญหาน้ำ ท่วมขังลดลง	แก้ไขปัญหาน้ำท่วม ขัง/ระบายน้ำได้ดี	กองช่าง

ยุทธศาสตร์จังหวัด ยุทธศาสตร์ที่ 1 กลยุทธ์ที่ 3 ยุทธศาสตร์การพัฒนาของ อปท.ในเขตจังหวัด ยุทธศาสตร์ที่ 1 แนวทางการพัฒนา ที่ 3

ยุทธศาสตร์ที่ 1. ด้านโครงสร้างพื้นฐาน 1.2 กลยุทธ์พัฒนาระบบระบายน้ำ

1.1 แผนงาน อุตสาหกรรมและการโยธา (110)

ที่	โครงการ	วัตถุประสงค์	เป้าหมาย (ผลผลิตของโครงการ)	งบประมาณและที่ผ่านมา					ตัวชี้วัด (KPI)	ผลที่คาดว่าจะได้รับ	หน่วยงานที่ รับผิดชอบ
				2561		2562	2563	2564			
26	โครงการก่อสร้างร่องระบายน้ำ ม.6 พร้อมฝาปิด ลงล้าห้วยสามพาด	เพื่อป้องกันปัญหาน้ำท่วม ซึ่ง/เพิ่มประสิทธิภาพการระบายน้ำ	ยาว 200 เมตร ขนาด 0.40x0.40 เมตร	-	-	480,000	-	-	ร้อยละของปัญหาน้ำท่วมซึ่งลดลง	แก้ไขปัญหาน้ำท่วมซึ่ง/ระบายน้ำได้ดี	กองช่าง
27	โครงการก่อสร้างรางระบายน้ำ คลส ม.6 บ้านนางลำไผ เลิศชนบท - บ้านนางแดงจรัส อินทร์สกล	เพื่อป้องกันปัญหาน้ำท่วม ซึ่ง/เพิ่มประสิทธิภาพการระบายน้ำ	ยาว 150 เมตร ขนาด 0.20x0.20 เมตร	-	-	-	360,000	-	ร้อยละของปัญหาน้ำท่วมซึ่งลดลง	แก้ไขปัญหาน้ำท่วมซึ่ง/ระบายน้ำได้ดี	กองช่าง
28	โครงการก่อสร้างรางระบายน้ำ คลส พร้อมฝาปิด. ม.6 บ้านนายสำราญ ภูอ่อน - ห้วยคำบาก	เพื่อป้องกันปัญหาน้ำท่วม ซึ่ง/เพิ่มประสิทธิภาพการระบายน้ำ	ระยะทาง 1 กม. ขนาด 0.40x0.40 เมตร	-	-	-	-	2,500,000	ร้อยละของปัญหาน้ำท่วมซึ่งลดลง	แก้ไขปัญหาน้ำท่วมซึ่ง/ระบายน้ำได้ดี	กองช่าง
29	โครงการก่อสร้างรางระบายน้ำพร้อมฝาปิด ม.8 จากบ้านนางอมร สุขเกษม - บ้านนายสมหมาย ชันระ จำนงค์	เพื่อป้องกันปัญหาน้ำท่วม ซึ่ง/เพิ่มประสิทธิภาพการระบายน้ำ	ยาว 140 เมตร ขนาด 0.40x0.40 เมตร	-	-	336,000	-	-	ร้อยละของปัญหาน้ำท่วมซึ่งลดลง	แก้ไขปัญหาน้ำท่วมซึ่ง/ระบายน้ำได้ดี	กองช่าง

รายละเอียดโครงการพัฒนา
แผนพัฒนาท้องถิ่น (พ.ศ. 2561 – 2565)

องค์การบริหารส่วนตำบลเสอเพลอ

แบบ ผ. 02

ยุทธศาสตร์จังหวัด ยุทธศาสตร์ที่ 1 กลยุทธ์ที่ 3 ยุทธศาสตร์การพัฒนาของ อปท.ในเขตจังหวัด ยุทธศาสตร์ที่ 1 แนวทางการพัฒนา ที่ 3

ยุทธศาสตร์ที่ 1. ด้านโครงสร้างพื้นฐาน กลยุทธ์พัฒนาระบบเส้นทางคมนาคมเพื่อการสัญจรและขนส่ง

1.1 แผนงาน อุตสาหกรรมและการโยธา (110)

ที่	โครงการ	วัตถุประสงค์	เป้าหมาย (ผลผลิตของโครงการ)	งบประมาณและที่มา					ตัวชี้วัด (KPI)	ผลที่คาดว่าจะได้รับ	หน่วยงานที่ รับผิดชอบ
				2561	2562	2563	2564	2565			
30	โครงการก่อสร้างรางระบายน้ำพร้อมฝापิด ม.8 ศาลาประชาคม-บ้านนางอำนวย เหล่าสิงห์	เพื่อป้องกันปัญหาน้ำท่วมขัง/เพิ่มประสิทธิภาพการระบายน้ำ	ยาว 140 เมตร ขนาด 0.40x0.40 เมตร	-	-	336,000	-	-	ร้อยละของปัญหาน้ำท่วมขังลดลง	แก้ไขปัญหาน้ำท่วมขัง/ระบายน้ำได้ดี	กองช่าง
31	โครงการก่อสร้างรางระบายน้ำพร้อมฝापิด ม.8 บ้านนางดรุณี สูงแข็ง -บ้านนางจาววี ทองนิล	เพื่อป้องกันปัญหาน้ำท่วมขัง/เพิ่มประสิทธิภาพการระบายน้ำ	ยาว 135 เมตร ขนาด 0.40x0.40 เมตร	-	-	324,000	-	-	ร้อยละของปัญหาน้ำท่วมขังลดลง	แก้ไขปัญหาน้ำท่วมขัง/ระบายน้ำได้ดี	กองช่าง
32	โครงการก่อสร้างรางระบายน้ำพร้อมฝापิด ม.8 บ้านนายไสว จันทะขุม - บ้านนางสุพรรณ ศรีตามุย	เพื่อป้องกันปัญหาน้ำท่วมขัง/เพิ่มประสิทธิภาพการระบายน้ำ	ยาว 135 เมตร ขนาด 0.40x0.40 เมตร	-	-	324,000	-	-	ร้อยละของปัญหาน้ำท่วมขังลดลง	แก้ไขปัญหาน้ำท่วมขัง/ระบายน้ำได้ดี	กองช่าง
33	โครงการก่อสร้างรางระบายน้ำพร้อมฝापิด ม.8 บ้านนางเหรียญ ศรีโลน - บ้านสิบเอกศิริศักดิ์ ชินบุตร	เพื่อป้องกันปัญหาน้ำท่วมขัง/เพิ่มประสิทธิภาพการระบายน้ำ	ยาว 125 เมตร ขนาด 0.40x0.40 เมตร	-	-	300,000	-	-	ร้อยละของปัญหาน้ำท่วมขังลดลง	แก้ไขปัญหาน้ำท่วมขัง/ระบายน้ำได้ดี	กองช่าง

**รายละเอียดโครงการพัฒนา
แผนพัฒนาท้องถิ่น (พ.ศ. 2561 – 2565)
องค์การบริหารส่วนตำบลเสอเพลอ**

แบบ ผ. 02

ยุทธศาสตร์จังหวัด ยุทธศาสตร์ที่ 1 กลยุทธ์ที่ 3 **ยุทธศาสตร์การพัฒนาของ อปท.ในเขตจังหวัด** ยุทธศาสตร์ที่ 1 แนวทางการพัฒนา ที่ 3
ยุทธศาสตร์ที่ 1. ด้านโครงสร้างพื้นฐาน กลยุทธ์พัฒนาระบบเส้นทางคมนาคมเพื่อการสัญจรและขนส่ง
1.1 แผนงาน **อุตสาหกรรมและการโยธา (110)**

ที่	โครงการ	วัตถุประสงค์	เป้าหมาย (ผลผลิตของ โครงการ)	งบประมาณและที่มา					ตัวชี้วัด (KPI)	ผลที่คาดว่าจะได้รับ	หน่วยงานที่ รับผิดชอบ
				2561	2562	2563	2564	2565			
34	โครงการก่อสร้างรางระบายน้ำพร้อมฝापิด ม.8 บ้านนายดอน สารีไท – บ้านนายสมจิตร มุลตลาด	เพื่อป้องกันปัญหาน้ำท่วมขัง/เพิ่มประสิทธิภาพการระบายน้ำ	ยาว 125 เมตร ขนาด 0.40x0.40 เมตร	-	-	300,000	-	-	ร้อยละของปัญหาน้ำท่วมขังลดลง	แก้ไขปัญหาน้ำท่วมขัง/ระบายน้ำได้ดี	กองช่าง
35	โครงการก่อสร้างรางระบายน้ำพร้อมฝापิด ม.8 บ้านครูสำราญ ชูพรหมวงค์ – ที่สาธารณะประโยชน์	เพื่อป้องกันปัญหาน้ำท่วมขัง/เพิ่มประสิทธิภาพการระบายน้ำ	ยาว 125 เมตร ขนาด 0.40x0.40 เมตร	-	-	300,000	-	-	ร้อยละของปัญหาน้ำท่วมขังลดลง	แก้ไขปัญหาน้ำท่วมขัง/ระบายน้ำได้ดี	กองช่าง
36	โครงการก่อสร้างรางระบายน้ำพร้อมฝापิด ม.8 หน้าวัดสุวรรณาราม – บ้านนางอริศรา จันทร์ตาโชค	เพื่อป้องกันปัญหาน้ำท่วมขัง/เพิ่มประสิทธิภาพการระบายน้ำ	ยาว 500 เมตร ขนาด 0.40x0.40 เมตร	-	-	1,200,000	-	-	ร้อยละของปัญหาน้ำท่วมขังลดลง	แก้ไขปัญหาน้ำท่วมขัง/ระบายน้ำได้ดี	กองช่าง
37	บ่อบำบัดน้ำเสียแยกบ้านนายสมจิตร มุลตลาด 1 จุด ม.8	เพื่อป้องกันปัญหาน้ำท่วมขัง/เพิ่มประสิทธิภาพการระบายน้ำ	1 จุด	-	-	336,000	-	-	ร้อยละของปัญหาน้ำท่วมขังลดลง	แก้ไขปัญหาน้ำท่วมขัง/ระบายน้ำได้ดี	กองช่าง

ยุทธศาสตร์ที่ 1. ด้านโครงสร้างพื้นฐาน 1.2 กลยุทธ์พัฒนาระบบระบายน้ำ

1.1 แผนงาน อุตสาหกรรมและการโยธา (110)

ที่	โครงการ	วัตถุประสงค์	เป้าหมาย (ผลผลิตของโครงการ)	งบประมาณและที่ผ่านมา					ตัวชี้วัด (KPI)	ผลที่คาดว่าจะได้รับ	หน่วยงานที่ รับผิดชอบ
				2561	2562	2563	2564	2565			
38	โครงการก่อสร้างร่องระบายน้ำ พร้อมฝาปิด ม.9 จาก3 แยก บ้านนายจำเนียร เห่งา พรหมมินทร์ – ถนนหนองนาคำ วังหน้าผา	เพื่อป้องกันปัญหาน้ำท่วมขัง/เพิ่มประสิทธิภาพการระบายน้ำ	ยาว 120 ม. กว้าง 0.30x0.30 ม.	-	-	240,000	-	-	ร้อยละของปัญหาน้ำท่วมขังลดลง	แก้ไขปัญหาน้ำท่วมขัง/ระบายน้ำได้ดี	กองช่าง
39	โครงการก่อสร้างร่องระบายน้ำ ม.9 น้ำขอยสร้างแก้ว	เพื่อป้องกันปัญหาน้ำท่วมขัง/เพิ่มประสิทธิภาพการระบายน้ำ	ยาว 200 เมตร ขนาด 0.40x0.40 เมตร	-	-	480,000	-	-	ร้อยละของปัญหาน้ำท่วมขังลดลง	แก้ไขปัญหาน้ำท่วมขัง/ระบายน้ำได้ดี	กองช่าง
40	โครงการก่อสร้างร่องระบายน้ำ ม.9 แยกบ้านนายสมศักดิ์ ไป-บ้าน นางเลียน สอนชา	เพื่อป้องกันปัญหาน้ำท่วมขัง/เพิ่มประสิทธิภาพการระบายน้ำ	ยาว 400 เมตร ขนาด 0.40x0.40 เมตร	-	-	960,000	-	-	ร้อยละของปัญหาน้ำท่วมขังลดลง	แก้ไขปัญหาน้ำท่วมขัง/ระบายน้ำได้ดี	กองช่าง
41	โครงการก่อสร้างรางระบายน้ำ ม.9 สี่แยกบ้านนางเลียน สอนชา –สู่บึงสังข์	เพื่อป้องกันปัญหาน้ำท่วมขัง/เพิ่มประสิทธิภาพการระบายน้ำ	ยาว ประมาณ 600 เมตร กว้าง0.50x0.50 ม. ขึ้นไป	-	-	960,000	-	-	ร้อยละของปัญหาน้ำท่วมขังลดลง	แก้ไขปัญหาน้ำท่วมขัง/ระบายน้ำได้ดี	กองช่าง
42	โครงการก่อสร้างร่องระบายน้ำ ม.9ขอยสร้างแก้วปากชอย – บ้านนายคำ กุแถมโชค พร้อมฝาปิด (ทั้งสองข้าง)	เพื่อป้องกันปัญหาน้ำท่วมขัง/เพิ่มประสิทธิภาพการระบายน้ำ	ยาว 120 ม. กว้าง0.30x0.30 ม.	-	-	240,000	-	-	ร้อยละของปัญหาน้ำท่วมขังลดลง	แก้ไขปัญหาน้ำท่วมขัง/ระบายน้ำได้ดี	กองช่าง
43	โครงการก่อสร้างร่องระบายน้ำ พร้อมฝาปิด ม.9หน้าบ้านนางศรีนณา งามรัมย์ – 4 แยก บ้านนางเลียน แสนนามวงษ์	เพื่อป้องกันปัญหาน้ำท่วมขัง/เพิ่มประสิทธิภาพการระบายน้ำ	ยาว 250 ม. กว้าง0.30x0.30 ม.	-	-	500,000	-	-	ร้อยละของปัญหาน้ำท่วมขังลดลง	แก้ไขปัญหาน้ำท่วมขัง/ระบายน้ำได้ดี	กองช่าง

44	โครงการก่อสร้างร่องระบายน้ำพร้อมฝาดัด ม.9 จากถนนเส้นบ้าน หนองนา คำ วังหน้าผา – บ้านนาย ประหยัด แดงสวา	เพื่อป้องกันปัญหาน้ำท่วมขัง /เพิ่มประสิทธิภาพการระบายน้ำ	ยาว 181 ม. กว้าง 0.40x0.40 ม.	-	-	434,000	-	-	ร้อยละของปัญหาน้ำท่วมขังลดลง	แก้ไขปัญหาน้ำท่วมขัง/ระบายน้ำได้ดี	กองช่าง
45	โครงการก่อสร้างร่องระบายน้ำ คสล. ม.10 บ้านนายวิเชียร ป้องจันดา-บ้านนายอดุล ทอกบุญมา	เพื่อป้องกันปัญหาน้ำท่วมขัง/เพิ่มประสิทธิภาพการระบายน้ำ	1000 ม.	-	-	1,800,000	1,800,000	-	ร้อยละของปัญหาน้ำท่วมขังลดลง	แก้ไขปัญหาน้ำท่วมขัง/ระบายน้ำได้ดี	กองช่าง
46	โครงการก่อสร้างร่องระบายน้ำ ม.10 บ้านแม่หนูรัก สอนโอก – บ้านนายอดุล ทอกบุญมา	เพื่อป้องกันปัญหาน้ำท่วมขัง/เพิ่มประสิทธิภาพการระบายน้ำ	(ระยะทางประมาณ 458 ม. โดยมีท่ออยู่แล้ว 11 หลังคา)	-	-	800,000	-	-	ร้อยละของปัญหาน้ำท่วมขังลดลง	แก้ไขปัญหาน้ำท่วมขัง/ระบายน้ำได้ดี	กองช่าง
47	โครงการวางท่อระบายน้ำ คสล.อัดแรง ชั้น3พร้อมบ่อพัก ม.10 ตรงหน้าบ้าน-นางพรรณภา ทอกบุญมา	เพื่อป้องกันปัญหาน้ำท่วมขัง/เพิ่มประสิทธิภาพการระบายน้ำ	ขนาดเส้นผ่านศูนย์กลาง 1.00 เมตรจำนวน 15 ท่อน	-	-	70,000	-	-	ร้อยละของปัญหาน้ำท่วมขังลดลง	แก้ไขปัญหาน้ำท่วมขัง/ระบายน้ำได้ดี	กองช่าง
48	โครงการก่อสร้างร่องระบายน้ำ ม.11 จากศาลาประชาคม – บ้านนายสมาน จันทร์เทาว์	เพื่อป้องกันปัญหาน้ำท่วมขัง /เพิ่มประสิทธิภาพการระบายน้ำ	660 ม. กว้าง 0.40x0.40 ม.	-	-	1,650,000	-	-	ร้อยละของปัญหาน้ำท่วมขังลดลง	แก้ไขปัญหาน้ำท่วมขัง/ระบายน้ำได้ดี	กองช่าง
49	โครงการก่อสร้างร่องระบายน้ำ ม.11 จากบ้านนางทองใบ เฉลิมแสน – บ้านนางสุภาพร ภูมิพรรณมา	เพื่อป้องกันปัญหาน้ำท่วมขัง/เพิ่มประสิทธิภาพการระบายน้ำ	660 ม. กว้าง 0.40x0.40 ม.	-	-	1,650,000	-	-	ร้อยละของปัญหาน้ำท่วมขังลดลง	แก้ไขปัญหาน้ำท่วมขัง/ระบายน้ำได้ดี	กองช่าง

50	โครงการก่อสร้างร่องระบายน้ำ ม.11ด้านทิศใต้จากสามแยกซอยศาลาประชาคม – บ้านนายธนุศิลป์ มุขขุนทด	เพื่อป้องกันปัญหาน้ำท่วมขัง/เพิ่มประสิทธิภาพการระบายน้ำ	640 ม. กว้าง 0.40x0.40 ม.	-	-	-	1,600,000	-	ร้อยละของปัญหาน้ำท่วมขังลดลง	แก้ไขปัญหาน้ำท่วมขัง/ระบายน้ำได้ดี	กองช่าง
51	โครงการก่อสร้างร่องระบายน้ำ ม.11บริเวณสวนยางนางมะลิวัน วัดนะพันธุ – บ้านนายเส็ง พิมพากุล	เพื่อป้องกันปัญหาน้ำท่วมขัง/เพิ่มประสิทธิภาพการระบายน้ำ	640 ม. กว้าง 0.40x0.40 ม.	-	-	1,600,000	-	-	ร้อยละของปัญหาน้ำท่วมขังลดลง	แก้ไขปัญหาน้ำท่วมขัง/ระบายน้ำได้ดี	กองช่าง
52	โครงการก่อสร้างร่องระบายน้ำ ม.11ถนนสาย อุดร – หนองแสงผ่านบ้านวังหน้าผา	เพื่อป้องกันปัญหาน้ำท่วมขัง/เพิ่มประสิทธิภาพการระบายน้ำ	300 ม. กว้าง 0.40x0.40 ม.	-	-	750,000	-	-	ร้อยละของปัญหาน้ำท่วมขังลดลง	แก้ไขปัญหาน้ำท่วมขัง/ระบายน้ำได้ดี	กองช่าง
53	โครงการก่อสร้างร่องระบายน้ำ ม.11 นางประเสริฐ อุทัย – บ้านนางสุภาพ ภูมิพรรณนา	เพื่อป้องกันปัญหาน้ำท่วมขัง/เพิ่มประสิทธิภาพการระบายน้ำ	460 ม. กว้าง 0.40x0.40 ม.	-	-	1,150,000	-	-	ร้อยละของปัญหาน้ำท่วมขังลดลง	แก้ไขปัญหาน้ำท่วมขัง/ระบายน้ำได้ดี	กองช่าง
54	โครงการก่อสร้างร่องระบายน้ำ ม.11 จากบ้านนางดวงกมล หินโง่น – บ้านนางมลจินทร์ เวชภักดิ์	เพื่อป้องกันปัญหาน้ำท่วมขัง/เพิ่มประสิทธิภาพการระบายน้ำ	480 ม. กว้าง 0.40x0.40 ม.	-	-	-	1,200,000	-	ร้อยละของปัญหาน้ำท่วมขังลดลง	แก้ไขปัญหาน้ำท่วมขัง/ระบายน้ำได้ดี	กองช่าง
55	โครงการก่อสร้างร่องระบายน้ำ ม.11 จากศาลาประชาคม ระหว่าง ม.11 , ม.18	เพื่อป้องกันปัญหาน้ำท่วมขัง/เพิ่มประสิทธิภาพการระบายน้ำ	160 ม. กว้าง 0.40x0.40 ม.	-	-	-	400,000	-	ร้อยละของปัญหาน้ำท่วมขังลดลง	แก้ไขปัญหาน้ำท่วมขัง/ระบายน้ำได้ดี	กองช่าง
56	โครงการก่อสร้างร่องระบายน้ำ ม.11บ้านนางทองใบ เฉลิมแสน – บ้านนางประเสริฐ อุทัย	เพื่อป้องกันปัญหาน้ำท่วมขัง/เพิ่มประสิทธิภาพการระบายน้ำ	160 ม. กว้าง 0.40x0.40 ม.	-	-	-	400,000	-	ร้อยละของปัญหาน้ำท่วมขังลดลง	แก้ไขปัญหาน้ำท่วมขัง/ระบายน้ำได้ดี	กองช่าง

57	โครงการก่อสร้างวางระบายน้ำพร้อมฝาดปิด ม.11จากหน้าบ้าน นางทองใบ เฉลิมแสน ไปจนถึงคลองชลประทาน	เพื่อป้องกันปัญหาน้ำท่วมขัง/เพิ่มประสิทธิภาพการระบายน้ำ	ระยะทางยาว 600 เมตร กว้าง 0.50x0.50 ม. พร้อมวางท่อ 30 นิ้ว	-	-	1,800,000	-	-	ร้อยละของปัญหาน้ำท่วมขังลดลง	แก้ไขปัญหาน้ำท่วมขัง/ระบายน้ำได้ดี	
58	โครงการก่อสร้างร่องระบายน้ำพร้อมฝาดปิด ม.11 จากบ้านนายอุบล หินโงม ไปจนถึงคลองชลประทาน	เพื่อป้องกันปัญหาน้ำท่วมขัง/เพิ่มประสิทธิภาพการระบายน้ำ	ระยะทางยาว 600 เมตร กว้าง0.50x0.50 ม.. พร้อมวางท่อ 30 นิ้ว	-	-	1,800,000	-	-	ร้อยละของปัญหาน้ำท่วมขังลดลง	แก้ไขปัญหาน้ำท่วมขัง/ระบายน้ำได้ดี	
59	โครงการก่อสร้างร่องระบายน้ำพร้อมฝาดปิด ม.11จากบ้าน นางพรทิพย์ สุวรรณมาลี ไปจนถึงบ้านนางสุภาพ ภูมิพรรณนา	เพื่อป้องกันปัญหาน้ำท่วมขัง/เพิ่มประสิทธิภาพการระบายน้ำ	ระยะทางยาว 500 เมตร กว้าง0.50x0.50 ม.. พร้อมวางท่อ 30 นิ้ว	-	-	1,500,000	-	-	ร้อยละของปัญหาน้ำท่วมขังลดลง	แก้ไขปัญหาน้ำท่วมขัง/ระบายน้ำได้ดี	
60	โครงการก่อสร้างร่องระบายน้ำพร้อมฝาดปิด ม.11 จากบ้าน นายอุบล หินโงม ไปจนถึงคลองชลประทาน	เพื่อป้องกันปัญหาน้ำท่วมขัง/เพิ่มประสิทธิภาพการระบายน้ำ	ระยะทางยาว 600 เมตร กว้าง0.50x0.50 ม. วางท่อ 30 นิ้ว	-	-	1,800,000	-	-	ร้อยละของปัญหาน้ำท่วมขังลดลง	แก้ไขปัญหาน้ำท่วมขัง/ระบายน้ำได้ดี	กองช่าง
61	โครงการก่อสร้างร่องระบายน้ำพร้อมฝาดปิด ม.11 จากบ้าน นางสาวเนียง หงส์แสน ไปจนถึงบ้าน นางจุลิศร พิมพากุล	เพื่อป้องกันปัญหาน้ำท่วมขัง/เพิ่มประสิทธิภาพการระบายน้ำ	ระยะทางยาว 600 เมตร กว้าง 0.50x0.50 ม.วางท่อ 30 นิ้ว	-	-	1,800,000	-	-	ร้อยละของปัญหาน้ำท่วมขังลดลง	แก้ไขปัญหาน้ำท่วมขัง/ระบายน้ำได้ดี	กองช่าง
62	โครงการก่อสร้างร่องระบายน้ำพร้อมฝาดปิด ม.11 จากศาลาประชาคม ม.11 ไปจนถึงบ้าน นายสมาน จันทร์เทา	เพื่อป้องกันปัญหาน้ำท่วมขัง/เพิ่มประสิทธิภาพการระบายน้ำ	ระยะทาง ยาว 800 เมตร กว้าง0.50x0.50 ม.. วางท่อ 30 นิ้ว	-	-	2,400,000	-	-	ร้อยละของปัญหาน้ำท่วมขังลดลง	แก้ไขปัญหาน้ำท่วมขัง/ระบายน้ำได้ดี	กองช่าง

63	โครงการก่อสร้างร่องระบายน้ำพร้อมฝาดปิด ม.11 จากบ้าน นางทองใบ เฉลิมแสน ไปจนถึงคลองชลประทาน	เพื่อป้องกันปัญหาน้ำท่วมซัง/เพิ่มประสิทธิภาพการระบายน้ำ	ระยะทาง ยาว 300 เมตร กว้าง0.50x0.50 ม.. วางท่อ 30 นิ้ว	-	-	900,000	-	-	ร้อยละของปัญหา น้ำท่วมซังลดลง	แก้ไขปัญหาน้ำท่วมซัง/ระบายน้ำได้ดี	กองช่าง
64	โครงการก่อสร้างร่องระบายน้ำพร้อมฝาดปิด ม.11 จากบ้าน นางบานเย็น จังพล ไปจนถึงคลองชลประทาน	เพื่อป้องกันปัญหาน้ำท่วมซัง/เพิ่มประสิทธิภาพการระบายน้ำ	ระยะทางยาว 220 ม. กว้าง0.50x0.50 ม.	-	-	660,000	-	-	ร้อยละของปัญหา น้ำท่วมซังลดลง	แก้ไขปัญหาน้ำท่วมซัง/ระบายน้ำได้ดี	กองช่าง
65	โครงการก่อสร้างร่องระบายน้ำพร้อมฝาดปิด ม.11 จากบ้าน นายเรียน นามโว ไปจนถึงคลองชลประทาน	เพื่อป้องกันปัญหาน้ำท่วมซัง/เพิ่มประสิทธิภาพการระบายน้ำ	ยาว 220 เมตร กว้าง0.50x0.50 ม. วางท่อ 30 นิ้ว	-	-	-	660,000	-	ร้อยละของปัญหา น้ำท่วมซังลดลง	แก้ไขปัญหาน้ำท่วมซัง/ระบายน้ำได้ดี	กองช่าง
66	โครงการก่อสร้างร่องระบายน้ำพร้อมฝาดปิด ม.11 จากบ้าน นางสีนาง แสงชาติรี ไปจนถึงหน้าบ้าน นายจำรัส อินทวิชัย	เพื่อป้องกันปัญหาน้ำท่วมซัง/เพิ่มประสิทธิภาพการระบายน้ำ	ระยะทาง 160 เมตร กว้าง0.50x0.50 ม. วางท่อ 30 นิ้ว	-	-	-	480,000	-	ร้อยละของปัญหา น้ำท่วมซังลดลง	แก้ไขปัญหาน้ำท่วมซัง/ระบายน้ำได้ดี	กองช่าง
67	โครงการก่อสร้างร่องระบายน้ำพร้อมฝาดปิด ม.11 จากบ้าน นางหนูรัตน์ วังหอม ไปจนถึงบ้าน นางสาวลี ปัญญาใส	เพื่อป้องกันปัญหาน้ำท่วมซัง/เพิ่มประสิทธิภาพการระบายน้ำ	ระยะทางยาว 160 เมตร กว้าง0.50x0.50 ม.	-	-	-	480,000	-	ร้อยละของปัญหา น้ำท่วมซังลดลง	แก้ไขปัญหาน้ำท่วมซัง/ระบายน้ำได้ดี	กองช่าง
68	โครงการก่อสร้างร่องระบายน้ำ คสล. พร้อมฝาดปิด ม.12 จากบ้านนายวุฒิไกร โสภค คือ ถึงที่ดินนายบุญหลาย ทองสิงห์	เพื่อป้องกันปัญหาน้ำท่วมซัง/เพิ่มประสิทธิภาพการระบายน้ำ	ยาว 187 เมตร ขนาด 0.40x0.40 เมตร	-	-	448,800	-	-	ร้อยละของปัญหา น้ำท่วมซังลดลง	แก้ไขปัญหาน้ำท่วมซัง/ระบายน้ำได้ดี	กองช่าง

ยุทธศาสตร์ที่ 1. ด้านโครงสร้างพื้นฐาน 1.2 กลยุทธ์พัฒนาระบบระบายน้ำ

1.1 แผนงาน อุตสาหกรรมและการโยธา (110)

ที่	โครงการ	วัตถุประสงค์	เป้าหมาย (ผลผลิตของโครงการ)	งบประมาณและที่ผ่านมา					ตัวชี้วัด (KPI)	ผลที่คาดว่าจะได้รับ	หน่วยงานที่รับผิดชอบ
				2561	2562	2563	2564	2565			
69	โครงการก่อสร้างร่องระบายน้ำ คสล.ม.13. จากสี่แยกไปโนนสูงถึงบ้านนางพิสมัย อุพฮาด	เพื่อป้องกันปัญหาน้ำท่วม ซัง/เพิ่มประสิทธิภาพการระบายน้ำ	ระยะทางประมาณ 280 เมตร ขนาด 0.40x0.40 เมตร	-	-	672,000	-	-	ร้อยละของปัญหาน้ำท่วมซังลดลง	แก้ไขปัญหาน้ำท่วมซัง/ระบายน้ำได้ดี	กองช่าง
70	โครงการก่อสร้างร่องระบายน้ำ ม.13 นายทองคำ เสนาราช - บ้านนางเกษร คำแดง	เพื่อป้องกันปัญหาน้ำท่วม ซัง/เพิ่มประสิทธิภาพการระบายน้ำ	200 ม. กว้าง 0.40x0.40 ม.	-	-	500,000	-	-	ร้อยละของปัญหาน้ำท่วมซังลดลง	แก้ไขปัญหาน้ำท่วมซัง/ระบายน้ำได้ดี	กองช่าง
71	โครงการก่อสร้างร่องระบายน้ำ ม.13 จากบ้านนางเกตุ อูงนุศา - สี่แยกทางไปบ้านโนนสูง	เพื่อป้องกันปัญหาน้ำท่วม ซัง/เพิ่มประสิทธิภาพการระบายน้ำ	150 ม. กว้าง 0.40x0.40 ม.	-	-	375,000	-	-	ร้อยละของปัญหาน้ำท่วมซังลดลง	แก้ไขปัญหาน้ำท่วมซัง/ระบายน้ำได้ดี	กองช่าง
72	โครงการก่อสร้างฝาดัดร่องระบายน้ำ ม.14 จากบ้านนางบุญมา กุมภันท์ - ปากซอย	เพื่อป้องกันปัญหาน้ำท่วม ซัง/เพิ่มประสิทธิภาพการระบายน้ำ	100 ม. กว้าง 0.40x0.40 ม. ฝาด กว้าง 1 ม.	-	-	240,000	-	-	ร้อยละของปัญหาน้ำท่วมซังลดลง	แก้ไขปัญหาน้ำท่วมซัง/ระบายน้ำได้ดี	กองช่าง
73	โครงการก่อสร้างร่องระบายน้ำพร้อมฝาดัด ม.14 จากบ้านนายสุพจน์ สุขรมย์ ถึงบ้านนายประสพ มะลิวงษ์	เพื่อป้องกันปัญหาน้ำท่วม ซัง/เพิ่มประสิทธิภาพการระบายน้ำ	ระยะทาง 300 เมตร ขนาด 0.40x0.40 เมตร	-	-	720,000	-	-	ร้อยละของปัญหาน้ำท่วมซังลดลง	แก้ไขปัญหาน้ำท่วมซัง/ระบายน้ำได้ดี	กองช่าง
74	โครงการก่อสร้างร่องระบายน้ำพร้อมฝาดัด ม.15 จากบ้านนางหนู เขตบุญเรืองถึงบ้านนายชู แก้วอุดม	เพื่อป้องกันปัญหาน้ำท่วม ซัง/เพิ่มประสิทธิภาพการระบายน้ำ	ระยะ 200 เมตร ขนาด 0.40x0.40 เมตร	-	-	480,000	-	-	ร้อยละของปัญหาน้ำท่วมซังลดลง	แก้ไขปัญหาน้ำท่วมซัง/ระบายน้ำได้ดี	กองช่าง

ยุทธศาสตร์ที่ 1. ด้านโครงสร้างพื้นฐาน 1.2 กลยุทธ์พัฒนาระบบระบายน้ำ

1.1 แผนงาน อุตสาหกรรมและการโยธา (110)

ที่	โครงการ	วัตถุประสงค์	เป้าหมาย (ผลผลิตของโครงการ)	งบประมาณและที่ผ่านมา					ตัวชี้วัด (KPI)	ผลที่คาดว่าจะได้รับ	หน่วยงานที่รับผิดชอบ
				2561	2562	2563	2564	2565			
758	โครงการก่อสร้างร่องระบายน้ำพร้อมฝาดปิด ม.15 จากบ้านนางทองใบ จันคำพา ถึงบ้านนางบาง มานะศิลป์	เพื่อป้องกันปัญหาน้ำท่วมซ้ำ/เพิ่มประสิทธิภาพการระบายน้ำ	ระยะ 20 เมตร ขนาด 0.40x0.40 เมตร	-	-	48,000	-	-	ร้อยละของปัญหาน้ำท่วมซ้ำลดลง	แก้ไขปัญหาน้ำท่วมซ้ำ/ระบายน้ำได้ดี	กองช่าง
76	โครงการก่อสร้างร่องระบายน้ำ ม.15 จากบ้านนางบัวเรียม เมืองเหนือ ถึงบ้าน นางอาน ศรีพระลาน	เพื่อป้องกันปัญหาน้ำท่วมซ้ำ/เพิ่มประสิทธิภาพการระบายน้ำ	ระยะทาง 300 ขนาด 0.40x0.40 เมตร	-	-	-	720,000	-	ร้อยละของปัญหาน้ำท่วมซ้ำลดลง	แก้ไขปัญหาน้ำท่วมซ้ำ/ระบายน้ำได้ดี	กองช่าง
77	โครงการก่อสร้างร่องระบายน้ำ ม.15 จากบ้านนางทองใบ จันคำพา - บ้านนางไกร แก้วดวงดา	เพื่อป้องกันปัญหาน้ำท่วมซ้ำ/เพิ่มประสิทธิภาพการระบายน้ำ	ระยะทาง 80 ม. ขนาด 0.40x0.40 เมตร	-	-	-	-	192,000	ร้อยละของปัญหาน้ำท่วมซ้ำลดลง	แก้ไขปัญหาน้ำท่วมซ้ำ/ระบายน้ำได้ดี	กองช่าง
78	โครงการก่อสร้างร่องระบายน้ำพร้อมฝาดปิด ม.17 จากบ้านนายวิเชียร เสรีรักษ์ - ลำห้วย หนองแดง	เพื่อป้องกันปัญหาน้ำท่วมซ้ำ/เพิ่มประสิทธิภาพการระบายน้ำ	800 ม. ลงท่อ 60 บ่อพัก	-	-	2,000,000	-	-	ร้อยละของปัญหาน้ำท่วมซ้ำลดลง	แก้ไขปัญหาน้ำท่วมซ้ำ/ระบายน้ำได้ดี	กองช่าง
79	โครงการก่อสร้างร่องระบายน้ำพร้อมฝาดปิด ม.17 จากบ้านนางสดใส ซูพรหมวงศ์ - บ้าน นายชม โคตรสีดา	เพื่อป้องกันปัญหาน้ำท่วมซ้ำ/เพิ่มประสิทธิภาพการระบายน้ำ	168 ม. กว้าง 0.40x0.40 ม.	-	-	-	420,000	-	ร้อยละของปัญหาน้ำท่วมซ้ำลดลง	แก้ไขปัญหาน้ำท่วมซ้ำ/ระบายน้ำได้ดี	กองช่าง
80	โครงการก่อสร้างร่องระบายน้ำพร้อมฝาดปิด ม.17 จากบ้านวิชาชาวอีสาน - บ้านนางหนูพิศ โสคบรรดิษ	เพื่อป้องกันปัญหาน้ำท่วมซ้ำ/เพิ่มประสิทธิภาพการระบายน้ำ	ยาว 60 ม. กว้าง 0.30x0.30 ม.	-	-	-	120,000	-	ร้อยละของปัญหาน้ำท่วมซ้ำลดลง	แก้ไขปัญหาน้ำท่วมซ้ำ/ระบายน้ำได้ดี	กองช่าง

81	โครงการก่อสร้างร่องระบายน้ำ ม.17 จาก สวนนายสนธิ อาบเงิน ไป ทุ่งนา	เพื่อป้องกันปัญหาน้ำ ท่วมขัง/เพิ่ม ประสิทธิภาพการ ระบายน้ำ	ยาว 60 ม. ขนาด 0.40x0.40 เมตร	-	-	-	144,000	-	ร้อยละของปัญหาน้ำ ท่วมขังลดลง	แก้ไขปัญหาน้ำท่วม ขัง/ระบายน้ำได้ดี	กองช่าง
82	โครงการก่อสร้างร่องระบายน้ำ พร้อมฝาดปิด ม.18 จากหน้าบ้าน นางธนดล นาชัย ถึงหน้าบ้านนาง กุหลาบ มาตรฐานประสงค์ (ถนนกลาง หมู่บ้าน)	เพื่อป้องกันปัญหาน้ำ ท่วมขัง/เพิ่ม ประสิทธิภาพการ ระบายน้ำ	ยาว 146 ม. ขนาด 0.40x0.40 เมตร	-	-	350,400	-	-	ร้อยละของปัญหาน้ำ ท่วมขังลดลง	แก้ไขปัญหาน้ำท่วม ขัง/ระบายน้ำได้ดี	กองช่าง
83	โครงการก่อสร้างร่องระบายน้ำ พร้อมฝาดปิด ม.18 จากหน้าบ้าน นางกุหลาบ มาตรฐานประสงค์ ถึง หน้าบ้าน นายเลิศ สายสิงห์ (ซอย)	เพื่อป้องกันปัญหาน้ำ ท่วมขัง/เพิ่ม ประสิทธิภาพการ ระบายน้ำ	ยาว 122 ม. ขนาด 0.40x0.40 เมตร	-	-	292,800	-	-	ร้อยละของปัญหาน้ำ ท่วมขังลดลง	แก้ไขปัญหาน้ำท่วม ขัง/ระบายน้ำได้ดี	กองช่าง
84	โครงการก่อสร้างร่องระบายน้ำ พร้อมฝาดปิด ม.18 จากศาลา ประชาคม ม. 11 ถึงสี่แยก หน้า บ้าน นายลือชัย บุญทองล้วน	เพื่อป้องกันปัญหาน้ำ ท่วมขัง/เพิ่ม ประสิทธิภาพการ ระบายน้ำ	ยาว 100 ม. ขนาด 0.40x0.40 เมตร	-	-	240,000	-	-	ร้อยละของปัญหาน้ำ ท่วมขังลดลง	แก้ไขปัญหาน้ำท่วม ขัง/ระบายน้ำได้ดี	กองช่าง
85	โครงการก่อสร้างร่องระบายน้ำ พร้อมฝาดปิด ม.18 จากหน้าบ้าน นายอานนท์ หาชนะนทร์ ถึงหน้า บ้าน นางอ่อน สอนสระ	เพื่อป้องกันปัญหาน้ำ ท่วมขัง/เพิ่ม ประสิทธิภาพการ ระบายน้ำ	ยาว 149 ม ขนาด 0.40x0.40 เมตร	-	-	357,600	-	-	ร้อยละของปัญหาน้ำ ท่วมขังลดลง	แก้ไขปัญหาน้ำท่วม ขัง/ระบายน้ำได้ดี	กองช่าง
86	โครงการก่อสร้างร่องระบายน้ำ พร้อมฝาดปิด ม.18 จากหน้าบ้าน นายจันทร์เที่ยง หงษ์แสน ถึง หน้าบ้าน นายหนู วรรณวงศ์	เพื่อป้องกันปัญหาน้ำ ท่วมขัง/เพิ่ม ประสิทธิภาพการ ระบายน้ำ	ยาว 100 ม.ขนาด 0.40x0.40 เมตร	-	-	240,000	-	-	ร้อยละของปัญหาน้ำ ท่วมขังลดลง	แก้ไขปัญหาน้ำท่วม ขัง/ระบายน้ำได้ดี	กองช่าง

87	โครงการก่อสร้างร่องระบายน้ำพร้อมฝาปิด ม.18 จากข้างบ้าน นายหนู วรรณวงศ์ ถึง คลองชลประทาน	เพื่อป้องกันปัญหาน้ำท่วมขัง/เพิ่มประสิทธิภาพการระบายน้ำ	ยาว 305 ม. พร้อมวางท่อตามแยก ขนาด 0.40x0.40 เมตร	-	-	732,000	-	-	ร้อยละของปัญหาน้ำท่วมขังลดลง	แก้ไขปัญหาน้ำท่วมขัง/ระบายน้ำได้ดี	กองช่าง
88	โครงการก่อสร้างร่องระบายน้ำพร้อมฝาปิด ม.18 จากข้างบ้าน นางอ่อน สอนสระ ถึง คลองชลประทาน	เพื่อป้องกันปัญหาน้ำท่วมขัง/เพิ่มประสิทธิภาพการระบายน้ำ	ขนาด 0.40x0.40 ม. ยาว 305 ม. พร้อมวางท่อตามแยก	-	-	732,000	-	-	ร้อยละของปัญหาน้ำท่วมขังลดลง	แก้ไขปัญหาน้ำท่วมขัง/ระบายน้ำได้ดี	กองช่าง
89	โครงการก่อสร้างร่องระบายน้ำพร้อมฝาปิด ม.18 จากสี่แยกบ้าน นางบัว รัตนวงศ์ ถึง สี่แยก บ้าน นายลือชัย บุญทองล้วน	เพื่อป้องกันปัญหาน้ำท่วมขัง/เพิ่มประสิทธิภาพการระบายน้ำ	ขนาด 0.40x0.40ม. ยาว 146 ม.	-	-	350,400	-	-	ร้อยละของปัญหาน้ำท่วมขังลดลง	แก้ไขปัญหาน้ำท่วมขัง/ระบายน้ำได้ดี	กองช่าง
90	โครงการก่อสร้างร่องระบายน้ำพร้อมฝาปิดม.18 จากหน้าบ้าน นางทิพย์วรรณ ต้นสาย ถึงสี่แยกข้างบ้าน นายสุด ทำทอง	เพื่อป้องกันปัญหาน้ำท่วมขัง/เพิ่มประสิทธิภาพการระบายน้ำ	ขนาด 0.40x0.40 ม. ยาว 146 ม.	-	-	350,400	-	-	ร้อยละของปัญหาน้ำท่วมขังลดลง	แก้ไขปัญหาน้ำท่วมขัง/ระบายน้ำได้ดี	กองช่าง
91	โครงการก่อสร้างร่องระบายน้ำพร้อมฝาปิดม.18 จากข้างบ้าน นายอานนท์ หาชนะนที ถึงหน้าบ้าน นางไข พรหมทา	เพื่อป้องกันปัญหาน้ำท่วมขัง/เพิ่มประสิทธิภาพการระบายน้ำ	ขนาด 0.40x0.40 ม. ยาว 125 ม.	-	-	300,000	-	-	ร้อยละของปัญหาน้ำท่วมขังลดลง	แก้ไขปัญหาน้ำท่วมขัง/ระบายน้ำได้ดี	กองช่าง
92	โครงการก่อสร้างร่องระบายน้ำพร้อมฝาปิด ม.18 และวางท่อตามแยก จากหน้าบ้านนางสุข อินทร์ แผ่น ถึงหน้าบ้าน นายพันธ์ สิงหาบุตร	เพื่อป้องกันปัญหาน้ำท่วมขัง/เพิ่มประสิทธิภาพการระบายน้ำ	ขนาด 0.40x0.40 ม. ยาว 400 ม.	-	-	-	960,000	-	ร้อยละของปัญหาน้ำท่วมขังลดลง	แก้ไขปัญหาน้ำท่วมขัง/ระบายน้ำได้ดี	กองช่าง

93	โครงการก่อสร้างร่องระบายน้ำ พร้อมฝาปิด ม.18 และวางท่อตาม แยก จากหน้าบ้านนางอรุณี ทรัพย์ ถึงสามแยก ม.15	เพื่อป้องกันปัญหาน้ำ ท่วมขัง/เพิ่ม ประสิทธิภาพการ ระบายน้ำ	ขนาด 0.40x0.40 ม. ยาว 400 ม.	-	-	-	960,000	-	ร้อยละของปัญหาน้ำ ท่วมขังลดลง	แก้ไขปัญหาน้ำท่วม ขัง/ระบายน้ำได้ดี	กองช่าง
94	โครงการก่อสร้างร่องระบายน้ำ พร้อมฝาปิด ม.18 จากหน้าบ้าน นายสากล นามตาแสง ถึง โรงเรียนบ้านโคกศรีสำราญวงษ์หน้า ผา พร้อมวางท่อตามแยก	เพื่อป้องกันปัญหาน้ำ ท่วมขัง/เพิ่ม ประสิทธิภาพการ ระบายน้ำ	ขนาด 0.40x0.40 ม. ยาว 410 ม.	-	-	-	984,000	-	ร้อยละของปัญหาน้ำ ท่วมขังลดลง	แก้ไขปัญหาน้ำท่วม ขัง/ระบายน้ำได้ดี	กองช่าง
95	โครงการก่อสร้างร่องระบายน้ำ พร้อมฝาปิด ม.18 จากข้างบ้าน นางธนตุล นาชัย ถึงบ้าน นายพันธ์ สิงหาบุตร	เพื่อป้องกันปัญหาน้ำ ท่วมขัง/เพิ่ม ประสิทธิภาพการ ระบายน้ำ	ขนาด 0.40x0.40 ม. ยาว 137 ม.	-	-	328,800	-	-	ร้อยละของปัญหาน้ำ ท่วมขังลดลง	แก้ไขปัญหาน้ำท่วม ขัง/ระบายน้ำได้ดี	กองช่าง
96	โครงการก่อสร้างร่องระบายน้ำ พร้อมฝาปิด ม.18 จากหน้าบ้าน นางบุบผา ถุงน้ำคำ ถึงแยกถนน เส้นหลังหมู่บ้าน	เพื่อป้องกันปัญหาน้ำ ท่วมขัง/เพิ่ม ประสิทธิภาพการ ระบายน้ำ	ขนาด 0.40x0.40 ม. ยาว 115 ม.	-	-	-	276,000	-	ร้อยละของปัญหาน้ำ ท่วมขังลดลง	แก้ไขปัญหาน้ำท่วม ขัง/ระบายน้ำได้ดี	กองช่าง
97	โครงการก่อสร้างร่องระบายน้ำ พร้อมฝาปิด ม.18 จากหน้าบ้าน นายสมาน เวียงอินทร์ ถึงแยกถนนเส้นหลังหมู่บ้าน	เพื่อป้องกันปัญหาน้ำ ท่วมขัง/เพิ่ม ประสิทธิภาพการ ระบายน้ำ	ขนาด 0.40x0.40 ม. ยาว 155 ม.	-	-	-	372,000	-	ร้อยละของปัญหาน้ำ ท่วมขังลดลง	แก้ไขปัญหาน้ำท่วม ขัง/ระบายน้ำได้ดี	กองช่าง

98	โครงการก่อสร้างร่องระบายน้ำพร้อมฝาปิด ม.18 จากข้างบ้าน นายจันทร์เที่ยง หงษ์แสน ถึงวัดสิริชัยเจริญ พร้อมวางท่อ ตามแยก	เพื่อป้องกันปัญหาน้ำท่วมขัง/เพิ่มประสิทธิภาพการระบายน้ำ	ขนาด 0.40x0.40 ม. ยาว 182 ม. พร้อมวางท่อตามแยก	-	-	-	436,800	-	ร้อยละของปัญหาน้ำท่วมขังลดลง	แก้ไขปัญหาน้ำท่วมขัง/ระบายน้ำได้ดี	กองช่าง
99	โครงการก่อสร้างร่องระบายน้ำพร้อมฝาปิด ม.18 จากข้างบ้าน นายจำลอง พิมพ์กุล ถึง ถนนเส้นหลังหมู่บ้าน	เพื่อป้องกันปัญหาน้ำท่วมขัง/เพิ่มประสิทธิภาพการระบายน้ำ	ขนาด 0.40x0.40 ม. ยาว 129 ม. พร้อมวางท่อตามแยก	-	-	-	309,600	-	ร้อยละของปัญหาน้ำท่วมขังลดลง	แก้ไขปัญหาน้ำท่วมขัง/ระบายน้ำได้ดี	กองช่าง
100	โครงการก่อสร้างร่องระบายน้ำ คสล. ม.19 พร้อมฝาปิด หมู่ที่19 ต่อจากร่องระบายน้ำบ้านนายเชียว เทินสะเกษ ไปถึงลำห้วยเดื่อ	เพื่อป้องกันปัญหาน้ำท่วมขัง/เพิ่มประสิทธิภาพการระบายน้ำ	ระยะทางยาว 300 เมตร ขนาด 0.40x0.40 เมตร	-	-	900,000	-	-	ร้อยละของปัญหาน้ำท่วมขังลดลง	แก้ไขปัญหาน้ำท่วมขัง/ระบายน้ำได้ดี	กองช่าง
101	โครงการก่อสร้างร่องระบายน้ำ คสล. ม.19 พร้อมฝาปิด หมู่ที่19 จากบ้านเลขที่ 71 นายสม ไปถึงลำห้วยเดื่อ	เพื่อป้องกันปัญหาน้ำท่วมขัง/เพิ่มประสิทธิภาพการระบายน้ำ	ระยะทางยาว 300 เมตร ขนาด 0.40x0.40 เมตร	-	-	720,000	-	-	ร้อยละของปัญหาน้ำท่วมขังลดลง	แก้ไขปัญหาน้ำท่วมขัง/ระบายน้ำได้ดี	กองช่าง
102	โครงการก่อสร้างร่องระบายน้ำ คสล. ม.19 พร้อมฝาปิด จากบ้านเลขที่ 14 ถึงบึงสังข์	เพื่อป้องกันปัญหาน้ำท่วมขัง/เพิ่มประสิทธิภาพการระบายน้ำ	ระยะทางยาวประมาณ 400 เมตร ขนาด 0.40x0.40 เมตร	-	-	960,000	-	-	ร้อยละของปัญหาน้ำท่วมขังลดลง	แก้ไขปัญหาน้ำท่วมขัง/ระบายน้ำได้ดี	กองช่าง
103	โครงการก่อสร้างร่องระบายน้ำ คสล. พร้อมฝาปิด ม.19 จากบ้าน นายเชียว เทินสะเกษ ถึงบ้านนายเพิ่ม สุวรรณะ	เพื่อป้องกันปัญหาน้ำท่วมขัง/เพิ่มประสิทธิภาพการระบายน้ำ	ระยะทางยาวประมาณ 200 เมตร ขนาด 0.40x0.40 เมตร	-	-	-	480,000	-	ร้อยละของปัญหาน้ำท่วมขังลดลง	แก้ไขปัญหาน้ำท่วมขัง/ระบายน้ำได้ดี	กองช่าง
104	โครงการก่อสร้างร่องระบายน้ำพร้อมฝาปิด ม.19 จากบ้านนาง อุดม โคตรบุตร - บึงสังข์	เพื่อป้องกันปัญหาน้ำท่วมขัง/เพิ่มประสิทธิภาพการระบายน้ำ	ยาว 300 ม. กว้าง 0.40x0.40 ม.	-	-	750,000	-	-	ร้อยละของปัญหาน้ำท่วมขังลดลง	แก้ไขปัญหาน้ำท่วมขัง/ระบายน้ำได้ดี	กองช่าง

ที่	โครงการ	วัตถุประสงค์	เป้าหมาย (ผลผลิตของโครงการ)	งบประมาณและที่ผ่านมา					ตัวชี้วัด (KPI)	ผลที่คาดว่าจะได้รับ	หน่วยงานที่ รับผิดชอบ
				2561	2562	2563	2564	2565			
105	โครงการก่อสร้างร่องระบายน้ำ คสล. พร้อมฝาปิด ม.19 จากบ้านนายสมศักดิ์ อุตตะพุท ถึงบ้านนางบัวไข อาริด	เพื่อป้องกันปัญหาน้ำท่วมขัง/เพิ่มประสิทธิภาพการระบายน้ำ	กว้าง 0.20X 0.20 ม. ระยะทางยาวประมาณ 70 เมตร	-	-	-	84,000	-	ร้อยละของปัญหาน้ำท่วมขังลดลง	แก้ไขปัญหาน้ำท่วมขัง/ระบายน้ำได้ดี	กองช่าง
106	โครงการก่อสร้างร่องระบายน้ำ คสล. ม.19 จากบ้านนางพิกุล เหง้าพรหมมินทร์ ถึงบ้านนายสาคร เหง้าพรหมมินทร์	เพื่อป้องกันปัญหาน้ำท่วมขัง/เพิ่มประสิทธิภาพการระบายน้ำ	กว้าง 0.20X0.20 ม.	-	-	-	-	300,000	ร้อยละของปัญหาน้ำท่วมขังลดลง	แก้ไขปัญหาน้ำท่วมขัง/ระบายน้ำได้ดี	กองช่าง
107	โครงการก่อสร้างร่องระบายน้ำ พร้อมฝาปิด ม.19 จากบ้านเพิ่ม สุวรรณะ - ถนนหนองนาคว้างหน้าผา	เพื่อป้องกันปัญหาน้ำท่วมขัง/เพิ่มประสิทธิภาพการระบายน้ำ	ยาว 250 ม. กว้าง 0.40x0.40 ม.	-	-	625,000	-	-	ร้อยละของปัญหาน้ำท่วมขังลดลง	แก้ไขปัญหาน้ำท่วมขัง/ระบายน้ำได้ดี	กองช่าง
108	โครงการก่อสร้างร่องระบายน้ำ พร้อมฝาปิด ม.19 จากทางแยก ม.19 - ลำห้วยเตือ	เพื่อป้องกันปัญหาน้ำท่วมขัง/เพิ่มประสิทธิภาพการระบายน้ำ	ยาว 150 ม. กว้าง 0.40x0.40 ม.	-	-	375,000	-	-	ร้อยละของปัญหาน้ำท่วมขังลดลง	แก้ไขปัญหาน้ำท่วมขัง/ระบายน้ำได้ดี	กองช่าง
109	โครงการก่อสร้างร่องระบายน้ำ พร้อมฝาปิด ม.19 จากบ้านนายสมศักดิ์ อุตตะพุท - บ้านนางบัวไข อาริด	เพื่อป้องกันปัญหาน้ำท่วมขัง/เพิ่มประสิทธิภาพการระบายน้ำ	ยาว 70 ม. กว้าง 0.20x0.20 ม.	-	-	-	70,000	-	ร้อยละของปัญหาน้ำท่วมขังลดลง	แก้ไขปัญหาน้ำท่วมขัง/ระบายน้ำได้ดี	กองช่าง
110	โครงการก่อสร้างร่องระบายน้ำ พร้อมฝาปิด ม.19 จากบ้านนางปราณี โคตรศรีกุล - บ้านนายบุญนาค เนตรพรหม	เพื่อป้องกันปัญหาน้ำท่วมขัง/เพิ่มประสิทธิภาพการระบายน้ำ	ยาว 70 ม. กว้าง 0.20x0.20 ม.	-	-	-	70,000	-	ร้อยละของปัญหาน้ำท่วมขังลดลง	แก้ไขปัญหาน้ำท่วมขัง/ระบายน้ำได้ดี	กองช่าง

รายละเอียดโครงการพัฒนา
แผนพัฒนาท้องถิ่น (พ.ศ. 2561 – 2565)

แบบ ผ.02

องค์การบริหารส่วนตำบลเสอเพลอ

ยุทธศาสตร์จังหวัด ยุทธศาสตร์ที่ 1 กลยุทธ์ที่ 3 ยุทธศาสตร์การพัฒนาของ อปท.ในเขตจังหวัด ยุทธศาสตร์ที่ 1 แนวทางการพัฒนา ที่ 3
ยุทธศาสตร์ที่ 1 ด้านโครงสร้างพื้นฐาน กลยุทธ์ พัฒนาระบบไฟฟ้า

1.1 แผนงาน แคมเปญชุมชน,อุตสาหกรรมและการโยธา (54)

ที่	โครงการ	วัตถุประสงค์	เป้าหมาย (ผลผลิตของโครงการ)	งบประมาณและที่ผ่านมา					ตัวชี้วัด (KPI)	ผลที่คาดว่าจะได้รับ	หน่วยงานที่ รับผิดชอบ
				2561	2562	2563	2564	2565			
1	โครงการขยายเขตไฟฟ้าแรงต่ำ ม.1 จากร้านพุดค้ำไม้ – บ้านนางมาลัยพรหมสิทธิ์	เพื่อให้ประชาชนมีไฟฟ้าใช้และเพียงพอต่อความต้องการ	10 ต้น	-	-	-	150,000	-	ร้อยละของจำนวนจุดที่ขยายไฟฟ้า	ประชาชนมีไฟฟ้าใช้และเพียงพอ	กองช่าง
2	โครงการขยายเขตไฟฟ้าในครัวเรือน ม.2 ซอยสมประสงค์บ้านนางพิศ	เพื่อให้ประชาชนมีไฟฟ้าใช้และเพียงพอ	1 ต้น	-	-	15,000	-	-	ร้อยละของจำนวนจุดที่ขยายไฟฟ้า	ประชาชนมีไฟฟ้าใช้และเพียงพอ	กองช่าง
3	โครงการขยายเขตไฟฟ้า ม.2 ภายในหมู่บ้านเสอเพลอ	เพื่อให้ประชาชนมีไฟฟ้าใช้และเพียงพอต่อความต้องการ	จำนวน 5 จุด	-	-	-	37,500	-	ร้อยละของจำนวนจุดที่ขยายไฟฟ้า	ประชาชนมีไฟฟ้าใช้และเพียงพอ	กองช่าง
4	โครงการขยายเขตไฟฟ้าเพื่อการเกษตร ม.3 เหล่ากล้วย – โคกสว่าง	เพื่อให้ประชาชนมีไฟฟ้าใช้และเพียงพอต่อความต้องการ	2 กม.	-	-	750,000	-	-	ร้อยละของจำนวนจุดที่ขยายไฟฟ้าเพิ่มขึ้น	ประชาชนมีไฟฟ้าใช้และเพียงพอต่อความต้องการ	กองช่าง
5	โครงการขยายเขตไฟฟ้าเพื่อการเกษตร ม.3 เหล่ากล้วย – หนองผึ่งไต้	เพื่อให้ประชาชนมีไฟฟ้าใช้และเพียงพอต่อความต้องการ	2 กม.	-	-	-	750,000	-	ร้อยละของจำนวนจุดที่ขยายไฟฟ้าเพิ่มขึ้น	ประชาชนมีไฟฟ้าใช้และเพียงพอต่อความต้องการ	กองช่าง
6	โครงการขยายเขตไฟฟ้าแรงต่ำ ม.3 ซอยบ้านนางสุขศรีพรหม	เพื่อให้ประชาชนมีไฟฟ้าใช้และเพียงพอต่อความต้องการ	ระยะทาง 300 เมตร	-	-	60,000	-	-	ร้อยละของจำนวนจุดที่ขยายไฟฟ้า	ประชาชนมีไฟฟ้าใช้และเพียงพอ	กองช่าง

7	โครงการปรับปรุงระบบไฟฟ้า ม.3ภายในโรงเรียนบ้านเหล่ากล้วยโนนครีสุมพร	เพื่อให้ประชาชนมีไฟฟ้าใช้และเพียงพอต่อความต้องการ	เพิ่มหม้อแปลงไฟฟ้า 3 เฟส	-	-	800,000	-	-	ร้อยละของจำนวนจุดที่ขยายไฟฟ้า	ประชาชนมีไฟฟ้าใช้และเพียงพอ	กองช่าง
8	โครงการขยายเขตไฟฟ้าแรงต่ำ ม.3ไป เมรุ บ้านเหล่ากล้วย	เพื่อให้ประชาชนมีไฟฟ้าใช้และเพียงพอต่อความต้องการ	ระยะทาง 200 เมตร	-	-	37,500	-	-	ร้อยละของจำนวนจุดที่ขยายไฟฟ้า	ประชาชนมีไฟฟ้าใช้และเพียงพอ	กองช่าง
9	โครงการขยายเขตไฟฟ้าแรงต่ำ ม.3 บ้านนายบรรจง ก้อนคำ - แยกบ้านเหล่ากล้วย-โคกสว่าง	เพื่อให้ประชาชนมีไฟฟ้าใช้และเพียงพอต่อความต้องการ	ระยะทาง 1000 เมตร	-	-	187,500	-	-	ร้อยละของจำนวนจุดที่ขยายไฟฟ้า	ประชาชนมีไฟฟ้าใช้และเพียงพอ	กองช่าง
10	โครงการขยายเขตไฟฟ้า แรงสูงและแรงต่ำม.3 เพื่อการเกษตร บ้านเหล่ากล้วย-บ้านโคกสว่าง	เพื่อให้ประชาชนมีไฟฟ้าใช้และเพียงพอต่อความต้องการ	ระยะทาง 3000 เมตร	-	-	-	-	562,500	ร้อยละของจำนวนจุดที่ขยายไฟฟ้า	ประชาชนมีไฟฟ้าใช้และเพียงพอ	กองช่าง
11	โครงการขยายเขตไฟฟ้า ม.4 วัดบ้านโนนชีเหล็ก เชื่อมต่อบ้านหนองนาคำ	เพื่อให้ประชาชนมีไฟฟ้าใช้และเพียงพอต่อความต้องการ	6 ต้น หลังวัด 2 ต้น หน้าวัด 4 ต้น	-	-	90,000	-	-	ร้อยละของจำนวนจุดที่ขยายไฟฟ้าเพิ่มขึ้น	ประชาชนมีไฟฟ้าใช้และเพียงพอต่อความต้องการ	กองช่าง
12	โครงการขยายเขตไฟฟ้าสองสว่างสาธารณะ ภายในหมู่บ้าน ม.5 สีแยกบ้านพุทธา - บ้านนายสมบัติ โนนทอง	เพื่อให้ประชาชนมีไฟฟ้าใช้และเพียงพอต่อความต้องการ	ไฟสว่าง 5 จุด	-	-	-	37,500	-	ร้อยละของจำนวนจุดที่ขยายไฟฟ้าเพิ่มขึ้น	ประชาชนมีไฟฟ้าใช้และเพียงพอต่อความต้องการ	กองช่าง
13	โครงการขยายเขตไฟฟ้าแรงต่ำ ม.5 บ้านนายสมบัติ โนนทอง - บ้านหนองหว่าต.ทับกุง อ.หนองแสง	เพื่อให้ประชาชนมีไฟฟ้าใช้และเพียงพอต่อความต้องการ	2 กม.	-	-	-	750,000	-	ร้อยละของจำนวนจุดที่ขยายไฟฟ้าเพิ่มขึ้น	ประชาชนมีไฟฟ้าใช้และเพียงพอต่อความต้องการ	กองช่าง

14	โครงการขยายเขตไฟฟ้า ม. 5 เพื่อการเกษตร จากบ้าน นายสี ศรีจันทร์-ลำ ห้วยสาม	เพื่อให้ประชาชนมีไฟฟ้าใช้ และเพียงพอต่อความต้องการ	ประมาณ 3 เสา	-	-	-	-	21,500	ร้อยละของจำนวนจุดที่ ขยายไฟฟ้า	ประชาชนมีไฟฟ้าใช้ และเพียงพอ	กองช่าง
15	โครงการขยายเขตไฟฟ้าส่องสว่างสาธารณะ ม.6 บ้านสวนมอญ – หนองหว่า	เพื่อให้ประชาชนมีไฟฟ้าใช้ และเพียงพอต่อความต้องการ	2 กม.	-	-	750,000	-	-	ร้อยละของจำนวนจุดที่ ขยายไฟฟ้าเพิ่มขึ้น	ประชาชนมีไฟฟ้าใช้ และเพียงพอต่อความต้องการ	กองช่าง
16	โครงการขยายเขตไฟฟ้าแรงต่ำ เส้นรอบหมู่บ้าน ม. 7	เพื่อให้ประชาชนมีไฟฟ้าใช้ และเพียงพอต่อความต้องการ	ยาวถนน 1,000ม. 30 ต้น	-	-	450,000	-	-	ร้อยละของจำนวนจุดที่ ขยายไฟฟ้าเพิ่มขึ้น	ประชาชนมีไฟฟ้าใช้ และเพียงพอต่อความต้องการ	กองช่าง
17	โครงการขยายเขตไฟฟ้าส่องสว่าง ม.7 ตามถนนภายใน หมู่บ้านบ้านโนนสวรรค์	เพื่อให้ประชาชนมีไฟฟ้าใช้ และเพียงพอต่อความต้องการ	10 จุด	-	-	-	75,000	-	ร้อยละของจำนวนจุดที่ ขยายไฟฟ้าเพิ่มขึ้น	ประชาชนมีไฟฟ้าใช้ และเพียงพอต่อความต้องการ	กองช่าง
18	ขยายเขตไฟฟ้าเพื่อการเกษตร ม. 8 บ้านนาย วิไลย บุตรโม – ห้วยสาม พาด	เพื่อให้ประชาชนมีไฟฟ้าใช้ และเพียงพอต่อความต้องการ	ระยะทาง 2000 เมตร	-	-	-	-	400,000	ร้อยละของจำนวนจุดที่ ขยายไฟฟ้า	ประชาชนมีไฟฟ้าใช้ และเพียงพอ	กองช่าง
19	โครงการขยายเขตไฟฟ้าส่องสว่าง ม.9 จากบ้าน นายสุพจน์ เห่งำพรหมมินทร์ – บึงสังข์	เพื่อให้ประชาชนมีไฟฟ้าใช้ และเพียงพอต่อความต้องการ	500 ม.	-	-	-	195,000	-	ร้อยละของจำนวนจุดที่ ขยายไฟฟ้าเพิ่มขึ้น	ประชาชนมีไฟฟ้าใช้ และเพียงพอต่อความต้องการ	กองช่าง
20	โครงการขยายเขตไฟฟ้าสาธารณะ ม.10 บ้านนาง หนูปี พรหมเอี่ยม – บ้านนาย สมหมาย บัวศรี	เพื่อให้ประชาชนมีไฟฟ้าใช้ และเพียงพอต่อความต้องการ	(ระยะ ประมาณ 5 เสาไฟ)	-	-	37,500	-	-	ร้อยละของจำนวนจุด ที่ขยายไฟฟ้าเพิ่มขึ้น	ประชาชนมีไฟฟ้าใช้ และเพียงพอต่อความต้องการ	กองช่าง ขยายแผน
21	ไฟฟ้าส่องสว่างรอบหมู่บ้าน ม.10 จากบ้านนายสุธรรม โคตรสีดา –บ้านนาย สมหมาย บัวสี	เพื่อให้ประชาชนมีไฟฟ้าใช้ และเพียงพอต่อความต้องการ	250 ม.	-	-	50,000	-	-	ร้อยละของจำนวนจุดที่ ขยายไฟฟ้าเพิ่มขึ้น	ประชาชนมีไฟฟ้าใช้ และเพียงพอต่อความต้องการ	กองช่าง

ยุทธศาสตร์ที่ 1. ด้านโครงสร้างพื้นฐาน 1.3 พัฒนาระบบไฟฟ้า

1.1 แผนงาน แคะชุมชน (54)

ที่	โครงการ	วัตถุประสงค์	เป้าหมาย (ผลผลิตของโครงการ)	งบประมาณและที่ผ่านมา					ตัวชี้วัด (KPI)	ผลที่คาดว่าจะได้รับ	หน่วยงานที่รับผิดชอบ
				2561	2562	2563	2564	2565			
22	โครงการขยายเขตไฟฟ้า สาธารณะ ม.10 บ้านนางหนู ปี พรมเอี่ยม – บ้านนายสมหมาย บัวศรี	เพื่อให้ประชาชนมีไฟฟ้าใช้และเพียงพอต่อความต้องการ	(ระยะ ประมาณ 5 เสาไฟ)	-	-	37,500	-	-	ร้อยละของจำนวนจุดที่ขยายไฟฟ้าเพิ่มขึ้น	ประชาชนมีไฟฟ้าใช้และเพียงพอต่อความต้องการ	กองช่าง
23	โครงการขยายเขตไฟฟ้าแรงต่ำ ม.11 ถนนสายอุดรหนองแสง ต่อจากเสาบ้านนายบุญมี ชันผนิก – นายบุญศรี สมศรี	เพื่อให้ประชาชนมีไฟฟ้าใช้และเพียงพอต่อความต้องการ	2 ต้น	-	-	-	30,000	-	ร้อยละของจำนวนจุดที่ขยายไฟฟ้าเพิ่มขึ้น	ประชาชนมีไฟฟ้าใช้และเพียงพอต่อความต้องการ	กองช่าง
24	โครงการซ่อมแซมไฟฟ้าส่องสว่าง ม.11	เพื่อให้ประชาชนมีไฟฟ้าใช้และเพียงพอต่อความต้องการ	ทุกจุด	-	-	-	400,000	-	ร้อยละของจำนวนจุดที่ขยายไฟฟ้าเพิ่มขึ้น	ประชาชนมีไฟฟ้าใช้และเพียงพอต่อความต้องการ	กองช่าง
25	โครงการขยายเขตไฟฟ้า ม.11 จากทางเข้าที่พักสงฆ์ ไปถึงที่พักสงฆ์	เพื่อให้ประชาชนมีไฟฟ้าใช้และเพียงพอต่อความต้องการ	ระยะทาง 900 เมตร	-	-	-	168,750	-	ร้อยละของจำนวนจุดที่ขยายไฟฟ้า	ประชาชนมีไฟฟ้าใช้และเพียงพอ	กองช่าง
26	โครงการขยายเขต/ปรับปรุงซ่อมแซม ไฟฟ้าสาธารณะ ม.12	เพื่อให้ประชาชนมีไฟฟ้าใช้และเพียงพอต่อความต้องการ	(ประมาณ 10 ต้นเสา)	-	-	150,000	-	-	ร้อยละของจำนวนจุดที่ขยายไฟฟ้าเพิ่มขึ้น	ประชาชนมีไฟฟ้าใช้และเพียงพอต่อความต้องการ	กองช่าง
27	โครงการขยายเขตไฟฟ้า ม. 12 จากบ้านนางสมนึก บุตตะชาติ – บ้านนายวุฒิไกร โคกค้อ	เพื่อให้ประชาชนมีไฟฟ้าใช้และเพียงพอต่อความต้องการ	3 ต้น	-	-	-	450,000	-	ร้อยละของจำนวนจุดที่ขยายไฟฟ้าเพิ่มขึ้น	ประชาชนมีไฟฟ้าใช้และเพียงพอต่อความต้องการ	กองช่าง
28	โครงการขยายเขตไฟฟ้า ม. 12 จากบ้านนางสุณา พรหมรัมย์ – บ้านนางลัดดา ชินจักร	เพื่อให้ประชาชนมีไฟฟ้าใช้และเพียงพอต่อความต้องการ	4 ต้น	-	-	-	90,000	-	ร้อยละของจำนวนจุดที่ขยายไฟฟ้าเพิ่มขึ้น	ประชาชนมีไฟฟ้าใช้และเพียงพอต่อความต้องการ	กองช่าง

29	โครงการขยายเขตไฟฟ้าส่องสว่าง ภายในหมู่บ้าน ม. 12	เพื่อให้ประชาชนมีไฟฟ้าใช้และเพียงพอต่อความต้องการ	10 จุด	-	-	75,000	-	-	ร้อยละของจำนวนจุดที่ขยายไฟฟ้าเพิ่มขึ้น	ประชาชนมีไฟฟ้าใช้และเพียงพอต่อความต้องการ	กองช่าง
30	โครงการขยายเขต/ปรับปรุงซ่อมแซม ไฟฟ้าสาธารณะ ม.12	เพื่อให้ประชาชนมีไฟฟ้าใช้และเพียงพอต่อความต้องการ	(ประมาณ 10 ต้นเสา)	-	-	75,000	-	-	ร้อยละของจำนวนจุดที่ขยายไฟฟ้าเพิ่มขึ้น	ประชาชนมีไฟฟ้าใช้และเพียงพอต่อความต้องการ	กองช่าง
31	โครงการขยายเขตไฟฟ้า ม.12 เพื่อการเกษตร จากบ้านนาย นาวา สีเขียว ถึงที่นาของนางจันทน์ ชวนละคร	เพื่อให้ประชาชนมีไฟฟ้าใช้และเพียงพอต่อความต้องการ	ประมาณ 8 ต้น	-	-	-	-	60,000	ร้อยละของจำนวนจุดที่ขยายไฟฟ้า	ประชาชนมีไฟฟ้าใช้และเพียงพอ	กองช่าง
32	โครงการขยายเขตไฟฟ้าส่องสว่าง ม.12 ซอยบ้านนายบุญชัย ปชิตร์ ถึงที่นาของนาย อารมณณ์ คุโณ	เพื่อให้ประชาชนมีไฟฟ้าใช้และเพียงพอต่อความต้องการ	จำนวน 3 จุด	-	-	-	-	30,000	ร้อยละของจำนวนจุดที่ขยายไฟฟ้า	ประชาชนมีไฟฟ้าใช้และเพียงพอ	กองช่าง
33	โครงการขยายเขตไฟฟ้าส่องสว่าง ม.12 ซอยศาลาประชาคม ถึงบ้านนางกตัญชลี ชวนละคร	เพื่อให้ประชาชนมีไฟฟ้าใช้และเพียงพอต่อความต้องการ	จำนวน 3 จุด	-	-	-	-	22,500	ร้อยละของจำนวนจุดที่ขยายไฟฟ้า	ประชาชนมีไฟฟ้าใช้และเพียงพอ	กองช่าง
34	โครงการขยายเขตไฟฟ้าส่องสว่าง ม.12 ซอยบ้านนายจันทร์ อ่อนดี ถึงบ้านนายพงษ์ประสาน พรหมสิทธิ์	เพื่อให้ประชาชนมีไฟฟ้าใช้และเพียงพอต่อความต้องการ	จำนวน 5 จุด	-	-	-	-	30,000	ร้อยละของจำนวนจุดที่ขยายไฟฟ้า	ประชาชนมีไฟฟ้าใช้และเพียงพอ	กองช่าง
35	โครงการขยายเขตไฟฟ้าส่องสว่าง ม.12 ซอยบ้านนายศักดิ์ชาติ สามแทน ถึงบ้านนายอรรถสิทธิ์	เพื่อให้ประชาชนมีไฟฟ้าใช้และเพียงพอต่อความต้องการ	จำนวน 3 จุด	-	-	-	-	22,500	ร้อยละของจำนวนจุดที่ขยายไฟฟ้า	ประชาชนมีไฟฟ้าใช้และเพียงพอ	กองช่าง
36	โครงการขยายเขตไฟฟ้า ม. 13 จากบ้านนางอุทิศ แสงจันทร์ – บ้านสวนยาง พารานางสะเกี่ย ปิดตาแสง	เพื่อให้ประชาชนมีไฟฟ้าใช้และเพียงพอต่อความต้องการ	200 ม.	-	-	-	75,000	-	ร้อยละของจำนวนจุดที่ขยายไฟฟ้าเพิ่มขึ้น	ประชาชนมีไฟฟ้าใช้และเพียงพอต่อความต้องการ	กองช่าง

ยุทธศาสตร์ที่ 1. ด้านโครงสร้างพื้นฐาน 1.3 พัฒนาระบบไฟฟ้า

1.1 แผนงาน แคะชุมชน (54)

ที่	โครงการ	วัตถุประสงค์	เป้าหมาย (ผลผลิตของโครงการ)	งบประมาณและที่ผ่านมา					ตัวชี้วัด (KPI)	ผลที่คาดว่าจะได้รับ	หน่วยงานที่ รับผิดชอบ
				2561	2562	2563	2564	2565			
37	โครงการจัดซื้อหลอดไฟฟ้าส่องสว่าง ม.13 พร้อมอุปกรณ์	เพื่อให้ประชาชนมีไฟฟ้าใช้และเพียงพอต่อความต้องการ	จำนวน 23 โคมแบบหลอดคู่	-	-	-	172,500	-	ร้อยละของจำนวนจุดที่ขยายไฟฟ้าเพิ่มขึ้น	ประชาชนมีไฟฟ้าใช้และเพียงพอต่อความต้องการ	กองช่าง
38	โครงการซ่อมแซม และขยายเขตไฟฟ้าหอกระจายเสียง ม.13 หอกระจายข่าวของหมู่บ้าน พร้อมจัดซื้อขยายเสียง	เพื่อให้ประชาชนมีไฟฟ้าใช้และเพียงพอต่อความต้องการ	ขนาด 1,000 วัตต์	-	-	-	-	100,000	ร้อยละของจำนวนจุดที่ขยายไฟฟ้า	ประชาชนมีไฟฟ้าใช้และเพียงพอ	กองช่าง
39	โครงการขยายเขตไฟฟ้า ม. 14 จากบ้านนางสุพจน์ สุขรมย์ – บ้านนายประสพ มะลิวงษ์	เพื่อให้ประชาชนมีไฟฟ้าใช้และเพียงพอต่อความต้องการ	300 ม.	-	-	120,000	-	-	ร้อยละของจำนวนจุดที่ขยายไฟฟ้าเพิ่มขึ้น	ประชาชนมีไฟฟ้าใช้และเพียงพอต่อความต้องการ	กองช่าง
40	โครงการขุดติดตั้งไฟฟ้าส่องสว่าง ม. 14	เพื่อให้ประชาชนมีไฟฟ้าใช้และเพียงพอต่อความต้องการ	4 จุด	-	-	-	30,000	-	ร้อยละของจำนวนจุดที่ขยายไฟฟ้าเพิ่มขึ้น	ประชาชนมีไฟฟ้าใช้และเพียงพอต่อความต้องการ	กองช่าง
41	โครงการติดตั้งไฟฟ้าส่องสว่าง ม.14 (ครบชุด) จำนวน 4 จุด ซอยเจ็ดพี่น้อง และเส้นทางหนองนาคำ-วังหน้าผา	เพื่อให้ประชาชนมีไฟฟ้าใช้และเพียงพอต่อความต้องการ	จำนวน 2 จุด เส้นทางหนองนาคำ-วังหน้าผา 2 จุด	-	-	-	-	30,000	ร้อยละของจำนวนจุดที่ขยายไฟฟ้า	ประชาชนมีไฟฟ้าใช้และเพียงพอ	กองช่าง
42	ติดตั้งไฟฟ้าส่องสว่าง ม.15 บ้านนายเดช รมขาว และบ้านนายสนธิ บุญคุ้ม	เพื่อให้ประชาชนมีไฟฟ้าใช้และเพียงพอต่อความต้องการ	4 จุด	-	-	30,000	-	-	ร้อยละของจำนวนจุดที่ขยายไฟฟ้า	ประชาชนมีไฟฟ้าใช้และเพียงพอ	กองช่าง
43	โครงการติดตั้งไฟฟ้าส่องสว่าง ม. 16 จากทางโค้งบ้านสี่แฉ – ห้วยน้ำซ้อย	เพื่อให้ประชาชนมีไฟฟ้าใช้และเพียงพอต่อความต้องการ	2 กม.	-	-	375,000	-	-	ร้อยละของจำนวนจุดที่ขยายไฟฟ้าเพิ่มขึ้น	ประชาชนมีไฟฟ้าใช้และเพียงพอต่อความต้องการ	กองช่าง

44	โครงการขยายเขตไฟฟ้าส่องสว่าง ม. 16 ทางแยกบ้านนายอภิศักดิ์ พรหมโท - บ้านนายสมาน หัดสิม	เพื่อให้ประชาชนมีไฟฟ้าใช้ และเพียงพอต่อความต้องการ	10 จุด	-	-	75,000	-	-	ร้อยละของจำนวนจุดที่ขยายไฟฟ้าเพิ่มขึ้น	ประชาชนมีไฟฟ้าใช้ และเพียงพอต่อความต้องการ	กองช่าง
45	โครงการติดตั้งไฟฟ้าส่องสว่าง ม. 17 จากถนนเชื่อมตำบลบ้านนางไสว ประโคนชัย - บ้านบ้านหนองหว้า ต.ทับกุง	เพื่อให้ประชาชนมีไฟฟ้าใช้ และเพียงพอต่อความต้องการ	500 ม.	-	-	100,000	-	-	ร้อยละของจำนวนจุดที่ขยายไฟฟ้าเพิ่มขึ้น	ประชาชนมีไฟฟ้าใช้ และเพียงพอต่อความต้องการ	กองช่าง
46	โครงการติดตั้งไฟฟ้าส่องสว่าง ม.17 (บ้านทองอินทร์ - บ้านโคกศรีรำราญ)	เพื่อให้ประชาชนมีไฟฟ้าใช้ และเพียงพอต่อความต้องการ	(จำนวน 12 จุด)	-	-	100,000	-	-	ร้อยละของจำนวนจุดที่ขยายไฟฟ้าเพิ่มขึ้น	ประชาชนมีไฟฟ้าใช้ และเพียงพอต่อความต้องการ	กองช่าง
47	โครงการขยายเขตไฟฟ้าส่องสว่าง พร้อมติดตั้งไฟฟ้าส่องสว่าง ม. 18 บ้านนายชวนคูหานา - บ้านนายไทย ทองสุข	เพื่อให้ประชาชนมีไฟฟ้าใช้ และเพียงพอต่อความต้องการ	5 จุด	-	-	75,000	-	-	ร้อยละของจำนวนจุดที่ขยายไฟฟ้าเพิ่มขึ้น	ประชาชนมีไฟฟ้าใช้ และเพียงพอต่อความต้องการ	กองช่าง
48	อุดหนุนขยายเขตไฟฟ้า ม.18 จากบ้านนายไทย ทองสุข ถึงบ้านนายชวน คูหานา พร้อมติดตั้งไฟฟ้าส่องสว่าง	เพื่อให้ประชาชนมีไฟฟ้าใช้ และเพียงพอต่อความต้องการ	อุดหนุนขยายเขตไฟฟ้า	-	-		-	150,000	ร้อยละของจำนวนจุดที่ขยายไฟฟ้า	ประชาชนมีไฟฟ้าใช้ และเพียงพอ	กองช่าง
49	อุดหนุนขยายเขตไฟฟ้า ม.18 ไปวัดป่าวังหน้าผา	เพื่อให้ประชาชนมีไฟฟ้าใช้ และเพียงพอต่อความต้องการ	อุดหนุนขยายเขตไฟฟ้า	-	-	-	-	1,000,000	ร้อยละของจำนวนจุดที่ขยายไฟฟ้า	ประชาชนมีไฟฟ้าใช้ และเพียงพอ	กองช่าง
50	โครงการติดตั้งไฟฟ้าส่องสว่าง ภายในหมู่บ้าน ม. 19	เพื่อให้ประชาชนมีไฟฟ้าใช้ และเพียงพอต่อความต้องการ	5 จุด	-	-	75,000	-	-	ร้อยละของจำนวนจุดที่ขยายไฟฟ้าเพิ่มขึ้น	ประชาชนมีไฟฟ้าใช้ และเพียงพอต่อความต้องการ	กองช่าง

51	โครงการติดตั้งไฟฟ้าส่องสว่าง ม. 19 ในหมู่บ้าน พร้อมอุปกรณ์	เพื่อให้ประชาชนมีไฟฟ้าใช้ และเพียงพอต่อความต้องการ	จำนวน 2 จุด	-	-	-	15,000	-	ร้อยละของจำนวน จุดที่ขยายไฟฟ้า	ประชาชนมีไฟฟ้าใช้ และเพียงพอ	กองช่าง
52	โครงการขยายเขตไฟฟ้าเพื่อการเกษตร ม.19 จาก 3 ทางถนนหนองนาคำ -วังหน้าผา - แยกบ้านโคกสว่าง	เพื่อให้ประชาชนมีไฟฟ้าใช้ และเพียงพอต่อความต้องการ	2.5 กม.	-	-	-	937,500	-	ร้อยละของจำนวน จุดที่ขยายไฟฟ้า เพิ่มขึ้น	ประชาชนมีไฟฟ้าใช้ และเพียงพอต่อความต้องการ	กองช่าง
53	โครงการติดตั้งไฟฟ้าส่องสว่าง ม. 19 ภายในหมู่บ้าน	เพื่อให้ประชาชนมีไฟฟ้าใช้ และเพียงพอต่อความต้องการ	(จำนวน 10 จุด)	-	-	75,000	-	-	ร้อยละของจำนวน จุดที่ขยายไฟฟ้า เพิ่มขึ้น	ประชาชนมีไฟฟ้าใช้ และเพียงพอต่อความต้องการ	กองช่าง
54	โครงการขยายเขตไฟฟ้าเพื่อการเกษตร ม.19 ทางแยกไปบ้านโคกสว่าง ต.หนองแสง	เพื่อให้ประชาชนมีไฟฟ้าใช้ ในการเกษตรและเพียงพอต่อความต้องการ	ระยะทางประมาณ 2,700 ม.)	-	-	506,250	-	-	ร้อยละของจำนวน จุดที่ขยายไฟฟ้า เพิ่มขึ้น	ประชาชนมีไฟฟ้าใช้ ในการเกษตรและเพียงพอต่อความต้องการ	กองช่าง

รายละเอียดโครงการพัฒนา
แผนพัฒนาท้องถิ่น (พ.ศ. 2561 – 2565)
องค์การบริหารส่วนตำบลเสอเพลอ

แบบ ผ. 02

ยุทธศาสตร์จังหวัด ยุทธศาสตร์ที่ 2/5 กลยุทธ์ที่ 2/2 **ยุทธศาสตร์การพัฒนาของ อปท.ในเขตจังหวัด** ยุทธศาสตร์ที่ 2/5 แนวทางการพัฒนา ที่ 2/2

ยุทธศาสตร์ที่ 1 ด้านโครงสร้างพื้นฐาน กลยุทธ์ พัฒนาแหล่งน้ำเพื่อการอุปโภค-บริโภคและเกษตรกรรม

1.1 แผนงาน แคะชุมชน,อุตสาหกรรมและการโยธา (41)

ที่	โครงการ	วัตถุประสงค์	เป้าหมาย (ผลผลิตของโครงการ)	งบประมาณและที่ผ่านมา					ตัวชี้วัด (KPI)	ผลที่คาดว่าจะได้รับ	หน่วยงานที่รับผิดชอบ
				2561	2562	2563	2564	2565			
1	โครงการซ่อมแซมฝายกักเก็บน้ำลำห้วยเตือ ม.1 1) นานายน้อย ทาพรม 2) นานายกฤษณะ แก้วเจริญ	เพื่อประชาชนมีน้ำใช้ อุปโภคในชุมชนใช้ ในการเกษตรกรรม	2 จุด	-	-	200,000	-	-	ร้อยละของประชาชนในชุมชนที่ใช้น้ำ	ประชาชนมีน้ำในการอุปโภค/ใช้ในการเกษตรกรรม	กองช่าง
2	โครงการขุดลอกหนองอีเชียง ม.2	เพื่อมีน้ำใช้ในการ อุปโภค / การเกษตร	47,000 ลบ.ม.	-	-	1,700,000	-	-	ร้อยละของประชาชนในชุมชนที่ใช้ประโยชน์	มีน้ำใช้ในการอุปโภค/ การเกษตร	กองช่าง
3	โครงการขุดลอกหนองหล่ม ม.2	เพื่อมีน้ำใช้ในการ อุปโภค / การเกษตร	47,000 ลบ.ม.	-	-	1,700,000	-	-	ร้อยละของประชาชนในชุมชนที่ใช้ประโยชน์	มีน้ำใช้ในการอุปโภค/ การเกษตร	กองช่าง
4	โครงการขุดคลองส่งน้ำ .2 จากหนองน้ำกิน-หนองเสอเพลอ	เพื่อส่งน้ำจากหนองน้ำ	(ประมาณ 3 กม.)	-	-	2,000,000	-	-	ร้อยละของจำนวนปริมาณน้ำเพิ่มขึ้น	มีคลองส่งน้ำ	กองช่าง
5	โครงการก่อสร้างฝายชะลอน้ำเพื่อกักเก็บน้ำ ม. 2 เข้าหนองน้ำประปา	เพื่อมีน้ำใช้ในการ อุปโภค - บริโภค	กว้าง 15 ม. ผนังสูง 3.50 ม.สันฝาย สูง 1.5 – 2.00 ม.	-	-	-	500,000	-	ร้อยละของประชาชนในชุมชนที่ใช้น้ำ	ประชาชนมีน้ำใช้อุปโภค-บริโภค	กองช่าง
6	โครงการขุดคลองระบายน้ำเส้นสวนนายปราโมทย์ ม.4	เพื่อส่งน้ำจากหนองน้ำให้ประชาชนใช้บริโภค	ยาว 300 ม. กว้าง 3 ม.	-	-	-	25,000	-	ร้อยละของประชาชนในชุมชนที่ใช้น้ำ	ประชาชนมีน้ำในการอุปโภค/ใช้ในการเกษตรกรรม	กองช่าง

7	โครงการซ่อมบำรุงท่อถึงประปาหมู่บ้าน บ้านทองอิทร์ ม. 5	เพื่อมีน้ำใช้ในการอุปโภค - บริโภค	โครงไม้ 4"x2" พร้อมถึง 4 ใบ ขนาด 2000 ลิตร	-	-	-	-	70,000	ร้อยละของประชาชนในชุมชนที่ใช้น้ำ	ประชาชนมีน้ำใช้อุปโภค-บริโภค	กองช่าง
8	โครงการขยายเขตประปา PVC บ้านทองอิทร์ ม.5	เพื่อมีน้ำใช้ในการอุปโภค - บริโภค	ขนาด Ø 4 ความยาว 1600 m ประมาณ 400 ท่อน	-	-	550,000	-	-	ร้อยละของประชาชนในชุมชนที่ใช้น้ำ	ประชาชนมีน้ำใช้อุปโภค-บริโภค	กองช่าง
9	โครงการขุดลอกลำห้วยคำบาก และเสริมคันคูห้วยคำบาก จากถนนข้างวัดป่า - ห้วยคำบาก ม.6	เพื่อมีน้ำใช้ในการอุปโภค / การเกษตร	ยาว 300 ม. กว้าง 5 ม.	-	-	-	50,000	-	ร้อยละของประชาชนในชุมชนที่ใช้ประโยชน์	มีน้ำใช้ในการอุปโภค/การเกษตร	กองช่าง
10	โครงการขุดลอกลำห้วย ม.6 ห้วยคำบากพร้อมทำฝายน้ำล้นฝายคำบาก	เพื่อมีน้ำใช้ในการอุปโภค และใช้ในการเกษตรกรรม	ขุดลอกและฝายกันขนาดกว้าง 15 ม. ผนังสูง 3.50 ม.สันฝายสูง 1.5 - 2.00 ม.	-	-	1,000,000	-	-	ร้อยละของประชาชนในชุมชนที่ใช้น้ำ	ประชาชนมีน้ำใช้อุปโภคและใช้ในการเกษตรกรรม	กองช่าง
11	โครงการก่อสร้างถังน้ำประปาม.6	เพื่อมีน้ำใช้ในการบริโภค	(ก่อสร้างระบบประปาขนาดใหญ่ขยายเขตส่งน้ำ 6,000 ม.)	-	-	6,000,000	-	-	ร้อยละของประชาชนในชุมชนที่ใช้น้ำ	ประชาชนมีน้ำใช้อุปโภคในชุมชนใช้ในการเกษตรกรรม	กองช่าง
12	โครงการก่อสร้างประปาหมู่บ้าน บ้านสวนมอญ ม.6	เพื่อมีน้ำใช้ในการอุปโภค - บริโภค	ก่อสร้างตามแบบ อบต.เสอเพลอ	-	-	3,500,000	-	-	ร้อยละของประชาชนในชุมชนที่ใช้น้ำ	ประชาชนมีน้ำใช้อุปโภคใช้ในการเกษตรกรรม	กองช่าง
13	โครงการวางท่อส่งน้ำ ม.7 ลำห้วยสามพาด - หนองน้ำประปา (หนองซึ้ง)	เพื่อมีน้ำใช้ในการอุปโภค / การเกษตร	ท่อขนาด 40 ซม. ยาว 9,500 ม.	-	-	7,000,000	-	-	ร้อยละของประชาชนในชุมชนที่ใช้ประโยชน์	มีน้ำใช้ในการอุปโภค/การเกษตร	กองช่าง
14	โครงการก่อสร้างคลองส่งน้ำ คสล. ม.7 เพื่อการเกษตร ลำห้วยสามพาด - หนองสาคร บ้านสงเปลือย	เพื่อมีน้ำใช้ในการอุปโภค / การเกษตร	ยาว 6,000 ม. กว้าง 2.50 ม.	-	-	-	21,000,000	-	ร้อยละของประชาชนในชุมชนที่ใช้ประโยชน์	มีน้ำใช้ในการอุปโภค/การเกษตร	กองช่าง

15	โครงการขุดลอกหนองซี้มู ม.7 ขุดคันสระบ่อพื้นที่ขุดเฉพาะคัน สระบ้านโนนสวรรค์	เพื่อมีน้ำใช้ในการ อุปโภค และใช้ใน การเกษตรกรรม	ขุดลอกและฝายกัน ขนาดกว้าง 15 ม. ผนังสูง 3.50 ม.สันฝาย สูง 1.5 – 2.00 ม.	-	-	250,000	-	-	ร้อยละของประชาชน ในชุมชนที่บริโภคน้ำ	ประชาชนมีน้ำ ใช้อุปโภคใช้ใน การเกษตร กรรม	กองช่าง
16	โครงการก่อสร้างคันสระ คสล. ม.7 รอบหนองน้ำประปาเพื่อ ปรับปรุงภูมิทัศน์	เพื่อเป็นที่พักผ่อน สาธารณะในชุมชน -เพื่อความปลอดภัยใน การสัญจร	ปรับปรุงภูมิทัศน์ ก่อสร้างคูวัง คสล. ศาลาพักผ่อน อุปกรณ์ ออกกำลังกายภายใน ร่ม+อาคาร	-	-	1,000,000	-	-	ร้อยละของจำนวน ประชาชนที่ใช้ประโยชน์ เพิ่มขึ้น	สิ่งแวดล้อมที่ดี เพื่อความ ปลอดภัยในการ สัญจร	
17	โครงการน้ำดื่มในชุมชนม. 8 ชื่อ เครื่องกรองน้ำเพื่ออุปโภคบริโภค	เพื่อมีน้ำใช้ในการ บริโภค	ก่อสร้างตามแบบ อบต. เสอเพลอ	-	-	-	500,000	-	ร้อยละของประชาชน ในชุมชนที่ใช้น้ำ	ประชาชนมีน้ำ ใช้อุปโภค	กองช่าง
18	โครงการเปลี่ยนถังเก็บน้ำบนหอ ประปาและเป่าบ่อบาดาล ม.8	เพื่อมีน้ำใช้ในการ อุปโภค - บริโภค	ก่อสร้างตามแบบ อบต. เสอเพลอ	-	-	-		200,000	ร้อยละของประชาชน ในชุมชนที่ใช้น้ำ	ประชาชนมีน้ำ ใช้อุปโภค- บริโภค	กองช่าง
19	บล็อกคอนกรีตลำห้วยน้ำฆ้อง ม.9	เพื่อใช้กันลำห้วยเพื่อ เก็บน้ำใช้อุปโภค บริโภค	ขนาด1.8*1.8*7 ม. 3 ช่อง	-	-	500,000	-	-	ร้อยละของประชาชนใน ชุมชนที่บริโภคน้ำ	ประชาชนมีน้ำใน การอุปโภคใช้ใน การเกษตร กรรม	กองช่าง
20	ขุดลอกหนองสาครเพื่อจะได้มีน้ำ กักเก็บไว้ใช้เพียงพอต่อการ อุปโภคบริโภค ม.9 (ส่วนที่เหลือ)	เพื่อมีน้ำใช้ในการ อุปโภค - บริโภค	พื้นที่ 52 ไร่ ลึก 3 ม.	-	-	-	10,000,000	-	ร้อยละของประชาชนใน ชุมชนที่บริโภคน้ำ	ประชาชนมีน้ำใช้ อุปโภค-บริโภค ในชุมชน	กองช่าง
21	โครงการการก่อสร้างบ่อ บาดาล /หอดัง ม.10 ศาลากลางบ้านโนนศรีสมพร	เพื่อมีน้ำใช้ในการ อุปโภค - บริโภค	บ่อบาดาล /หอดัง (ขนาดกลาง)	-	-	500,000	-	-	ร้อยละของประชาชน ในชุมชนที่ใช้น้ำ	ประชาชนมีน้ำ ใช้อุปโภคใช้ใน การเกษตร กรรม	กองช่าง
22	โครงการขุดลอกห้วยผักข่า ม.10	เพื่อมีน้ำใช้ในการ อุปโภค /การเกษตร	ขุดลงดิน	-	-	500,000	-	-	ร้อยละของประชาชนใน ชุมชนที่ใช้น้ำ	ประชาชนมีน้ำใช้ อุปโภคใช้ใน การเกษตร กรรม	กองช่าง

23	โครงการซ่อมแซมระบบน้ำประปาภายในหมู่บ้าน บ้านวังหน้าผา ม.11	เพื่อมีน้ำใช้ในการอุปโภค - บริโภค	ก่อสร้างตามแบบ อบต. เสอเพล	-	-	-		100,000	ร้อยละของประชาชนในชุมชนที่ใช้น้ำ	ประชาชนมีน้ำใช้อุปโภคใช้ในการเกษตรกรรม	กองช่าง
24	โครงการซ่อมแซมบำรุงและปรับปรุงประปา ม.11	เพื่อมีน้ำใช้ในการอุปโภค - บริโภค	ระบบประปาม.11	-	-	300,000	-	-	ร้อยละของประชาชนในชุมชนที่ใช้น้ำ	ประชาชนมีน้ำใช้อุปโภคใช้ในการเกษตรกรรม	กองช่าง
25	โครงการก่อสร้างฝายน้ำล้นลำห้วยสามพาด บ้านวังหน้าผา ม.11	เพื่อมีน้ำใช้ในการอุปโภค และใช้ในการเกษตรกรรม	ก่อสร้างตามแบบ อบต. เสอเพล	-	-	-		1,000,000	ร้อยละของประชาชนในชุมชนที่ใช้น้ำ	ประชาชนมีน้ำใช้อุปโภคใช้ในการเกษตรกรรม	กองช่าง
26	โครงการขุดเจาะบ่อบาดาลได้ผิวดิน บ้านวังหน้าผา ม.11	เพื่อมีน้ำใช้ในการอุปโภค - บริโภค	กว้าง 6 นิ้ว ลึก 800 เมตร บริเวณวัดศิริชัยเจริญ	-	-	-		350,000	ร้อยละของประชาชนในชุมชนที่ใช้น้ำ	ประชาชนมีน้ำใช้อุปโภค-บริโภค	กองช่าง
27	โครงการก่อสร้างบล็อกคอนเวิร์ต ม.13 ระหว่างพื้นที่นาของนายสุนทร สีนาท กับนายประสิทธิ์ ชนะบุญ (ลำห้วยหนองแดง)	เพื่อมีน้ำใช้ในการอุปโภค - บริโภค	ขนาด 4X4 เมตร	-	-	400,000	-	-	ร้อยละของประชาชนในชุมชนที่ใช้น้ำ	ประชาชนมีน้ำใช้อุปโภคใช้ในการเกษตรกรรม	กองช่าง
28	โครงการขุดลอกหนองนาคำ ม.14	เพื่อมีน้ำใช้ในการอุปโภค / การเกษตร	ขุดลอกดินประมาณ 2,000 ลบม.	-	-	100,000	-	-	ร้อยละของประชาชนในชุมชนที่ใช้ประโยชน์	มีน้ำใช้ในการอุปโภค/การเกษตร	กองช่าง
29	โครงการก่อสร้างฝายกั้นน้ำห้วยสามพาด ม.15	เพื่อมีน้ำใช้ในการอุปโภค - บริโภค	ก่อสร้างฝายกั้นน้ำห้วยสามพาด	-	-	-	1,000,000	-	ร้อยละของประชาชนในชุมชนที่ใช้น้ำ	ประชาชนมีน้ำใช้อุปโภค-ใช้ในการเกษตรกรรม	กองช่าง

30	โครงการก่อสร้างฝายน้ำล้น ม.16 ที่นางางสุจิตรา ฝั่งสว่าง	เพื่อมีน้ำใช้ในการ อุปโภค/การเกษตร	กว้าง 15 ม. ผนังสูง 3.50 ม. สันฝายสูง 1.5 – 2.00 ม.	-	-	-	700,000	-	ร้อยละของประชาชนใน ชุมชนที่ใช้ประโยชน์	มีน้ำใช้ในการ อุปโภค/ การเกษตร	กองช่าง
31	โครงการปรับปรุง/ขยายสระ น้ำสาธารณะประโยชน์ ม.17	เพื่อมีน้ำใช้ในการ อุปโภค/การเกษตร	กว้าง 20 ม. ยาว 45 ม.	-	-	200,000	-	-	ร้อยละของประชาชน ในชุมชนที่ใช้ ประโยชน์	มีน้ำใช้ในการ อุปโภค/ การเกษตร	กองช่าง
32	โครงการติดตั้งปั้มสูบน้ำแบบจุ่ม พร้อมวางท่อสูบน้ำ และวางท่อ สูบน้ำจากบ่อบาดาลไปหอลังสูง ระบบประปา หมู่บ้าน ม.17	เพื่อมีน้ำใช้ในการ อุปโภค - บริโภค	ขนาด1.5 แรงม้า ยาว 120 ม.	-	-	100,000	-	-	ร้อยละของประชาชนใน ชุมชนที่ใช้น้ำ	ประชาชนมีน้ำใช้ อุปโภค-ใช้ใน การเกษตร กรรม	กองช่าง
33	โครงการก่อสร้างฝายน้ำล้น ม.17	เพื่อมีน้ำใช้ในการ อุปโภค ใช้ใน การเกษตรกรรม	ก่อสร้างตามแบบ อบต. เสอเพลอ	-	-	1,000,000	-	-	ร้อยละของประชาชน ในชุมชนที่ใช้น้ำ	ประชาชนมีน้ำใช้ อุปโภค- บริโภคในการ ทำเกษตร	กองช่าง
34	โครงการขุดเจาะบ่อบาดาลใต้ผิ น้ำ ม.18	เพื่อมีน้ำใช้ในการ อุปโภค - บริโภค	บ่อบาดาล /หอลัง (ขนาดกลาง)	-	-	500,000	-	-	ร้อยละของประชาชนใน ชุมชนที่ใช้น้ำ	ประชาชนมีน้ำใช้ อุปโภค-บริโภค ในชุมชน	กองช่าง
35	โครงการก่อสร้างฝายน้ำล้น ม. 18	เพื่อมีน้ำใช้ในการ อุปโภค/การเกษตร	กว้าง 15 ม. ก่อสร้างตามแบบ อบต. เสอเพลอ	-	-	700,000	-	-	ร้อยละของประชาชนใน ชุมชนที่ใช้ประโยชน์	มีน้ำใช้ในการ อุปโภค/ การเกษตร	กองช่าง
36	โครงการก่อสร้างฝายน้ำล้นลำ ห้วยสามพาด ม. 18	เพื่อมีน้ำใช้ในการ อุปโภค ใช้ใน การเกษตรกรรม	ก่อสร้างตามแบบ อบต. เสอเพลอ	-	-	-	-	1,000,000	ร้อยละของประชาชนใน ชุมชนที่ใช้น้ำ	ประชาชนมีน้ำใช้ อุปโภค-บริโภค ในการทำเกษตร	กองช่าง
37	โครงการขุดลอกลำห้วยเตือ ม.19	เพื่อมีน้ำใช้ในการ อุปโภค ใช้ใน การเกษตรกรรม	โครงการขุดลอกลำห้วย เตือ	-	-	-	-	2,000,000	ร้อยละของประชาชนใน ชุมชนที่ใช้น้ำ	ประชาชนมีน้ำใช้ อุปโภค-บริโภค ในการทำเกษตร	กองช่าง

38	โครงการขุดสระในนาไร่ ม.19	เพื่อมีน้ำใช้ในการอุปโภค ใช้ในการเกษตรกรรม	ขุดสระหมู่ 19	-	-	-	-	500,000	ร้อยละของประชาชนในชุมชนที่ใช้น้ำ	ประชาชนมีน้ำใช้อุปโภค-บริโภคในการทำเกษตร	กองช่าง
39	โครงการขุดเจาะบ่อบาดาลในพื้นที่การเกษตร ม.19	เพื่อมีน้ำใช้ในการอุปโภค ใช้ในการเกษตรกรรม	บ่อบาดาล	-	-	-	-	500,000	ร้อยละของประชาชนในชุมชนที่ใช้น้ำ	ประชาชนมีน้ำใช้อุปโภค-บริโภคในการทำเกษตร	กองช่าง
40	โครงการก่อสร้างฝายเก็บกักน้ำ ม.19 ลำห้วย ชุมปูน	เพื่อมีน้ำใช้ในการอุปโภค / การเกษตร	(เป็นฝายน้ำล้นขนาดกลาง กว้างประมาณ 15 ม.)	-	-	800,000	-	-	ร้อยละของปริมาณน้ำที่เก็บกักน้ำเพิ่มขึ้น	มีน้ำใช้ในการอุปโภค / การเกษตร	กองช่าง
41	โครงการซ่อมแซมฝายน้ำล้นกักเก็บน้ำ ฝายห้วยลูปูน ม.19 แยกจากเส้นทางถนนหน้าคำวังหน้าผาถึงนายนายวิจิตร ฤทธิวาปี	เพื่อมีน้ำใช้ในการอุปโภค/การเกษตร	กว้าง 15 ม. ก่อสร้างตามแบบ อบต. เสอเพล	-	-	-	700,000	-	ร้อยละของประชาชนในชุมชนที่ใช้ประโยชน์	มีน้ำใช้ในการอุปโภค/การเกษตร	กองช่าง

**รายละเอียดโครงการพัฒนา
แผนพัฒนาท้องถิ่น (พ.ศ. 2561 – 2565)**

แบบ ผ. 02

องค์การบริหารส่วนตำบลเสอเพลอ

ยุทธศาสตร์จังหวัด ยุทธศาสตร์ที่ 3/4 กลยุทธ์ที่ 1,4/1 ยุทธศาสตร์การพัฒนาของ อปท.ในเขตจังหวัด ยุทธศาสตร์ที่ 3 /4 แนวทางการพัฒนา ที่ 1,4/1
ยุทธศาสตร์ที่ 2 ด้านคุณภาพชีวิต สังคม และวัฒนธรรม 2.1 กลยุทธ์ส่งเสริมสนับสนุนด้านสังคมที่ดี และมีคุณภาพ

2.1 แผนงาน สังคมสงเคราะห์ (9) , งบกลาง (4)

ที่	โครงการ	วัตถุประสงค์	เป้าหมาย (ผลผลิตของโครงการ)	งบประมาณและที่มา					ตัวชี้วัด (KPI)	ผลที่คาดว่าจะได้รับ	หน่วยงานที่รับผิดชอบ
				2561	2562	2563	2564	2565			
1	โครงการสวัสดิการเบี้ยยังชีพผู้สูงอายุ ม.1-19	เพื่อให้การบริการช่วยเหลือผู้สูงอายุ	ผู้สูงอายุในเขตตำบล	-	-	14,911,200	14,911,200	14,911,200	ร้อยละ ผู้สูงอายุมีคุณภาพชีวิตที่ดีขึ้น	ผู้สูงอายุมีคุณภาพชีวิตที่ดีขึ้น	กองสวัสดิการสังคม (งบกลาง)
2	โครงการสวัสดิการเบี้ยยังชีพผู้พิการ ม.1-19	เพื่อช่วยเหลือผู้พิการ	ผู้พิการในเขตตำบล	-	-	5,193,600	5,193,600	5,193,600	ร้อยละ ผู้พิการมีคุณภาพชีวิตที่ดีขึ้น	ผู้พิการ มีคุณภาพชีวิตที่ดีขึ้น	กองสวัสดิการสังคม (งบกลาง)
3	โครงการสวัสดิการเบี้ยยังชีพผู้ป่วยเอดส์ ม.1-19	เพื่อผู้ป่วยเอดส์ มีคุณภาพชีวิตที่ดีขึ้น	ผู้ป่วยเอดส์ในตำบล	-	-	33,600	33,600	33,600	ร้อยละ ผู้ป่วยเอดส์มีคุณภาพชีวิตที่ดีขึ้น	ผู้ป่วยเอดส์ มีคุณภาพชีวิตที่ดีขึ้น	กองสวัสดิการสังคม (งบกลาง)
4	สมทบโครงการกลุ่มสวัสดิการชุมชน(ออมวันละบาท)	เพื่อส่งเสริมสนับสนุนการมีส่วนร่วมของประชาชนในการพัฒนาชุมชน	ในพื้นที่ตำบล จำนวน 300 คน	-	-	109,500	109,500	109,500	สมาชิกกองทุนมีคุณภาพชีวิตที่ดีเกิดความสามัคคีภายในชุมชน	ประชาชนมีคุณภาพชีวิตที่ดียิ่งขึ้น	กองสวัสดิการสังคม (งบกลาง)
5	โครงการอบรมศึกษาดูงานเพิ่มศักยภาพกลุ่มอาชีพในตำบล	เพื่อให้กลุ่มอาชีพมีการพัฒนาอาชีพ	กลุ่มอาชีพต่างๆในเขตตำบลเสอเพลอ	-	-	100,000	100,000	100,000	ร้อยละของประชาชนมีศักยภาพเพิ่มมากขึ้น	ประชาชนได้รับความรู้ในการพัฒนาส่งเสริมอาชีพ	กองสวัสดิการสังคม
6	โครงการเพิ่มศักยภาพสตรีในเขตตำบล	เพื่อให้สตรีมีความรู้ความสามารถมากขึ้น	สตรีในเขตตำบลเสอเพลอ	-	-	100,000	100,000	100,000	ร้อยละสตรีตำบลเสอเพลอมีความรู้ความสามารถมากขึ้น	สตรีตำบลเสอเพลอมีความรู้ความสามารถ	กองสวัสดิการสังคม

7	โครงการซ่อมแซมที่อยู่อาศัยให้ ผู้สูงอายุผู้ด้อยโอกาส	เพื่อก่อสร้าง/ปรับปรุง/ ซ่อมแซมที่อยู่อาศัยให้ ผู้ด้อยโอกาส	ผู้สูงอายุผู้ด้อยโอกาส เขตตำบลเสอเพลอ	-	-	100,000	100,000	100,000	ร้อยละของ ผู้ด้อยโอกาสที่ ได้รับความ ช่วยเหลือเพิ่มขึ้น	ผู้ด้อยโอกาสที่มี อยู่อาศัยที่มั่นคง แข็งแรง	กองสวัสดิการ สังคม
8	โครงการจัดสร้างสิ่งอำนวยความสะดวก สำหรับคนพิการ	เพื่อให้คนพิการมีสิ่ง อำนวยความสะดวก	ผู้พิการในเขตตำบลเสอ เพลอ	-	-	50,000	50,000	50,000	ร้อยละของผู้พิการ มีคุณภาพชีวิตที่ดี ขึ้น	ผู้พิการมีคุณภาพ ชีวิตที่ดีขึ้น	กองสวัสดิการ สังคม
9	โครงการเยาวชนตำบลเสอเพลอ ห่างไกลยาเสพติด	เพื่อให้เด็กและเยาวชน ห่างไกลยาเสพติด	กลุ่มเยาวชนตำบลเสอ เพลอ	-	-	50,000	50,000	50,000	ร้อยละของเด็กและ เยาวชนเข้าใจถึง ปัญหา ยาเสพติด และห่างไกลยาเสพติด ติดตาม	เด็กและเยาวชน เข้าใจถึงปัญหา ยาเสพติดและ ห่างไกลยาเสพติด ติดตาม	กองสวัสดิการ สังคม
10	โครงการจัดตั้งศูนย์ถ่ายทอดและ อนุรักษ์ภูมิปัญญา	เพื่อส่งเสริมการถ่ายทอด ภูมิปัญญาผู้สูงอายุสู่ ท้องถิ่นชุมชน	1.ผู้สูงอายุในเขตตำบล เสอเพลอที่เข้า หลักเกณฑ์ 2.เด็กและเยาวชน	-	-	200,000	200,000	200,000	ร้อยละของ ผู้สูงอายุมีคุณภาพ ชีวิตที่ดีขึ้น	ผู้สูงอายุมี คุณภาพชีวิตที่ดี ขึ้น	กองสวัสดิการ สังคม
11	โครงการอบรมจัดทำแผนชุมชน	เพื่อส่งเสริม สนับสนุน การจัดทำแผนชุมชน	ดำเนินการจัดทำแผน ชุมชนทั้ง 19 หมู่บ้าน	-	-	30,000	30,000	30,000	ร้อยละของ ผู้เข้าร่วมโครงการ ได้รับความรู้เพิ่มขึ้น	นำข้อมูลมา จัดทำแผนพัฒนา ท้องถิ่น	กองสวัสดิการ สังคม
12	โครงการส่งเสริมอาชีพให้คน พิการได้มีงานทำ	เพื่อส่งเสริมอาชีพให้ผู้ พิการในเขตตำบลเสอ เพลอ	ผู้พิการในเขตตำบลเสอ เพลอ	-	-	30,000	30,000	30,000	ร้อยละของผู้พิการ มีอาชีพเลี้ยงตัวเอง มากขึ้น	ผู้พิการมีอาชีพ เลี้ยงดูตัวเองได้	กองสวัสดิการ สังคม
13	โครงการอบรมทบทวนลูกเสือ ชาวบ้าน	เพื่อส่งเสริมกลุ่มลูกเสือ ชาวบ้านตำบลเสอเพลอ	กลุ่มลูกเสือ ตำบลเสอ เพลอ	-	-	200,000	200,000	200,000	ร้อยละของผู้เข้า อบรมเข้าร่วมมี ประสิทธิภาพ เพิ่มขึ้น	กลุ่มลูกเสือ ตำบลเสอเพลอ	กองสวัสดิการ สังคม

รายละเอียดโครงการพัฒนา

แผนพัฒนาท้องถิ่น (พ.ศ. 2561 – 2565)

แบบ ผ. 02

องค์การบริหารส่วนตำบลเสอเพลอ

ยุทธศาสตร์จังหวัด ยุทธศาสตร์ที่ 3/5 กลยุทธ์ที่ 1/2 ยุทธศาสตร์การพัฒนาของ อปท.ในเขตจังหวัด ยุทธศาสตร์ที่ 3/5 แนวทางการพัฒนา 1/2

ยุทธศาสตร์ที่ 2 ด้านคุณภาพชีวิต สังคม และวัฒนธรรม 2.2 กลยุทธ์ส่งเสริมสนับสนุนด้านสาธารณสุขและการมีอนามัยที่ดี

2.2 แผนงาน สาธารณสุข (11) , การเกษตร (1) , งบกลาง (1)

ที่	โครงการ	วัตถุประสงค์	เป้าหมาย (ผลผลิตของโครงการ)	งบประมาณและที่มา					ตัวชี้วัด (KPI)	ผลที่คาดว่าจะ ได้รับ	หน่วยงานที่ รับผิดชอบ
				2561	2562	2563	2564	2565			
1	อุดหนุนโครงการพระราชดำริ (ด้านสาธารณสุข)	เพื่อต้องการให้ประชาชน รู้จักป้องกันดูแลรักษา สุขภาพของตนเอง	คณะกรรมการทั้ง 19 หมู่บ้าน	-	-	380,000	380,000	380,000	ร้อยละอัตราการ ผู้ป่วยในเขตพื้นที่ ลดลง	ส่งเสริมการ ดำเนินงานด้าน สาธารณสุขมูลฐาน	งานสาธารณสุข ฯ
2	โครงการสัตว์ปลอดโรคคนปลอดภัย จากโรคพิษสุนัขบ้าตามพระปณิธาน ศาสตราจารย์ ดร.สมเด็จพระเจ้า น้องนางเธอ เจ้าฟ้าจุฬาภรณวลัย ลักษณ์ อัครราชกุมารี กรมพระศรี สวางควัฒน วรขัตติยราชนารี	เพื่อป้องกันโรคระบาด พิษ สุนัขบ้า ในพื้นที่	พื้นที่ตำบลเสอเพลอ	-	-	100,000	100,000	100,000	ร้อยละอัตราของโรค ระบาดในเขตพื้นที่ ลดลง	ป้องกันโรคระบาด ในพื้นที่	กองการเกษตร
3	โครงการรณรงค์ป้องกันและแก้ไข ปัญหาโรคระบาด	เพื่อป้องกันโรคระบาด ไข้เลือดออก ยุงลายใน พื้นที่	พื้นที่ตำบลเสอเพลอ	-	-	100,000	100,000	100,000	ร้อยละอัตราของโรค ระบาดในเขตพื้นที่ ลดลง	ป้องกันโรคระบาด ในพื้นที่	งานสาธารณสุข
4	เงินสมทบกองทุนหลักประกัน สุขภาพท้องถิ่นและอุดหนุนงาน หลักประกันสุขภาพ (สปสช.) / พื้นที่ตำบลเสอเพลอ	เพื่อให้ประชาชนมี หลักประกันสุขภาพ	ประชาชนในตำบล	-	-	200,000	200,000	200,000	ร้อยละคุณภาพชีวิต ของประชาชนดีขึ้น	สนับสนุนการ ดำเนินงานกิจกรรม และอุดหนุนงาน หลักประกัน สุขภาพ (สปสช.)	งานสาธารณสุข ฯ (งบกลาง)
5	โครงการจัดซื้อยาวัคซีนเวชภัณฑ์ สารเคมีหรือเคมีภัณฑ์	เพื่อจัดหาเวชภัณฑ์ เคมีภัณฑ์ต่าง ๆ ให้ เพียงพอต่อการปฏิบัติงาน	ประชาชนในตำบล	-	-	100,000	100,000	100,000	ร้อยละประสิทธิภาพ ในการดำเนินงาน เพิ่มขึ้น	ประชาชนมีสุขภาพ ที่ดีขึ้น	งานสาธารณสุข ฯ

6	โครงการรณรงค์การเดินทางและการใช้จักรยานในชีวิตประจำวัน	เพื่อให้ประชาชนมีสุขภาพอนามัยที่ดี	ประชาชนในเขตตำบล	-	-	5,000	5,000	5,000	ร้อยละสุขภาพชีวิตของประชาชนดีขึ้น	ประชาชนมีสุขภาพที่ดีขึ้น	งานสาธารณสุข ฯ
7	โครงการจัดหาสถานที่กำจัดขยะมูลฝอย	-เพื่อกำจัดขยะในชุมชน -เพื่อสภาพแวดล้อมที่ดี	พื้นที่ในเทศบาลนครอุดรธานี	-	-	240,000	240,000	240,000	ร้อยละความพึงพอใจของประชาชนในการกำจัดขยะ	ชุมชนมีสภาพแวดล้อมที่ดีขึ้น	งานสาธารณสุข ฯ
8	โครงการอบรมให้ความรู้คัดแยกขยะ	เพื่อให้ประชาชนมีความรู้ในการคัดแยกขยะอย่างถูกต้อง	หมู่ที่ 1-19 หมู่บ้านในตำบลเสอเพลอ	-	-	20,000	20,000	20,000	ร้อยละในครัวเรือนมีความรู้ในการคัดแยกขยะ	สภาพแวดล้อมในพื้นที่	งานสาธารณสุข ฯ
9	โครงการเสอเพลอเมืองสะอาด	เพื่อให้ประชาชนมีความรู้ในการคัดแยกขยะอย่างถูกต้อง	1หมู่บ้านในตำบลเสอเพลอ	-	-	50,000	50,000	50,000	ร้อยละในครัวเรือนมีความรู้ในการคัดแยกขยะ	สภาพแวดล้อมในพื้นที่	งานสาธารณสุขฯ
10	โครงการอบรมให้ความรู้การใช้ น้ำอย่างประหยัด การจัดการน้ำเสีย บำบัดน้ำเสียของครัวเรือน	เพื่อประชาชนมีความรู้ในการจัดการบริหารน้ำ	แกนนำหมู่บ้าน จำนวน 60 ครัวเรือน	-	-	15,000	15,000	15,000	ร้อยละครัวเรือนมีความรู้ในการบำบัดน้ำเสีย	สภาพแวดล้อมในพื้นที่	งานสาธารณสุขฯ
11	โครงการอบรมให้ความรู้เกี่ยวกับการป้องกันเอดส์	เพื่อประชาชนและเยาวชนมีความรู้ในเรื่องเอดส์	แกนนำประชาชน เยาวชน 60 คน	-	-	15,000	15,000	15,000	ร้อยละของประชาชนมีความรู้เพิ่มขึ้น	สภาพแวดล้อมในพื้นที่	งานสาธารณสุขฯ
12	โครงการอบรมให้ความรู้ประชาชน ในการดูแลสุขภาพให้ปลอดภัยที่ดีในสภาวะปัจจุบัน	เพื่อประชาชนมีความรู้ในการดูแลสุขภาพ	แกนนำประชาชน เยาวชน 60 คน	-	-	15,000	15,000	15,000	ร้อยละของประชาชนมีความรู้เพิ่มขึ้น	สภาพแวดล้อมในพื้นที่	งานสาธารณสุขฯ
13	โครงการอบรมลดภาวะโรคร้อน	เพื่อประชาชนมีความรู้ในการปฏิบัติเพื่อลดปัญหาโรคร้อน	ผู้นำ/ประชาชนในเขตตำบลเสอเพลอ จำนวน 60 คน	-	-	15,000	15,000	15,000	ร้อยละของประชาชนมีความรู้เพิ่มขึ้น	ประชาชนได้รับความรู้และนำไปปฏิบัติอย่างถูกวิธีมีประสิทธิภาพ	งานสาธารณสุขฯ

รายละเอียดโครงการพัฒนา
แผนพัฒนาท้องถิ่น (พ.ศ. 2561 – 2565)

แบบ ผ.02

องค์การบริหารส่วนตำบลเสอเพลอ

ยุทธศาสตร์จังหวัด ยุทธศาสตร์ที่ 3 กลยุทธ์ที่ 2 ยุทธศาสตร์การพัฒนาของ อปท.ในเขตจังหวัด ยุทธศาสตร์ที่ 3 แนวทางการพัฒนา ที่ 2

ยุทธศาสตร์ที่ 2 ด้านคุณภาพชีวิต สังคม และวัฒนธรรม 2.3 กลยุทธ์ส่งเสริมสนับสนุนด้านการจัดการศึกษา

2.3 แผนงาน การศึกษา (28)

ที่	โครงการ	วัตถุประสงค์	เป้าหมาย (ผลผลิตของ โครงการ)	งบประมาณและที่มา					ตัวชี้วัด (KPI)	ผลที่คาดว่าจะ ได้รับ	หน่วยงานที่ รับผิดชอบ
				2561	2562	2563	2564	2565			
1	โครงการจัดหาอาหารเสริม(นม)ในโรงเรียนจำนวน 5 แห่ง	เพื่อการพัฒนาคุณภาพชีวิตและพัฒนาการของเด็ก	โรงเรียนเขตพื้นที่ตำบลเสอเพลอ 5 แห่ง จำนวน 670 คน	-	-	1,309,531	1,335,208	1,360,885	ร้อยละความพึงพอใจเด็กได้รับอาหารเสริม	การพัฒนาทางร่างกายของเด็กมีการพัฒนาที่ดีขึ้น	กองการศึกษา
2	โครงการจัดหาอาหารเสริม(นม)ในโรงเรียนและศูนย์พัฒนาเด็กเล็ก	เพื่อการพัฒนาคุณภาพชีวิตและพัฒนาการของเด็ก	ศูนย์พัฒนาเด็กเล็ก 4 แห่ง จำนวน 200 คน	-	-	383,240	383,240	383,240	ร้อยละความพึงพอใจเด็กได้รับอาหารเสริม	การพัฒนาทางร่างกายของเด็กมีการพัฒนาที่ดีขึ้น	กองการศึกษา
3	โครงการจัดหาอาหารกลางวันในโรงเรียนในเขตพื้นที่ตำบลเสอเพลอ	เพื่อให้เด็กมีโภชนาการที่ดี	โรงเรียนในเขตพื้นที่ตำบลเสอเพลอ 5 แห่ง จำนวน 670 คน	-	-	2,680,000	2,680,000	2,680,000	ร้อยละความพึงพอใจเด็กได้รับอาหารกลางวัน	ให้เด็กมีโภชนาการที่ดี	กองการศึกษา
4	โครงการจัดหาอาหารกลางวันในศูนย์พัฒนาเด็กเล็ก	เพื่อให้เด็กมีโภชนาการที่ดี	ศูนย์พัฒนาเด็กเล็ก 4 แห่ง จำนวน 200 คน	-	-	980,000	980,000	980,000	ร้อยละความพึงพอใจเด็กได้รับอาหารกลางวัน	ให้เด็กมีโภชนาการที่ดี	กองการศึกษา
5	โครงการจัดการเรียนการสอน (รายหัว) ศูนย์พัฒนาเด็กเล็ก	เพื่อให้เด็กมีสื่อการเรียนการสอนที่ดีและเพิ่มการพัฒนาการเด็ก	ศูนย์พัฒนาเด็กในเขตพื้นที่ จำนวน 4 แห่ง จำนวน 200 คน	-	-	340,000	340,000	340,000	ร้อยละของประชาชนมีความพึงพอใจ	ศูนย์พัฒนาเด็กเล็กได้มาตรฐาน	กองการศึกษา

6	โครงการส่งเสริมช่วยเหลือ นักเรียน นักศึกษาให้มี รายได้ ช่วงปิดภาคเรียนฤดู ร้อน	เพื่อเรียนรู้สร้างเสริม ประสบการณ์ในการ ปฏิบัติงาน	นักเรียนนักศึกษาใน เขตตำบล เสอเพลอ	-	-	30,000	30,000	30,000	ร้อยละของประชาชนมี ความพอใจในการสร้าง เสริมประสบการณ์	นักเรียนนักศึกษาได้ใช้ เวลาว่างหาประสบการณ์ ในการเรียนรู้ปฏิบัติ	กองการศึกษา
7	โครงการส่งเสริมสนับสนุน การเข้าถึงบริการภาครัฐ สำหรับเด็กปฐมวัย	เพื่อลดภาระให้แก่ ผู้ปกครอง	เด็กก่อนวัยเรียนใน เขตตำบลเสอเพลอ	-	-	120,000	120,000	120,000	ร้อยละของประชาชนมี ความพอใจในการลด ภาระให้กับผู้ปกครอง	ลดภาระให้แก่ ผู้ปกครอง	กองการศึกษา
8	โครงการส่งเสริมพัฒนา ศักยภาพพัฒนาการสำหรับ เด็กปฐมวัย	เพื่อให้เด็กได้เรียนรู้และ เพิ่มพัฒนาการการ เรียนรู้ที่ดียิ่งขึ้น	ศูนย์พัฒนาเด็กเล็ก4 แห่ง	-	-	50,000	50,000	50,000	ร้อยละของจำนวนเด็ก นักเรียนมีพัฒนาที่ดี ยิ่งขึ้น	เด็กมีพัฒนาการที่ดี ยิ่งขึ้น	กองการศึกษา
9	โครงการสนับสนุนค่าใช้จ่าย การบริหารสถานศึกษาเด็ก อายุ 3-5 ปี ศูนย์พัฒนาเด็ก เล็กวัดใหม่สงเป็ลือย (ค่าหนังสือเรียน)	เพื่อให้เด็กอายุ 3-5 ปี มี สื่อการเรียนการสอนที่ดี และเพิ่มการพัฒนาการ เด็ก	ศูนย์พัฒนาเด็กเล็ก วัดใหม่สงเป็ลือย จำนวน 79 คน	-	-	15,600	15,600	15,600	ร้อยละของประชาชนมี ความพึงพอใจ	ศูนย์พัฒนาเด็กเล็กได้ มาตรฐาน	กองการศึกษา
10	โครงการสนับสนุนค่าใช้จ่าย การบริหารสถานศึกษาเด็ก อายุ 3-5 ปี ศูนย์พัฒนาเด็ก เล็กวัดศิริชัยเจริญ (ค่าหนังสือเรียน)	เพื่อให้เด็กอายุ 3-5 ปี มี สื่อการเรียนการสอนที่ดี และเพิ่มการพัฒนาการ เด็ก	ศูนย์พัฒนาเด็กเล็ก วัดวัดศิริชัยเจริญ จำนวน 37 คน	-	-	7,400	7,400	7,400	ร้อยละของประชาชนมี ความพึงพอใจ	ศูนย์พัฒนาเด็กเล็กได้ มาตรฐาน	กองการศึกษา
11	โครงการสนับสนุนค่าใช้จ่าย การบริหารสถานศึกษาเด็ก อายุ 3-5 ปี ศูนย์พัฒนาเด็ก เล็กบ้านโคกศรีสำราญ (ค่าหนังสือเรียน)	เพื่อให้เด็กอายุ 3-5 ปี มี สื่อการเรียนการสอนที่ดี และเพิ่มการพัฒนาการ เด็ก	ศูนย์พัฒนาเด็กเล็ก บ้านโคกศรีสำราญ จำนวน 26 คน	-	-	5,200	5,200	5,200	ร้อยละของประชาชนมี ความพึงพอใจ	ศูนย์พัฒนาเด็กเล็กได้ มาตรฐาน	กองการศึกษา

12	โครงการสนับสนุนค่าใช้จ่าย การบริหารสถานศึกษาเด็ก อายุ 3-5 ปี ศูนย์พัฒนาเด็ก เล็กบ้านทองอินทร์ (ค่าหนังสือเรียน)	เพื่อให้เด็กอายุ 3-5 ปี มี สื่อการเรียนการสอนที่ดี และเพิ่มการพัฒนาการ เด็ก	ศูนย์พัฒนาเด็กเล็ก บ้านทองอินทร์ จำนวน 58 คน	-	-	11,600	11,600	11,600	ร้อยละของประชาชนมี ความพึงพอใจ	ศูนย์พัฒนาเด็กเล็กได้ มาตรฐาน	กองการศึกษา
13	โครงการสนับสนุนค่าใช้จ่าย การบริหารสถานศึกษาเด็ก วัดใหม่สงเป็ล้อย (ค่าอุปกรณ์การเรียน)	เพื่อให้เด็กอายุ 3-5 ปี พัฒนาคุณภาพชีวิตและ เป็นแหล่งการเรียนการ สอนที่ดีขึ้นของเด็ก	ศูนย์พัฒนาเด็กเล็ก วัดใหม่สงเป็ล้อย จำนวน 79 คน	-	-	15,600	15,600	15,600	ร้อยละของประชาชนมี ความพึงพอใจ	ศูนย์พัฒนาเด็กเล็กได้ มาตรฐาน	กองการศึกษา
14	โครงการสนับสนุนค่าใช้จ่าย การบริหารสถานศึกษาเด็ก วัดศิริชัยเจริญ (ค่าอุปกรณ์การเรียน)	เพื่อให้เด็กอายุ 3-5 ปี พัฒนาคุณภาพชีวิตและ เป็นแหล่งการเรียนการ สอนที่ดีขึ้นของเด็ก	ศูนย์พัฒนาเด็กเล็ก วัดศิริชัยเจริญ จำนวน 37 คน	-	-	7,400	7,400	7,400	ร้อยละของประชาชนมี ความพึงพอใจ	ศูนย์พัฒนาเด็กเล็กได้ มาตรฐาน	กองการศึกษา
15	โครงการสนับสนุนค่าใช้จ่าย การบริหารสถานศึกษาเด็ก บ้านโคกศรีสำราญ (ค่าอุปกรณ์การเรียน)	เพื่อให้เด็กอายุ 3-5 ปี พัฒนาคุณภาพชีวิตและ เป็นแหล่งการเรียนการ สอนที่ดีขึ้นของเด็ก	ศูนย์พัฒนาเด็กเล็ก บ้านโคกศรีสำราญ จำนวน 26 คน	-	-	5,200	5,200	5,200	ร้อยละของประชาชนมี ความพึงพอใจ	ศูนย์พัฒนาเด็กเล็กได้ มาตรฐาน	กองการศึกษา
16	โครงการสนับสนุนค่าใช้จ่าย การบริหารสถานศึกษาเด็ก บ้านทองอินทร์ (ค่าอุปกรณ์การเรียน)	เพื่อให้เด็กอายุ 3-5 ปี พัฒนาคุณภาพชีวิตและ เป็นแหล่งการเรียนการ สอนที่ดีขึ้นของเด็ก	ศูนย์พัฒนาเด็กเล็ก บ้านทองอินทร์ จำนวน 37 คน	-	-	11,600	11,600	11,600	ร้อยละของประชาชนมี ความพึงพอใจ	ศูนย์พัฒนาเด็กเล็กได้ มาตรฐาน	กองการศึกษา
17	โครงการค่าใช้จ่ายในการจัด การศึกษาสำหรับศูนย์พัฒนา เด็กเล็กวัดใหม่สงเป็ล้อย (ค่าเครื่องแบบนักเรียน)	เพื่อให้เด็กอายุ 3-5 ปี พัฒนาคุณภาพชีวิตการ เรียนที่ดีขึ้นของเด็ก	ศูนย์พัฒนาเด็กเล็ก วัดใหม่สงเป็ล้อย จำนวน 79 คน	-	-	23,400	23,400	23,400	ร้อยละของประชาชนมี ความพึงพอใจ	ศูนย์พัฒนาเด็กเล็กได้ มาตรฐาน	กองการศึกษา
18	โครงการค่าใช้จ่ายในการจัด การศึกษาสำหรับศูนย์พัฒนา เด็กเล็กวัดศิริชัยเจริญ (ค่าเครื่องแบบนักเรียน)	เพื่อให้เด็กอายุ 3-5 ปี พัฒนาคุณภาพชีวิตการ เรียนที่ดีขึ้นของเด็ก	ศูนย์พัฒนาเด็กเล็ก วัดศิริชัยเจริญ จำนวน 37 คน	-	-	11,100	11,100	11,100	ร้อยละของประชาชนมี ความพึงพอใจ	ศูนย์พัฒนาเด็กเล็กได้ มาตรฐาน	กองการศึกษา

19	โครงการค่าใช้จ่ายในการจัดการศึกษาสำหรับศูนย์พัฒนาเด็กเล็กบ้านโคกศรีสำราญ (ค่าเครื่องแบบนักเรียน)	เพื่อให้เด็กอายุ 3-5 ปี พัฒนาคุณภาพชีวิตการเรียนรู้ที่ดีขึ้นของเด็ก	ศูนย์พัฒนาเด็กเล็กบ้านโคกศรีสำราญ จำนวน 26 คน	-	-	7,800	7,800	7,800	ร้อยละของประชาชนมีความพึงพอใจ	ศูนย์พัฒนาเด็กเล็กได้มาตรฐาน	กองการศึกษา
20	โครงการค่าใช้จ่ายในการจัดการศึกษาสำหรับศูนย์พัฒนาเด็กเล็กบ้านทองอินทร์ (ค่าเครื่องแบบนักเรียน)	เพื่อให้เด็กอายุ 3-5 ปี พัฒนาคุณภาพชีวิตการเรียนรู้ที่ดีขึ้นของเด็ก	ศูนย์พัฒนาเด็กเล็กบ้านทองอินทร์ จำนวน 58 คน	-	-	17,400	17,400	17,400	ร้อยละของประชาชนมีความพึงพอใจ	ศูนย์พัฒนาเด็กเล็กได้มาตรฐาน	กองการศึกษา
21	โครงการค่าใช้จ่ายในการจัดการศึกษาสำหรับศูนย์พัฒนาเด็กเล็กวัดใหม่สงเป็ลย (ค่ากิจกรรมพัฒนาผู้เรียน)	เพื่อให้เด็กอายุ 3-5 ปี พัฒนาคุณภาพชีวิตและพัฒนาการที่ดีของเด็กเพิ่มเป็นแหล่งการเรียนรู้การสอนของเด็ก	ศูนย์พัฒนาเด็กเล็กวัดใหม่สงเป็ลย จำนวน 79 คน	-	-	33,540	33,540	33,540	ร้อยละของประชาชนมีความพึงพอใจ	ศูนย์พัฒนาเด็กเล็กได้มาตรฐาน	กองการศึกษา
22	โครงการค่าใช้จ่ายในการจัดการศึกษาสำหรับศูนย์พัฒนาเด็กเล็กวัดศิริชัยเจริญ (ค่ากิจกรรมพัฒนาผู้เรียน)	เพื่อให้เด็กอายุ 3-5 ปี พัฒนาคุณภาพชีวิตและพัฒนาการที่ดีของเด็กเพิ่มเป็นแหล่งการเรียนรู้การสอนของเด็ก	ศูนย์พัฒนาเด็กเล็กวัดศิริชัยเจริญ จำนวน 37 คน	-	-	15,910	15,910	15,910	ร้อยละของประชาชนมีความพึงพอใจ	ศูนย์พัฒนาเด็กเล็กได้มาตรฐาน	กองการศึกษา
23	โครงการค่าใช้จ่ายในการจัดการศึกษาสำหรับศูนย์พัฒนาเด็กเล็กบ้านโคกศรีสำราญ (ค่ากิจกรรมพัฒนาผู้เรียน)	เพื่อให้เด็กอายุ 3-5 ปี พัฒนาคุณภาพชีวิตและพัฒนาการที่ดีของเด็กเพิ่มเป็นแหล่งการเรียนรู้การสอนของเด็ก	ศูนย์พัฒนาเด็กเล็กบ้านโคกศรีสำราญ จำนวน 26 คน	-	-	11,180	11,180	11,180	ร้อยละของประชาชนมีความพึงพอใจ	ศูนย์พัฒนาเด็กเล็กได้มาตรฐาน	กองการศึกษา
24	โครงการค่าใช้จ่ายในการจัดการศึกษาสำหรับศูนย์พัฒนาเด็กเล็กบ้านทองอินทร์ (ค่ากิจกรรมพัฒนาผู้เรียน)	เพื่อให้เด็กอายุ 3-5 ปี พัฒนาคุณภาพชีวิตและพัฒนาการที่ดีของเด็กเพิ่มเป็นแหล่งการเรียนรู้การสอนของเด็ก	ศูนย์พัฒนาเด็กเล็กบ้านทองอินทร์ จำนวน 58 คน	-	-	24,940	24,940	24,940	ร้อยละของประชาชนมีความพึงพอใจ	ศูนย์พัฒนาเด็กเล็กได้มาตรฐาน	กองการศึกษา

รายละเอียดโครงการพัฒนา
แผนพัฒนาท้องถิ่น (พ.ศ. 2561 – 2565)

แบบ ผ. 02

องค์การบริหารส่วนตำบลเสอเพลอ

ยุทธศาสตร์จังหวัด ยุทธศาสตร์ที่ 3 กลยุทธ์ที่ 2 ยุทธศาสตร์การพัฒนาของ อปท. ในเขตจังหวัด ยุทธศาสตร์ที่ 3 แนวทางการพัฒนา ที่ 2

ยุทธศาสตร์ที่ 2 ด้านคุณภาพชีวิต สังคม และวัฒนธรรม 2.3 กลยุทธ์ส่งเสริมสนับสนุนด้านการจัดการศึกษา

2. แผนงาน การศึกษา (28)

ที่	โครงการ	วัตถุประสงค์	เป้าหมาย (ผลผลิตของโครงการ)	งบประมาณและที่มาผ่าน					ตัวชี้วัด (KPI)	ผลที่คาดว่าจะได้รับ	หน่วยงานที่ รับผิดชอบ
				2561	2562	2563	2564	2565			
25	อุดหนุนโครงการจัดการศึกษาแบบมีส่วนร่วม โดยใช้ตำบลเป็นฐาน (เสอเพลอโมเดล)	เพื่อรองรับนโยบายของรัฐบาลด้านการศึกษาด้านการศึกษา	เขตพื้นที่ตำบลเสอเพลอ จำนวน 5 โรงเรียน	-	-	50,000	50,000	50,000	ร้อยละของประชาชนและบุคลากรมีความพึงพอใจในการนำร่องด้านการศึกษาด้านการศึกษา	รองรับนโยบายของรัฐบาลด้านการศึกษาด้านการศึกษา	กองการศึกษา
26	อุดหนุนโครงการส่งเสริมกิจกรรมโครงการโรงเรียนในพระราชดำริสมเด็จพระเทพฯ	เพื่อส่งเสริมสนับสนุนเกี่ยวกับโครงการในพระราชดำริ ฯ	โรงเรียนในพื้นที่ตำบล	-	-	30,000	30,000	30,000	ร้อยละความพอใจของนักเรียนที่ได้ดำเนินการตามโครงการ	นักเรียนมีความเข้าใจโครงการในพระราชดำริ	กองการศึกษา
27	อุดหนุนโครงการจัดกิจกรรมเข้าค่ายลูกเสือ – เนตรนารี	เพื่อเรียนรู้ในหน้าที่ที่รับผิดชอบตลอดทั้งความรักความสามัคคี	เขตพื้นที่ตำบลเสอเพลอ จำนวน 5 โรงเรียน	-	-	20,000	20,000	20,000	ร้อยละของประชาชนมีความพอใจในให้บุตรหลานได้มีความรับผิดชอบเพิ่มขึ้น	นักเรียนได้เรียนรู้ถึงความรักความสามัคคี	กองการศึกษา
28	อุดหนุนโครงการค่ายเยาวชนอบรมวินัยคุณธรรมจริยธรรม	เพื่ออบรมเด็กเยาวชนมีวินัยในตัวเอง	สถานศึกษาในเขตพื้นที่ 5 โรงเรียน	-	-	30,000	30,000	30,000	ร้อยละของประชาชนมีความพึงพอใจ	เด็กเยาวชนมีวินัยในตัวเอง	กองการศึกษา

รายละเอียดโครงการพัฒนา

ผ. แบบ 02

แผนพัฒนาท้องถิ่น (พ.ศ. 2561 – 2565)

องค์การบริหารส่วนตำบลเสอเพลอ

ยุทธศาสตร์จังหวัด ยุทธศาสตร์ที่ 3 กลยุทธ์ที่ 2 ยุทธศาสตร์การพัฒนาของ อปท. ในเขตจังหวัด ยุทธศาสตร์ที่ 3 แนวทางการพัฒนา 2

ยุทธศาสตร์ที่ 2 ด้านคุณภาพชีวิต สังคม และวัฒนธรรม 2.4 กลยุทธ์ส่งเสริมสนับสนุนการอนุรักษ์ประเพณีและวัฒนธรรมท้องถิ่น

2.4 แผนงาน การศาสนาวัฒนธรรมและนันทนาการ (11)

ที่	โครงการ	วัตถุประสงค์	เป้าหมาย (ผลผลิตของโครงการ)	งบประมาณและที่มา					ตัวชี้วัด (KPI)	ผลที่คาดว่าจะ ได้รับ	หน่วยงานที่ รับผิดชอบ
				2561	2562	2563	2564	2565			
1	โครงการอนุรักษ์วัฒนธรรม ประเพณีลอยกระทง	เพื่ออนุรักษ์วัฒนธรรม ประเพณีในท้องถิ่น	ประชาชน นักเรียน นักศึกษาทุกหมู่บ้านใน ตำบล 1,000 คน	-	-	100,000	100,000	100,000	ร้อยละของประชาชนมีความ เข้าใจในการอนุรักษ์วัฒนธรรม เพิ่มขึ้น	อนุรักษ์วัฒนธรรม ประเพณีในท้องถิ่น	กองการศึกษา
2	โครงการลานบุญ ลานธรรม	เพื่อเป็นการเสริมสร้าง จิตสำนึกของประชาชน โดยอาศัยหลักธรรม	ประชาชน นักเรียน นักศึกษาทุกหมู่บ้านใน ตำบล 520 คน	-	-	40,000	40,000	40,000	ร้อยละของประชาชนมีความ เข้าใจในการอนุรักษ์วัฒนธรรม เพิ่มขึ้น	เสริมสร้างจิตสำนึก ของประชาชนโดย อาศัยหลักธรรม	กองการศึกษา
3	อุดหนุนโครงการประเพณี สงกรานต์รดน้ำดำหัว ผู้สูงอายุ	เพื่ออนุรักษ์วัฒนธรรม ประเพณีในท้องถิ่น	อุดหนุนให้แก่ คณะกรรมการหมู่บ้าน ในเขตตำบลเสอเพลอ ทั้ง 19 หมู่บ้าน	-	-	100,000	100,000	100,000	ร้อยละของประชาชนมีความ เข้าใจในการอนุรักษ์วัฒนธรรม เพิ่มขึ้น	อนุรักษ์วัฒนธรรม ประเพณีในท้องถิ่น	กองการศึกษา
4	อุดหนุนโครงการบรรพชา สามเณรภาคฤดูร้อน	เพื่ออนุรักษ์วัฒนธรรม ประเพณีในท้องถิ่น	เยาวชนในเขตตำบล จำนวน 30 คน	-	-	30,000	30,000	30,000	ร้อยละของความพึงพอใจเยาวชน ที่เข้าร่วมโครงการ	อนุรักษ์วัฒนธรรม ประเพณีในท้องถิ่น	กองการศึกษา
5	อุดหนุนโครงการประเพณี แห่เทียนพรรษา	เพื่ออนุรักษ์วัฒนธรรม ประเพณีในท้องถิ่น	ประชาชน นักเรียน นักศึกษาทุกหมู่บ้านใน ตำบล 800 คน	-	-	95,000	95,000	95,000	ร้อยละของประชาชนมีความ เข้าใจในการอนุรักษ์วัฒนธรรม เพิ่มขึ้น	อนุรักษ์วัฒนธรรม ประเพณีในท้องถิ่น	กองการศึกษา
6	อุดหนุนโครงการส่งเสริม สนับสนุนประเพณีบุญบั้งไฟ	เพื่ออนุรักษ์วัฒนธรรม ประเพณีในท้องถิ่น	ประชาชน นักเรียน นักศึกษาทุกหมู่บ้านใน ตำบล 1,000 คน	-	-	60,000	60,000	60,000	ร้อยละของประชาชนมีความ เข้าใจในการอนุรักษ์วัฒนธรรม เพิ่มขึ้น	อนุรักษ์วัฒนธรรม ประเพณีในท้องถิ่น	กองการศึกษา

7	อุดหนุนโครงการอนุรักษ์วัฒนธรรมประเพณีสวดมนต์ทำนองสภารัญญะ	เพื่ออนุรักษ์วัฒนธรรมสืบทอดประเพณีในท้องถิ่น	ประชาชน นักเรียน นักศึกษาทุกหมู่บ้านในตำบล 250 คน	-	-	50,000	50,000	50,000	ร้อยละของประชาชนที่มีความพึงพอใจที่ได้อนุรักษ์วัฒนธรรมประเพณีในท้องถิ่น	ชุมชนมีการสืบทอดประเพณี	กองการศึกษา
8	อุดหนุนโครงการ/สนับสนุนการจัดงานรัฐพิธีในวันสำคัญของชาติ	เพื่อให้หน่วยงานราชการและประชาชนได้เข้าร่วมกิจกรรม	อำเภอกุมภวาปี	-	-	10,000	10,000	10,000	ร้อยละของประชาชนที่มีความพึงพอใจที่ได้มีส่วนร่วมในกิจกรรม	เพื่อให้ประชาชนส่วนร่วมตลอดจนหน่วยงานราชการ	กองการศึกษา อำเภอ กุมภวาปี
9	อุดหนุนโครงการขบวนแห่ในงานประเพณีประจำปีทุ่งศรีเมืองอุดรธานี	เพื่ออนุรักษ์รักษามสืบสานวัฒนธรรมประเพณีประเพณี	อำเภอกุมภวาปี	-	-	20,000	20,000	20,000	ร้อยละของประชาชนที่มีความพึงพอใจที่ได้มีส่วนร่วมในกิจกรรม	เพื่อให้ประชาชนส่วนร่วมตลอดจนหน่วยงานราชการ	กองการศึกษา อำเภอ กุมภวาปี
10	อุดหนุนโครงการแข่งขันกีฬา กลุ่มโรงเรียนเสือเปลอ	เพื่อส่งเสริมสุขภาพและความรักความสามัคคีนักเรียน	กลุ่มโรงเรียนในพื้นที่ จำนวน 5 โรงเรียน	-	-	20,000	20,000	20,000	ร้อยละของนักเรียนมีสุขภาพร่างกายที่แข็งแรงเพิ่มขึ้น	เด็กมีพลานามัยที่ดี	กองการศึกษา
11	อุดหนุนโครงการจัดงานประเพณีสืบสานตำนานอำเภอกุมภวาปี	เพื่ออนุรักษ์รักษามสืบสานวัฒนธรรมประเพณีประเพณี	อำเภอกุมภวาปี	-	-	50,000	50,000	50,000	ร้อยละของประชาชนที่มีความพึงพอใจที่ได้มีส่วนร่วมในกิจกรรม	เพื่อให้ประชาชนส่วนร่วมตลอดจนหน่วยงานราชการ	กองการศึกษา อำเภอ กุมภวาปี

ยุทธศาสตร์ที่ 2 ด้านคุณภาพชีวิต สังคม และวัฒนธรรม 2.5 กลยุทธ์ส่งเสริมสนับสนุนการศึกษาและนันทนาการ

2.5 ผลงาน เคะชุมชน (6) การศาสนาวัฒนธรรมและนันทนาการ (1)

ที่	โครงการ	วัตถุประสงค์	เป้าหมาย (ผลผลิตของโครงการ)	งบประมาณและที่มา					ตัวชี้วัด (KPI)	ผลที่คาดว่าจะ ได้รับ	หน่วยงานที่ รับผิดชอบ
				2561	2562	2563	2564	2565			
12	โครงการก่อสร้างสนามกีฬา แบบ คสล. ม.8	เพื่อส่งเสริมสุขภาพประชาชนในชุมชน	สนามกีฬา หมู่ 8	-	-	240,000	240,000	-	ร้อยละประชาชนที่ใช้บริการสนามกีฬา	ประชาชนมีสุขภาพร่างกายที่แข็งแรง	กองช่าง
13	โครงการก่อสร้างลานกีฬา ม.10 ,ม.2 , ม.11 , ม.19	เพื่อส่งเสริมสุขภาพประชาชนในชุมชน	ลานกีฬา ม.10 , ม.2 , ม.11 , ม.19	-	-	9,000,000	9,000,000	9,000,000	ร้อยละประชาชนที่ใช้บริการสนามกีฬา	ประชาชนมีสุขภาพร่างกายที่แข็งแรง	กองช่าง
14	โครงการก่อสร้างสนามกีฬา แบบ คสล. ม.2	เพื่อส่งเสริมสุขภาพประชาชนในชุมชน	สนามกีฬา ม.12 ยาว 26ม. กว้าง 16 ม.	--	-	300,000	-	-	ร้อยละประชาชนที่ใช้บริการสนามกีฬา	ประชาชนมีสุขภาพร่างกายที่แข็งแรง	กองช่าง
15	โครงการก่อสร้างลานกีฬา ม.8	เพื่อส่งเสริมสุขภาพประชาชนในชุมชน	ลานกีฬา ม.8	-	-	2,250,000	2,250,000	2,250,000	ร้อยละประชาชนที่ใช้บริการสนามกีฬา	ประชาชนมีสุขภาพร่างกายที่แข็งแรง	กองช่าง
16	โครงการก่อสร้างสนามกีฬา คสล. ม.17	เพื่อส่งเสริมสุขภาพประชาชนในชุมชน	ลานกีฬา ม.17	-	-	-	2,250,000	2,250,000	ร้อยละประชาชนที่ใช้บริการสนามกีฬา	ประชาชนมีสุขภาพร่างกายที่แข็งแรง	กองช่าง
17	โครงการก่อสร้างสนามกีฬา คสล. ม.18	เพื่อส่งเสริมสุขภาพประชาชนในชุมชน	ลานกีฬา ม.18	-	-	1,990,000	-	-	ร้อยละประชาชนที่ใช้บริการสนามกีฬา	ประชาชนมีสุขภาพร่างกายที่แข็งแรง	กองช่าง
18	โครงการแข่งขันกีฬาประชาชนเยาวชนด้านยาเสพติด	เพื่อส่งเสริมสุขภาพประชาชนในชุมชน	ประชาชน นักเรียน นักศึกษาทุกหมู่บ้านในตำบลเสอเพลอ	-	-	150,000	150,000	150,000	ร้อยละของประชาชนมีสุขภาพร่างกายที่แข็งแรงเพิ่มขึ้น	ประชาชนมีสุขภาพร่างกายที่แข็งแรง	กองการศึกษา

รายละเอียดโครงการพัฒนา
แผนพัฒนาท้องถิ่น (พ.ศ. 2561 – 2565)

แบบ ผ. 02

องค์การบริหารส่วนตำบลเสอเพลอ

ยุทธศาสตร์จังหวัด ยุทธศาสตร์ที่ 6 กลยุทธ์ที่ 2,3,4 ยุทธศาสตร์การพัฒนาของ อปท.ในเขตจังหวัด ยุทธศาสตร์ที่ 6 แนวทางการพัฒนา ที่ 2,3,4

ยุทธศาสตร์ที่ 2 ด้านคุณภาพชีวิต สังคม และวัฒนธรรม 2.6 กลยุทธ์ส่งเสริมสนับสนุนชุมชนเข้มแข็งปลอดภัยและมีความสุข และความปลอดภัยในชีวิตและทรัพย์สิน

2.6 แผนงาน การรักษาความสงบภายใน (11) , การรักษาความสงบภายใน (1)

ที่	โครงการ	วัตถุประสงค์	เป้าหมาย (ผลผลิตของโครงการ)	งบประมาณและที่มา					ตัวชี้วัด (KPI)	ผลที่คาดว่าจะได้รับ	หน่วยงานที่รับผิดชอบ
				2561	2562	2563	2564	2565			
1	โครงการรณรงค์ป้องกัน ปัญหายาเสพติด	เพื่อป้องกันและแก้ไข ปัญหา เสพติดในชุมชน	เด็ก/เยาวชน/กลุ่มเสี่ยง/ ประชาชนในตำบล	-	-	50,000	50,000	50,000	ร้อยละของยาเสพติด ในชุมชนลดลง	ชุมชนปลอดภัย ติด	งานป้องกัน
2	โครงการหมู่บ้านปลอด ยาเสพติด	เพื่อชุมชนปลอดภัย เพื่อขจัดสิ่งเสพติดใน ชุมชน	หมู่บ้านในเขตตำบลเสอเพลอ จัดตั้งเยาวชนแกนนำด้านยา เสพติด หมู่ละ 5	-	-	200,000	200,000	200,000	ร้อยละของประชาชน มีความตื่นตัวในการ ป้องกันยาเสพติด	ชุมชนปลอดภัย ติด	งานป้องกัน
3	โครงการจัดเวรยามเฝ้า ระวังยาเสพติด	เพื่อฝึกอบรมสมาชิกผู้ ประสานงานพลังแผ่นดิน เอาชนะยาเสพติด	ตำรวจบ้าน/อาสาสมัคร เยาวชน/อปพร.	-	-	60,000	60,000	60,000	ร้อยละของยาเสพติด ในชุมชนลดลง	ชุมชนปลอดภัย ติด	งานป้องกัน
4	โครงการส่งเสริมการมี สายตรวจตำบล/สาย ตรวจเยาวชน/อปพร./ ตำรวจบ้าน/ผู้นำชุมชน	เพื่อส่งเสริมโครงการ ฯ ดังกล่าว	ประชาชนในตำบลเสอเพลอ	-	-	200,000	200,000	200,000	ร้อยละของยาเสพติด ในชุมชนลดลง	มีการสานต่อโครงการ อย่างต่อเนื่อง	งานป้องกัน
5	โครงการส่งเสริมการ ปฏิบัติการตามกฎหมาย ในการจัดระเบียบสังคม และกฎหมายอื่นๆ	เพื่อประชาชนเคารพ กฎระเบียบ วินัยของ บ้านเมือง	ประชาชนในตำบลเสอเพลอ	-	-	100,000	100,000	100,000	ร้อยละของปัญหา สังคมในชุมชนลดลง	ประชาชนเคารพ กฎระเบียบวินัยของ บ้านเมืองอย่างจริงจัง	งานป้องกัน

6	โครงการเฝ้าระวังภัย เพื่อป้องกันและอุบัติเหตุทางถนนช่วงเทศกาลปีใหม่สงกรานต์	เพื่อป้องกันอุบัติเหตุทางถนน	ผู้นำท้องที่ และประชาชน จำนวน 19 หมู่	-	-	200,000	200,000	200,000	ร้อยละอุบัติเหตุในพื้นที่ลดลง	ประชาชนมีความปลอดภัยในการใช้รถใช้ถนน	งานป้องกัน
7	โครงการช่วยเหลือประชาชนผู้ประสบภาวะเดือดร้อน/ภัยพิบัติ/ผู้ประสบอุบัติเหตุฯลฯ	เพื่อช่วยเหลือผู้ประสบภาวะเดือดร้อน/ภัยพิบัติ/ผู้ประสบอุบัติเหตุฯลฯ	ประชาชนในเขตตำบลเสอเพลอ	-	-	500,000	500,000	500,000	ร้อยละของผู้ประสบภัยมีคุณภาพชีวิตที่ดีขึ้น	ผู้ประสบภัยได้รับการช่วยเหลือ	งานป้องกัน
8	โครงการส่งเสริมสนับสนุน หน่วยกู้ชีพ-กู้ภัย	เพื่อพิจารณาหน่วยกู้ชีพ - กู้ภัยตำบล	หน่วยกู้ชีพ - กู้ภัยตำบล	-	-	324,000	324,000	324,000	ร้อยละของการดำเนินงานดีขึ้น	การบริหารจัดการหน่วยกู้ชีพมีประสิทธิภาพยิ่งขึ้น	งานป้องกัน
9	โครงการกิจกรรมต่างๆ/ฝึกรวมทบทวนสมาชิกอปพร.	เพื่อฝึกรวมทบทวนสมาชิกอปพร.	ศูนย์ อปพร.ตำบล/อำเภอ	-	-	150,000	150,000	150,000	ร้อยละของการปฏิบัติงานของ อปพร.มีประสิทธิภาพดีขึ้น	อปพร.มีความรู้ความเข้าใจในการปฏิบัติหน้าที่	งานป้องกัน
10	อุดหนุนศูนย์ปฏิบัติการร่วมในการให้ความช่วยเหลือประชาชนของอปท. ระดับ อำเภอ กุมภาปี	เพื่อให้การช่วยเหลือประชาชนที่ได้รับความเดือดร้อนในด้านต่างๆ	อุดหนุนศูนย์ให้ความช่วยเหลือประชาชน อปท. ระดับ อำเภอ กุมภาปี จังหวัดอุดรธานี	-	-	25,000	25,000	25,000	ร้อยละของประชาชนที่ประสบความเดือดร้อนในด้านต่างๆ	ประชาชนที่ประสบความเดือดร้อนในด้านต่างๆได้รับการช่วยเหลือ	งานป้องกัน (สำนักปลัด)
11	ซ่อมแซมรถบรรทุก	เพื่อใช้ในการซ่อมแซมบำรุงรักษา หรือปรับปรุงครุภัณฑ์ รถบรรทุกน้ำ เช่นตัวถัง แสตนเลส ฯลฯ	ซ่อมแซมรถบรรทุกน้ำ	-	-	500,000	-	-	ร้อยละของการช่วยเหลือประชาชนดีขึ้น	ประชาชนที่ประสบความเดือดร้อนในด้านต่างๆได้รับการช่วยเหลือ	งานป้องกัน (สำนักปลัด)

รายละเอียดโครงการพัฒนา
แผนพัฒนาท้องถิ่น (พ.ศ. 2561 – 2565)

แบบ ผ. 02

องค์การบริหารส่วนตำบลเสอเพลอ

ยุทธศาสตร์จังหวัด ยุทธศาสตร์ที่ 2 กลยุทธ์ที่ 1,2,4 ยุทธศาสตร์การพัฒนาของ อปท.ในเขตจังหวัด ยุทธศาสตร์ที่ 2 แนวทางการพัฒนา ที่ 1,2, 4,
ยุทธศาสตร์ที่ 3 ด้านส่งเสริมเศรษฐกิจ การลงทุน พาณิชยกรรม และการท่องเที่ยว 3.1 กลยุทธ์ ส่งเสริมสนับสนุนหลักปรัชญาเศรษฐกิจพอเพียง และ การมีอาชีพของประชาชน
3.1 แผนงาน การศึกษา (1), การเกษตร (10), อุตสาหกรรมและการโยธา (3)

ที่	โครงการ	วัตถุประสงค์	เป้าหมาย (ผลผลิตของโครงการ)	งบประมาณและที่มา					ตัวชี้วัด (KPI)	ผลที่คาดว่าจะได้รับ	หน่วยงานที่ รับผิดชอบ
				2561	2562	2563	2564	2565			
1	โครงการส่งเสริม/ สนับสนุน/แหล่ง การเรียนรู้ ผาแดง นางไอ่	เพื่อให้เป็นแหล่งการเรียนรู้ ทั้งในเขตชุมชนและชุมชน ใกล้เคียง	ส่งเสริม/สนับสนุน/แหล่ง การเรียนรู้ ๖ แห่งในเขต ตำบลเสอเพลอ	-	-	50,000	50,000	50,000	ร้อยละของความพอใจ ของกลุ่มเป้าหมาย	- ประชาชนมีความรู้ความ เข้าใจในเรื่องดังกล่าว	กองการศึกษา
2	โครงการส่งเสริม อาชีพของเกษตรกร	เพื่อสร้างองค์ความรู้ในการ ประกอบอาชีพของเกษตรกร	อบรมเชิงปฏิบัติการ จำนวน 100 คน	-	-	250,000	250,000	250,000	ร้อยละของผู้เข้าร่วมมี ความเข้าใจในการ ประกอบอาชีพ	- มีความรู้ความเข้าใจใน การประกอบอาชีพของตน - สามารถนำไปยกระดับ การประกอบอาชีพให้ดีขึ้น	กองส่งเสริม การเกษตร
3	โครงการส่งเสริม การปลูกพืชพันธุ์ดี	เพื่อให้เกษตรกรตระหนักใน การปลูกพืชพันธุ์ดี	อบรมเชิงปฏิบัติการ จำนวน 100 คน	-	-	150,000	150,000	150,000	ร้อยละของผู้เข้าร่วมมี ความเข้าใจในการปลูกพืช พันธุ์ดี	- ผู้เข้าร่วมโครงการมีการ ปรับเปลี่ยน พฤติกรรมการผลิต - สามารถยกระดับรายได้ ของเกษตรกร	กองส่งเสริม การเกษตร
4	โครงการส่งเสริม เกษตรกรอินทรีย์	เพื่อให้เกษตรกรตระหนักใน การผลิตเกษตรกรอินทรีย์	อบรมเชิงปฏิบัติการ จำนวน 50 คน	-	-	100,000	100,000	100,000	ร้อยละของผู้เข้าร่วมมี ความเข้าใจในเกษตร อินทร์	- สามารถนำความรู้ที่ ได้รับมาทำเกษตรอินทรีย์ ได้ถูกต้องยิ่งขึ้น	กองส่งเสริม การเกษตร
5	โครงการส่งเสริม การผลิตปศุสัตว์	เพื่อยกระดับการผลิตปศุ สัตว์ให้สูงขึ้น	อบรมเชิงปฏิบัติการ จำนวน 100 คน	-	-	100,000	100,000	100,000	ร้อยละของผู้เข้าร่วมมี ความเข้าใจในวิธีการผลิต ปศุสัตว์	- มีความรู้ในการผลิตปศุ สัตว์ที่ถูกต้องยิ่งขึ้น	กองส่งเสริม การเกษตร

6	โครงการส่งเสริมการผลิตประมง	เพื่อยกระดับการผลิตประมงให้สูงขึ้น	อบรมเชิงปฏิบัติการจำนวน 100 คน	-	-	100,000	100,000	100,000	ร้อยละของผู้เข้าร่วมมีความเข้าใจในวิธีการผลิตประมง	- มีความรู้ในการผลิตประมงที่ถูกต้องยิ่งขึ้น	กองส่งเสริมการเกษตร
7	โครงการส่งเสริมโครงการอันเนื่องมาจากพระราชดำริ	เพื่อส่งเสริมและเผยแพร่โครงการอันเนื่องมาจากพระราชดำริ	อบรมเชิงปฏิบัติการจำนวน 100 คน	-	-	150,000	150,000	150,000	ร้อยละของผู้เข้าร่วมมีความเข้าใจแนวคิดของโครงการอันเนื่องมาจากพระราชดำริ	ผู้เข้าร่วมโครงการรักและเทิดทูนในสถาบันพระมหากษัตริย์	กองส่งเสริมการเกษตร
8	โครงการส่งเสริมและพัฒนาผลิตภัณฑ์สินค้า OTOP	เพื่อยกระดับสินค้า otop ของตำบลให้ก้าวหน้า aec	อบรมเชิงปฏิบัติการจำนวน 25 คน	-	-	100,000	100,000	100,000	ร้อยละของสินค้า otop มีการยกระดับให้ดีขึ้น	สินค้า otop ของตำบลสามารถแข่งขันได้ในตลาด	กองส่งเสริมการเกษตร
9	โครงการส่งเสริมการเกษตรที่ดี	เพื่อปรับเปลี่ยนวิธีการผลิตเกษตร	อบรมเชิงปฏิบัติการจำนวน 100 คน	-	-	100,000	100,000	100,000	ร้อยละของผู้เข้าร่วมมีความเข้าใจในเกษตรที่ดี	ปรับเปลี่ยนวิถีเกษตรให้ถูกต้องตามหลักวิชาการ	กองส่งเสริมการเกษตร
10	โครงการก่อสร้างฝายน้ำล้นห้วยสามพาด-ห้วยคำบก ม.3 (LSEP)	เพื่อมีน้ำใช้ในการอุปโภค / การเกษตร	(กว้าง 40 ยาว 20 ม.)	-	-	800,000	800,000	800,000	ร้อยละของปริมาณน้ำที่เก็บกักน้ำเพิ่มขึ้น	มีน้ำใช้ในการอุปโภค/ การเกษตร	กองช่าง
11	โครงการก่อสร้างคลองส่งน้ำ คสล.เพื่อการเกษตร ม.7 (LSEP)	เพื่อมีน้ำใช้ในการเกษตร	(กว้าง 2 ม. ยาว 6,000 เมตร)	-	-	6,000,000	6,000,000	-	ร้อยละของปริมาณน้ำที่ส่งได้เพิ่มขึ้น	ประชาชนมีน้ำใช้ในการเกษตร	กองช่าง
12	โครงการก่อสร้างฝายน้ำล้น (ขนาดใหญ่) ม.15 (LSEP)	เพื่อมีน้ำใช้ในการอุปโภค / การเกษตร	ขนาดกว้าง 15 ม. ผนังข้างสูง 3.50 ม. สันฝายสูง 1.5 – 2.00 ม.	-	-	800,000	800,000	-	ร้อยละของปริมาณน้ำที่เก็บกักน้ำเพิ่มขึ้น	มีน้ำใช้ในการอุปโภค/ การเกษตร	กองช่าง
13	โครงการปล่อยปลาหนองบ้านสวนมอญ ม. 6	เพื่อยกระดับการผลิตประมงให้สูงขึ้น	หนองบ้านสวนมอญ	-	-	100,000	100,000	100,000	ร้อยละของผู้เข้าร่วมมีความเข้าใจในวิธีการผลิตประมง	- มีความรู้ในการผลิตประมงที่ถูกต้องยิ่งขึ้น	กองส่งเสริมการเกษตร
14	โครงการชุมชนท่องเที่ยว OTOP นวัตวิถี	เพื่อพัฒนาศักยภาพสินค้าของ OTOP ในเชิงท่องเที่ยว	ศูนย์การเรียนรู้แหล่งหรือ OTOP ในชุมชน	-	-	100,000	100,000	100,000	ร้อยละของชุมชนมีสินค้าผลิตภัณฑ์เพื่อกระจายรายได้มากขึ้น	มีชุมชนได้มีแหล่งเรียนรู้	กองส่งเสริมการเกษตร

รายละเอียดโครงการพัฒนา
แผนพัฒนาท้องถิ่น (พ.ศ. 2561 – 2565)

แบบ ผ. 02

องค์การบริหารส่วนตำบลเสอเพลอ

ยุทธศาสตร์จังหวัด ยุทธศาสตร์ที่ 5 กลยุทธ์ที่ 1,2,3 ยุทธศาสตร์การพัฒนาของ อปท.ในเขตจังหวัด ยุทธศาสตร์ที่ 5 แนวทางการพัฒนา ที่ 1,2,4
ยุทธศาสตร์ที่ 4 การบริหารจัดการและอนุรักษ์ทรัพยากรธรรมชาติและสิ่งแวดล้อม

4.1 แผนงาน สาธารณสุข (2) , งานรักษาความสงบภายใน (1) , แผนงานการเกษตร (2) ,แผนงานอุตสาหกรรมและการโยธา (9)

ที่	โครงการ	วัตถุประสงค์	เป้าหมาย (ผลผลิตของโครงการ)	งบประมาณและที่มา					ตัวชี้วัด (KPI)	ผลที่คาดว่าจะได้รับ	หน่วยงานที่ รับผิดชอบ
				2561	2562	2563	2564	2565			
1	โครงการรณรงค์เพื่อการ รักษาทรัพยากรธรรมชาติและ สิ่งแวดล้อม	เพื่อสร้างจิตสำนึกใน การรักษาความสะอาด/ ลดมลพิษที่เกิดกับ ชุมชน	ทุกหมู่บ้านในตำบล	-	-	200,000	200,000	200,000	ร้อยละของประชาชน ที่ร่วมกิจกรรมและ นำไปปฏิบัติได้จริงใน	ชุมชนมีสภาพแวดล้อม ทรัพยากรที่ดีมีคุณภาพ กับชุมชน เกิด ประสิทธิภาพกับ ประชาชน	งาน สาธารณสุข
2	โครงการอบรมให้ความรู้ ประชาชนในการรักษา ทรัพยากรธรรมชาติและ สิ่งแวดล้อม	เพื่ออบรมให้ความรู้ เกี่ยวกับ การบริหารจัดการ สิ่งแวดล้อม	ทุกหมู่บ้านในตำบล	-	-	15,000	15,000	15,000	ร้อยละของ สิ่งแวดล้อมในชุมชนมี การจัดการดีขึ้น	ให้ความรู้เกี่ยวกับการ บริหารจัดการ สิ่งแวดล้อม	งาน สาธารณสุข
3	โครงการชุมชนสะอาด บ้านเมืองน่าอยู่ ภูมิ ทัศน์น่ามอง	เพื่อบริหารจัดการ สิ่งแวดล้อมในชุมชน	ทุกหมู่บ้านในตำบล	-	-	20,000	20,000	20,000	ร้อยละของ สิ่งแวดล้อมในชุมชนมี การจัดการดีขึ้น	ประชาชนเห็น ความสำคัญในการ อนุรักษ์สิ่งแวดล้อม	งานป้องกัน
4	โครงการอุดหนุน/ ส่งเสริม/สนับสนุน อนุรักษ์ทรัพยากรป่าไม้/ ป่าชุมชน/ ดินและน้ำ ฯลฯ	เพื่อสร้างจิตสำนึกใน การอนุรักษ์ทรัพยากร ป่าไม้	จัดกิจกรรมปลูกป่า เขตตำบลเสอเพลอ จำนวนไม่น้อยกว่า 50,000 ต้น	-	-	75,000	75,000	75,000	ร้อยละประชาชน เข้าใจ/วางแผน ทรัพยากรป่าไม้อย่าง น้อย 300 คน ร้อยละของประชาชน มีการปลูกต้นไม้ น้อย 5000 ต้น	- ประชาชนมีความหวง แหนทรัพยากรป่าไม้ใน พื้นที่ของตน	กองส่งเสริม การเกษตร

5	โครงการปลูกป่ารอบ หนองน้ำกิน ม.2	เพื่อเพิ่มจำนวนต้นไม้ใน เขตพื้นที่	หนองน้ำกิน ม.2	-	-	200,000	200,000	200,000	ร้อยละของจำนวนป่า ไม้เพิ่มขึ้น	มีป่าไม้และสิ่งแวดล้อม ที่ดี	กองส่งเสริม การเกษตร
6	โครงการก่อสร้างรั้ว กำแพง ม.17 หนองน้ำประปา หมู่บ้าน-	เพื่อเป็นการอนุรักษ์ป่า ชุมชน	ระยะทาง 500 ม.	-	-	1,250,000	1,250,000	1,250,000	ร้อยละของป่าไม้ที่ เพิ่มขึ้น	ป่าไม้ได้รับการอนุรักษ์ดี ยิ่งขึ้น	กองช่าง
7	โครงการปรับปรุงภูมิ ทัศน์รอบประปาบ้านวัง หน้าผา ม.18	เพื่อคุณภาพสิ่งแวดล้อม ที่ดีภายในหมู่บ้าน	ประปาบ้าน วังหน้าผา ม.18	-	-	500,000	500,000	500,000	ร้อยละของจำนวน ประชาชนที่ใช้ ประโยชน์เพิ่มขึ้น	มีอนามัยและ สิ่งแวดล้อมที่ดี	กองช่าง
8	โครงการปรับปรุงภูมิทัศน์ สองข้างทางภายใน หมู่บ้าน ม.1	เพื่อคุณภาพสิ่งแวดล้อม ที่ดีภายในหมู่บ้าน	ก่อสร้างเก้าอี้ลู่วิ่งคสล. อุปกรณ์ออกกำลังกาย อาคาร ศาลาพักผ่อน ปลูกต้นไม้ ปรับปรุงภูมิ ทัศน์	-	-	1,000,000	1,000,000	-	ร้อยละของจำนวน ประชาชนที่ใช้ ประโยชน์เพิ่มขึ้น	มีอนามัยและ สิ่งแวดล้อมที่ดี	กองช่าง
9	โครงการปรับปรุงภูมิทัศน์ รอบหนองน้ำ ม.11	เพื่อคุณภาพสิ่งแวดล้อม ที่ดีภายในหมู่บ้าน	ก่อสร้างเก้าอี้ลู่วิ่งคสล. อุปกรณ์ออกกำลังกาย อาคาร ศาลาพักผ่อน ปลูกต้นไม้ ปรับปรุงภูมิ ทัศน์	-	-	1,000,000	1,000,000	-	ร้อยละของจำนวน ประชาชนที่ใช้ ประโยชน์เพิ่มขึ้น	มีอนามัยและ สิ่งแวดล้อมที่ดี	กองช่าง
10	โครงการก่อสร้างศาลปูย่า พร้อมปรับปรุงภูมิทัศน์ ม.17	เพื่อคุณภาพสิ่งแวดล้อม ที่ดีภายในหมู่บ้าน	ก่อสร้างศาลเจ้า ต้นไม้ ปรับปรุงภูมิทัศน์ โดยรอบ	-	-	500,000	500,000	-	ร้อยละของจำนวน ประชาชนที่ใช้ ประโยชน์เพิ่มขึ้น	มีอนามัยและ สิ่งแวดล้อมที่ดี	กองช่าง
11	โครงการปรับปรุงภูมิทัศน์ รอบหนองน้ำพื้นที่ บ้าน โนนสวรรค์ ม.7	เพื่อคุณภาพสิ่งแวดล้อม ที่ดีภายในหมู่บ้าน	พื้นที่ 8 ไร่ เทศคอนกรีต รอบหนองตามสัดส่วน กว้าง 250 เมตร	-	-	300,000	-	-	ร้อยละของจำนวน ประชาชนที่ใช้ ประโยชน์เพิ่มขึ้น	มีอนามัยและ สิ่งแวดล้อมที่ดี	กองช่าง

12	โครงการปรับปรุงภูมิทัศน์รอบๆอ่างเก็บน้ำห้วยน้ำลอดและจัดซื้อท่อ ม.10	เพื่อคุณภาพสิ่งแวดล้อมที่ดีภายในหมู่บ้าน	ท่อกว้าง 1 เมตร ยาวประมาณ 15 เมตร	-	-	-	150,000	-	ร้อยละของจำนวนประชาชนที่ใช้ประโยชน์เพิ่มขึ้น	มีอนามัยและสิ่งแวดล้อมที่ดี	กองช่าง
13	โครงการปรับปรุงภูมิทัศน์รอบสระน้ำประปาบ้านวังหน้าผา ม.11	เพื่อคุณภาพสิ่งแวดล้อมที่ดีภายในหมู่บ้าน	ปรับปรุงภูมิทัศน์รอบสระน้ำประปาบ้านวังหน้าผา	-	-	-	-	400,000	ร้อยละของจำนวนประชาชนที่ใช้ประโยชน์เพิ่มขึ้น	มีอนามัยและสิ่งแวดล้อมที่ดี	กองช่าง
14	โครงการปรับปรุงภูมิทัศน์ศูนย์การเรียนรู้ ม. 18	เพื่อคุณภาพสิ่งแวดล้อมที่ดีภายในหมู่บ้าน	ปรับปรุงภูมิทัศน์รอบศูนย์เรียนรู้บ้านวังหน้าผา	-	-	-	-	400,000	ร้อยละของจำนวนประชาชนที่ใช้ประโยชน์เพิ่มขึ้น	มีอนามัยและสิ่งแวดล้อมที่ดี	กองช่าง

รายละเอียดโครงการพัฒนา
แผนพัฒนาท้องถิ่น (พ.ศ. 2561 – 2565)

แบบ ผ. 02

องค์การบริหารส่วนตำบลเสอเพลอ

ยุทธศาสตร์จังหวัด ยุทธศาสตร์ที่ 3/6 กลยุทธ์ที่ 2/1 ยุทธศาสตร์การพัฒนาของ อปท.ในเขตจังหวัด ยุทธศาสตร์ที่ 6/7 แนวทางการพัฒนา ที่ 1/1,2,3
ยุทธศาสตร์ที่ 5 การบริหารการจัดการบ้านเมืองที่ดี และเทคโนโลยีสารสนเทศ 5.1 กลยุทธ์การเพิ่มประสิทธิภาพการบริหารจัดการบ้านเมืองที่ดี
5.1 แผนงาน บริหารงานทั่วไป (10) , เศรษฐชุมชน/อุตสาหกรรมและการโยธา (12)

ที่	โครงการ	วัตถุประสงค์	เป้าหมาย (ผลผลิตของโครงการ)	งบประมาณและที่มา					ตัวชี้วัด (KPI)	ผลที่คาดว่าจะ ได้รับ	หน่วยงานที่ รับผิดชอบ
				2561	2562	2563	2564	2565			
1	โครงการอบรมสัมมนาและทัศนศึกษาดูงาน เพื่อเพิ่มประสิทธิภาพการบริหารจัดการ และพัฒนาเจ้าหน้าที่ท้องถิ่น	1.เพื่อให้คณะผู้บริหาร สมาชิกสภา อบต. ข้าราชการพนักงานได้เพิ่มพูนความรู้มีประสบการณ์นำมาพัฒนาตนเอง 2.เพื่อสร้างวิสัยทัศน์ที่ดีและขวัญกำลังใจ 3.เพื่อพัฒนาองค์กรให้เป็นองค์กรแห่งการพัฒนาเชิงภูมิปัญญาสร้างนวัตกรรมและวัฒนธรรมที่ดีงาม ฯลฯ	จัดฝึกอบรมศึกษาดูงาน อาทิ คณะผู้บริหาร สมาชิกสภาฯ พนักงานส่วนตำบล พนักงานจ้างและผู้เกี่ยวข้อง	-	-	500,000	500,000	500,000	ร้อยละของพนักงานมีความรู้ในการปฏิบัติงานเพิ่มขึ้น	ผู้บริหาร สมาชิก ข้าราชการและพนักงานท้องถิ่นมีความรู้และมีประสบการณ์นำมาพัฒนาด้านและพัฒนากระบวนการราชการ ฯลฯ	สำนักปลัด
2	โครงการประชุมประชาคมเพื่อจัดทำแผนพัฒนาท้องถิ่น	เพื่อรับฟังความคิดเห็นของประชาชน/มีส่วนร่วมในการพัฒนาท้องถิ่นตนเอง	ประชาชนในเขตตำบลเสอเพลอ	-	-	30,000	30,000	30,000	ร้อยละประชาชนที่เข้าร่วมโครงการเพิ่มขึ้น	ประชาชนมีส่วนร่วมในการพัฒนาท้องถิ่น	สำนักปลัด
3	ค่าใช้จ่ายในการจัดการเลือกตั้งท้องถิ่น	เพื่อเลือกตั้งผู้บริหารและสมาชิกท้องถิ่น	ผู้บริหารและสมาชิกท้องถิ่น	-	-	700,000	700,000	700,000	ร้อยละของประชาชนที่มีใช้สิทธิเพิ่มขึ้น	ผลการเลือกตั้งผู้บริหารและสมาชิกท้องถิ่น	สำนักปลัด

4	โครงการเดิน-วิ่งเฉลิมพระเกียรติพระบาทสมเด็จพระปรเมนทรรามาธิบดีศรีสินทรมหาวชิราลงกรณพระวชิรเกล้าเจ้าอยู่หัว ร.10	เพื่อเป็นการแสดงพลังความจงรักภักดีต่อสถาบันพระมหากษัตริย์	ในเขตพื้นที่ตำบลเสอเพลอ	-	-	20,000	-	-	ร้อยละของประชาชนมีความรักสามัคคีความจงรักภักดีต่อสถาบันพระมหากษัตริย์	ประชาชนในเขตพื้นที่ร่วมแสดงความจงรักภักดีต่อสถาบันพระมหากษัตริย์	สำนักปลัด
5	โครงการปกป้องสถาบันพระมหากษัตริย์	เพื่อปกป้องสถาบันพระมหากษัตริย์	ในเขตพื้นที่ตำบลเสอเพลอ	-	-	30,000	30,000	30,000	ร้อยละของประชาชนมีความจงรักภักดีต่อสถาบันพระมหากษัตริย์	ประชาชนมีจิตสำนึกปกป้องสถาบันพระมหากษัตริย์	สำนักปลัด
6	โครงการกีฬาปรองดองสร้างความสมานฉันท์ในชุมชน	เพื่อสร้างความสมานฉันท์/ความปรองดองสามัคคีในชุมชน	ประชาชนในเขตพื้นที่	-	-	50,000	50,000	50,000	ร้อยละของประชาชนมีความปรองดองรักสามัคคีในชุมชน	ประชาชนมีความปรองดองรักสามัคคีกัน	สำนักปลัด
7	โครงการสำรวจและปรับปรุงข้อมูลแผนที่ภาษีและทะเบียนทรัพย์สิน ประจำปี 2563 องค์การบริหารส่วนตำบลเสอเพลอ อ.กุมภวาปี จ.อุดรธานี	1.เพื่อใช้เป็นข้อมูลในการพัฒนาการวางแผนการจัดกรในพื้นที่ได้อย่างครอบคลุม 2.จัดเก็บข้อมูลในระบบแผนที่ภาษี LtaX 3000 3.เพิ่มรายได้ในการจัดเก็บภาษีต่างๆได้อย่างครบถ้วนถูกต้อง	เขตพื้นที่ตำบลเสอเพลอ 19 หมู่บ้าน	-	500,000	500,000	500,000	500,000	ร้อยละของจำนวนเงินภาษีที่สามารถจัดเก็บได้เพิ่มขึ้น	- สามารถจัดเก็บภาษีได้เพิ่มขึ้น -ใช้เป็นข้อมูลในการพัฒนาการวางแผนในการจัดพื้นที่ได้อย่างครอบคลุม -รายได้เพิ่มขึ้นการบริหารงานมีประสิทธิภาพ	กองคลัง กองช่าง
8	โครงการก่อสร้าง/ปรับปรุงซ่อมแซมศาลาประชาคม ม.6	เพื่อเป็นสถานที่การจัดประชุมเพื่อรับฟังความคิดเห็นของประชาชน	.ศาลาประชาคม ม. 6	500,000	-	500,000	-	-	ร้อยละจำนวนครั้งการใช้สถานที่เพิ่มขึ้น	มีสถานที่ประชุม/จัดกิจกรรมหมู่บ้าน	กองช่าง

9	โครงการขับเคลื่อนกิจกรรมจิตอาสา และอาสาสมัครท้องถิ่นรักชาติโลก	เพื่อส่งเสริมให้เกิดกิจกรรมที่เป็นสาธารณสุขุสร้างจิตสำนึกการมีจิตสาธารณะของประชาชนในการพัฒนา	จิตอาสา อาสาสมัครท้องถิ่นรักชาติโลกและกลุ่มอาชีพต่างๆ และประชาชนในตำบล	-	-	10,000	10,000	10,000	ร้อยละของประชาชนมีจิตสำนึกที่ดี มีระเบียบและสามัคคี	มีกิจกรรมร่วมกันจิตสำนึกการมีจิตสาธารณะในการพัฒนาร่วมกัน	สำนักปลัด
10	โครงการรณรงค์ปลูกจิตสำนึกคนไทย หัวใจคุณธรรม	สร้างจิตสำนึกที่ดีต่อการปฏิบัติงาน/ ด้านการทุจริต	คณะผู้บริหาร/สมาชิก อบต./ พนักงาน/ ประชาชน/นักเรียน	-	-	30,000	-	-	คะแนนธรรมภิบาลไม่ต่ำกว่าร้อยละ 60	มีจิตสำนึกที่ดีต่อต้านการทุจริต	สำนักปลัด งานตรวจสอบ ภายใน
11	โครงการรณรงค์ปลูกจิตสำนึกไทย ไม่เอาการโกง	สร้างจิตสำนึกที่ดีต่อการปฏิบัติงาน/ด้านการทุจริต	คณะผู้บริหาร/สมาชิก อบต./ พนักงาน/ ประชาชน/นักเรียน	-	-	-	30,000	-	คะแนนธรรมภิบาลไม่ต่ำกว่าร้อยละ 60	มีจิตสำนึกที่ดีต่อต้านการทุจริต	สำนักปลัด งานตรวจสอบ ภายใน
12	โครงการก่อสร้าง/ ปรับปรุงซ่อมแซมหอกระจายข่าว/เสียงตามสาย/เครื่องขยายเสียง ม. 7	เพื่อให้ประชาชนได้รับทราบข้อมูลข่าว	หอกระจายข่าว ม.7	-	-	100,000	-	-	ร้อยละของประชาชนได้รับข้อมูลข่าวสารเพิ่มขึ้น	ประชาชนได้รับข้อมูลข่าวสาร	กองช่าง
14	โครงการปรับปรุง/ซ่อมแซมศาลาประชาคม ม .17	เพื่อซ่อมแซม/ปรับปรุงศาลาประชาคม	(ต่อเติมโครงหลังคา	-	-	100,000	-	-	ร้อยละของครั้งการใช้ศาลาประชาคมเพิ่มขึ้น	มีศูนย์รวมการร่วมกิจกรรมของหมู่บ้าน	กองช่าง
15	โครงการจัดซื้อพัสดุอุปกรณ์หอกระจายข่าว	เพื่อให้ประชาชนได้รับข้อมูลข่าวสารจากหน่วยงานราชการต่างๆและปรับปรุงซ่อมแซม	หมู่บ้านทั้ง 19 หมู่บ้านประชาชนในตำบลเสอเพลอ	-	-	950,000	950,000	950,000	ร้อยละของประชาชนที่ได้ยื่นข่าวสารจากผู้นำชุมชนเพิ่มขึ้น	ประชาชนได้รับข่าวสารและเข้ามามีส่วนร่วมได้	กองช่าง
16	โครงการก่อสร้างรั้วเพิ่มเติมศูนย์พัฒนาเด็กเล็ก	เพื่อป้องกันและสร้างความปลอดภัยให้กับเด็กเล็ก	ศูนย์พัฒนาเด็กเล็กวัดใหม่สงเปลือย	-	-	500,000	-	-	ร้อยละของร้อยละของประชาชนมีความพึงพอใจที่ได้มีการป้องกันสร้างความปลอดภัยให้กับเด็ก	เพิ่มความปลอดภัยในสถานที่สถานศึกษา	กองช่าง

17	โครงการก่อสร้างเสารงชาติ ศูนย์พัฒนาเด็กเล็ก	เพื่อส่งเสริมการเรียนรู้มี สถานที่ ดารเรียนรู้เพิ่มมาก ขึ้น	ศูนย์พัฒนาเด็กเล็กวัด ใหม่สงเปลือย	-	-	500,000	-	-	ร้อยละของร้อยละ ของประชาชนมีความ พึงพอใจที่มี ส่วนร่วมใน กิจกรรม	อนุรักษ์ประเพณี วัฒนธรรม	กองช่าง
18	โครงการปรับปรุงศูนย์พัฒนา เด็กเล็กวัดใหม่สงเปลือย	เพื่อส่งเสริมการเรียนรู้มี สถานที่ การเรียนรู้เพิ่มมาก ขึ้น	ศูนย์พัฒนาเด็กเล็กวัด ใหม่สงเปลือย	-	-	250,000	-	-	ร้อยละของ ประชาชนมีความ พึงพอใจที่ได้มี สถานที่ การเรียนรู้ เพิ่มมากขึ้น	เพิ่มสถานที่ การ เรียนรู้เพิ่มมากขึ้น	กองช่าง
19	โครงการปรับปรุงศูนย์พัฒนา เด็กเล็กบ้านโคกศรีสำราญ	เพื่อส่งเสริมการเรียนรู้มี สถานที่ การเรียนรู้เพิ่มมาก ขึ้น	ศูนย์พัฒนาเด็กเล็ก บ้านโคกศรีสำราญ	-	-	200,000	-	-	ร้อยละของ ประชาชนมีความ พึงพอใจที่ได้มี สถานที่ การเรียนรู้ เพิ่มมากขึ้น	เพิ่มสถานที่ การ เรียนรู้เพิ่มมากขึ้น	กองช่าง
20	โครงการปรับปรุงศูนย์พัฒนา เด็กเล็กบ้านทองอินทร์	เพื่อส่งเสริมการเรียนรู้มี สถานที่ การเรียนรู้เพิ่มมาก ขึ้น	ศูนย์พัฒนาเด็กเล็ก บ้านทองอินทร์	-	-	200,000	-	-	ร้อยละของ ประชาชนมีความ พึงพอใจที่ได้มี สถานที่ การเรียนรู้ เพิ่มมากขึ้น	เพิ่มสถานที่ การ เรียนรู้เพิ่มมากขึ้น	กองช่าง
21	โครงการก่อสร้างสนามเด็ก เล่นสร้างปัญญา	เพื่อให้เด็กมีพัฒนาการที่ดี เสริมทักษะในการเรียนรู้	ศูนย์พัฒนาเด็กเล็กวัด ใหม่สงเปลือย	-	-	200,000	-	-	ร้อยละของ ประชาชนมีความ พึงพอใจที่ได้มี สถานที่ การเรียนรู้ เพิ่มมากขึ้น	เพิ่มสถานที่ การ เรียนรู้เพิ่มมากขึ้น	กองช่าง
22	โครงการก่อสร้างซุ้มประตู ทางเข้าหมู่บ้าน ม.18	เพื่อก่อสร้างซุ้มประตูทางเข้า หมู่บ้าน ม.18	บ้านวังหน้าผา ม. 18	-	-	-	-	500,000	ร้อยละของโครงการ ใช้ศาลาประชาคม เพิ่มขึ้น	มีศูนย์รวมการร่วม กิจกรรมของ หมู่บ้าน	กองช่าง
23	โครงการก่อสร้างห้องน้ำ บริการประชาชน	เพื่อให้บริการแก่ประชาชน ที่มาใช้บริการ	อบต.เสอเพลอ	-	-	100,000	-	-	ร้อยละของการใช้ บริการของ ประชาชนสะดวก	มีห้องน้ำไว้บริการ มากขึ้น	กองช่าง

รายละเอียดโครงการพัฒนา

แผนพัฒนาท้องถิ่น (พ.ศ. 2561 – 2565)

แบบ ผ. 02/1

สำหรับ โครงการที่เกี่วข้องขององค์กรปกครองส่วนท้องถิ่น

องค์การบริหารส่วนตำบลเสอเพลอ

ยุทธศาสตร์จังหวัด ยุทธศาสตร์ที่ 1 กลยุทธ์ที่ 3 ยุทธศาสตร์การพัฒนาของ อปท.ในเขตจังหวัด ยุทธศาสตร์ที่ 1 แนวทางการพัฒนา ที่ 3
ยุทธศาสตร์ที่ 1. ด้านโครงสร้างพื้นฐาน 1.1 แผนงาน แคะชุมชน 5 / อุตสาหกรรมและการโยธา 2

ที่	โครงการ	วัตถุประสงค์	เป้าหมาย (ผลผลิต)	งบประมาณและที่มา					ตัวชี้วัด (KPI)	ผลที่คาดว่าจะได้รับ	หน่วยงานที่ รับผิดชอบ
				2561	2562	2563	2564	2565			
1	โครงการซ่อมแซมถนนลาดยาง เส้นหนองนาคำ-วังหน้าผา แบบ Asphatic concrete ระยะทาง 10 กม.	เพื่อให้ประชาชน ปลอดภัย,สะดวกใน การสัญจร	กว้าง 6 ม. ยาว 10 กม.พื้นผิวจราจรไม่ น้อยกว่า 60,000 ม ²	-	-	30,000,000	30,000,000	30,000,000	ร้อยละของประชาชน ที่ใช้เส้นทางสัญจรมี ความปลอดภัย เพิ่มขึ้น	ประชาชนมีความ ปลอดภัย,สะดวกใน การสัญจร	กองช่าง อบต.เสอเพลอ
2	โครงการก่อสร้างถนนลาดยาง บ้านโนนสวรรค์ หมู่ที่ 7 – บ้าน นาดี ตำบลผาสุก ระยะทาง 3.5 กม.	เพื่อให้ประชาชน ปลอดภัย,สะดวกใน การสัญจร	กว้าง 4 ม. ยาว 3.5 กม.พื้นผิวจราจรไม่ น้อยกว่า 14,000 ม ²	-	-	11,520,000	11,520,000	11,520,000	ร้อยละของประชาชน ที่ใช้เส้นทางสัญจรมี ความปลอดภัย เพิ่มขึ้น	ประชาชนมีความ ปลอดภัย,สะดวกใน การสัญจร	กองช่าง อบต.เสอเพลอ
3	โครงการก่อสร้างถนนลาดยาง บ้านทองอินทร์ หมู่ที่ 13 - บ้าน หนองหัว-อ.ทับกุง จ.อุดรธานี (2 ตอน ระยะทาง 6 กม.)	เพื่อให้ประชาชน ปลอดภัย,สะดวกใน การสัญจร	กว้าง 6 ม. ยาว 6 กม.พื้นผิวจราจรไม่ น้อยกว่า 36,000 ม ²	-	-	18,000,000	18,000,000	18,000,000	ร้อยละของประชาชน ที่ใช้เส้นทางสัญจรมี ความปลอดภัย เพิ่มขึ้น	ประชาชนมีความ ปลอดภัย,สะดวกใน การสัญจร	กองช่าง อบต.เสอเพลอ
4	โครงการก่อสร้างถนนลาดยาง บ้านสงเปือย หมู่ที่ 19 ไปบ้าน โคกสว่าง ต.หนองแสง อ.หนอง แสง จ.อุดรธานี (2 ตอน ระยะทาง 6 กม.)	เพื่อให้ประชาชน ปลอดภัย,สะดวกใน การสัญจร	กว้าง 6 ม. ยาว 1.5 กม.	-	-	4,500,000	4,500,000	4,500,000	ร้อยละของประชาชน ที่ใช้เส้นทางสัญจรมี ความปลอดภัย เพิ่มขึ้น	ประชาชนมีความ ปลอดภัย,สะดวกใน การสัญจร	กองช่าง อบต.เสอเพลอ

5	โครงการก่อสร้างถนน คสล. ถนนเส้น รร.มัธยมเสอเพลอ พิทยาคม-บ้านโนนสวรรค์ ม.7 ระยะทาง ยาว 2.5 กม. กว้าง 5 เมตร	เพื่อให้ประชาชนปลอดภัย,สะดวกในการสัญจร	กว้าง 5 ม. ยาว 2.5 กม.พื้นผิวจราจรไม่น้อยกว่า 12,500 ม ²	-	-	7,500,000	7,500,000	7,500,000	ร้อยละของประชาชนที่ใช้เส้นทางสัญจรมีความปลอดภัยเพิ่มขึ้น	ประชาชนมีความปลอดภัย,สะดวกในการสัญจร	กองช่าง อบต.เสอเพลอ
6	โครงการขุดลอกหนองสาคร	เพื่อประชาชนมีน้ำใช้อย่างพอเพียง	53 ไร่ ลึก 4 เมตร ปริมาณดินขุดไม่น้อยกว่า 330,000 ม ³	-	-	12,000,000	12,000,000	12,000,000	ร้อยละของปริมาณน้ำเพิ่มขึ้น	ประชาชนมีน้ำใช้พอเพียง	กองช่าง อบต.เสอเพลอ
7	โครงการก่อสร้างสะพานข้ามลำห้วยสามพาดช่วงบ้านทองอินทร์ หมู่ที่ 13 - ไปตำบลโนนสูง อ.เมือง จ.อุดรธานี	เพื่อให้ประชาชนปลอดภัย,สะดวกในการสัญจร	กว้าง 7 ม. ยาว 20 กม.	-	-	1,800,000	1,800,000	1,800,000	ร้อยละของประชาชนที่ใช้เส้นทางสัญจรมีความปลอดภัยเพิ่มขึ้น	ประชาชนมีความปลอดภัย,สะดวกในการสัญจร	กองช่าง อบต.เสอเพลอ
8	โครงการก่อสร้างถนนลาดยาง ม.7 บ้านโนนสวรรค์ -บ้านนาดี ตำบลผาสุก	เพื่อให้ประชาชนมีความปลอดภัยและสะดวกในการสัญจร	ระยะทาง 3.5 กม.	-	-	6,000,000	6,000,000	6,000,000	ร้อยละของประชาชนที่ใช้เส้นทางสัญจรเพิ่มขึ้น	ประชาชนมีความปลอดภัยและสะดวกในการสัญจร	กองช่าง
9	โครงการก่อสร้างถนนลาดยาง ม.13 บ้านทองอินทร์ - บ้านหนองหัว อ.หนองแสง จ.อุดรธานี	เพื่อให้ประชาชนมีความปลอดภัยและสะดวกในการสัญจร	ระยะทาง 800 ม.	-	-	2,400,000	2,400,000	2,400,000	ร้อยละของประชาชนที่ใช้เส้นทางสัญจรเพิ่มขึ้น	ประชาชนมีความปลอดภัยและสะดวกในการสัญจร	กองช่าง
10	โครงการก่อสร้างถนนลาดยาง ม.19 บ้านสงเปลือย -บ้านโคกสว่าง ต.หนองแสง อ.หนองแสง จ.อุดรธานี	เพื่อให้ประชาชนมีความปลอดภัยและสะดวกในการสัญจร	ระยะทาง 6 กม..	-	-	18,000,000	18,000,000	18,000,000	ร้อยละของประชาชนที่ใช้เส้นทางสัญจรเพิ่มขึ้น	ประชาชนมีความปลอดภัยและสะดวกในการสัญจร	กองช่าง

รายละเอียดโครงการพัฒนา

แผนพัฒนาท้องถิ่น (พ.ศ. 2561 – 2565)

แบบ ผ. 02/1

สำหรับ โครงการที่เกี่วข้องขององค์กรปกครองส่วนท้องถิ่น

องค์การบริหารส่วนตำบลเสอเพลอ

ยุทธศาสตร์จังหวัด ยุทธศาสตร์ที่ 5 กลยุทธ์ที่ 2,3 ยุทธศาสตร์การพัฒนาของ อปท.ในเขตจังหวัด ยุทธศาสตร์ที่ 5 แนวทางการพัฒนา ที่ 2,3

ยุทธศาสตร์ที่ 4 การบริหารจัดการและอนุรักษ์ทรัพยากรธรรมชาติและสิ่งแวดล้อม ยุทธศาสตร์ที่ 1. ด้านโครงสร้างพื้นฐาน

แผนงาน แผนงานการเกษตร/ แผนงานอุตสาหกรรมโยธา (5)

ที่	โครงการ	วัตถุประสงค์	เป้าหมาย (ผลผลิต)	งบประมาณและที่มา					ตัวชี้วัด (KPI)	ผลที่คาดว่าจะได้รับ	หน่วยงานที่รับผิดชอบ
				2561	2562	2563	2564	2565			
11	โครงการปรับปรุงภูมิทัศน์หนองสาคร บ้านสงเปลือย ม.9	เพื่อคุณภาพสิ่งแวดล้อมที่ดีภายในหมู่บ้าน	ลู่วิ่ง คสล. อุปกรณ์ออกกำลังกาย ศาลาพักผ่อน ปลูกต้นไม้ ปรับปรุงภูมิทัศน์โดยรอบ	-	-	12,000,000	12,000,000	12,000,000	ร้อยละของจำนวนประชาชนที่ใช้ประโยชน์เพิ่มขึ้น	มีอนามัยและสิ่งแวดล้อมที่ดี	กองช่าง อบต.เสอเพลอ
12	โครงการปรับปรุงภูมิทัศน์หนองซึ้ง บ้านโนนสวรรค์ ม.7	เพื่อคุณภาพสิ่งแวดล้อมที่ดีภายในหมู่บ้าน	ลู่วิ่ง คสล. อุปกรณ์ออกกำลังกาย ศาลาพักผ่อน ปลูกต้นไม้ ปรับปรุงภูมิทัศน์โดยรอบ	-	-	3,000,000	3,000,000	3,000,000	ร้อยละของจำนวนประชาชนที่ใช้ประโยชน์เพิ่มขึ้น	มีอนามัยและสิ่งแวดล้อมที่ดี	กองช่าง อบต.เสอเพลอ
13	โครงการปรับปรุงภูมิทัศน์อ่างเก็บน้ำโปร่ง หินเหล็กไฟบ้านทองอินทร์ ม.5,13	เพื่อคุณภาพสิ่งแวดล้อมที่ดีภายในหมู่บ้าน	ลู่วิ่ง คสล. อุปกรณ์ออกกำลังกาย ศาลาพักผ่อน ปลูกต้นไม้ ปรับปรุงภูมิทัศน์โดยรอบ	-	-	12,000,000	12,000,000	12,000,000	ร้อยละของจำนวนประชาชนที่ใช้ประโยชน์เพิ่มขึ้น	มีอนามัยและสิ่งแวดล้อมที่ดี	กองช่าง อบต.เสอเพลอ
14	โครงการปรับปรุงภูมิทัศน์หนองเสอเพลอ บ้านเสอเพลอ ม. 2	เพื่อคุณภาพสิ่งแวดล้อมที่ดีภายในหมู่บ้าน	ลู่วิ่ง คสล. อุปกรณ์ออกกำลังกาย ศาลาพักผ่อน ปลูกต้นไม้ ปรับปรุงภูมิทัศน์โดยรอบ	-	-	12,000,000	12,000,000	12,000,000	ร้อยละของจำนวนประชาชนที่ใช้ประโยชน์เพิ่มขึ้น	มีอนามัยและสิ่งแวดล้อมที่ดี	กองช่าง อบต.เสอเพลอ
15	โครงการปรับปรุงภูมิทัศน์หนองนาคำ ม.14	เพื่อคุณภาพสิ่งแวดล้อมที่ดีภายในหมู่บ้าน	ลู่วิ่ง คสล. อุปกรณ์ออกกำลังกาย ศาลาพักผ่อน ปลูกต้นไม้ ปรับปรุงภูมิทัศน์โดยรอบ	-	-	6,000,000	6,000,000	6,000,000	ร้อยละของจำนวนประชาชนที่ใช้ประโยชน์เพิ่มขึ้น	มีอนามัยและสิ่งแวดล้อมที่ดี	กองช่าง อบต.เสอเพลอ

รายละเอียดโครงการพัฒนา
แผนพัฒนาท้องถิ่น (พ.ศ. 2561 – 2565)

แบบ ผ. 02/1

สำหรับ โครงการที่เกินศักยภาพขององค์กรปกครองส่วนท้องถิ่น

องค์การบริหารส่วนตำบลเสอเพลอ

ยุทธศาสตร์จังหวัด ยุทธศาสตร์ที่ 1/5 กลยุทธ์ที่ 3/2 ยุทธศาสตร์การพัฒนาของ อปท.ในเขตจังหวัด ยุทธศาสตร์ที่ 1/5 แนวทางการพัฒนา ที่ 3/2

ยุทธศาสตร์ที่ 1. ด้านโครงสร้างพื้นฐาน 1.4 กลยุทธ์พัฒนาแหล่งน้ำเพื่อการอุปโภค – บริโภคและเกษตรกรรม

แผนงาน ด้านอุตสาหกรรมและการโยธา (4)

ที่	โครงการ	วัตถุประสงค์	เป้าหมาย (ผลผลิต)	งบประมาณและที่มา					ตัวชี้วัด (KPI)	ผลที่คาดว่าจะได้รับ	หน่วยงานที่รับผิดชอบ
				2561	2562	2563	2564	2565			
16	โครงการก่อสร้างรางระบายน้ำ คสล. ริมถนนลาดยางบ้าน สงเปลือย – โคกสว่าง	เพื่อป้องกันปัญหาน้ำท่วมขัง/เพิ่มประสิทธิภาพการระบายน้ำ	ขนาด ปากรางกว้าง 3.00 ม. ท้องรางกว้าง 1 ม. ความลาดชัน 1:1 ระยะทาง 300 ม.	-	-	769,000	-	-	ร้อยละของปัญหาน้ำท่วมขังลดลง	แก้ไขปัญหาน้ำท่วมขัง/ระบายน้ำได้ดี	เพื่อป้องกันปัญหาน้ำท่วมขัง/เพิ่มประสิทธิภาพการระบายน้ำ
17	โครงการก่อสร้างถนน คสล. บ้านทองอินทร์ ม.5,13 สาย ม. 5 ไป หนองหว่า	เพื่อให้ประชาชนมีความปลอดภัยและสะดวกในการสัญจร	ยาว 2050.00 ม. กว้าง 6.00 ม. หนา 0.15 ม.	-	-	9,461,000	9,461,000	9,461,000	ร้อยละของจำนวนประชาชนที่ใช้เส้นทางมากขึ้น	ประชาชนมีความปลอดภัยและสะดวกในการสัญจร	กองช่าง อบต.เสอเพลอ
18	โครงการก่อสร้างฝายน้ำล้น ห้วยสามพาด บ้านโคกศรีสำราญ ม. 8	เพื่อให้ชาวบ้านมีน้ำอุปโภค -บริโภคใช้	สันฝายกว้าง 20.00 ม. ผนังข้างสูง 3.50 ม. สันฝายสูง 2.00 ม.	-	-	1,100,000	-	-	ร้อยละของปริมาณน้ำที่เก็บกักน้ำเพิ่มขึ้น	ประชาชนมีน้ำอุปโภค – ใช้ การเกษตร	กองช่าง/ กองส่งเสริม การเกษตร อบต.เสอเพลอ
19	โครงการปรับปรุงซ่อมแซมถนนลาดยางเส้นหนองนาคำ – วังหน้าผา แบบ Asphalticconcrete	เพื่อให้ประชาชนมีความปลอดภัยและสะดวกในการสัญจร	ระยะทาง 10 กม.	-	-	29,000,000	-	-	ร้อยละของประชาชนที่ใช้เส้นทางสัญจรเพิ่มขึ้น	ประชาชนมีความปลอดภัยและสะดวกในการสัญจร	กองช่าง

ยุทธศาสตร์จังหวัด ยุทธศาสตร์ที่ 5 กลยุทธ์ที่ 2,3 ยุทธศาสตร์การพัฒนาของ อปท.ในเขตจังหวัด ยุทธศาสตร์ที่ 5 แนวทางการพัฒนา ที่ 2,3

ยุทธศาสตร์ที่ 1. ด้านโครงสร้างพื้นฐาน 1.4 กลยุทธ์พัฒนาแหล่งน้ำเพื่อการอุปโภค – บริโภคและเกษตรกรรม

แผนงาน ด้านอุตสาหกรรมและการโยธา (4)

ที่	โครงการ	วัตถุประสงค์	เป้าหมาย (ผลผลิต)	งบประมาณและที่มา					ตัวชี้วัด (KPI)	ผลที่คาดว่าจะได้รับ	หน่วยงานที่ รับผิดชอบ
				2561	2562	2563	2564	2565			
20	โครงการก่อสร้างฝายน้ำ ล้นห้วยสามพาด บ้านวังหน้าผา ม. 11	เพื่อให้ชาวบ้านมี น้ำอุปโภค ใช้ การเกษตร	สันฝายกว้าง 20.00 ม. ผนังข้างสูง 3.50 ม. สันฝายสูง 2.00 ม.	-		-	1,100,000	-	ร้อยละของปริมาณ น้ำที่เก็บกักน้ำเพิ่มขึ้น	ประชาชนมีน้ำอุปโภค – ใช้ การเกษตร	กองช่าง/ กองส่งเสริม การเกษตร อบต.เสือเปลอ
21	โครงการก่อสร้างฝายน้ำ ล้นห้วยสามพาด บ้านวังหน้าผา ม. 18	เพื่อให้ชาวบ้านมี น้ำอุปโภค ใช้ การเกษตร	สันฝายกว้าง 20.00 ม. ผนังข้างสูง 3.50 ม. สันฝายสูง 2.00 ม.	-		-	1,100,000	-	ร้อยละของปริมาณ น้ำที่เก็บกักน้ำเพิ่มขึ้น	ประชาชนมีน้ำอุปโภค – ใช้ การเกษตร	กองช่าง/ กองส่งเสริม การเกษตร อบต.เสือเปลอ
22	โครงการก่อสร้างลาน กีฬา (ลู่วิ่งคน/จักรยาน) บ้านเสือเปลอ ม.2 (หนองเสือเปลอ)	เพื่อให้ประชาชนได้ ออกกำลังกาย ห่างไกลอบายมุข และสิ่งเสพติด	ยาว 916.00 ม. กว้าง 4.00 ม. หนา 0.10 ม.	-		1,733,000	1,733,000	1,733,000	ร้อยละของประชาชน ที่ออกกำลังกายมาก ขึ้น	ให้ประชาชนได้ออก กำลังกายห่างไกล อบายมุขและสิ่งเสพติด	กองช่าง อบต.เสือเปลอ
23	โครงการก่อสร้างลาน กีฬา (ลู่วิ่งคน/จักรยาน) บ้านสงเปลือย ม.9 (หนองสาคร)	เพื่อให้ประชาชนได้ ออกกำลังกาย ห่างไกลอบายมุข และสิ่งเสพติด	ยาว 916.00 ม. กว้าง 4.00 ม. หนา 0.10 ม.	-		2,993,000	2,993,000	2,993,000	ร้อยละของประชาชน ที่ออกกำลังกายมาก ขึ้น	ให้ประชาชนได้ออก กำลังกายห่างไกล อบายมุขและสิ่งเสพติด	กองช่าง อบต.เสือเปลอ

รายละเอียดโครงการพัฒนา

แผนพัฒนาท้องถิ่น (พ.ศ. 2561 – 2565)

แบบ ผ. 02/1

สำหรับ โครงการที่เกินศักยภาพขององค์กรปกครองส่วนท้องถิ่น

องค์การบริหารส่วนตำบลเสอเพลอ

ยุทธศาสตร์จังหวัด ยุทธศาสตร์ที่ 1 กลยุทธ์ที่ 3 ยุทธศาสตร์การพัฒนาของ อปท.ในเขตจังหวัด ยุทธศาสตร์ที่ 1 แนวทางการพัฒนา ที่ 3

ยุทธศาสตร์ที่ 1. ด้านโครงสร้างพื้นฐาน 1.1 แผนงาน แคะชุมชน 5 / อุตสาหกรรมและการโยธา 2

ที่	โครงการ	วัตถุประสงค์	เป้าหมาย (ผลผลิต)	งบประมาณและที่มา					ตัวชี้วัด (KPI)	ผลที่คาดว่าจะได้รับ	หน่วยงานที่ รับผิดชอบ
				2561	2562	2563	2564	2565			
24	โครงการซ่อมแซมผิวถนนลาดยาง เส้นสงเปลือย - สีแจ	เพื่อให้ประชาชนปลอดภัย,สะดวกในการสัญจร	กว้าง 6 เมตร ยาว 1,840 เมตร	-	-	3,143,000	3,143,000	3,143,000	ร้อยละของประชาชนที่ใช้เส้นทางสัญจรมีความปลอดภัยเพิ่มขึ้น	ประชาชนมีความปลอดภัย,สะดวกในการสัญจร	กองช่าง อบต.เสอเพลอ
25	โครงการซ่อมแซมผิวถนนลาดยาง เส้นเสอเพลอ-โนนสวรรค์	เพื่อให้ประชาชนปลอดภัย,สะดวกในการสัญจร	กว้าง 6 เมตร ยาว 1,500 เมตร	-	-	2,562,000	2,562,000	2,562,000	ร้อยละของประชาชนที่ใช้เส้นทางสัญจรมีความปลอดภัยเพิ่มขึ้น	ประชาชนมีความปลอดภัย,สะดวกในการสัญจร	กองช่าง อบต.เสอเพลอ
26	โครงการซ่อมแซมผิวถนนลาดยาง เส้นเหล่ากล้วย-ทอนกลาง	เพื่อให้ประชาชนปลอดภัย,สะดวกในการสัญจร	กว้าง 3.50 เมตร ยาว 700	-	-	697,000	697,000	697,000	ร้อยละของประชาชนที่ใช้เส้นทางสัญจรมีความปลอดภัยเพิ่มขึ้น	ประชาชนมีความปลอดภัย,สะดวกในการสัญจร	กองช่าง อบต.เสอเพลอ
27	โครงการก่อสร้างถนน คสล. บ้านจำเกรงัญญ์ ศิริบุตร (ข้าง โรงเรียนบ้านเหล่ากล้วย)	เพื่อให้ประชาชนปลอดภัย,สะดวกในการสัญจร	กว้าง 4.00 เมตร ยาว 700 เมตร	-	-	1,540,000	1,540,000	1,540,000	ร้อยละของประชาชนที่ใช้เส้นทางสัญจรมีความปลอดภัยเพิ่มขึ้น	ประชาชนมีความปลอดภัย,สะดวกในการสัญจร	กองช่าง อบต.เสอเพลอ
28	โครงการก่อสร้างถนน คสล. จากอ่างเก็บน้ำห้วยน้ำลอด - แยกไปบ้านโคกสว่าง	เพื่อให้ประชาชนปลอดภัย,สะดวกในการสัญจร	กว้าง 4.00 เมตร ยาว 630 เมตร	-	-	1,386,000	1,386,000	1,386,000	ร้อยละของประชาชนที่ใช้เส้นทางสัญจรมีความปลอดภัยเพิ่มขึ้น	ประชาชนมีความปลอดภัย,สะดวกในการสัญจร	กองช่าง อบต.เสอเพลอ

29	โครงการก่อสร้างถนน คสล. เส้นบ้านโนนสวรรค์ – โรงเรียนเสอเพลอพิทยาคม	เพื่อให้ประชาชนปลอดภัย,สะดวกในการสัญจร	กว้าง 4.00 เมตร ยาว 1,880 เมตร	-	-	4,136,000	4,136,000	4,136,000	ร้อยละของประชาชนที่ใช้เส้นทางสัญจรมีความปลอดภัยเพิ่มขึ้น	ประชาชนมีความปลอดภัย,สะดวกในการสัญจร	กองช่าง อบต.เสอเพลอ
30	โครงการก่อสร้างถนนลาดยางเส้นรอบหมู่บ้านดงสามสิบ	เพื่อให้ประชาชนปลอดภัย,สะดวกในการสัญจร	กว้าง 4.00 เมตร ยาว 1,100 เมตร	-	-	3,520,000	3,520,000	3,520,000	ร้อยละของประชาชนที่ใช้เส้นทางสัญจรมีความปลอดภัยเพิ่มขึ้น	ประชาชนมีความปลอดภัย,สะดวกในการสัญจร	กองช่าง อบต.เสอเพลอ
31	โครงการก่อสร้างถนนลาดยางเส้นบ้านโนนสวรรค์ – หุ่นหลัก ร้อย	เพื่อให้ประชาชนปลอดภัย,สะดวกในการสัญจร	กว้าง 4.00 เมตร ยาว 1,700 เมตร	-	-	5,440,000	5,440,000	5,440,000	ร้อยละของประชาชนที่ใช้เส้นทางสัญจรมีความปลอดภัยเพิ่มขึ้น	ประชาชนมีความปลอดภัย,สะดวกในการสัญจร	กองช่าง อบต.เสอเพลอ
32	โครงการก่อสร้างถนนลาดยาง/ถนน คสล. เส้นบ้านเหล่ากล้วย-โคกสว่าง	เพื่อให้ประชาชนปลอดภัย,สะดวกในการสัญจร	กว้าง 4.00 เมตร ยาว 1,500 เมตร	-	-	4,800,000	4,800,000	4,800,000	ร้อยละของประชาชนที่ใช้เส้นทางสัญจรมีความปลอดภัยเพิ่มขึ้น	ประชาชนมีความปลอดภัย,สะดวกในการสัญจร	กองช่าง อบต.เสอเพลอ
33	โครงการก่อสร้างถนนลาดยาง ม. 13 เส้นบ้านทองอินทร์ – หนองหัว	เพื่อให้ประชาชนปลอดภัย,สะดวกในการสัญจร	กว้าง 6.00 เมตร ยาว 1,000 เมตร	-	-	3,200,000	3,200,000	3,200,000	ร้อยละของประชาชนที่ใช้เส้นทางสัญจรมีความปลอดภัยเพิ่มขึ้น	ประชาชนมีความปลอดภัย,สะดวกในการสัญจร	กองช่าง อบต.เสอเพลอ
34	โครงการก่อสร้างถนนลาดยาง ม.5 เส้นบ้านทองอินทร์ – ประปาหมู่บ้าน	เพื่อให้ประชาชนปลอดภัย,สะดวกในการสัญจร	กว้าง 6.00 เมตร ยาว 2,400 เมตร	-	-	7,680,000	7,680,000	7,680,000	ร้อยละของประชาชนที่ใช้เส้นทางสัญจรมีความปลอดภัยเพิ่มขึ้น	ประชาชนมีความปลอดภัย,สะดวกในการสัญจร	กองช่าง อบต.เสอเพลอ
รวม	จำนวน 34 โครงการ	-		-	-	239,880,000	211,211,000	209,011,000	-	-	-

(ลงชื่อ) เกรียงไกร จุลทองภักพัฒนา ผู้รับรองข้อมูล
(นายเกรียงไกร จุลทองภักพัฒนา)
ผู้อำนวยการกองช่าง

**รายละเอียดโครงการพัฒนา
แผนพัฒนาท้องถิ่น (พ.ศ. 2561 – 2565)
สำหรับ โครงการที่เกินศักยภาพขององค์กรปกครองส่วนท้องถิ่น**

แบบ ผ. 02/1

องค์การบริหารส่วนตำบลเสอเพลอ

ยุทธศาสตร์จังหวัด ยุทธศาสตร์ที่ 3 กลยุทธ์ที่ 1 **ยุทธศาสตร์การพัฒนาของ อปท.ในเขตจังหวัด** ยุทธศาสตร์ที่ 5 แนวทางการพัฒนา ที่ 1
ยุทธศาสตร์ที่ 2 ด้านคุณภาพชีวิต สังคม และวัฒนธรรม 2.2 กลยุทธ์ส่งเสริมสนับสนุนด้านสาธารณสุขและการมีอนามัยที่ดี
2.1 แผนงาน สาธารณสุข (1) **รวม 1 โครงการ**

ที่	โครงการ	วัตถุประสงค์	เป้าหมาย (ผลผลิต)	งบประมาณและที่มา					ตัวชี้วัด (KPI)	ผลที่คาดว่าจะได้รับ	หน่วยงานที่ รับผิดชอบ
				2561	2562	2563	2564	2565			
1	โครงการจัดหาครุภัณฑ์รถเก็บขนขยะมูลฝอยเพื่อเพิ่มประสิทธิภาพการจัดเก็บขยะมูลฝอย	เพื่อให้บ้านเรือนมีสภาพแวดล้อมที่ดีปลอดภัยปลอดภัยจากขยะมูลฝอย	พื้นที่ทั้ง 19 หมู่บ้าน	-		2,400,000	2,400,000	2,400,000	ร้อยละของจำนวนประชาชนในพื้นที่ปลอดภัยจากขยะมูลฝอย	มีอนามัยและสิ่งแวดล้อมที่ดี	งานสาธารณสุข
รวม	จำนวน 1 โครงการ	-	-	-		2,400,000	2,400,000	2,400,000	-	-	-

(จำเอก) รังสัญ ศิริบุตร ผู้รับรองข้อมูล
(รังสัญ ศิริบุตร)
เจ้าพนักงานป้องกันและบรรเทาสาธารณภัย

บัญชีครุภัณฑ์
แผนพัฒนาท้องถิ่น (พ.ศ. 2561 - 2565)
องค์การบริหารส่วนตำบลเสอเพลอ

แบบ ผ. 03

ที่	แผนงาน	หมวด	ประเภท	เป้าหมาย (ผลผลิตของครุภัณฑ์)	งบประมาณและที่มา					หน่วยงานที่ รับผิดชอบ
					2561	2562	2563	2564	2565	
1	บริหารงานทั่วไป	ครุภัณฑ์	ยานพาหนะและ ขนส่ง	รถบรรทุกน้ำอเนกประสงค์ ขนาด 6 ตัน 6 ล้อ ปริมาตร ความจุไม่น้อยกว่า 6,000 ลิตร จำนวน 1 คัน (ตามราคามาตรฐานครุภัณฑ์ 61)		-	2,500,000	-	-	งานรักษา ความสงบ ภายใน สำนักปลัด
2	บริหารงานทั่วไป	ครุภัณฑ์	ยานพาหนะและ ขนส่ง	หลังคารถบรรทุก พร้อมอุปกรณ์ควบ	-	130,000	130,000	-	-	สำนักปลัด
3	บริหารงานทั่วไป	ครุภัณฑ์	ยานพาหนะและ ขนส่ง	รถบรรทุกขยะ ขนาด 6 ตัน 6 ล้อ ปริมาตรกระบอกลูก ไม่ต่ำกว่า 6,000 ซีซี หรือ กำลังเครื่องยนต์สูงสุด ไม่ต่ำ กว่า 170 กิโลวัตต์ แบบอัด ท้าย จำนวน 1 คัน (ตามราคามาตรฐานครุภัณฑ์ 61)	-	-	-	2,400,000	-	งาน สาธารณสุขฯ สำนักปลัด
4	บริหารงานทั่วไป	ครุภัณฑ์	ไฟฟ้าและวิทยุ	ชุดเครื่องเสียงเคลื่อนที่ 1 ชุด ขนาดลำโพง 15 นิ้ว (จัดซื้อคามาตราท้องถิ่น)	-	-	10,000	-	-	สำนักปลัด

บัญชีครุภัณฑ์
แผนพัฒนาท้องถิ่น (พ.ศ. 2561 - 2565)
องค์การบริหารส่วนตำบลเสอเพลอ

ที่	แผนงาน	หมวด	ประเภท	เป้าหมาย (ผลผลิตของครุภัณฑ์)	งบประมาณและที่มา					หน่วยงานที่ รับผิดชอบ
					2561	2562	2563	2564	2565	
5	บริหารงานทั่วไป	ครุภัณฑ์	ยานพาหนะและ ขนส่ง	รถบรรทุก(ดีเซล) ขนาด 1 ตัน ปริมาตรกระบอกสูบไม่ต่ำกว่า 2,000 ซีซี หรือกำลัง เครื่องยนต์สูงสุดไม่ต่ำกว่า 90 กิโลวัตต์ ขับเคลื่อน 2 ล้อ แบบ ดับเบิลแคบ จำนวน 1 คัน (ตามราคามาตรฐานครุภัณฑ์ 61)	-	-	729,000	-	-	กองคลัง
6	อุตสาหกรรมและ การโยธา	ครุภัณฑ์	การเกษตร	รถแทรกเตอร์เตอร์ เครื่องยนต์ ดีเซล 3 สูบ 4 จังหวะ แรงม้าไม่ ต่ำกว่า 24 กิโลวัตต์ (24 แรงม้า) หรือ 1,123 ซีซี พวงมาลัยพาว เวอร์ ขับเคลื่อน 4 ล้อ พร้อมอุป กรณ์ควบ จำนวน 1 คัน (จัดซื้อนอกมาตรฐานครุภัณฑ์)	-	-	450,000	-	-	กองช่าง
7	เคหะและชุมชน	ครุภัณฑ์	สำนักงาน	ลำโพง (ปี่ละ 76 ตัว) สำหรับหอกระจายข่าวในตำบล	-	-	152,000	152,000	152,000	กองช่าง

บัญชีครุภัณฑ์
แผนพัฒนาท้องถิ่น (พ.ศ. 2561 - 2565)
องค์การบริหารส่วนตำบลเสอเพลอ

ที่	แผนงาน	หมวด	ประเภท	เป้าหมาย (ผลผลิตของครุภัณฑ์)	งบประมาณและที่มา					หน่วยงานที่ รับผิดชอบ
					2561	2562	2563	2564	2565	
8	บริหารงานทั่วไป	ครุภัณฑ์	ค่าบำรุงรักษาและ ปรับปรุงครุภัณฑ์	เพื่อซ่อมแซมบำรุงรักษาโครงสร้างของ ครุภัณฑ์ เช่นโครงสร้างหลังคา ฯลฯ	-	-	10,000	-	-	สำนักปลัด
9	การศึกษา	ครุภัณฑ์	อื่น	เครื่องเล่นสนามเด็กเล่น สำหรับเด็ก ปฐมวัย (ชุดบ้านเด็ก) จำนวน 4 ชุด	-	-	200,000	-	-	สำนักปลัด

ส่วนที่ 4 การติดตามและประเมินผล

4.1 การติดตามและประเมินผลยุทธศาสตร์

ในการจัดทำแผนพัฒนาท้องถิ่น นั้น จะต้องมีการติดตามและประเมินผลแผนพัฒนา ตามระเบียบกระทรวงมหาดไทย ว่าด้วยการจัดทำแผนขององค์กรปกครองส่วนท้องถิ่น พ.ศ. 2548 และที่แก้ไขเพิ่มเติมจนถึงปัจจุบัน พ.ศ.2561 หมวด 6 การติดตามและประเมินผลแผนพัฒนา และการติดตามและประเมินยุทธศาสตร์และการติดตามและประเมินผลโครงการ นั้นเป็นส่วนหนึ่ง เป็นส่วนหนึ่งของติดตามและประเมินผลแผนพัฒนาท้องถิ่น อ้างถึง หนังสือกระทรวงมหาดไทย ด่วนที่สุด ที่ มท 0810.3/2931 ลงวันที่ 15 พฤษภาคม 2562 เรื่องซักซ้อมแนวทางการทบทวนแผนพัฒนาท้องถิ่น (พ.ศ.2561-2565) ขององค์กรปกครองส่วนท้องถิ่น ได้กำหนดแนวทางการพิจารณาการติดตามประเมินผลแผนพัฒนาท้องถิ่นตามระเบียบกระทรวงมหาดไทยว่าด้วยการจัดทำแผนพัฒนาขององค์กรปกครองส่วนท้องถิ่น พ.ศ.2548 แก้ไขเพิ่มเติมถึง (ฉบับที่ 3) พ.ศ.2561

เป็นแบบที่กำหนดให้คณะกรรมการติดตามและประเมินผลแผนพัฒนาท้องถิ่น ดำเนินการให้คะแนนตามเกณฑ์ที่กำหนดไว้ ซึ่งเป็นส่วนหนึ่งของการติดตามและประเมินผลแผนพัฒนา โดยดำเนินการให้แล้วเสร็จภายใน (60วัน) นับตั้งแต่วันที่ประกาศใช้งบประมาณรายจ่ายประจำปี มีรายละเอียด ดังนี้

1.แนวทางการพิจารณาการติดตามและประเมินผลยุทธศาสตร์เพื่อความสอดคล้องแผนพัฒนาท้องถิ่น

ประกอบด้วย

- 1.1. ข้อมูลสภาพทั่วไปและข้อมูลพื้นฐานขององค์กรปกครองส่วนท้องถิ่น 20 คะแนน
- 1.2 การวิเคราะห์สถานการณ์และศักยภาพ 20 คะแนน
- 1.3 ยุทธศาสตร์ 60 คะแนน ประกอบด้วย
 - (1) ยุทธศาสตร์ขององค์กรปกครองส่วนท้องถิ่น 10 คะแนน
 - (2) ยุทธศาสตร์ขององค์กรปกครองส่วนท้องถิ่นในเขตจังหวัด 10 คะแนน
 - (3) ยุทธศาสตร์จังหวัด 10 คะแนน
 - (4) วิสัยทัศน์ 5 คะแนน
 - (5) กลยุทธ์ 5 คะแนน
 - (6) เป้าประสงค์ของแต่ละประเด็นกลยุทธ์ 5 คะแนน
 - (7) จุดยืนทางยุทธศาสตร์ 5 คะแนน
 - (8) แผนงาน 5 คะแนน
 - (9) ความเชื่อมโยงของยุทธศาสตร์ในภาพรวม 5 คะแนน

คะแนนรวม 100 คะแนน เกณฑ์ที่ควรได้เพื่อให้เกิดความสอดคล้องและขับเคลื่อนการพัฒนาท้องถิ่นขององค์กรปกครองส่วนท้องถิ่น ไม่ควรน้อยกว่าร้อยละ 80 (80 คะแนน)

แนวทางการพิจารณาการติดตามและประเมินผลยุทธศาสตร์เพื่อความสอดคล้องแผนพัฒนาท้องถิ่น
ขององค์การบริหารส่วนตำบลเสอเพลอ ใช้ตามแบบตัวอย่าง กรมส่งเสริมฯ มีรายละเอียดดังนี้

ประเด็นการพิจารณา	คะแนนเต็ม
๑. ข้อมูลสภาพทั่วไปและข้อมูลพื้นฐานขององค์กรปกครองส่วนท้องถิ่น	2๐
๒. การวิเคราะห์สภาพการณ์และศักยภาพ	20
๓. ยุทธศาสตร์ ประกอบด้วย	60
3.1 ยุทธศาสตร์ขององค์กรปกครองส่วนท้องถิ่น	(๑๐)
3.2 ยุทธศาสตร์ขององค์กรปกครองส่วนท้องถิ่นในเขตจังหวัด	(๑๐)
3.3 ยุทธศาสตร์จังหวัด	(10)
3.4 วิสัยทัศน์	(๕)
3.5 กลยุทธ์	(๕)
3.6 เป้าประสงค์ของแต่ละประเด็นกลยุทธ์	(๕)
3.7 จุดยืนทางยุทธศาสตร์	(๕)
3.8 แผนงาน	(๕)
3.9 ความเชื่อมโยงของยุทธศาสตร์ในภาพรวม	(๕)
รวม	๑๐๐

หมายเหตุ : แนวทางเบื้องต้นในการให้คะแนน ตามเอกสารแนบท้าย ภาคผนวก (ก)

4.2 การติดตามและประเมินผลโครงการ

2.แนวทางการพิจารณาการติดตามและประเมินผลโครงการเพื่อความสอดคล้องแผนพัฒนาท้องถิ่น ประกอบด้วย

- 2.1 การสรุปสถานการณ์การพัฒนา 10 คะแนน
 - 2.2 การประเมินผลการนำแผนพัฒนาท้องถิ่นไปปฏิบัติในเชิงปริมาณ 10 คะแนน
 - 2.3 การประเมินผลการนำแผนพัฒนาท้องถิ่นไปปฏิบัติในเชิงคุณภาพ 10 คะแนน
 - 2.4 แผนงานและยุทธศาสตร์การพัฒนา 10 คะแนน
 - 2.5 โครงการพัฒนา 60 คะแนน ประกอบด้วย
 - (1) ความชัดเจนของชื่อโครงการ 5 คะแนน
 - (2) กำหนดวัตถุประสงค์สอดคล้องกับโครงการ 5 คะแนน
 - (3) เป้าหมาย (ผลผลิตของโครงการ) มีความชัดเจนนำไปสู่การตั้งงบประมาณได้ถูกต้อง 5 คะแนน
 - (4) โครงการมีความสอดคล้องกับแผนยุทธศาสตร์ชาติ 20 ปี 5 คะแนน
 - (5) เป้าหมาย (ผลผลิตของโครงการ) มีความสอดคล้องกับแผนพัฒนาเศรษฐกิจและสังคมแห่งชาติ ฉบับที่ 12 5 คะแนน
 - (6) โครงการมีความสอดคล้องกับ Thailand 4.0 5 คะแนน
 - (7) โครงการสอดคล้องกับยุทธศาสตร์จังหวัด 5 คะแนน
 - (8) โครงการแก้ไขปัญหาความยากจนหรือการเสริมสร้างให้ประเทศชาติมั่นคง มั่งคั่ง ยั่งยืน ภายใต้หลักปรัชญา 5 คะแนน
 - (9) งบประมาณ มีความสอดคล้องกับเป้าหมาย (ผลผลิตของโครงการ) 5 คะแนน
 - (10) มีการประมาณการราคาถูกต้องตามหลักวิธีการงบประมาณ 5 คะแนน
 - (11) มีการกำหนดตัวชี้วัด (KPI) และสอดคล้องกับวัตถุประสงค์และผลที่คาดว่าจะได้รับ 5 คะแนน
 - (12) ผลที่คาดว่าจะได้รับ สอดคล้องกับวัตถุประสงค์ 5 คะแนน
- คะแนนรวม 100 คะแนน เกณฑ์ที่ควรได้เพื่อให้เกิดความสอดคล้องและขับเคลื่อนการพัฒนาท้องถิ่น ขององค์กรปกครองส่วนท้องถิ่น ไม่ควรน้อยกว่าร้อยละ 80 (80 คะแนน)

แนวทางการพิจารณาการติดตามและประเมินผลโครงการเพื่อความสอดคล้องแผนพัฒนาท้องถิ่น
ขององค์การบริหารส่วนตำบลเสอเพลอ ใช้ตามแบบตัวอย่าง กรมส่งเสริมฯ มีรายละเอียดดังนี้

ประเด็นการพิจารณา	คะแนนเต็ม
1. การสรุปสถานการณ์การพัฒนา	1๐
2. การประเมินผลการนำแผนพัฒนาท้องถิ่นไปปฏิบัติในเชิงปริมาณ	10
3. การประเมินผลการนำแผนพัฒนาท้องถิ่นไปปฏิบัติในเชิงคุณภาพ	10
4. แผนงานและยุทธศาสตร์การพัฒนา	10
5. โครงการพัฒนา ประกอบด้วย	60
5.1 ความชัดเจนของชื่อโครงการ	(5)
5.2 กำหนดวัตถุประสงค์สอดคล้องกับโครงการ	(5)
5.3 เป้าหมาย (ผลผลิตของโครงการ) มีความชัดเจนนำไปสู่การตั้งงบประมาณได้ถูกต้อง	(5)
5.4 โครงการมีความสอดคล้องกับแผนยุทธศาสตร์ชาติ 20 ปี	(5)
5.5 เป้าหมาย (ผลผลิตของโครงการ) มีความสอดคล้องกับแผนพัฒนาเศรษฐกิจและสังคมแห่งชาติ	(5)
5.6 โครงการมีความสอดคล้องกับ Thailand 4.0	(5)
5.7 โครงการสอดคล้องกับยุทธศาสตร์จังหวัด	(5)
5.8 โครงการแก้ไขปัญหาความยากจนหรือการเสริมสร้างให้ประเทศชาติมั่นคง มั่งคั่ง ยั่งยืน ภายใต้หลักปรัชญา	(5)
5.9 งบประมาณมีความสอดคล้องกับเป้าหมาย (ผลผลิตของโครงการ)	(5)
5.10 มีการประมาณการราคาถูกต้องตามหลักวิธีการงบประมาณ	(5)
5.11 มีการกำหนดตัวชี้วัด (KPI) และสอดคล้องกับวัตถุประสงค์และผลที่คาดว่าจะได้รับ	(5)
5.12 ผลที่คาดว่าจะได้รับ สอดคล้องกับวัตถุประสงค์	(5)
รวม	100

หมายเหตุ : แนวทางเบื้องต้นในการให้คะแนน ตามเอกสารแนบท้าย ภาคผนวก (ก)

4.3. สรุปผลการพัฒนาท้องถิ่นในภาพรวม

1. การวัดผลในเชิงปริมาณและเชิงคุณภาพ

(1) การวัดผลในเชิงปริมาณ

ตามที่ องค์การบริหารส่วนตำบล ได้ดำเนินการจัดทำแผนพัฒนาขึ้นมา เพื่อใช้เป็นเครื่องมือในการพัฒนาองค์การบริหารส่วนตำบล ให้บรรลุเป้าหมายที่วางไว้ เกิดประสิทธิภาพประสิทธิผลสูงสุด ในการแก้ไขปัญหาให้กับประชาชน ในการจัดทำแผนพัฒนานั้น จะต้องมีการติดตามและประเมินผลพัฒนา ตามระเบียบกระทรวงมหาดไทย ว่าด้วยการจัดทำแผนขององค์กรปกครองส่วนท้องถิ่น พ.ศ. 2548 และที่แก้ไขเพิ่มเติมจนถึงปัจจุบัน พ.ศ.2561 หมวด 6 การติดตามและประเมินผลแผนพัฒนา

โดยคณะกรรมการติดตามและประเมินผลแผนพัฒนา เป็นผู้ดำเนินการติดตามและประเมินผลแผนพัฒนา ซึ่งคณะกรรมการ จะต้องดำเนินการกำหนดแนวทาง วิธีการในการติดตามและประเมินผลแผนพัฒนา ดำเนินการติดตามและประเมินผลแผนพัฒนา รายงานผลและเสนอความเห็นซึ่งได้จากการติดตามและประเมินผลแผนพัฒนาต่อผู้บริหารท้องถิ่น เพื่อให้ผู้บริหารท้องถิ่น เสนอต่อสภาท้องถิ่น และคณะกรรมการพัฒนาท้องถิ่น พร้อมทั้งประกาศผลการติดตามและประเมินผลแผนพัฒนาให้ประชาชน ในท้องถิ่นทราบในที่เปิดเผยภายในสิบห้าวันนับแต่วันรายงานผลและเสนอความเห็นดังกล่าวและต้องปิดประกาศไว้เป็นระยะเวลา ไม่น้อยกว่าสามสิบวันโดยอย่างน้อยปีละหนึ่งครั้งภายใน เดือนธันวาคม ของทุกปี

โดยเครื่องมือที่ใช้ในการติดตามและประเมินผลในเชิงปริมาณ มีดังนี้

แบบที่ 1 การกำกับการจัดทำแผนยุทธศาสตร์ขององค์กรปกครองส่วนท้องถิ่น

แบบที่ 2 แบบติดตามผลการดำเนินงานขององค์กรปกครองส่วนท้องถิ่น

แบบที่ 3/1 แบบประเมินผลการดำเนินงานตามแผนยุทธศาสตร์

แบบประเมินคุณภาพของแผนพัฒนา แจ้างตามหนังสือกระทรวงมหาดไทย ด่วนที่สุด ที่ มท 0810.3/2931 ลงวันที่ 15 พฤษภาคม 2562 เรื่องซักซ้อมแนวทางการทบทวนแผนพัฒนาท้องถิ่น (พ.ศ.2561-2565) ขององค์กรปกครองส่วนท้องถิ่น ได้กำหนดแนวทางการพิจารณาการติดตามประเมินผลแผนพัฒนาท้องถิ่นตามระเบียบกระทรวงมหาดไทยว่าด้วยการจัดทำแผนพัฒนาขององค์กรปกครองส่วนท้องถิ่น พ.ศ.2548 แก้ไขเพิ่มเติมถึง (ฉบับที่ 3) พ.ศ.2561 เป็นแบบที่กำหนดให้คณะกรรมการติดตามและประเมินผลแผนพัฒนาท้องถิ่น ดำเนินการให้คะแนนตามเกณฑ์ที่กำหนดไว้ ซึ่งเป็นส่วนหนึ่งของการติดตามและประเมินผลแผนพัฒนา โดยดำเนินการให้แล้วเสร็จภายใน (60 วัน) นับตั้งแต่วันที่ประกาศใช้งบประมาณรายจ่ายประจำปี

การติดตามและประเมินผลด้วยระบบ e-plan

การวัดผลในเชิงคุณภาพ

การวัดผลเชิงคุณภาพ องค์การบริหารส่วนตำบลเสอเพลอ ใช้การสำรวจความพึงพอใจในการวัดผลเชิงคุณภาพโดยภาพรวม โดยได้มีการประเมินความพึงพอใจ ซึ่งการประเมินความพึงพอใจทำให้ทราบถึงผลเชิงคุณภาพในการดำเนินงานขององค์การบริหารส่วนตำบลในภาพรวม

โดยเครื่องมือที่ใช้ในการประเมินความพึงพอใจ มีดังนี้

แบบที่ 3/2 แบบประเมินความพึงพอใจต่อผลการดำเนินงานขององค์การบริหารส่วนตำบล

แบบที่ 3/3 แบบประเมินความพึงพอใจของประชาชนที่มีต่อการให้บริการ

4.4 ข้อเสนอแนะในการจัดทำแผนพัฒนาท้องถิ่นในอนาคต

4.4.1 ผลกระทบนำไปสู่ออนาคต

1. เกิดการพัฒนาพัฒนาที่ล่าช้า เพราะการดำเนินงานต่างๆ ขององค์กรปกครองส่วนท้องถิ่นต้องผ่านกระบวนการหลาย ขั้นตอน สลับซับซ้อน ซึ่งในการจัดทำแผนเพิ่มเติมแผนพัฒนา ฯ ตามระเบียบ องค์การบริหารส่วนตำบลต้องผ่าน ความเห็นชอบของสภาองค์การบริหารส่วนตำบลก่อน (ตามกฎหมายจัดตั้งและต้องอยู่ในสมัยประชุม ถ้าไม่มีสมัย ก็ต้องขอผู้มีอำนาจ ในการขอเปิดสมัยประชุมวิสามัญ แต่ละครั้ง ทำให้การดำเนินการแก้ไขปัญหาก็เกิดความล่าช้า
2. ประชาชนอาจเกิดความเบื่อหน่ายกับกระบวนการจัดทำแผนที่มีความยุ่งยากมากขึ้น ในขณะที่ปัญหาในเขตพื้นที่ จำนวนมาก แต่งบประมาณมีจำนวนจำกัด ส่งผลให้จำนวนผู้เข้าร่วมประชุมประชาคมแผนฯ ในอนาคตลดลง
3. ปัญหาอาจไม่ได้รับการแก้ไขอย่างตรงจุด เพราะข้อจำกัดของระเบียบกฎหมาย ที่ทำได้ยากและในบางเรื่องที่ประชาชนต้องการ ไม่ใช่อำนาจหน้าที่ ของ องค์กรปกครองส่วนท้องถิ่นอาจที่จะสามารถดำเนินการได้ ส่งผลให้ ปัญหานั้นไม่ได้รับการแก้ไข ซึ่งจะมีผลกระทบในอนาคต

4.4.2 ข้อเสนอแนะ ผลจากการพัฒนา

- 1) การจัดทำแผนพัฒนาท้องถิ่นควรพิจารณาใช้แผนยุทธศาสตร์การพัฒนามาเป็นกรอบในการจัดทำแผนพัฒนาท้องถิ่นและให้มีความสอดคล้องกัน
- 2) การจัดทำแผนพัฒนาท้องถิ่นควรพิจารณางบประมาณและคำนึงถึงสถานะทางการเงินการคลังในการพิจารณาโครงการ/กิจกรรม ที่จะบรรจุในแผนพัฒนาท้องถิ่น เท่าที่สามารถดำเนินการได้
- 3) ควรเร่งรัดให้มีการดำเนินโครงการ/กิจกรรม ที่ตั้งในข้อบัญญัติงบประมาณรายจ่าย ให้สามารถดำเนินการได้ในปีงบประมาณนั้น
- 4) องค์การบริหารส่วนตำบล ควรพิจารณาตั้งงบประมาณให้เพียงพอและเหมาะสมกับกับภารกิจแต่ละด้านที่จะต้องดำเนินการ ซึ่งจะช่วยลดปัญหาในการโอนเพิ่ม โอนลด โอนตั้งจ่ายรายการใหม่ที่มีแนวโน้มเพิ่มจำนวนขึ้นทุกปี (คำนึงถึงสถานะทางการเงินการคลัง ตนเป็นหลัก)

กรอบและแนวทางในการติดตามและประเมินผล

การนำแผนไปสู่การปฏิบัติ การติดตามและการประเมินผลแผนพัฒนาท้องถิ่น เป็นขั้นตอนที่สำคัญ จะต้องดำเนินการต่อเนื่องจากขั้นตอนอนุมัติและประกาศใช้แผนพัฒนาท้องถิ่น กล่าวคือเมื่อผู้บริหารประกาศใช้แผนพัฒนาท้องถิ่น และได้จัดทำงบประมาณรายจ่ายประจำปีแล้ว หน่วยงานเป็นผู้นำแผนพัฒนาท้องถิ่นไปสู่การปฏิบัติ เพื่อให้สอดคล้องกับยุทธศาสตร์การพัฒนาขององค์กรปกครองส่วนท้องถิ่น และ สอดคล้องเชื่อมโยงกับแผนมหภาค

ความหมาย การนำแผนไปสู่การปฏิบัติ

เป็นการนำโครงการ / กิจกรรม ที่ได้กำหนดไว้ในแผนพัฒนาท้องถิ่น ไปดำเนินการให้บรรลุตามเป้าหมาย โดยต้องกำหนดองค์กรที่รับผิดชอบ และวิธีการดำเนินการ

การติดตาม (Monitoring)

เป็นขั้นตอนในการตรวจสอบผลการดำเนินการของแผนงาน / โครงการ ตามแผนพัฒนาท้องถิ่น ว่าได้ปฏิบัติตามขั้นตอน / กิจกรรม ที่กำหนดไว้ในแผนงาน / โครงการ หรือไม่ มีการใช้ทรัพยากรต่าง ๆ อย่างมีประสิทธิภาพหรือไม่ และอยู่ในระยะเวลา งบประมาณที่ใช้ในการดำเนินการตามที่กำหนดไว้หรือไม่

การประเมินผล (Evaluation)

เป็นขั้นตอนการตรวจสอบ แผนงาน / โครงการ ที่นำไปปฏิบัติบรรลุวัตถุประสงค์หรือไม่ การประเมินผลแผนพัฒนาท้องถิ่นจำเป็นต้องมีเกณฑ์มาตรฐาน (Standard criteria) และ ตัวชี้วัด (Indicators) เพื่อใช้เป็นกรอบในการประเมินเพื่อให้เกิดความชัดเจน เป็นระบบ มีมาตรฐานและเป็นที่ยอมรับ โดยประกอบด้วยเกณฑ์ที่สำคัญ ใน 2 ระดับ คือเกณฑ์การประเมินหน่วยงาน และเกณฑ์การประเมินโครงการและพิจารณาปัจจัยให้ทราบ ทั้งจุดเด่นหรือจุดด้อย ของงาน/โครงการ อย่างมีระบบแล้วตัดสินใจว่าจะปรับปรุงแก้ไขงานโครงการนั้น เพื่อการดำเนินการต่อไปหรือยุติการดำเนินงานโครงการ นั้น

รูปแบบแผนที่จะใช้ในการประเมินผล เพื่อตรวจสอบว่าการดำเนินกิจกรรม / โครงการอยู่ภายใต้ระยะเวลาและงบประมาณที่กำหนดไว้หรือไม่ และผลการดำเนิน/โครงการ บรรลุวัตถุประสงค์ที่วางไว้หรือไม่ โดยการติดตามเป็นการตรวจสอบระหว่างดำเนินการกิจกรรมตามแผนงาน /โครงการ ในขณะที่ทำการประเมินผลเป็นการตรวจสอบที่เกิดขึ้นจริง เมื่อดำเนินโครงการเสร็จแล้วเปรียบเทียบกับวัตถุประสงค์ที่ได้ตั้งไว้

องค์กรรับผิดชอบในการติดตามและประเมินผล

องค์การบริหารส่วนตำบลเสอเพลอ ได้มีคำสั่งแต่งตั้งคณะกรรมการติดตามและประเมินผลแผนพัฒนาท้องถิ่น คำสั่งที่ 71/2562 ตามระเบียบกระทรวงมหาดไทยว่าด้วยการจัดทำแผนพัฒนาขององค์กรปกครองส่วนท้องถิ่น พ.ศ. 2548 และที่แก้ไขเพิ่มเติมจนถึงปัจจุบัน ข้อ 28 เพื่อเป็นคณะกรรมการ รับผิดชอบในการติดตาม และประเมินผลแผนพัฒนาฯ ประกอบด้วย

1. นายอนงค์ เหง้าพรหมมินทร์	ผู้แทน ส.อบต.	ประธานกรรมการ
2. นายสุรชาติ ขนนทอง	ผู้แทน ส.อบต.	กรรมการ
3. นายวิเชียร มาวิเศษ	ผู้แทน ส.อบต.	กรรมการ
4. นายปรีดี ฤทธิวาปี	ผู้แทนประชาคม	กรรมการ
5. นายชูศักดิ์ แสนเสนา	ผู้แทนประชาคม	กรรมการ
6. นายสมัย คำบึงกลาง	ผู้แทนหน่วยงาน (อจ.รร บ้านทองอินทร์)	กรรมการ
7. นายชาญชัย ศรีประเสริฐ	ผู้แทนหน่วยงาน (หัวหน้าศูนย์กศน.ตำบลฯ)	กรรมการ
11. นางสาวสุพรรณษา สายสมคุณ	หัวหน้าสำนักปลัด อบต.	กรรมการ
8. นายศุภร บุญราช	ผู้ทรงคุณวุฒิ (ผอ.รร.สงเปลือยดงสามสิบ)	กรรมการ
9. นายสายัน นาทิ	ผู้ทรงคุณวุฒิ (ผอ.บ. หมู่ 7)	กรรมการ
10. ว่าที่ร้อยโทกฤดากร อึ้งสกา	ปลัดองค์การบริหารส่วนตำบลเสอเพลอ	กรรมการ
11. นายคำพันธ์ กะวิกุล	ผอ.กองสวัสดิการและสังคม	กรรมการและเลขานุการ

โดยให้คณะกรรมการติดตามและประเมินผลแผนพัฒนาท้องถิ่น มีอำนาจหน้าที่ ดังนี้

- (1) กำหนดแนวทาง วิธีการในการติดตามและประเมินผลแผนพัฒนา
- (2) ดำเนินการติดตามและประเมินผลแผนพัฒนา
- (3) รายงานผลและเสนอความเห็นซึ่งได้จากการติดตามและประเมินผลแผนพัฒนาต่อผู้บริหารท้องถิ่น เพื่อให้ผู้บริหารท้องถิ่นเสนอต่อสภาท้องถิ่น คณะกรรมการพัฒนาท้องถิ่น และประกาศผลการติดตามและประเมินผลแผนพัฒนาให้ประชาชนในท้องถิ่นทราบ โดยทั่วกันอย่างน้อยปีละหนึ่งครั้ง ภายในเดือนธันวาคมของทุกปี ทั้งนี้ให้ปิดประกาศโดยเปิดเผยไม่น้อยกว่าสามสิบวัน

ระเบียบ วิธีการและเครื่องมือที่ใช้ในการติดตามและประเมินผล

- วิธีการนำแผนไปสู่การปฏิบัติ การติดตามและประเมินผลแผนพัฒนาท้องถิ่น
- กำหนดให้กองงาน/ส่วนงาน ต่างๆ ที่รับผิดชอบให้ดำเนินการ ตามแผนงาน / โครงการ ที่ได้รับงบประมาณรายจ่ายประจำปี

- **วิธีการติดตามผลการนำแผนพัฒนาท้องถิ่นไปปฏิบัติ**

- (1) การกำหนดหน่วยงานรับผิดชอบ องค์กรหลักคือคณะกรรมการติดตามและประเมินผล ซึ่งอาจจะแต่งตั้งคณะอนุกรรมการหรือคณะทำงานเพื่อช่วยปฏิบัติงาน
- (2) วิธีการประเมินผลระดับความสำเร็จและล้มเหลวของแผนงาน / โครงการ มี 3 ระดับ คือ
 - (2.1) ผลผลิต เป็นการพิจารณา ปริมาณ เวลา งบประมาณ คุณภาพ และความพึงพอใจ
 - (2.2) ผลลัพธ์ ผลที่เกิดจากผลผลิต ซึ่งเป็นการวัดระดับความสำเร็จและความล้มเหลวของผลลัพธ์ของแผนงาน / โครงการ เป็นการพิจารณาถึงการให้ประโยชน์และความคุ้มค่าของโครงการ
 - (2.3) ผลลัพธ์สุดท้าย ผลของโครงการแต่ละโครงการ ควรบรรลุผลลัพธ์สุดท้าย ซึ่งเป็นผลที่ก่อให้เกิดประโยชน์ต่อส่วนรวม

การกำหนดห้วงเวลาในการติดตามและประเมินผล

คณะกรรมการติดตามและประเมินผล กำหนดแนวทางและวิธีการติดตามและประเมินผล แผนพัฒนาท้องถิ่น รายงานผลและเสนอความคิดเห็นต่อสภาองค์การบริหารส่วนตำบล ผู้บริหาร คณะกรรมการพัฒนาท้องถิ่น และประกาศผลการติดตามและประเมินผล ให้ประชาชนในท้องถิ่นทราบโดยทั่วกัน โดยคณะกรรมการติดตามและประเมินผลแผนพัฒนา อบต.เสอเพลอ ได้กำหนดแนวทางและวิธีการติดตามและ ประเมินผลแผนพัฒนา ฯ ดังนี้

1. องค์กรบริหารส่วนตำบลเสอเพลอ ได้แต่งตั้งคณะกรรมการติดตามและประเมินผลแผนพัฒนา องค์กรบริหารส่วนตำบลเสอเพลอ
2. ให้ทุกส่วนราชการ (กองงาน/งาน) รายงานผลการดำเนินงานติดตามแผนงาน / โครงการที่ตั้งไว้เป็น รายช่วง กำหนดไว้ 1 ช่วง ในรอบปี
(ตุลาคม – กันยายน) รายงานผล ภายในธันวาคมทุกปี
นำผลการดำเนินงานในแผนพัฒนาท้องถิ่น ปีที่ดำเนินการ นำสรุปโครงการที่ดำเนินการจริงจากโครงการ ที่ตั้งไว้ในแผนว่ามีการดำเนินการจริงกี่โครงการและคิดเป็นร้อยละเท่าไร ของจำนวนโครงการใน แผนพัฒนาฯทั้งหมดที่ได้วางไว้
3. ให้มีการสำรวจแบบประเมินความพึงพอใจ ต่อผลการดำเนินงานของประชาชน ในเขตองค์การ บริหารส่วน ตำบลเสอเพลอ
4. ประกาศองค์การบริหารส่วนตำบลเสอเพลอ เรื่องรายงานผลการติดตามและประเมินผลแผนพัฒนา ฯ องค์กรบริหารส่วนตำบลเสอเพลอ ภายในเดือนธันวาคมของทุกปี
5. จัดทำรายงานผลการติดตามและประเมินผลแผนพัฒนาองค์การบริหารส่วนตำบลเสอเพลอ ทุกปี

ภาคผนวก

ค.รูปแผนที่ตามแผนพัฒนาท้องถิ่น

