



แผนพัฒนาท้องถิ่น
(พ.ศ. 2566 – 2570)
องค์การบริหารส่วนตำบลเสอเพลอ

องค์การบริหารส่วนตำบลเสอเพลอ
อำเภอกุมภวาปี จังหวัดอุดรธานี

สำนักปลัด/ งานวิเคราะห์นโยบายและแผน



ประกาศองค์การบริหารส่วนตำบลเสอเพลอ

เรื่อง การใช้แผนพัฒนาท้องถิ่น (2566 – 2570) ประจำปีงบประมาณ พ.ศ. 2564

.....

ตามหนังสือกระทรวงมหาดไทย ด่วนที่สุด ที่มท 0810.3/ว 7467 ลงวันที่ 14 ธันวาคม 2563 เรื่อง แนวทางการจัดทำแผนพัฒนาขององค์กรปกครองส่วนท้องถิ่น (พ.ศ. 2566 – 2570) นั้น

บัดนี้ องค์การบริหารส่วนตำบลเสอเพลอ ได้จัดทำแผนพัฒนาท้องถิ่น (พ.ศ. 2566 – 2570) เสร็จเรียบร้อยแล้ว ซึ่งเป็นไปตามระเบียบกระทรวงมหาดไทยว่าด้วยการจัดทำแผนพัฒนาขององค์กรปกครองส่วนท้องถิ่น พ.ศ. 2548 และแก้ไขเพิ่มเติม (ฉบับที่ 3) พ.ศ. 2561 ข้อ 5 และ ข้อ 17

จึงประกาศมาให้ทราบโดยทั่วกัน

ประกาศ ณ วันที่ 23 กรกฎาคม พ.ศ. 2564

(ลงชื่อ)

(นายสมัย นครไพร)

นายกองค์การบริหารส่วนตำบลเสอเพลอ

คำนำ

อ้างถึง ระเบียบสำนักนายกรัฐมนตรีว่าด้วยการบริหารงานเชิงพื้นที่แบบบูรณาการ พ.ศ.2560 ข้อ7 กำหนดให้แผนพัฒนาจังหวัด แผนพัฒนาภูมิภาคมีระยะเวลาห้าปี , หนังสือกระทรวงมหาดไทย ด่วนที่สุด ที่มท 0810.3/ว 7467 ลงวันที่ 14 ธันวาคม 2563 เรื่อง แนวทางการจัดทำ แผนพัฒนาขององค์กรปกครองส่วนท้องถิ่น (พ.ศ. 2566 – 2570) ขององค์กรปกครองส่วนท้องถิ่น และ ระเบียบ กระทรวงมหาดไทยว่าด้วยการจัดทำแผนพัฒนาขององค์กรปกครองส่วนท้องถิ่น พ.ศ.2548 และ ที่แก้ไขเพิ่มเติมจนถึง ปัจจุบัน พ.ศ.2561 นั้น

จากสภาพการพัฒนาของท้องถิ่นตั้งแต่อดีตถึงปัจจุบัน แผนพัฒนาสามารถพิสูจน์ให้เห็นถึงระบบการ พัฒนาที่ทำให้บรรลุวัตถุประสงค์และเป้าหมายที่ได้กำหนดไว้ โดยดำเนินการตามนโยบายของ ผู้บริหารท้องถิ่นที่ได้ วางนโยบายไว้อย่างมีประสิทธิภาพ มีระบบการบริการที่ชัดเจนและยึดถือนโยบาย การพัฒนาในระดับต่าง ๆ ตลอดจนพัฒนาแนวทางการแก้ไขปัญหาที่เกิดขึ้นในท้องถิ่น และการตอบสนอง ความต้องการของประชาชน ประกอบกับศักยภาพของท้องถิ่นที่มีอยู่และขีดความสามารถของอัตรากำลัง เจ้าหน้าที่และงบประมาณ ทั้งนี้เพื่อ ก่อให้เกิดการพัฒนาที่ต่อเนื่องและสามารถบรรลุจุดมุ่งหมายที่วางไว้องค์การบริหารส่วนตำบลเสอเพลอในฐานะเป็น หน่วยงานการบริหารราชการสวนท้องถิ่น ได้เห็นความสำคัญและประโยชน์ ในการวางแผนพัฒนาจึงได้จัดทำ แผนพัฒนาท้องถิ่น (พ.ศ. 2566- 2570) ขึ้นโดยมีจุดมุ่งหมาย เพื่อใช้เป็นกรอบในการกำหนดทิศทางการพัฒนาของ องค์การบริหารส่วนตำบลใหม่ไป สู่สภาพการณ์อันพึงประสงค์ได้อย่างเท่าทัน กับการเปลี่ยนแปลงโดยสามารถจัดสรร ทรัพยากรที่มีอยู่ อย่างจำกัดได้อย่างมีประสิทธิภาพ สามารถที่จะแก้ไขปัญหา ตอบสนองความต้องการของ ประชาชนในท้องถิ่นและนโยบายในระดับต่างๆได้ ในการจัดทำแผนพัฒนาท้องถิ่น (พ.ศ. 2566- 2570) ฉบับนี้ได้ พิจารณาให้ครอบคลุมถึงขอบเขต และภาระหน้าที่ความรับผิดชอบขององค์การบริหารส่วนตำบลเสอเพลอ ในการ พัฒนาตามโครงสร้างพื้นฐาน เศรษฐกิจ สังคม สิ่งแวดล้อม และการจัดการทรัพยากรธรรมชาติ อันจะส่งผลให้เกิด การพัฒนาท้องถิ่นไปสู่จุดมุ่งหมายที่วางไว้ โดยได้จัดทำขึ้นด้วยความร่วมมือ และการช่วยเหลือเป็นอย่างดีจาก คณะกรรมการสนับสนุนการจัดทำแผนพัฒนาองค์การบริหารส่วนตำบลเสอเพลอ คณะกรรมการพัฒนาองค์การบริหาร ส่วนตำบลเสอเพลอ สมาชิกสภาองค์การบริหารส่วนตำบลเสอเพลอ หน่วยงานต่าง ๆ ที่เกี่ยวข้อง ตลอดจนผู้นำชุมชน ประชาชนในเขตองค์การบริหารส่วนตำบลเสอเพลอ ในการรวบรวมปัญหา ความต้องการ ศักยภาพ และเสนอแนะ แนวทางการจัดทำแผนพัฒนา การให้ข้อมูลประกอบ ทั้งทางแผนชุมชน แต่ละหมู่บ้าน ทำให้การจัดทำแผนพัฒนา ท้องถิ่น ดังกล่าว ขององค์การบริหารส่วนตำบลเสอเพลอ ได้สำเร็จลุล่วงด้วยดี องค์การบริหารส่วนตำบลเสอเพลอ จึงขอขอบคุณมา ณ โอกาสนี้

องค์การบริหารส่วนตำบลเสอเพลอ

คณะผู้บริหารองค์การบริหารส่วนตำบลเสอเพลอ

สารบัญ

หน้า

บทนำ

ส่วนที่ 1 สภาพทั่วไปและข้อมูลพื้นฐาน

- | | |
|-----------------------------|----|
| 1. ด้านกายภาพ | 1 |
| 2. ด้านการเมือง/การปกครอง | 3 |
| 3. ประชากร | 5 |
| 4. สภาพทางสังคม | 7 |
| 5. ระบบบริการพื้นฐาน | 8 |
| 6. ระบบเศรษฐกิจ | 8 |
| 7. ศาสนา ประเพณี วัฒนธรรม | 9 |
| 8. ทรัพยากรธรรมชาติ | 10 |
| 9. อื่น ๆ (ถ้ามีระบุด้วย) | |

ส่วนที่ 2 ยุทธศาสตร์องค์การปกครองส่วนท้องถิ่น

- | | |
|---|----|
| 1. ความสัมพันธ์ระหว่างแผนพัฒนาระดับมหภาค | 11 |
| 2. ยุทธศาสตร์ขององค์การปกครองส่วนท้องถิ่น | 57 |
| 3. การวิเคราะห์เพื่อพัฒนาท้องถิ่น | 65 |

ส่วนที่ 3 การนำแผนพัฒนาท้องถิ่นไปสู่การปฏิบัติ

- | | |
|--------------------------------|----|
| 1. ยุทธศาสตร์การพัฒนาและแผนงาน | 71 |
| 2. บัญชีโครงการพัฒนาท้องถิ่น | 76 |

ส่วนที่ 4 การติดตามและประเมินผล

- | | |
|--|-----|
| 1. การติดตามและประเมินผลยุทธศาสตร์ | 180 |
| 2. การติดตามและประเมินผลโครงการ | 181 |
| 3. สรุปผลการพัฒนาท้องถิ่น | 182 |
| 4. ข้อเสนอแนะในการจัดทำแผนพัฒนาท้องถิ่นในอนาคต | 185 |

แผนพัฒนาท้องถิ่น (พ.ศ. 2566-2570)

องค์การบริหารส่วนตำบลเสอเพลอ อำเภอกุมภวาปี จังหวัดอุดรธานี

ส่วนที่ 1 สภาพทั่วไปและข้อมูลพื้นฐาน

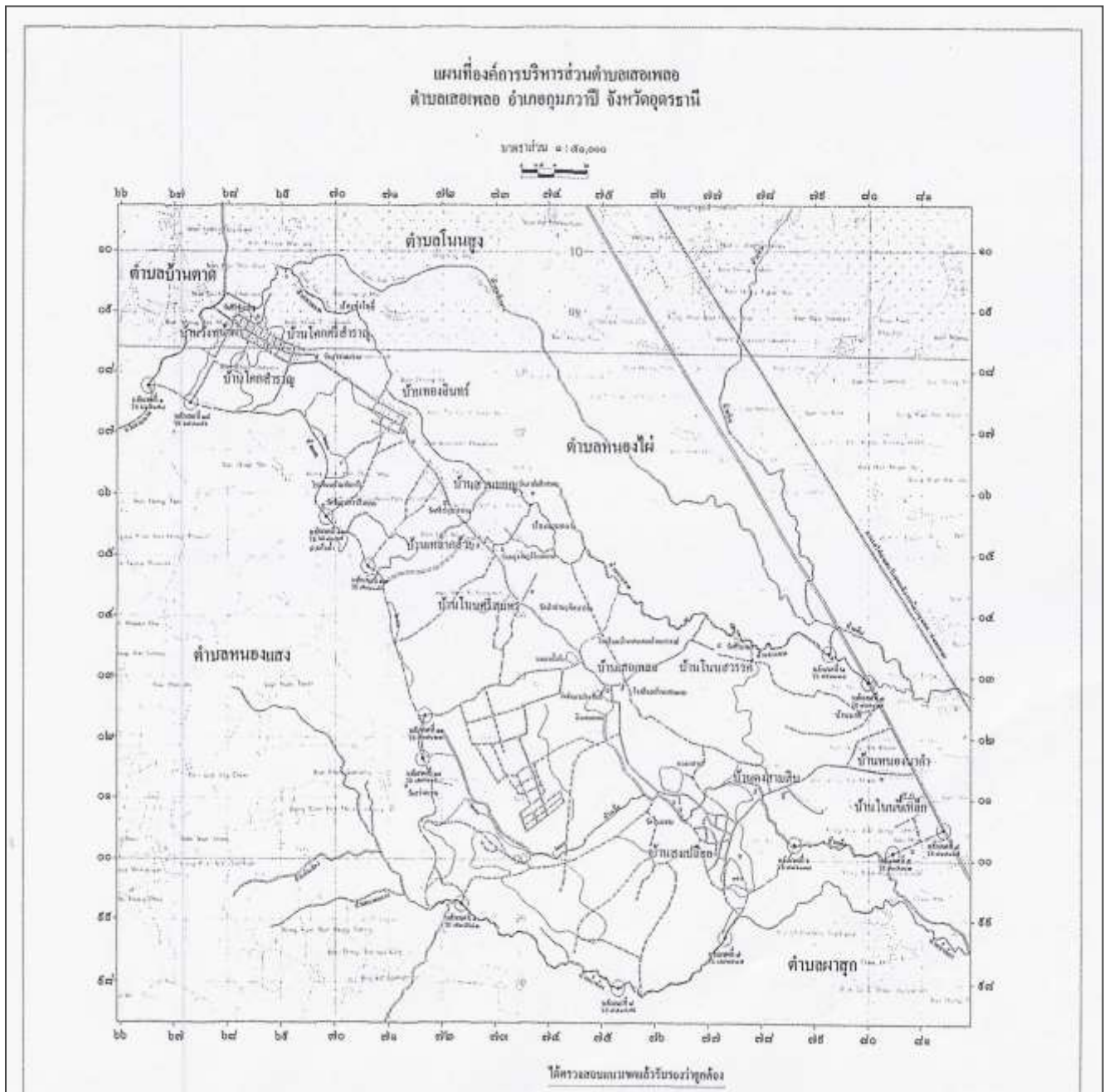
1 ด้านกายภาพ

1.1 ที่ตั้งของหมู่บ้านหรือชุมชนหรือตำบล

- ลักษณะที่ตั้ง

องค์การบริหารส่วนตำบลเสอเพลอ สำนักงานที่ทำการตั้งอยู่ เลขที่ 169 หมู่ที่ 9 ตำบลเสอเพลอ อำเภอกุมภวาปี จังหวัดอุดรธานี รหัสไปรษณีย์ 41370 อยู่ทิศเหนือของอำเภอ กุมภวาปี อยู่ห่างจากอำเภอกุมภวาปี เป็นระยะทางประมาณ 23 กิโลเมตร และอยู่ห่างจากจังหวัดอุดรธานี เป็นระยะทางประมาณ 32 กิโลเมตร ตามทางหลวงหมายเลข 2

แผนที่



1.2 ลักษณะภูมิประเทศ

องค์การบริหารส่วนตำบลเสอเพลอ มีอาณาเขตติดต่อดังนี้

ทิศเหนือ	ติดต่อกับ	อำเภอเมือง	จังหวัดอุดรธานี
ทิศใต้	ติดต่อกับ	ตำบลพันดอน	อำเภอกุมภวาปี จังหวัดอุดรธานี
ทิศตะวันออก	ติดต่อกับ	ตำบลผาสุก	อำเภอกุมภวาปี จังหวัดอุดรธานี
ทิศตะวันตก	ติดต่อกับ	อำเภอหนองแสง	จังหวัดอุดรธานี

เนื้อที่

- องค์การบริหารส่วนตำบลเสอเพลอ มีเนื้อที่ทั้งหมดประมาณ 58.56 ตารางกิโลเมตร หรือประมาณ 37,648 ไร่

1.3 ลักษณะภูมิอากาศ

ลักษณะภูมิอากาศของตำบลเสอเพลอ ไม่ร้อนจัด ไม่หนาวจัด เพราะอยู่ในเขตอิทธิพลของลม มรสุม มี ๓ ฤดู

ฤดูร้อน	เริ่มตั้งแต่	เดือนมีนาคม	-	เดือนพฤษภาคม
ฤดูฝน	เริ่มตั้งแต่	เดือนมิถุนายน	-	เดือนตุลาคม
ฤดูหนาว	เริ่มตั้งแต่	เดือนพฤศจิกายน	-	เดือนกุมภาพันธ์

ตำบลเสอเพลอมีการเปลี่ยนแปลงของสภาพภูมิอากาศตามฤดูกาล ในฤดูร้อนจะมีอุณหภูมิประมาณ 35-40 องศาเซลเซียส ฤดูฝน 26-35 องศาเซลเซียส และฤดูหนาวจะมีอุณหภูมิ ประมาณ 15-35 องศาเซลเซียส

1.4 ลักษณะของดิน

ประเภทที่ 1 ดินบริเวณลูกคลื่นลานลาด เป็นดินลึกมีการระบายน้ำปานกลาง ความสามารถให้น้ำซึมผ่านปานกลาง เนื้อดินชั้นล่างเป็นดินร่วนเหนียวปนดินทราย มีปริมาณอินทรีย์วัตถุต่ำ ถึงต่ำมาก ระดับความอุดมสมบูรณ์ของดินต่ำ ควรจัดเป็นพื้นที่เพาะปลูกอย่างถาวร โดยทั่วไปเหมาะสมในการปลูกป่า หรือปลูกพืชไร่ หรือผลไม้ต่าง ๆ แต่ควรเลือกชนิดของพืชที่ปลูกให้เหมาะสม เช่น ผัก, ถั่วต่างๆ อ้อย นอกจากนี้จะมีการใส่ปุ๋ยในอัตราที่เหมาะสมและมีการจัดการที่ดีแล้ว ต้องมีมาตรการในการอนุรักษ์ดินที่ดีอีกด้วย เช่น การปลูกพืชตามแนวระดับและการทำขั้นบันได หรือคันดินในบริเวณที่อาศัยน้ำฝนสำหรับการเพาะปลูก เพราะมักประสบภาวะแห้งแล้ง

ประเภทที่ 2 ดินบริเวณที่ราบลุ่ม เป็นดินลึกมีการระบายน้ำเร็ว ความสามารถให้น้ำซึมผ่านช้า เนื้อดินชั้นบนเป็นดินร่วนปนทราย ดินชั้นล่างเป็นดินร่วนเหนียวปนทรายถึงดินเหนียวปนทราย มีปริมาณอินทรีย์วัตถุ ค่อนข้างต่ำถึงต่ำมาก ระดับความสมบูรณ์ต่ำเหมาะสำหรับปลูกข้าวในฤดูฝนจากสภาพพื้นดินของตำบลว่าพื้นที่ทางด้านตะวันตกของตำบล ตั้งแต่ทิศเหนือจดทิศใต้จะพบดินประเภทที่ 1 ซึ่งครอบคลุมพื้นที่ส่วนใหญ่ในหมู่ที่ 11,18,15,13,5,6,3,10,2,9,19 และ 14 บางส่วนในหมู่ที่ 1,4,12,7,8 และ 17 ส่วนดินประเภทที่ 2 ซึ่งอยู่ทางตะวันออกของตำบล ตั้งแต่ทิศเหนือจดทิศใต้ซึ่งเป็นพื้นที่บริเวณริมฝั่งลำห้วยสามพาดและห้วยน้ำซ่อง พบในพื้นที่ส่วนใหญ่ของหมู่ที่ 1,16,12,7,17 และ 8 บางส่วนในหมู่ที่ 3,5,6,2,9,19และ 4

1.5 ลักษณะของแหล่งน้ำ - ลำห้วย 11 แห่ง

- | | |
|------------------|--------------------------|
| 1. ลำห้วยน้ำซ่อง | 4. ลำห้วยคำบาก |
| 2. ลำห้วยสามพาด | 5. ลำห้วยน้ำลอด |
| 3. ลำห้วยเตื่อ | 6. ลำห้วยโปร่งหินเหล็กไฟ |

7. ลำห้วยผักขา

8. ลำห้วยเตย

9. ลำห้วยลูปูน

10.ลำห้วยกุดแคน

11.ลำห้วยหนองแดง

- หนองน้ำ , ลำคลอง , สระน้ำสาธารณะ (มีตามหมู่บ้าน)

1.6 ลักษณะของไม้และป่าไม้

- พื้นที่ไม้ผลไม่ยืนต้น ส่วนใหญ่ปลูกแบบสวนภายในหลังบ้านในปริมาณไม่มากนัก ได้แก่ มะม่วง มะขาม มี 0.79 % ของพื้นที่ทั้งหมดโดยประมาณ
- ไม้ผลและไม้ยืนต้น สามารถปลูกได้เช่น ขนุน มะม่วง ฝรั่ง ชมพู่
- พื้นที่ป่าสงวนแห่งชาติ ได้แก่ พื้นที่ทางตะวันตกเฉียงเหนือของตำบลในหมู่บ้าน คิดเป็น 28.60 % ของพื้นที่ทั้งหมดโดยประมาณ

2. ด้านการเมือง/การปกครอง

2.1 เขตการปกครอง ตำบลเสอเพลอ มี จำนวน 19 หมู่บ้าน ดังนี้

หมู่ที่	บ้าน
1	บ้านสงเปลือย
2	บ้านเสอเพลอ
3	บ้านเหล่ากล้วย
4	บ้านโนนขี้เหล็ก
5	บ้านทองอินทร์
6	บ้านสวนมอญ
7	บ้านโนนสวรรค์
8	บ้านโคกศรีสำราญ
9	บ้านสงเปลือย
10	บ้านโนนศรีสมพร
11	บ้านวังหน้าผา
12	บ้านดงสามสิบ
13	บ้านทองอินทร์
14	บ้านหนองนาคำ
15	บ้านโคกศรีสำราญ
16	บ้านสงเปลือย
17	บ้านโคกศรีสำราญ
18	บ้านวังหน้าผา
19	บ้านสงเปลือย
รวมทั้ง 19 หมู่บ้าน	

2.2 การเลือกตั้ง การสรรหาตามระเบียบกฎหมายกำหนด

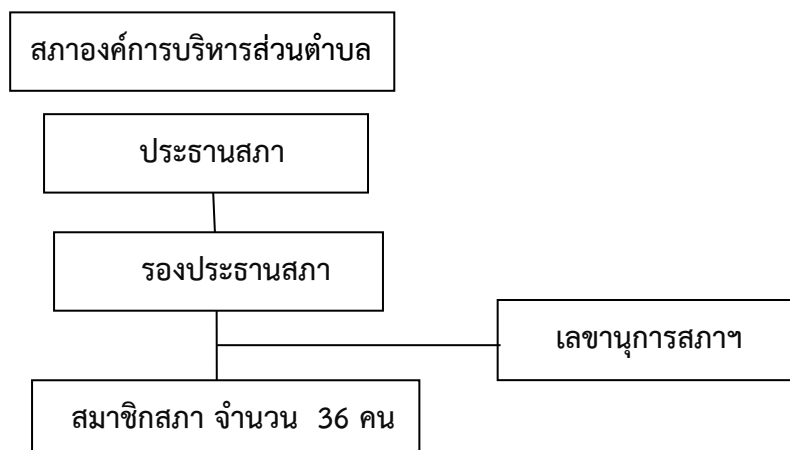
โครงสร้างและอัตรากำลังการบริหารงานขององค์การบริหารส่วนตำบล

องค์การบริหารส่วนตำบลเสอเพลอ ประกอบด้วยองค์กร 2 องค์กร คือ สภาองค์การบริหารส่วนตำบล และ ฝ่ายผู้บริหาร

สมาชิกสภาองค์การบริหารส่วนตำบล ทำหน้าที่เป็นฝ่ายนิติบัญญัติ ประกอบด้วยสมาชิกสภาองค์การบริหารส่วนตำบล ที่มาจากการเลือกตั้งจากประชาชนในเขตองค์การบริหารส่วนตำบล จำนวน 38 คน อยู่ในตำแหน่งคราวละ 4 ปี และเลขานุการสภา ฯ จำนวน 1 คน เลือกจากการประชุมสภา ซึ่งจะป็นปลัดองค์การบริหารส่วนตำบลหรือสมาชิกสภาองค์การบริหารส่วนตำบล ก็ได้

นายกองค์การบริหารส่วนตำบล มาจากการเลือกตั้งจากประชาชนในเขตองค์การบริหารส่วนตำบลโดยตรงอยู่ในตำแหน่งคราวละ 4 ปี ทำหน้าที่บริหารราชการขององค์การบริหารส่วนตำบลตามกฎหมาย นายกองค์การบริหารส่วนตำบลแต่งตั้งรองนายกองค์การบริหารส่วนตำบลซึ่งมิใช่สมาชิกองค์การบริหารส่วนตำบล เป็นผู้ช่วยเหลือในการบริหารราชการขององค์การบริหารส่วนตำบล จำนวน 2 คน และอาจแต่งตั้ง เลขานุการนายกองค์การบริหารส่วนตำบล จำนวน 1 คน

แผนภูมิแสดงสายการบริหารงานขององค์การบริหารส่วนตำบลในส่วนของสภา



อำนาจหน้าที่ของสภาองค์การบริหารส่วนตำบลเสอเพลอ

- ให้ความเห็นชอบแผนพัฒนาองค์การบริหารส่วนตำบล เพื่อเป็นแนวทางในการบริหารกิจการของ อบต.
- พิจารณาและให้ความเห็นชอบร่างข้อบัญญัติองค์การบริหารส่วนตำบล ร่างข้อบัญญัติงบประมาณรายจ่ายประจำปี ร่างข้อบัญญัติงบประมาณรายจ่ายเพิ่มเติม และ อื่นๆที่ ระเบียบกฎหมายกำหนด
- ควบคุมการปฏิบัติงานของนายกองค์การบริหารส่วนตำบล ให้เป็นไปตามกฎหมาย นโยบาย แผนพัฒนาองค์การบริหารส่วนตำบล ข้อบัญญัติ ระเบียบ และข้อบังคับของทางราชการ

อำนาจหน้าที่ของนายกองค์การบริหารส่วนตำบล

1. กำหนดนโยบายโดยไม่ขัดต่อกฎหมาย และรับผิดชอบในการบริหารราชการขององค์การบริหารส่วนตำบล ให้เป็นไปตามกฎหมาย นโยบาย แผนพัฒนาองค์การบริหารส่วนตำบล ข้อบัญญัติ ระเบียบ และข้อบังคับของทางราชการ
2. สั่ง อนุญาต และอนุมัติเกี่ยวกับราชการขององค์การบริหารส่วนตำบล

3. แต่งตั้งและถอดถอนรองนายกองค์การบริหารส่วนตำบลและเลขานุการนายกองค์การบริหารส่วนตำบล
4. วางระเบียบเพื่อให้งานขององค์การบริหารส่วนตำบลเป็นไปด้วยความเรียบร้อย
5. รักษาการให้เป็นไปตามข้อบัญญัติองค์การบริหารส่วนตำบล
6. ปฏิบัติหน้าที่อื่นตามที่บัญญัติไว้ในพระราชบัญญัตินี้และกฎหมายอื่น

3. ประชากร

3.1 ข้อมูลประชากรตำบลเสอเพลอ รายละเอียดดังนี้

- มีทั้งหมด 19 หมู่บ้าน จำนวนครัวเรือนทั้งสิ้น 3,419 ครัวเรือน - จำนวนประชากรทั้งหมด 11,933 คน
รายละเอียดดังนี้ - ชาย 5,938 คน หญิง 5,995 คน

หมู่ที่	บ้าน	จำนวนประชากร			จำนวน ครัวเรือน	ชื่อผู้นำ	สมาชิกสภา อบต.
		ชาย	หญิง	รวม			
1	บ้านสงเปลือย	448	475	923	247	นายทรงศักดิ์ สุวรรณภักดี	นายสายทอง สุวรรณภักดี นายอุรุพงษ์ ดอนชาติ
2	บ้านเสอเพลอ	280	273	553	152	นายบัญชา พรหมสิทธิ์	ร.ต.ต.สุรเดช ธรรมโหร นางสีนวล ธรรมบุตร
3	บ้านเหล่ากล้วย	395	400	795	227	นายกิตติ นาทันตอง	นายสุรชาติ ชนนทอง (ประธานสภา) นายถวิล อินโสม
4	บ้านโนนขี้เหล็ก	156	173	329	104	นายประดิษฐ์ อุดชาชน	นางพวงเพชร แสงดี นางนิตยา อ้อยอึ้ง
5	บ้านทองอินทร์	458	456	914	242	นายพิชัย วัจคะฮาด	นายดวงปี จันทร์มา (เสียชีวิต) นายวิเชียร มาวิเศษ
6	บ้านสวนมอญ	334	320	654	188	นายวิทวัส แสงลี	นางทองสุข ประสารศรี นายประยุทธ มีโค
7	บ้านโนนสวรรค์	184	183	367	111	นายสาธิต นาทิ	นายวิเชียร สารพันธ์ นายสุดดา ฤทธิ์วาปี
8	บ้านโคกศรีสำราญ	354	335	689	207	นายปวิศ มาณะศิลป์	นายสมจิตร มูลตลาด นางปทุมวัน ศิริเลี้ยง
9	บ้านสงเปลือย	338	342	680	191	นายกฤษณะ แก้วเจริญ	นายอนงค์ เหง้าพรหมมินทร์ นายพิทักษ์ สุวรรณภักดี
10	บ้านโนนศรีสมพร	250	269	519	157	นายโยคิน มะเตือป่า	นางบุษยารณณ์ ข้าศรีนวล นายอดุลย์ ทอกบุญมา
11	บ้านวังหน้าผา	351	341	692	231	นายบุญเลี้ยง ศรีตระการ	นายสำราญ ผ่านวงษ์ น.ส.ณัฐธิดา แสนพันนา
12	บ้านดงสามสิบ	348	357	705	192	นายสี จันทรนา	นายอุทัย วงศ์เสน นายสุนทร วงศ์เสน
13	บ้านทองอินทร์	370	333	703	198	นายสุบิน ศิริขันธ์	นายสมภาร แสงลี นางมลจินทร์ พงษ์ประเทศ
14	บ้านหนองนาค้า	145	162	307	109	นางรัศมี ดารา	นายรักพงษ์ ไชยสาส์น นายสมหมาย พรหมโคตร
15	บ้านโคกศรีสำราญ	243	288	531	156	นายโยธิน วิเศษวุธ	นายพงษ์ปณัช ทรัพย์บูรณศรี นายสนธิ บุญคุ้ม
16	บ้านสงเปลือย	393	383	776	217	นายสมพงษ์ แก้วเจริญ	นายเกียรติศักดิ์ บุตตะกุล นายบุญถม เอกตาแสง
17	บ้านโคกศรีสำราญ	285	271	556	155	นายแสตมป์ แสงลี	นางวิชุดา สุตหอม นายทวีศักดิ์ ถาวร
18	บ้านวังหน้าผา	270	308	578	153	นายอุทัย หัตถประนิตย์	นายทอม บ่อชน นายฉัตรชัย จันทร์ศรีเสาร์ (รองประธานสภา)
19	บ้านสงเปลือย	336	326	662	182	นายสมศักดิ์ อุดตะพุทธ	นายสมร สุวรรณภักดี นายประสิทธิ์ ฤทธิ์วาปี
รวมทั้ง 19 หมู่บ้าน		5,938	5,995	11,933	3,419	จำนวน 19 คน	จำนวน 37 คน

(ข้อมูลจำนวนประชากร ณ 1 กรกฎาคม พ.ศ. 2562 ที่มา : สำนักทะเบียนอำเภอภูพาน)

- มีทั้งหมด 19 หมู่บ้าน จำนวนครัวเรือนทั้งสิ้น 3,493 ครัวเรือน - จำนวนประชากรทั้งหมด 11,841 คน รายละเอียดดังนี้ -
ชาย 5,867 คน หญิง 5,974 คน

หมู่ที่	บ้าน	จำนวนประชากร			จำนวน ครัวเรือน	ชื่อผู้นำ	สมาชิกสภา อบต.
		ชาย	หญิง	รวม			
1	บ้านสงเปลือย	437	474	911	253	นายทรงศักดิ์ สุวรรณภักดี	นายสายทอง สุวรรณภักดี
2	บ้านเสือเปลอ	277	274	551	155	นายบัญชา พรหมสิทธิ์	ร.ต.ต.สุรเดช ธรรมโหร นางสีนวล ธรรมบุตร
3	บ้านเหล่ากล้วย	389	403	792	230	นายกิตติ นาทันตอง	นายสุรชาติ ชนนทอง (ประธานสภาฯ) นายถวิล อินทโสม
4	บ้านโนนขี้เหล็ก	159	173	332	105	นายประดิษฐ์ อุดชาชน	นางพวงเพชร แสงดี นางนิตยา อึ้งอั้ง
5	บ้านทองอินทร์	448	463	911	245	นายพิชัย วงคะฮาด	นายวิเชียร มาวิเศษ
6	บ้านสวนมอญ	332	312	644	192	นายวิทวัส แสงลี	นางทองสุข ประสารศรี นายประยุทธ มีโค
7	บ้านโนนสวรรค์	186	180	366	114	นายคำพูน วินยาว	นายวิเชียร สารพันธ์ นายสุดตา ฤทธิ์วาปี
8	บ้านโคกศรีสำราญ	351	336	687	209	นายสมจิตร มูลตลาด	นางปทุมวัน ศิริเลี้ยง
9	บ้านสงเปลือย	332	337	669	195	นายวิชัย พรหมโท	นายอนงค์ เหง้าพรหมมินทร์ นายพิทักษ์ สุวรรณภักดี
10	บ้านโนนศรีสมพร	247	278	525	164	นายโยคิน มะเตือป่า	นางบุศยาภรณ์ ข้าศรีนวล นายอดุลย์ ทอกบุญมา
11	บ้านวังหน้าผา	330	328	658	238	นายสนั่น ชูพรหมวงศิ	นายสำราญ ฝ่านวงษ์ น.ส.ณัฐธิดา แสนพินนา
12	บ้านดงสามสิบ	354	361	715	200	นายสี จันทรนา	นายอุทัย วงศ์แสน นายสุนทร วงศ์แสน
13	บ้านทองอินทร์	366	330	696	200		นางมลจินทร์ มังคละแสน
14	บ้านหนองนาคำ	152	160	312	115	นางรัศมี ดารา	นายรักพงษ์ ไชยสาส์น นายสมหมาย พรหมโคตร
15	บ้านโคกศรีสำราญ	241	283	524	158	นายโยธิน วิเศษวุธ	นายพงษ์ปณัช ทรัพย์บูรณศรี นายสนิท บุญคุ้ม
16	บ้านสงเปลือย	375	373	748	217	นายสมพงษ์ แก้วเจริญ	นายเกียรติศักดิ์ บุตตะกุล นายบุญถม เอกตาแสง
17	บ้านโคกศรีสำราญ	297	270	567	162	นายแสตมป์ แสงลี	นางวิชุดา สุดหอม นายทวีศักดิ์ ภาพร
18	บ้านวังหน้าผา	264	311	575	155	นายอุทัย หัตถประนิตย์	นายทอม ป่อชน นายฉัตรชัย จันท์ศรีเสาร์(รองประธานสภาฯ)
19	บ้านสงเปลือย	330	328	658	186	นายสมศักดิ์ อุดตะพุทธ	นายสมร สุวรรณภักดี นายประสิทธิ์ ฤทธิ์วาปี
รวมทั้ง 19 หมู่บ้าน		5,867	5,974	11,841	3,493	จำนวน 19 คน	จำนวน 38 คน

(ข้อมูลจำนวนประชากร ณ 27 เมษายน พ.ศ. 2564 ที่มา : สำนักทะเบียนอำเภอภูพาน)

3.2 ช่วงอายุและจำนวนประชากร

- การคาดการณ์จำนวนประชากร ในเขตพื้นที่ โดยเปรียบเทียบจากสถิติ มีความคาดเคลื่อน จากปีที่ผ่านมามากและเพิ่ม 100 คน โดยประมาณ

จำนวนประชากรแยกช่วง (อายุ)	หญิง	ชาย	ช่วงอายุ	รวม
เยาวชน	947	1,033	อายุต่ำกว่า 18 ปี	1,980
ประชากร	3,786	3,840	อายุ 18 - 60 ปี	7,626
ผู้สูงอายุ	1,238	997	อายุมากกว่า 60 ปี	2,235
รวมทั้งหมด	5,971	5,870		11,841

4. สภาพทางสังคม

4.1 การศึกษา

- โรงเรียนประถมศึกษา 3 แห่ง
 1. โรงเรียนบ้านเสอเพลอ โนนสวรรค์
 2. โรงเรียนบ้านเหล่ากล้วย โนนศรีสมพร
 3. โรงเรียนบ้านทองอินทร์สวนมอญ
- โรงเรียนประถมศึกษา (ขยายโอกาส) 2 แห่ง
 1. โรงเรียนบ้านสงเปลือยดงสามสิบ
 2. โรงเรียนบ้านโคกศรีสำราญวังหน้าผา
- โรงเรียนมัธยมศึกษา 1 แห่ง
 1. โรงเรียนเสอเพลอพิทยาคม
- ศูนย์พัฒนาเด็กเล็ก 4 แห่ง
 1. ศูนย์พัฒนาเด็กเล็กวัดใหม่สงเปลือย
 2. ศูนย์พัฒนาเด็กเล็กบ้านทองอินทร์
 3. ศูนย์พัฒนาเด็กเล็กโคกศรีสำราญ
 4. ศูนย์พัฒนาเด็กเล็กวัดศิริชัยเจริญ
- ศูนย์ กศน. 1 แห่ง
- สถานศึกษาสังกัดสำนักงานคณะกรรมการการศึกษาขั้นพื้นฐาน (สพฐ.) จำนวน 6 แห่ง ประกอบด้วย
 1. โรงเรียนเสอเพลอพิทยาคม
 2. โรงเรียนบ้านสงเปลือยดงสามสิบ
 3. โรงเรียนบ้านเสอเพลอโนนสวรรค์
 4. โรงเรียนบ้านเหล่ากล้วยโนนสมพร
 5. โรงเรียนบ้านทองอินทร์สวนมอญ
 6. โรงเรียนบ้านโคกศรีสำราญวังหน้าผา

4.2 สาธารณสุข

- โรงพยาบาลส่งเสริมสุขภาพตำบล 2 แห่ง
- สถานพยาบาลเอกชน 2 แห่ง
- อสม. 231 คน
- อัตราการมีและใช้ส้วมราดน้ำ ร้อยละ 100

4.3 อาชญากรรม

- สถานีตำรวจชุมชน 1 แห่ง
- สถิติอาชญากรรมในเขตพื้นที่ฯรับผิดชอบ ในปีที่ผ่านมา

4.4 ยาเสพติด

- ยาเสพติดในพื้นที่ที่มีทั้งผู้ขายและผู้เสพ เนื่องจากเป็นตำบลที่มีประชากรจำนวนมากจึงยากแก่การควบคุม
กลุ่มเสี่ยง คือ กลุ่มวัยรุ่นในเขตพื้นที่

4.5 การสังคมสงเคราะห์

- งานรับผิดชอบตามอำนาจหน้าที่ กองสวัสดิการ ฯ เป็นผู้รับผิดชอบ เช่น ดำเนินโครงการต่างๆที่เกี่ยวกับการสังคม
สงเคราะห์ ในเขตพื้นที่ เช่น ออกจ่ายเบี้ยยังชีพ ผู้ป่วยเอดส์ ผู้ชรา และ ผู้พิการ เป็นต้น

5. ระบบบริการพื้นฐาน

5.1 การคมนาคมขนส่ง

- มีการคมนาคมติดต่อกับบริเวณใกล้เคียง ดังนี้

มีทางหลวงแผ่นดินหมายเลข 2 สายมิตรภาพ ขอนแก่น - อุดร จากจังหวัดขอนแก่นเข้าอำเภอโนนสะอาด
อำเภอกุมภวาปี ที่ตำบลปะโค ตำบลห้วยเก็ง ตำบลตูมใต้ ตำบลเสอเพลอ ตำบลผาสุก และตำบลเสอเพลอต่อไป
ยังอำเภอเมืองอุดรธานี

- มีถนนสายหลัก 1 สาย (หนองนาคำ - วังหน้าผา)
- มีถนนสายรองในความรับผิดชอบของ อบต.
- ถนนคสล. 116 สาย - ถนนลาดยาง 10 สาย - ถนนลูกรัง 47 สาย

5.2 การไฟฟ้า

- มีไฟฟ้าใช้ 19 หมู่บ้าน (ครบทุกหมู่บ้าน)

5.3 การประปา

- ทุกหมู่บ้านในเขตพื้นที่ตำบลเสอเพลอ ปัจจุบันมีแหล่งน้ำประปา ครบทุกหมู่บ้าน เพียงพอต่อการใช้
อุปโภค-บริโภค

5.4 โทรศัพท์ - การติดต่อสื่อสารโดยการใช้มือถือ (ส่วนตัว) ไม่มีแหล่งโทรคมนาคมในเขตพื้นที่

เบอร์ สนน. - กองคลัง 042 - 219711, - กองช่าง/ศึกษา 042 - 219712

- งานป้องกันฯ 042 - 219713 - สำนักปลัด 042 - 219714

5.5 ไปรษณีย์หรือการสื่อสารหรือระบบโลจิสติกส์ (Logistics) การขนส่ง และวัสดุ ครุภัณฑ์

- ไม่มีแหล่งไปรษณีย์หรือการสื่อสารขนส่ง
- โดยประชาชนส่วนใหญ่ใช้ สถานที่ใกล้เคียง 1.ไปรษณีย์พันดอน 2.ไปรษณีย์กุมภวาปี

6. ระบบเศรษฐกิจ

6.1 การเกษตร

- พื้นที่เกษตร 60.15 % ของพื้นที่ทั้งตำบลโดยประมาณ แบ่งได้ดังนี้
- พื้นที่ไร่นา ได้แก่บริเวณที่ราบเรียบตอนกลางของตำบลลงมาในที่ราบรุ่มริมฝั่งของแม่น้ำลำคลองมี 41.76% ของ
พื้นที่ทั้งตำบลโดยประมาณ
- พื้นที่พืชไร่ปลูกพืชได้แก่ อ้อย มันสำปะหลัง และข้าวโพด มี 16.25 % ของพื้นที่ทั้งตำบล โดยประมาณ

6.2 การประมง - ไม่มี-

6.3 การปศุสัตว์ - ประชาชนมีการทำอาชีพด้านปศุสัตว์ เช่น เลี้ยงวัวนม เลี้ยงวัว เลี้ยงควาย แต่ปัจจุบันมีปริมาณลดลง

6.4 การบริการ - มีห้องน้ำตามสถานที่ราชการไว้บริการประชาชนอย่างทั่วถึง และ เพียงพอ

6.5 การท่องเที่ยว - ไม่มี -

6.6 อุตสาหกรรม

- ไม่มีแหล่งอุตสาหกรรมขนาดใหญ่ในเขตพื้นที่
- มีอุตสาหกรรมขนาดกลาง ได้แก่ โครงการตัดเย็บเสื้อผ้า เป็นต้น

6.7 การพาณิชย์และกลุ่มอาชีพ

- การรวมกลุ่มของประชาชน
- กลุ่มอาชีพ 127 กลุ่ม
จุดเด่นในพื้นที่
- ประชาชนส่วนใหญ่มีความสามัคคี ช่วยเหลือซึ่งกันและกันและให้ความร่วมมือแก่ส่วนร่วม
- สภาพดินเป็นดินร่วนปนทราย เหมาะสมแก่การเพาะปลูก ทำนา ทำไร่ ทำสวน

6.8 แรงงาน

- แรงงานส่วนใหญ่เป็นคนในพื้นที่ แต่มีจำนวนน้อยเนื่องจากแรงงานส่วนใหญ่เดินทางเข้าไปทำงานยังแหล่งอุตสาหกรรม ขนาดใหญ่ ที่มีกำลังในการจ้างแรงงานในอัตราที่สูงตามกฎหมายกำหนด นอกเขตพื้นที่

7. ศาสนา ประเพณี วัฒนธรรม

7.1 การนับถือศาสนา

- ประชากรในเขตพื้นที่ส่วนใหญ่นับถือศาสนาพุทธและยึดมั่นในขนบธรรมเนียมประเพณีที่สืบทอดกันมาแต่โบราณ เช่น ทำบุญตักบาตรประจำวัน การทำบุญในวันพระวันสำคัญต่างๆ มีความเชื่อเรื่องบาปบุญ ผี สาง เทวดา ในชุมชน แต่และครอบครัวเป็นเพื่อนบ้านที่ดีต่อกัน มีมิตรจิต เอื้อเฟื้อกันและกัน การแต่งกาย เสื้อยืดกางเกงยีน เรียบง่าย

- โดยมีสถาบันและองค์กรการศาสนา ดังนี้

- วัด	14	แห่ง	- พุทธสถาน	2	แห่ง
- ศาลาประชาคม	19	หมู่บ้าน	- ศาลหลักบ้าน	11	แห่ง

7.2 ประเพณีและงานประจำปี

- ประเพณีบุญคุณลาน
- ประเพณีบุญมหาชาติ
- ประเพณีบุญบั้งไฟ
- ประเพณีบุญข้าวประดับดิน
- ประเพณีบุญกฐิน
- ประเพณีแห่ข้าวพันก้อน ตักบาตรเทโว (วันออกพรรษา)
- ประเพณีบุญข้าวจี
- ประเพณีสงกรานต์
- ประเพณีแห่เทียนเข้าพรรษา
- ประเพณีบุญข้าวสาก
- ประเพณีลอยกระทง

7.3 ภูมิปัญญาท้องถิ่น ภาษาถิ่น

- ภาษาท้องถิ่น คือ ภาษาอีสาน (ภาษาถิ่น)
- งานจักสาน เครื่องใช้จากวัสดุธรรมชาติ เช่น สุ่ม ตระกร้า เข่ง พัด แห เป็นต้น
- แปรรูปอาหาร แปรรูปอาหารจากเนื้อสัตว์ เช่น ปลาต้ม ปลาร้า เป็นต้น

7.4 OTOP สินค้าพื้นเมืองและของที่ระลึก

- ข้าวฮาง

8. ทรัพยากรธรรมชาติ

8.1 น้ำ

- ลำห้วย
 - ลำห้วยคำบาก - ลำห้วยสามพาด - ลำห้วยน้ำซ่อง - ลำห้วยโปร่งหินเหล็กไฟ
 - ลำห้วยเตื่อ - ลำห้วยน้ำลอด - ลำห้วยผักขา - ลำห้วยเตย - ลำห้วยลูปูน
 - ลำห้วยกุดแคน - ลำห้วยหนองแดง
- หนองน้ำ
 - หนองสาคร - หนองผึ่งโต๋ - หนองนาคำ - หนองน้ำกิน - หนองบึงสังข์
 - หนองเสือเพลล - หนองอีเชียง - หนองคำบาก - หนองเตย - หนองประปา
 - หนองโปร่งหินเหล็กไฟ - หนองซี้ผู้
- พื้นที่ชลประทาน 2,500 ไร่

8.2 ป่าไม้

- มีป่าไม้ชุมชน
- 1 ป่าชุมชน ม.5
- 2 ป่าชุมชน ม.6

8.3 ภูเขา – ไม่มีภูเขาในเขตพื้นที่

8.4 ทรัพยากรธรรมชาติที่สำคัญขององค์กรปกครองส่วนท้องถิ่น

-

9. อื่น ๆ (ถ้ามีระบุด้วย)

- ทรัพยากรธรรมชาติในพื้นที่

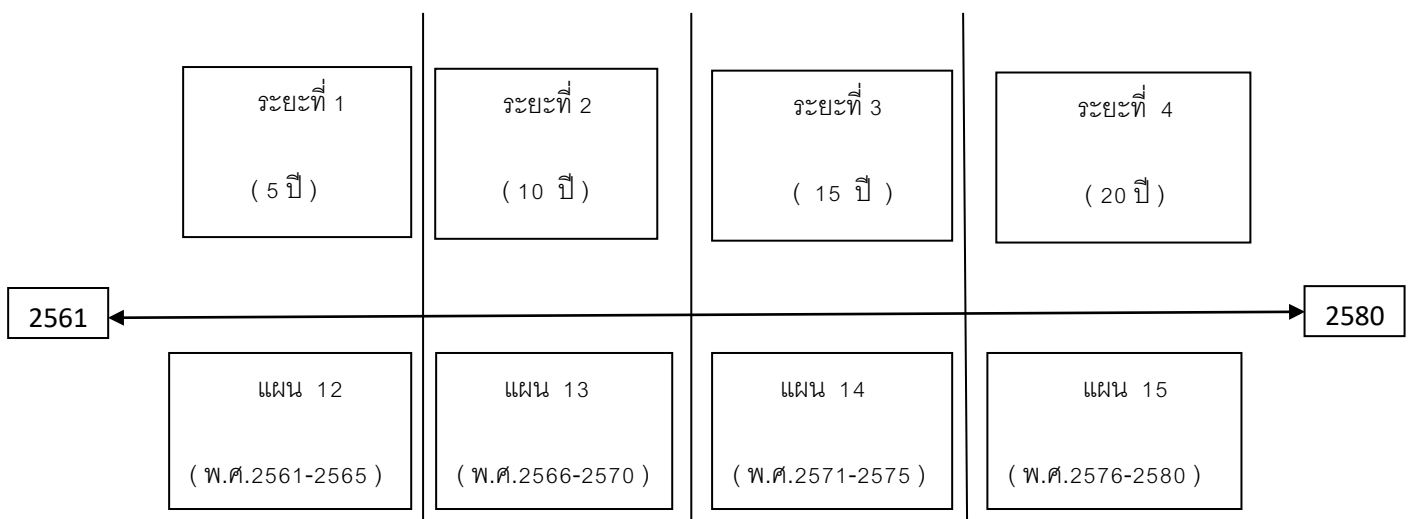
ส่วนที่ 2 ยุทธศาสตร์องค์กรปกครองส่วนท้องถิ่น

1.ความสัมพันธ์ระหว่างแผนพัฒนาระดับมหภาค

1.1 แผนยุทธศาสตร์ชาติ 20 ปี

แผนยุทธศาสตร์ชาติ 20 ปี (พ.ศ.2561 – 2580) 6 ด้าน

- 1.1.ยุทธศาสตร์ชาติด้านความมั่นคง
- 1.2.ยุทธศาสตร์ชาติด้านชาติด้านการสร้างความสามารถในการแข่งขัน
- 1.3.ยุทธศาสตร์ชาติด้านการพัฒนาและเสริมสร้างศักยภาพทรัพยากรมนุษย์
- 1.4.ยุทธศาสตร์ชาติด้านการสร้างโอกาสและความเสมอภาคและเท่าเทียมกันทางสังคม
- 1.5.ยุทธศาสตร์ชาติด้านการสร้างการเติบโตบนคุณภาพชีวิตที่เป็นมิตรกับสิ่งแวดล้อม
- 1.6.ยุทธศาสตร์ชาติด้านการปรับสมดุลและพัฒนาระบบการบริหารจัดการภาครัฐ



- สรุป
- 1.จะมีช่วงระยะพัฒนา 4 ระยะ
 - 2.ระยะการพัฒนาต่อช่วงคือ 5 ปี
 - 3.แผนมีระยะเวลา 20 ปี (พ.ศ.2561-2580)

สรุปได้ ดังนี้

1. ยุทธศาสตร์ชาติด้านความมั่นคง มีเป้าหมายทั้งในการสร้างเสถียรภาพภายในประเทศและช่วยลดและป้องกันภัยคุกคามจากภายนอก รวมทั้งสร้างความเชื่อมั่นในกลุ่มประเทศอาเซียนและประชาคมโลกที่มีต่อประเทศไทย กรอบแนวทางที่ต้องให้ความสำคัญ อาทิ

- 1.การเสริมสร้างความมั่นคงของสถาบันหลักและการปกครองระบอบประชาธิปไตยอันมีพระมหากษัตริย์ทรงเป็นประมุข
- 2.การปฏิรูปกลไกการบริหารประเทศและพัฒนาความมั่นคงทางการเมือง ขจัดคอร์รัปชัน สร้างความเชื่อมั่นในกระบวนการยุติธรรม
- 3.การรักษาความมั่นคงภายในและความสงบเรียบร้อยภายใน ตลอดจนการบริหารจัดการความมั่นคงชายแดนและชายฝั่งทะเล
- 4.การพัฒนาระบบ กลไก มาตรการและความร่วมมือระหว่างประเทศทุกระดับ และรักษาคุณภาพความสัมพันธ์กับประเทศมหาอำนาจ เพื่อป้องกันและแก้ไขปัญหาความมั่นคงรูปแบบใหม่
- 5.การพัฒนาเสริมสร้างศักยภาพการผนึกกำลังป้องกันประเทศ การรักษาความสงบเรียบร้อยภายในประเทศสร้างความร่วมมือกับประเทศเพื่อนบ้านและมิตรประเทศ
- 6.การพัฒนาระบบการเตรียมพร้อมแห่งชาติและระบบบริหารจัดการภัยพิบัติ รักษาความมั่นคงของฐานทรัพยากรธรรมชาติ สิ่งแวดล้อม
- 7.การปรับกระบวนการทำงานของกลไกที่เกี่ยวข้องจากแนวคิดสู่แนวระนาบมากขึ้น

2 ยุทธศาสตร์ชาติด้านการสร้างความสามารถในการแข่งขัน เพื่อให้ประเทศไทยสามารถพัฒนาไปสู่การเป็นประเทศพัฒนาแล้ว ซึ่งจำเป็นต้องยกระดับผลผลิตภาพการผลิตและการใช้นวัตกรรมในการเพิ่มความสามารถในการแข่งขันและการพัฒนาอย่างยั่งยืนทั้งในสาขาอุตสาหกรรม เกษตรและบริการ การสร้างความมั่นคงและปลอดภัยด้านอาหาร การเพิ่มขีดความสามารถทางการค้าและการเป็นผู้ประกอบการ รวมทั้งการพัฒนาฐานเศรษฐกิจแห่งอนาคต ทั้งนี้ภายใต้กรอบการปฏิรูปและพัฒนาปัจจัยเชิงยุทธศาสตร์ทุกด้าน อันได้แก่โครงสร้างพื้นฐานและระบบโลจิสติกส์ วิทยาศาสตร์ เทคโนโลยีและนวัตกรรม การพัฒนาทุนมนุษย์ และการบริหารจัดการทั้งในภาครัฐและภาคธุรกิจเอกชน กรอบแนวทางที่ต้องให้ความสำคัญ อาทิ เช่น 1.การพัฒนาสมรรถนะทางเศรษฐกิจ ได้แก่การรักษาเสถียรภาพเศรษฐกิจและสร้างความเชื่อมั่น การส่งเสริมการค้าและการลงทุนที่อยู่บนการแข่งขันที่เป็นธรรมและรับผิดชอบต่อสังคม ตลอดจนการพัฒนาประเทศสู่ความเป็นชาติการค้าเพื่อให้ได้ประโยชน์จากห่วงโซ่มูลค่าในภูมิภาค และเป็นการยกระดับไปสู่ส่วนบนของห่วงโซ่มูลค่ามากขึ้น 2.การพัฒนาภาคการผลิตและบริการ บนฐานของการพัฒนานวัตกรรม และมีความเป็นมิตรต่อสิ่งแวดล้อม โดยมีการใช้ดิจิทัลและการค้าที่เข้มข้นเพื่อสร้างมูลค่าเพิ่มและขยายกิจกรรมการผลิตและบริการ โดยมุ่งสู่ความเป็นเลิศในระดับโลกและในระดับภูมิภาคในอุตสาหกรรมหลายสาขา และในภาคบริการที่หลากหลายตามรูปแบบการดำเนินชีวิตและการดำเนินธุรกิจที่เปลี่ยนไป รวมทั้งเป็นแหล่งอาหารคุณภาพ สะอาดและปลอดภัยของโลก - ภาคเกษตร โดยเสริมสร้างฐานการผลิตให้เข้มแข็งและยั่งยืน เพิ่มขีดความสามารถในการแข่งขันของภาคเกษตรส่งเสริมเกษตรกรรายย่อยให้ปรับไปสู่การทำเกษตรยั่งยืนที่เป็นมิตรกับสิ่งแวดล้อมและรวมกลุ่มเกษตรกรในการพัฒนาอาชีพที่เข้มแข็ง และการพัฒนาสินค้าเกษตรที่มีศักยภาพและอาหารคุณภาพ สะอาด และปลอดภัย

- ภาคอุตสาหกรรม โดยพัฒนาอุตสาหกรรมศักยภาพ ยกกระตักการพัฒนาอุตสาหกรรมปัจจุบันที่มีศักยภาพสูง และพัฒนาอุตสาหกรรมอนาคตที่มีศักยภาพ โดยการใช้ดิจิทัลและการค้ามาเพิ่มมูลค่าและยกระดับห่วงโซ่มูลค่าในระดับสูงขึ้น

- ภาคบริการ โดยขยายฐานการบริการให้มีความหลากหลาย ความเป็นเลิศและเป็นมิตรต่อสิ่งแวดล้อม โดยยกระดับบริการที่เป็นฐานรายได้เดิม เช่น การท่องเที่ยว และพัฒนาให้ประเทศไทยเป็นศูนย์กลางการให้บริการสุขภาพ ธุรกิจบริการด้านการเงินและธุรกิจบริการที่มีศักยภาพอื่นๆ เป็นต้น

- (1) การพัฒนาผู้ประกอบการและเศรษฐกิจชุมชน พัฒนาทักษะผู้ประกอบการ ยกกระตักผลิตภาพแรงงานและพัฒนาวิสาหกิจขนาดกลางและขนาดย่อม (SMEs) สู่สากล และพัฒนาวิสาหกิจชุมชนและสถาบันเกษตรกร
- (2) การพัฒนาพื้นที่เศรษฐกิจพิเศษและเมืองพัฒนาเขตเศรษฐกิจพิเศษชายแดน และพัฒนาระบบเมืองศูนย์กลางความเจริญ จัดระบบผังเมืองที่มีประสิทธิภาพและมีส่วนร่วม มีการจัดการสิ่งแวดล้อมเมือง และโครงสร้างพื้นฐานทางสังคมและเศรษฐกิจที่สอดคล้องกับศักยภาพ
- (3) การลงทุนพัฒนาโครงสร้างพื้นฐาน ในด้านการขนส่ง ด้านพลังงาน ระบบเทคโนโลยีสารสนเทศและการสื่อสารและการวิจัยและพัฒนา
- (4) การเชื่อมโยงกับภูมิภาคและเศรษฐกิจโลกสร้างความเป็นหุ้นส่วนการพัฒนา กับนานาชาติ ส่งเสริมความร่วมมือกับนานาชาติในการสร้างความมั่นคงด้านต่างๆ เพิ่มบทบาทของไทยในองค์กรระหว่างประเทศ รวมถึงสร้างองค์ความรู้ด้านการต่างประเทศ

3 ยุทธศาสตร์ชาติด้านการพัฒนาและเสริมสร้างศักยภาพทรัพยากรมนุษย์ เพื่อพัฒนาคนและสังคมไทยให้เป็นรากฐานที่แข็งแกร่ง ของประเทศมีความพร้อมทางกาย ใจ สติปัญญา ความเป็นสากล มีทักษะการคิดวิเคราะห์อย่างมีเหตุผล มีระเบียบวินัย เคารพกฎหมาย มีคุณธรรมจริยธรรม รู้คุณค่าความเป็นไทย มีครอบครัวที่มั่นคง กรอบแนวทางที่ต้องให้ความสำคัญ อาทิ

- (1) การพัฒนาศักยภาพคนตลอดช่วงชีวิตให้สนับสนุนการเจริญเติบโตของประเทศ
- (2) การยกระดับคุณภาพการศึกษาและการเรียนรู้ให้มีคุณภาพ เท่าเทียม และทั่วถึง
- (3) การปลูกฝังระเบียบวินัย คุณธรรม จริยธรรมค่านิยมที่พึงประสงค์
- (4) การสร้างเสริมให้คนมีสุขภาวะที่ดี
- (5) การสร้างความอยู่ดีมีสุขของครอบครัวไทยเสริมสร้างบทบาทของสถาบันครอบครัวในการบ่มเพาะจิตใจให้เข้มแข็ง

4 ยุทธศาสตร์ชาติด้านการสร้างโอกาสความเสมอภาคและเท่าเทียมกันทางสังคม เพื่อเร่งกระจายโอกาสการพัฒนาและสร้างความมั่นคงให้ทั่วถึง ลดความเหลื่อมล้ำไปสู่สังคมที่เสมอภาคและเป็นธรรม กรอบแนวทางที่ต้องให้ความสำคัญ อาทิ

1. การสร้างความมั่นคงและการลดความเหลื่อมล้ำทางด้านเศรษฐกิจและสังคม
2. การพัฒนาระบบบริการและระบบบริหารจัดการสุขภาพ
3. การสร้างสภาพแวดล้อมและนวัตกรรมที่เอื้อต่อการดำรงชีวิตในสังคมสูงวัย
4. การสร้างความเข้มแข็งของสถาบันทางสังคมทุนทางวัฒนธรรมและความเข้มแข็งของชุมชน
5. การพัฒนาการสื่อสารมวลชนให้เป็นกลไกในการสนับสนุนการพัฒนา

5 ยุทธศาสตร์ชาติด้านการสร้างการเติบโตบนคุณภาพชีวิตที่เป็นมิตรต่อสิ่งแวดล้อม เพื่อเร่งอนุรักษ์ฟื้นฟูและสร้างความมั่นคงของฐานทรัพยากรธรรมชาติ และมีความมั่นคงด้านน้ำ รวมทั้งมีความสามารถในการป้องกันผลกระทบและปรับตัวต่อการเปลี่ยนแปลงสภาพภูมิอากาศและภัยพิบัติธรรมชาติ และพัฒนามุ่งสู่การเป็นสังคมสีเขียว กรอบแนวทางที่ต้องให้ความสำคัญ อาทิ

- (1) การจัดระบบอนุรักษ์ ฟื้นฟูและป้องกันการทำลายทรัพยากรธรรมชาติ
- (2) การวางระบบบริหารจัดการน้ำให้มีประสิทธิภาพทั้ง ๒๕ ลุ่มน้ำ เน้นการปรับระบบการบริหารจัดการอุทกภัยอย่างบูรณาการ
- (3) การพัฒนาและใช้พลังงานที่เป็นมิตรกับสิ่งแวดล้อม
- (4) การพัฒนาเมืองอุตสาหกรรมเชิงนิเวศและเมืองที่เป็นมิตรกับสิ่งแวดล้อม
- (5) การร่วมลดปัญหาโลกร้อนและปรับตัวให้พร้อมกับการเปลี่ยนแปลงสภาพภูมิอากาศ
- (6) การใช้เครื่องมือทางเศรษฐศาสตร์และนโยบายการคลังเพื่อสิ่งแวดล้อม

6 ยุทธศาสตร์ชาติด้านการปรับสมดุลและพัฒนาระบบ การบริหารจัดการภาครัฐ เพื่อให้หน่วยงานภาครัฐมีขนาดที่เหมาะสมกับบทบาทภารกิจ มีสมรรถนะสูง มีประสิทธิภาพและประสิทธิผลกระจายบทบาทภารกิจไปสู่ท้องถิ่นอย่างเหมาะสม มีธรรมาภิบาลกรอบแนวทางที่ต้องให้ความสำคัญ อาทิ

- (1) การปรับปรุงโครงสร้าง บทบาท ภารกิจของหน่วยงานภาครัฐ ให้มีขนาดที่เหมาะสม
- (2) การวางระบบบริหารราชการแบบบูรณาการ
- (3) การพัฒนาระบบบริหารจัดการกำลังคนและพัฒนาบุคลากรภาครัฐ
- (4) การต่อต้านการทุจริตและประพฤติมิชอบ
- (5) การปรับปรุงกฎหมายและระเบียบต่างๆให้ทันสมัย เป็นธรรมและเป็นสากล
- (6) ให้ทันสมัยเป็นธรรมและเป็นสากล
- (7) การพัฒนาระบบการให้บริการประชาชนของหน่วยงานภาครัฐ
- (8) การปรับปรุงการบริหารจัดการรายได้และรายจ่ายของภาครัฐ

2) แผนพัฒนาเศรษฐกิจและสังคมแห่งชาติ ฉบับที่ 12 (ฉบับปัจจุบัน)

ยุทธศาสตร์การพัฒนาประเทศ

แผนพัฒนาฯ ฉบับที่ 12 ได้กำหนดยุทธศาสตร์การพัฒนาประเทศไว้ทั้งหมด 10 ยุทธศาสตร์ โดยมียุทธศาสตร์ตามกรอบยุทธศาสตร์ชาติ 20 ปี และ อีก 4 ยุทธศาสตร์ที่เป็นปัจจัยสนับสนุน ดังนี้

1. การเสริมสร้างและพัฒนาศักยภาพทุนมนุษย์
2. การเสริมความเป็นธรรมลดความเหลื่อมล้ำในสังคม
3. การสร้างความเข้มแข็งทางเศรษฐกิจและแข่งขันได้อย่างยั่งยืน
4. การเติบโตที่เป็นมิตรกับสิ่งแวดล้อมเพื่อการพัฒนาอย่างยั่งยืน
5. การเสริมสร้างความมั่นคงแห่งชาติเพื่อการพัฒนาประเทศสู่ความมั่นคงและยั่งยืน
6. การบริหารจัดการในภาครัฐ การป้องกันการทุจริตประพฤติมิชอบและธรรมาภิบาลในสังคมไทย
7. การพัฒนาโครงสร้างพื้นฐานและระบบโลจิสติกส์

8.การพัฒนาวิทยาศาสตร์ เทคโนโลยีวิจัยและนวัตกรรม

9.การพัฒนาภาค เมือง และ พื้นที่เศรษฐกิจ

10.ความร่วมมือระหว่างประเทศเพื่อการพัฒนา

แผนพัฒนาเศรษฐกิจและสังคมแห่งชาติ ฉบับที่ 12 พ.ศ.2560-2564 ได้น้อมนำหลัก “ปรัชญาเศรษฐกิจพอเพียง” มาเป็นปรัชญานำทางในการพัฒนาประเทศอย่างต่อเนื่องจากแผนพัฒนาเศรษฐกิจและสังคมแห่งชาติ ฉบับที่ 9-11 โดยการจัดทำแผนพัฒนาเศรษฐกิจและสังคมแห่งชาติฉบับที่ 12 ครั้งนี้ สำนักคณะกรรมการพัฒนาเศรษฐกิจและสังคมแห่งชาติ (สศช.) ได้จัดทำบนพื้นฐานของยุทธศาสตร์ชาติ 20 ปี (พ.ศ.2560-2579) ซึ่งเป็นแผนหลักของการพัฒนาประเทศและเป้าหมายการพัฒนาที่ยั่งยืน (Sustainable Development Goals : SDGs) รวมทั้งการปรับโครงสร้างประเทศไทยไปสู่ประเทศไทย 4.0 ตลอดจนประเด็นการปฏิรูปประเทศนอกจากนั้นได้ให้ความสำคัญกับการมีส่วนร่วมของภาคีการพัฒนาทุกภาคส่วน เพื่อร่วมกันกำหนดวิสัยทัศน์และทิศทางการพัฒนาประเทศรวมทั้งร่วมจัดทำรายละเอียดยุทธศาสตร์ของแผนฯเพื่อมุ่งสู่ ความมั่นคง มั่งคั่ง และยั่งยืน

กรอบวิสัยทัศน์และเป้าหมาย

4.1 กรอบวิสัยทัศน์แผนพัฒนาฯ ฉบับที่ 12 จากสถานะของประเทศและบริบทการเปลี่ยนแปลงต่างๆ ที่ประเทศกำลังประสบอยู่ ทำให้การกำหนดวิสัยทัศน์แผนพัฒนาฯ ฉบับที่ 12 ยังคงมีความต่อเนื่องจากวิสัยทัศน์แผนพัฒนาฯ ฉบับที่ 11 และกรอบหลักการของการวางแผนที่น้อมนำและประยุกต์ใช้หลักปรัชญาของเศรษฐกิจพอเพียง ยึดคนเป็นศูนย์กลางของการพัฒนาอย่างมีส่วนร่วม การพัฒนาที่ยืดหยุ่น ยั่งยืน โดยวิสัยทัศน์ของการพัฒนาในแผนพัฒนาฯ ฉบับที่ 12 ต้องให้ความสำคัญกับการกำหนดทิศทางการพัฒนาที่มุ่งสู่การเปลี่ยนผ่านประเทศไทยจากประเทศที่มีรายได้ปานกลางไปสู่ประเทศที่มีรายได้สูง มีความมั่นคง และยั่งยืน สังคมอยู่ร่วมกันอย่างมีความสุข และนำไปสู่การบรรลุวิสัยทัศน์ระยะยาว “มั่นคง มั่งคั่ง ยั่งยืน” ของประเทศ

4.2 การกำหนดตำแหน่งทางยุทธศาสตร์ของประเทศ (Country Strategic Positioning) เป็นการกำหนดตำแหน่งทางยุทธศาสตร์ของประเทศที่สอดคล้องกับยุทธศาสตร์ชาติที่ สศช. ได้จัดทำขึ้น ประเทศไทยเป็นประเทศรายได้สูงที่มีการกระจายรายได้อย่างเป็นธรรม เป็นศูนย์กลางด้านการขนส่งและโลจิสติกส์ของภูมิภาคสู่ความเป็นชาติการค้าและบริการ (Trading and Service Nation) เป็นแหล่งผลิตสินค้าเกษตรอินทรีย์และเกษตรปลอดภัย แหล่งอุตสาหกรรมสร้างสรรค์และนวัตกรรมสูงที่เป็นมิตรต่อสิ่งแวดล้อม

4.3 เป้าหมาย

4.3.1 การหลุดพ้นจากกับดักประเทศรายได้ปานกลางสู่รายได้สูง

(1) เศรษฐกิจขยายตัวเฉลี่ยไม่ต่ำกว่าร้อยละ 5.0

(2) ผลิตภัณฑ์มวลรวมในประเทศต่อหัว (GDP Per Capita) และรายได้ประชาชาติต่อหัว (GNP Per Capita) ณ สิ้นแผนพัฒนาฯ ฉบับที่ 12 ในปี 2546 เพิ่มขึ้นเป็น 317,051บาท (9,325 ดอลลาร์ สรอ.) และ 301,199 บาท (8,859 ดอลลาร์ สรอ.) ต่อคนต่อปี

- (3) ผลผลิตภาพการผลิตเพิ่มขึ้นไม่ต่ำกว่าเฉลี่ยร้อยละ 2.5 ต่อปี
- (4) การลงทุนรวมขยายตัวไม่ต่ำกว่าเฉลี่ยร้อยละ 8.0 (การขยายตัวของการลงทุนภาครัฐไม่ต่ำกว่าร้อยละ 10.0 และการลงทุนของภาคเอกชนขยายตัวไม่ต่ำกว่าเฉลี่ยร้อยละ 7.5 ในขณะที่ปริมาณการส่งออกขยายตัวเฉลี่ยไม่ต่ำกว่าร้อยละ 4.0 ต่อปี)

4.3.2 การพัฒนาศักยภาพคนให้สนับสนุนการเจริญเติบโตของประเทศและการสร้างสังคมสูงวัยอย่างมีคุณภาพ

- (1) ประชาชนทุกช่วงวัยมีความมั่นคงทางด้านเศรษฐกิจและสังคม (Socio-Economic Security) และมีคุณภาพชีวิตที่ดีขึ้น
- (2) การศึกษาและการเรียนรู้ได้รับการพัฒนาคุณภาพ
- (3) สถาบันทางสังคมมีความเข้มแข็งเป็นฐานรากที่เอื้อต่อการพัฒนาคน

4.3.3 การลดความเหลื่อมล้ำในสังคม

- (1) การกระจายรายได้มีความเท่าเทียมกันมากขึ้น
- (2) บริการทางสังคมมีคุณภาพและมีการกระจายอย่างทั่วถึง

4.3.4 การสร้างการเจริญเติบโตทางเศรษฐกิจและสังคมที่เป็นมิตรกับสิ่งแวดล้อม

- (1) รักษาความมั่นคงของฐานทรัพยากร สร้างสมดุลระหว่างการอนุรักษ์และการใช้ประโยชน์อย่างยั่งยืน
- (2) ขับเคลื่อนประเทศสู่เศรษฐกิจและสังคมที่เป็นมิตรต่อสิ่งแวดล้อม
- (3) เพิ่มขีดความสามารถในการรับมือภัยพิบัติและการเปลี่ยนแปลงสภาพภูมิอากาศ
- (4) เพิ่มประสิทธิภาพและเสริมสร้างธรรมาภิบาลในการบริหารจัดการทรัพยากรธรรมชาติและสิ่งแวดล้อม
- (5) มีการบริหารจัดการน้ำให้สมดุลระหว่างการอุปสงค์และอุปทานของน้ำ

4.3.5 การบริหารราชการแผ่นดินที่มีประสิทธิภาพ

- (1) การบริหารงานภาครัฐที่โปร่งใส เป็นธรรม มีประสิทธิภาพ และมีส่วนร่วม
- (2) ขจัดการทุจริตคอร์รัปชัน
- (3) มีการกระจายอำนาจที่เหมาะสม

5. แนวทางการพัฒนา

5.1 การยกระดับศักยภาพการแข่งขันและการหลุดพ้นกับดักรายได้ปานกลางสู่รายได้สูง

5.1.1 การส่งเสริมด้านการวิจัยและพัฒนา พัฒนาสถานะแวดล้อมของการพัฒนาวิทยาศาสตร์ เทคโนโลยี วิจัย และนวัตกรรม ทั้งด้านการลงทุนในการวิจัยและพัฒนา ด้านบุคลากรวิจัย ด้านโครงสร้างพื้นฐาน และด้านการบริหารจัดการ รวมทั้งสนับสนุนและผลักดันให้ผู้ประกอบการมีบทบาทหลักด้านเทคโนโลยีและนวัตกรรม ตลอดจนผลักดันงานวิจัยและพัฒนาให้ใช้ประโยชน์อย่างแท้จริงทั้งเชิงพาณิชย์และสาธารณะโดยให้ความคุ้มครองทรัพย์สินทางปัญญา

5.1.2 การพัฒนาผลิตภาพแรงงาน

สร้างความร่วมมือระหว่างภาครัฐและภาคเอกชนในการพัฒนากำลังคนและแรงงานให้มีทักษะความรู้และสมรรถนะที่สอดคล้องกับความต้องการของตลาดและรองรับการเปิดเสรีของประชาคมอาเซียน โดยยกระดับและพัฒนาสมรรถนะแรงงานไทยด้วยเทคโนโลยี เร่งรัดให้แรงงานทั้งระบบมีการเรียนรู้ขั้นพื้นฐานเพื่อสามารถแข่งขันในตลาดแรงงานได้ สนับสนุนให้แรงงานและปัจจัยการผลิตมีความยืดหยุ่นในการเคลื่อนย้ายระหว่างสาขาการผลิตและระหว่างพื้นที่การผลิต เพื่อให้แรงงานสามารถเคลื่อนย้ายไปสู่สาขา การผลิตที่มีผลิตภาพการผลิตสูงสุด และสนับสนุนให้ผู้ประกอบการในภาคอุตสาหกรรมและบริการจัดทำกรอบคุณวุฒิวินิจฉัยและมาตรฐานฝีมือแรงงานให้เป็นมาตรฐานที่เชื่อมโยงกันเพื่อยกระดับทักษะของแรงงานไทย

5.1.3 การส่งเสริมผู้ประกอบการที่เข้มแข็งและพาณิชย์ดิจิทัล พัฒนาขีดความสามารถของผู้ประกอบการให้มีความยืดหยุ่น สามารถปรับตัวและดำเนินธุรกิจท่ามกลางการดำเนินนโยบายและมาตรการการกีดกันทางการค้าในรูปแบบต่างๆ เพิ่มสัดส่วนความเป็นเจ้าของของคนไทยและสนับสนุนให้มีการขยายตลาดที่มีแบรนด์สินค้าและช่องทางการตลาดที่เป็นของตนเองมากขึ้น ตลอดจนพัฒนาต่อยอดอุตสาหกรรมและบริการเพื่อเข้าสู่การเป็นศูนย์กลางการผลิต บริการ และอุตสาหกรรมดิจิทัล

5.1.4 การลงทุนโครงสร้างพื้นฐานเร่งลงทุนและพัฒนาโครงสร้างพื้นฐานด้านการคมนาคมขนส่งเพื่อเชื่อมโยงพื้นที่

เศรษฐกิจในประเทศและต่างประเทศ ทั้งการพัฒนาและปรับปรุงโครงข่ายรถไฟให้เป็นโครงข่ายหลักในการเดินทางและขนส่งของประเทศ พัฒนาโครงข่ายระบบขนส่งสาธารณะและโครงข่ายทางหลวงพิเศษระหว่างเมือง ขยายขีดความสามารถของท่าอากาศยานหลักของประเทศ พัฒนาท่าเรือที่มีศักยภาพให้เป็นท่าเรืออิเล็กทรอนิกส์เต็มรูปแบบ รวมทั้งพัฒนาและปรับปรุงระบบโทรคมนาคมของประเทศ ตลอดจนสนับสนุนการพัฒนา ด้านอุตสาหกรรมที่เกิดจากลงทุนด้านโครงสร้างพื้นฐาน เช่น อุตสาหกรรมซ่อมบำรุงและผลิตชิ้นส่วนอากาศยาน และอุตสาหกรรมระบบราง เป็นต้น เพื่อสร้างโอกาสทางเศรษฐกิจให้กับประเทศในการเป็นฐานการผลิต ในภูมิภาคอาเซียน

5.1.5 การปรับโครงสร้างการผลิต

ปรับโครงสร้างการผลิตภาคเกษตร โดยการปรับเปลี่ยนจากการผลิตสินค้าเกษตรขั้นปฐมเป็นสินค้าเกษตรแปรรูปที่มีมูลค่าสูงมีคุณภาพและมาตรฐานสากล สามารถสร้างความเชื่อมโยงทางด้านวัตถุดิบกับประเทศเพื่อนบ้านและลดระดับการผลิตสินค้าขั้นปฐมที่สูญเสียขีดความสามารถในการแข่งขัน ลงสู่ระดับที่จำเป็นสำหรับการสร้างความมั่นคงทางด้านอาหารและพลังงาน จัดระบบการผลิตให้สอดคล้องกับศักยภาพพื้นที่และความต้องการของตลาดตั้งแต่ต้นน้ำถึงปลายน้ำทั้งด้านกายภาพและเศรษฐกิจ รวมทั้งส่งเสริมการรวมกลุ่มทางการเกษตรจากกิจการเจ้าของคนเดียวเป็นการประกอบการในลักษณะสหกรณ์ ห้างหุ้นส่วน และบริษัทเพื่อให้เกิดการประหยัดจากขนาด พิจารณาพันธุ์พืชที่เหมาะสม

กับศักยภาพของพื้นที่และแหล่งน้ำ ใช้เทคโนโลยีการผลิตในระดับที่เหมาะสม ใช้กลไกตลาดในการป้องกันความเสี่ยง ตลอดจนส่งเสริมและเร่งขยายผลแนวคิดการทำการเกษตรตามหลักปรัชญาของเศรษฐกิจพอเพียง และระบบเกษตรกรรมยั่งยืนปรับโครงสร้างการผลิตภาคบริการโดยเร่งพัฒนาระบบคมนาคมขนส่ง ให้เกิดความเชื่อมโยงกันเป็นโครงข่ายทั้งทางบก ทางน้ำ และทางอากาศ เร่งพัฒนาท่าเทียบเรือขนาดใหญ่เพื่อรองรับการเติบโตของการท่องเที่ยวทางทะเล ปรับปรุงแก้ไขกฎหมายที่เกี่ยวข้องกับการท่องเที่ยวให้ครอบคลุมและทันสมัยทั้งการควบคุมกิจกรรมต่างๆ เกี่ยวกับการท่องเที่ยวและส่งเสริมการท่องเที่ยวและกำหนดและจัดทำกฎหมายเพื่อยกระดับมาตรฐานการท่องเที่ยวของไทยสู่สากลและรองรับการพัฒนาการท่องเที่ยวให้สามารถแข่งขันได้ใน ระดับนานาชาติ รวมทั้งส่งเสริมการพัฒนาเชิงพื้นที่ในลักษณะกลุ่มคลัสเตอร์ท่องเที่ยว โดยสนับสนุนการพัฒนาด้านการท่องเที่ยวของพื้นที่ที่มีความเชื่อมโยงทั้งทางกายภาพ วิถีชีวิต/วัฒนธรรมท้องถิ่นและกิจกรรมการท่องเที่ยว ตลอดจนส่งเสริมการสร้างเชื่อมโยงด้านการท่องเที่ยวในภูมิภาคอาเซียน ทั้งประเทศที่มีพรมแดนติดกันและประเทศที่มีโครงข่ายคมนาคมขนส่งเชื่อมโยงกัน เพื่อให้เกิดการพัฒนาแบบองค์รวมทั้ง

ระบบพัฒนาต่อยอดอุตสาหกรรมอนาคตเพื่อเป็นแหล่งการถ่ายเทเทคโนโลยี เชื่อมโยงการผลิตกับอุตสาหกรรมที่เป็นฐานรายได้ประเทศ และเป็นกลไกการขับเคลื่อนเศรษฐกิจไทยให้เข้าสู่การเป็นศูนย์กลางการผลิตและบริการทั้งในระดับอนุภูมิภาคและในภูมิภาคอาเซียนพัฒนาโครงสร้างพื้นฐานที่สนับสนุนการขยายตัวด้านการค้าการลงทุน เช่น โลจิสติกส์ และพลังงาน รวมทั้งปัจจัยสนับสนุนการลงทุนอื่นๆ เช่น ลดอุปสรรคการเคลื่อนย้ายเงินทุนระหว่างประเทศ เป็นต้น ส่งเสริมการนำเทคโนโลยีและนวัตกรรมมาประยุกต์ใช้ทั้งภาคการผลิต การตลาด การบริหารจัดการการเงิน และโลจิสติกส์ เชื่อมโยงเศรษฐกิจดิจิทัล ในการอำนวยความสะดวกทางการค้าการลงทุนด้วยระบบอิเล็กทรอนิกส์ และสนับสนุนการลงทุนเพื่อสร้างเศรษฐกิจและสังคมแห่งปัญญาและการเรียนรู้ มุ่งเน้นการพัฒนาธุรกิจเชิงสร้างสรรค์ การลงทุนที่ใช้เทคโนโลยีขั้นสูงและเป็นมิตรกับสิ่งแวดล้อม การประหยัดพลังงานและการใช้พลังงานทดแทน การลงทุนด้านการวิจัยและพัฒนาเชิงพาณิชย์ การจัดตั้งสำนักงานใหญ่ข้ามประเทศ บริษัทการค้าระหว่างประเทศ รวมทั้งการให้ความสำคัญเรื่องความรับผิดชอบต่อสังคมและการตอบแทนสู่สังคมขององค์กร และกิจการเพื่อสังคม

5.2 การพัฒนาศักยภาพคนตามช่วงวัยและการปฏิรูประบบเพื่อสร้างสังคมสูงวัยอย่างมีคุณภาพ

5.2.1 การพัฒนาศักยภาพคนในทุกช่วงวัยให้สนับสนุนการเจริญเติบโตของประเทศ

โดยช่วงวัยเด็กตั้งแต่แรกเกิดให้มีพัฒนาการที่สมวัยในทุกด้าน วัยเรียน วัยรุ่นให้มีทักษะการเรียนรู้ ทักษะชีวิตสามารถอยู่ร่วมกับผู้อื่นภายใต้บริบทสังคมที่เป็นพหุวัฒนธรรม วัยแรงงานให้มีการพัฒนาระดับสมรรถนะฝีมือแรงงานเพื่อสร้างผลิตภาพเพิ่มให้กับประเทศ วัยผู้สูงอายุให้มีการทำงานที่เหมาะสมตามศักยภาพและประสบการณ์ มีรายได้ในการดำรงชีวิต มีการสร้างเสริมและฟื้นฟูสุขภาพเพื่อป้องกันหรือชะลอความทุพพลภาพและโรคเรื้อรังต่างๆ ที่จะก่อให้เกิดภาระแก่ปัจเจกบุคคล ครอบครัว และระบบบริการสุขภาพ

5.2.2 การยกระดับคุณภาพการศึกษาและการเรียนรู้ให้มีคุณภาพ เท่าเทียมและทั่วถึง โดย

- (1) ปฏิรูประบบบริหารจัดการทางการศึกษา โดยปรับระบบบริหารจัดการการศึกษาใหม่เพื่อสร้างความรับผิดชอบต่อผลลัพธ์ (Accountability)
- (2) ปฏิรูประบบการคลังด้านการศึกษา เพื่อเพิ่มคุณภาพและประสิทธิภาพการจัดการศึกษาโดยการจัดสรรงบประมาณตรงสู่ผู้เรียน ส่งเสริมการมีส่วนร่วมจากภาคเอกชนในการจัดการศึกษา
- (3) พัฒนาคุณภาพครูทั้งระบบ ตั้งแต่กระบวนการผลิต สรรหา และการคัดเลือกให้ได้คนดีคนเก่ง รวมทั้งระบบการประเมินและรับรองคุณภาพที่เน้นผลลัพธ์จากตัวผู้เรียน และ
- (4) ปฏิรูประบบการเรียนรู้ โดยมุ่งจัดการเรียนรู้เพื่อสร้างสมรรถนะกำลังคนทั้งระบบการศึกษาตั้งแต่ระดับปฐมศึกษาจนถึงการเรีเรียนรู้ตลอดชีวิต พัฒนาสื่อเพื่อการเรียนรู้ ปรับหลักสูตรและผลิตกำลังคนให้สอดคล้องกับการเปลี่ยนแปลงและความต้องการของตลาด การวิจัยและการใช้เทคโนโลยีและสื่อเพื่อการเรียนรู้

5.2.3 การพัฒนาด้านสุขภาพ โดยส่งเสริมการพัฒนาเทคโนโลยีและนวัตกรรมทาง

การแพทย์เพื่อรองรับการเป็นสังคมผู้สูงอายุทั้งในด้านผลิตภัณฑ์สุขภาพและที่อยู่อาศัยสำหรับผู้สูงอายุระดับการบริหารจัดการระบบสุขภาพเพื่อลดความเหลื่อมล้ำและสร้างความยั่งยืนในระยะยาว โดยพัฒนาระบบข้อมูลสารสนเทศเพื่อการบริหารทรัพยากรด้านสาธารณสุข บูรณาการระบบหลักประกันสุขภาพภาครัฐให้เกิดความเป็นเอกภาพในการบริหารจัดการและการใช้ทรัพยากร และส่งเสริมการอภิบาลระบบสุขภาพในรูปแบบเครือข่ายที่มีการใช้ทรัพยากรร่วมกัน พัฒนาศักยภาพของประเทศไทยสู่การเป็นศูนย์กลางสุขภาพนานาชาติทั้งในด้านศูนย์กลางบริการสุขภาพ (Medical Service Hub) ศูนย์กลางบริการเพื่อส่งเสริมสุขภาพ (Wellness Hub) ศูนย์กลางยาและผลิตภัณฑ์เพื่อสุขภาพ (Product Hub) และศูนย์กลางบริการวิชาการและงานวิจัย (Academic Hub) เพื่อนำรายได้กลับมาใช้ยกระดับคุณภาพบริการสาธารณสุขภายในประเทศรวมทั้งส่งเสริมการให้ความสำคัญกับมิติสุขภาพในทุกนโยบายสาธารณสุข (Health in All Policies) เพื่อให้การขับเคลื่อนนโยบายของทุกภาคส่วนตระหนักถึงผลกระทบของนโยบายสาธารณสุขที่มีต่อสุขภาพของประชาชน

5.2.4 การสร้างสภาพแวดล้อมและนวัตกรรมที่เอื้อต่อการดำรงชีพในสังคมสูงวัย

โดยการปรับปรุงสภาพแวดล้อมและความจำเป็นทางกายภาพให้เหมาะกับวัย และการพัฒนาระบบการดูแลผู้สูงอายุในรูปแบบที่หลากหลายทั้งในด้านการจัดบริการสุขภาพและสวัสดิการสังคมอย่างบูรณาการ โดยการมีส่วนร่วมของทุกภาคส่วนอย่างต่อเนื่อง รวมทั้งพัฒนาชุมชนที่มีศักยภาพและความพร้อมให้เป็นต้นแบบของการดูแลผู้สูงอายุเพื่อขยายผลไปสู่ชุมชนอื่น ตลอดจนการพัฒนานวัตกรรมในการใช้ชีวิตประจำวันสำหรับผู้สูงอายุ

5.3 การลดความเหลื่อมล้ำทางสังคม

5.3.1 การยกระดับรายได้และสร้างโอกาสในการประกอบอาชีพ

มุ่งเน้นการเพิ่มผลิตภาพแรงงาน โดยสนับสนุนให้แรงงานมีโอกาสเข้าถึงการเรียนรู้และพัฒนาทักษะฝีมือแรงงานอย่างมีมาตรฐาน ปรับโครงสร้างค่าจ้างแรงงานให้ชัดเจนและสะท้อนทักษะฝีมือแรงงานอย่างแท้จริง เร่งผลักดันให้การใช้ระบบมาตรฐานคุณวุฒิวิชาชีพและมาตรฐานฝีมือแรงงานในทางปฏิบัติอย่างเป็นรูปธรรม นอกจากนี้ เพิ่มผลิตภาพทางการผลิตของเกษตรกรรายย่อย โดยสนับสนุนการวิจัยและพัฒนาและการผลิตทางการเกษตรที่สอดคล้องกับพื้นที่ สร้างหลักประกันรายได้แทนการอุดหนุนด้านราคาสินค้าเกษตร ลดต้นทุนทางการเกษตรโดยสนับสนุนปัจจัยการผลิต

5.3.2 การจัดบริการทางสังคมให้ทุกคนตามสิทธิขั้นพื้นฐาน และเน้นการสร้างภูมิคุ้มกันระดับปัจเจก

โดย (1) พัฒนาระบบบริการสาธารณะให้มีคุณภาพและมีช่องทางการเข้าถึงอย่างหลากหลาย โดยเฉพาะระบบบริการสาธารณสุขและการศึกษาขั้นพื้นฐาน สวัสดิการสังคม และกระบวนการยุติธรรม

(2) สนับสนุนการจัดหาที่อยู่อาศัยของผู้มีรายได้น้อยและการเข้าถึงระบบสาธารณสุขปฐมภูมิ กำหนดเป็นนโยบายที่อยู่อาศัยแห่งชาติและเมืองน่าอยู่ พัฒนาโครงการที่อยู่อาศัยแก้ปัญหาชุมชนแออัดในเมืองโดยดำเนินการร่วมกับภาคธุรกิจเอกชน และ

(3) การจัดรูปแบบสวัสดิการพื้นฐานที่จำเป็นและเหมาะสมตามกลุ่มเป้าหมาย (Customized Welfare) ที่คำนึงถึงฐานะทางเศรษฐกิจและสังคมที่แตกต่างกัน

5.3.3 การสร้างความเสมอภาคในการเข้าถึงทรัพยากร

โดยปฏิรูปที่ดินเพื่อการเกษตร สนับสนุนให้เกษตรกรรายย่อยที่ไร้ที่ดินทำกินและยากจนได้มีที่ดินเป็นของตนเอง หรือมีสิทธิทำกินในที่ดินทรัพยากรน้ำ พ.ศ. และบูรณาการแผนงานและงบประมาณร่วมกันของหน่วยงาน และสร้างกระบวนการมีส่วนร่วม รวมทั้งปรับโครงสร้างภาษีที่เป็นธรรม เช่น ภาษีที่ดินและสิ่งปลูกสร้าง ภาษี มรดก และภาษี สิ่งแวดล้อม เป็นต้น

5.3.4 การเข้าถึงกระบวนการยุติธรรมอย่างเสมอภาค

การคุ้มครองสิทธิขั้นพื้นฐาน และการเข้าถึงกระบวนการยุติธรรมอย่างเท่าเทียมโดยการเสริมศักยภาพและความเข้มแข็งด้านกฎหมายให้แก่ประชาชน รวมทั้งการปรับปรุงและบังคับใช้กฎหมายเพื่อลดปัญหาความเหลื่อมล้ำ เช่น กฎหมายป่าชุมชนกฎหมายภาษีมรดก กฎหมายที่ดิน เป็นต้น

5.4 การรองรับการเชื่อมโยงภูมิภาคและความเป็นเมือง

5.4.1 การลงทุนด้านโครงสร้างพื้นฐานและสิ่งอำนวยความสะดวกของเมือง

เตรียมความพร้อมรองรับความเป็นเมือง ทั้งด้านการบริหารจัดการด้านผังเมืองด้านสาธารณูปโภค สาธารณูปการ ระบบคมนาคมขนส่ง ระบบบริหารจัดการสิ่งแวดล้อม ระบบการศึกษาและระบบสาธารณสุขที่ได้มาตรฐาน มีคุณภาพ และเพียงพอต่อความต้องการของคนในเมือง รวมทั้งเสริมสร้างความสามารถในการบริหารจัดการเมืองตามระดับการพัฒนา

5.4.2 การพัฒนาด้านการขนส่งและโลจิสติกส์เชื่อมโยงกับเพื่อนบ้าน

ส่งเสริมและเร่งรัดการพัฒนากระบวนการบริหารจัดการโลจิสติกส์ของประเทศเพื่อเพิ่มความสามารถในการแข่งขันของประเทศทั้งด้านการค้า การลงทุน และการบริการ โดยคำนึงถึงการเป็นมิตรต่อสิ่งแวดล้อม (Green Logistics) สนับสนุนให้เกิดความร่วมมือในห่วงโซ่อุปทาน และปรับปรุงกฎหมาย กฎระเบียบ รวมทั้งปรับลดกระบวนการด้านอำนวยความสะดวกทางการค้า ขนส่ง และโลจิสติกส์ให้มีความสะดวกและมีประสิทธิภาพต่อภาคธุรกิจอย่างแท้จริง

5.4.3 การส่งเสริมการลงทุน การค้าชายแดน และการจัดตั้งเขตพัฒนาเศรษฐกิจพิเศษ

ให้ความสำคัญกับนโยบายส่งเสริมการลงทุนและการค้าชายแดน เพื่อดึงดูดให้นักลงทุนในภูมิภาคเข้ามาลงทุนในไทยและประเทศเพื่อนบ้าน รวมทั้งส่งเสริมการจัดตั้งเขตพัฒนาเศรษฐกิจพิเศษในพื้นที่ชายแดน โดยให้ความสำคัญกับการลงทุนโครงสร้างพื้นฐาน การส่งเสริมการลงทุนและสิทธิประโยชน์ การบริหารจัดการแรงงานต่างด้าว และการให้บริการจุดเดียวเบ็ดเสร็จ เพื่อช่วยอำนวยความสะดวกด้านการค้าชายแดนและการผ่านแดนระหว่างไทยกับประเทศในภูมิภาคมากขึ้น

5.5 การสร้างความเจริญเติบโตทางเศรษฐกิจและสังคมอย่างเป็นมิตรกับสิ่งแวดล้อม

5.5.1 การรักษาทุนทางธรรมชาติเพื่อการเติบโตสีเขียว ใช้ประโยชน์จากทุนธรรมชาติ

โดยคำนึงถึงขีดจำกัดและศักยภาพในการฟื้นตัว ปกป้องรักษาทรัพยากรป่าไม้ โดยสนธิกำลังของทุกภาคส่วน นำระบบสารสนเทศมาใช้ในการบริหารจัดการ บังคับใช้กฎหมายอย่างมีประสิทธิภาพและเป็นธรรม เพิ่มพื้นที่ป่าไม้โดยส่งเสริมการปลูกไม้มีค่าทางเศรษฐกิจระยะยาว อนุรักษ์และใช้ประโยชน์ความหลากหลายทางชีวภาพอย่างยั่งยืนและแบ่งปันผลประโยชน์อย่างเป็นธรรม รวมทั้งผลักดันแนวทางการประเมินมูลค่าของระบบนิเวศและการสร้างรายได้จากการอนุรักษ์ จัดสรรที่ดินให้แก่ผู้ยากไร้ กระจายการถือครองที่ดิน จัดทำฐานข้อมูลที่ดินเพื่อการบริหารจัดการอย่างเป็นระบบ การจัดเก็บภาษีที่ดินในอัตราก้าวหน้า กำหนดเขตการถือครองที่ดินที่เหมาะสม และกำหนดมาตรการป้องกันการถือครองที่ดินของคนต่างชาติ บริหารจัดการน้ำเพื่อให้เกิดความยั่งยืน บูรณาการระหว่างหน่วยงานอย่างเป็นระบบ สร้างศูนย์ข้อมูลทรัพยากรน้ำ จัดตั้งองค์กรบริหารจัดการน้ำในระดับพื้นที่ เช่น คณะกรรมการลุ่มน้ำ และองค์กรผู้นำ คุ่มครองทรัพยากรทางทะเลและชายฝั่ง ลดความขัดแย้งเชิงนโยบายระหว่างการพัฒนาโครงสร้างพื้นฐาน การท่องเที่ยว การประมง และวิถีชีวิตของชุมชนบริหารจัดการแร่โดยกำหนดปริมาณที่เหมาะสมในการนำแร่มาใช้ประโยชน์ คำนึงถึงความจำเป็นและมูลค่าในอนาคต บังคับใช้มาตรการควบคุมผลกระทบจากการทำเหมืองแร่ที่ก่อมลพิษต่อสภาพแวดล้อมและสุขภาพอนามัยของประชาชน

5.5.2 การส่งเสริมการบริโภคที่เป็นมิตรกับสิ่งแวดล้อม

สร้างระบบหมุนเวียนวัสดุที่ใช้แล้วที่มีประสิทธิภาพ ขับเคลื่อนสู่ Zero Waste Society ผ่านมาตรการต่างๆ เช่น การปฏิรูประบบภาษีและค่าธรรมเนียมเพื่อสิ่งแวดล้อม การศึกษาเพื่อสิ่งแวดล้อม มาตรฐานและฉลากสินค้า เป็นต้น

5.5.3 การส่งเสริมการผลิต การลงทุน และการสร้างงานสีเขียว

เพื่อยกระดับประเทศสู่เศรษฐกิจและสังคมที่เป็นมิตรกับสิ่งแวดล้อม พัฒนาคัลเลคเตอร์อุตสาหกรรมสีเขียว ส่งเสริมผู้ประกอบการให้สามารถปรับระบบห่วงโซ่อุปทานหรือห่วงโซ่คุณค่าที่เป็นมิตรกับสิ่งแวดล้อม (Green Supply Chain/Green Value Chain) ส่งเสริมการทำเกษตรกรรมยั่งยืน รวมทั้งส่งเสริมภาคบริการที่มีผลกระทบต่อสิ่งแวดล้อมน้อย เพื่อให้ประเทศไทยมีศักยภาพให้มีความก้าวหน้ามากขึ้นในการขับเคลื่อนเศรษฐกิจ

5.5.4 การจัดการมลพิษและรักษาคุณภาพสิ่งแวดล้อม ด้วยการเร่งรัดการควบคุมมลพิษทั้งทาง

อากาศ ขยะ น้ำเสีย และของเสียอันตราย ที่เกิดจากการผลิตและบริโภค เพื่อสร้างคุณภาพสิ่งแวดล้อมที่ดีให้กับประชาชน เร่งรัดแก้ไขปัญหาการจัดการขยะเป็นลำดับแรก โดยส่งเสริมให้เกิดกลไกการคัดแยกขยะเพื่อนำกลับมาใช้ใหม่ให้มากที่สุดเร่งกำจัดขยะมูลฝอยตกค้างสะสมในสถานที่กำจัดในพื้นที่วิกฤต สร้างรูปแบบการจัดการขยะมูลฝอยและของเสียอันตรายที่เหมาะสม เน้นการแปรรูปเป็นพลังงาน สร้างวินัยของคนในชาติมุ่งสู่การจัดการที่ยั่งยืน โดยให้ความรู้แก่ประชาชน และการบังคับใช้กฎหมาย

5.5.5 การพัฒนาความร่วมมือด้านสิ่งแวดล้อมระหว่างประเทศ

ผลักดันการจัดทำแผนแม่บทการบริหารจัดการทรัพยากรธรรมชาติและสิ่งแวดล้อมของอาเซียน หาแนวทางการความร่วมมือกับอาเซียนและอนุภูมิภาคลุ่มน้ำโขงในประเด็นการขนส่งข้ามพรมแดน การเคลื่อนย้ายแรงงาน การบริหารจัดการพลังงานและการบริหารจัดการทรัพยากรธรรมชาติ

5.5.6 การเพิ่มขีดความสามารถในการปรับตัวเพื่อรองรับการเปลี่ยนแปลงสภาพภูมิอากาศและการบริหารจัดการเพื่อลดความเสี่ยงด้านภัยพิบัติ

เพิ่มขีดความสามารถในการรับมือและปรับตัวต่อการเปลี่ยนแปลงสภาพภูมิอากาศ เพิ่มศักยภาพในการลดการปล่อยก๊าซเรือนกระจกให้กับทุกภาคส่วน ส่งเสริมการวิจัยและพัฒนาทางวิทยาศาสตร์ เทคโนโลยี และนวัตกรรมเพื่อลดผลกระทบและปรับตัวต่อการเปลี่ยนแปลงสภาพภูมิอากาศ พัฒนาระบบฐานข้อมูลและระบบการเตือนภัย ตลอดจนส่งเสริมความร่วมมือระหว่างประเทศด้านการเปลี่ยนแปลงสภาพภูมิอากาศและภัยพิบัติทางธรรมชาติ ให้ความสำคัญกับการป้องกันน้ำท่วม วางแผนป้องกันเมืองและพื้นที่ชายฝั่ง พัฒนาเมืองที่สามารถปรับตัวและยืดหยุ่นต่อการเปลี่ยนแปลงสภาพภูมิอากาศ (Climate Resilience City) การให้บริการของระบบนิเวศ ส่งเสริมการลงทุนของภาคเอกชนในการรับมือภัยพิบัติโดยสร้างแนวป้องกันตามธรรมชาติ และการจัดทำแผนธุรกิจต่อเนื่อง รวมทั้งการพัฒนาระบบการจัดการภัยพิบัติให้มีประสิทธิภาพพร้อมรองรับแนวโน้มการเกิดภัยพิบัติที่รุนแรงในอนาคต

5.6 การบริหารราชการแผ่นดินที่มีประสิทธิภาพ

5.6.1 การสร้างความโปร่งใส

ในทุกขั้นตอนของการปฏิบัติราชการ โดยให้มีช่องทางให้ทุกภาคส่วนสามารถเข้าถึง เข้าตรวจสอบข้อมูลของภาคราชการและร้องเรียนได้ เช่น ข้อมูลการประกวดราคาจัดซื้อ จัดจ้างโครงการของทางราชการ ข้อมูลการประมูลโครงการ ผู้ชนะการประมูลและราคาปิดประมูล ข้อมูลความก้าวหน้าตามกระบวนการยุติธรรม เช่น คดีที่ไม่ดำเนินการตามหลักธรรมาภิบาล คดีทุจริตคอร์รัปชันและคดีที่ประชาชนให้ความสนใจในแต่ละยุคสมัย ฯลฯ

5.6.2 การพัฒนาบุคลากรภาครัฐ

ให้มีความเป็นมืออาชีพและเพียงพอต่อการขับเคลื่อนภารกิจภาครัฐร่วมกับภาคเอกชนและภาคประชาสังคมที่เปลี่ยนแปลงไป เพื่อให้ระบบราชการเล็กกะทัดรัดแต่มีความคล่องตัวและมีประสิทธิภาพสูง

5.6.3 การสร้างรูปแบบการพัฒนา อปท. ให้เหมาะสม

สามารถรับมือการเปลี่ยนแปลงทางด้านเศรษฐกิจ สังคมและสิ่งแวดล้อม รวมทั้งเป็นแกนหลักในการประสานเครือข่ายและเชื่อมโยงภาคส่วนต่างๆ ในระดับพื้นที่ได้อย่างมีประสิทธิภาพ

5.6.4 การสร้างระบบตรวจสอบ ติดตามและประเมินผลที่มีประสิทธิภาพ

สร้างผลงานที่มีคุณภาพ รวดเร็วและน่าเชื่อถือ สามารถเป็นเครื่องมือให้กับคณะรัฐมนตรีประกอบการตัดสินใจในเชิงนโยบายได้ โดยเฉพาะอย่างยิ่งการติดตาม ประเมินผลโครงการใหญ่ๆ ที่มีการใช้จ่ายงบประมาณเป็นจำนวนมาก และเป็นโครงการที่มีผลกระทบในวงกว้าง

1.3 แผนพัฒนาภาค/แผนพัฒนากลุ่มจังหวัด/แผนพัฒนาจังหวัด

-แผนภาคตะวันออกเฉียงเหนือ พ.ศ. 2560 – 2565 ฉบับทบทวน

ได้รับความเห็นชอบจากคณะกรรมการบูรณาการนโยบายพัฒนาภาค (ก.บ.ภ.) เมื่อ 6 มีนาคม 2562



3. แผนพัฒนาภาค/แผนพัฒนากลุ่มจังหวัด/แผนพัฒนาจังหวัด

แผนพัฒนาภาคตะวันออกเฉียงเหนือ พ.ศ. 2561 – 2565 ฉบับทบทวน

1. สภาพทั่วไป

1.1 **ที่ตั้ง** ภาคตะวันออกเฉียงเหนือ ตั้งอยู่ระหว่างละติจูด 14°7' ถึง 18°27' เหนือ และลองจิจูด 100°54' ถึง 105°37' ตะวันออก ตั้งอยู่ในตำแหน่งศูนย์กลางของอนุภูมิภาคแม่น้ำโขง โดยมีอาณาเขตติดต่อกับสาธารณรัฐประชาธิปไตยประชาชนลาว ด้านตะวันออกเฉียงเหนือ มีแม่น้ำโขงเป็นเส้นกั้นพรมแดน และด้านใต้ ติดต่อราชอาณาจักรกัมพูชา โดยมีเทือกเขาพนมดงรัก กั้นพรมแดน

1.2 **พื้นที่และลักษณะภูมิประเทศ** มีพื้นที่รวม 105.53 ล้านไร่ ลักษณะภูมิประเทศเป็นที่ราบสูง มีความลาดเอียงไปทางตะวันออกเฉียงใต้ มีลักษณะคล้ายกระทะ แบ่งเป็น 2 เขตใหญ่ ได้แก่ บริเวณแอ่งที่ราบโคราช อยู่บริเวณที่ราบลุ่มแม่น้ำมูลและชี ลักษณะเป็นที่ราบสูงสลับกับเนินเขา และบริเวณแอ่งสกลนคร อยู่ทาง ตอนเหนือของภาค ตั้งแต่แนวเขาภูพานไปจนถึงแม่น้ำโขง เทือกเขาที่แบ่งระหว่างแอ่งโคราชและแอ่งสกลนคร ได้แก่ เทือกเขาภูพาน

1.3 **ภูมิอากาศ** มีอากาศร้อนชื้นสลับกับแล้ง แบ่งเป็น 3 ฤดู คือ ฤดูร้อน ช่วงเดือนกุมภาพันธ์-พฤษภาคม อากาศจะร้อนและแห้งแล้งมาก จังหวัดที่มีอุณหภูมิสูงสุด คือ อุตรดิตถ์ ฤดูฝน ช่วงเดือนพฤษภาคม-ตุลาคม ได้รับอิทธิพลของลมมรสุมตะวันตกเฉียงใต้ ทำให้มีฝนตกเป็นบริเวณกว้าง แต่มีแนวเทือกเขาดงพญาเย็นและสันกำแพง กั้นลมฝนจากมรสุมตะวันตกเฉียงใต้ ส่งผลให้พื้นที่แอ่งโคราช ซึ่งเป็นเขตเงาฝนจึงมีสภาพแห้งแล้งกว่าแอ่งสกลนคร จังหวัดที่มีฝนตกมากที่สุด คือ นครพนม ฝนตกน้อยที่สุด คือ นครราชสีมา ฤดูหนาว ช่วงเดือน พฤศจิกายน-กุมภาพันธ์ อากาศหนาวเย็น ได้รับอิทธิพลของลมมรสุมตะวันออกเฉียงเหนือจากประเทศจีน จังหวัดที่มีอุณหภูมิต่ำสุด คือ จังหวัดเลย

1.4 **การใช้ประโยชน์ที่ดิน** ในปี 2559 มีพื้นที่รวม 105.53 ล้านไร่ จำแนกเป็นพื้นที่ป่าไม้ 15.66 ล้านไร่ หรือร้อยละ 14.9 พื้นที่ทำการเกษตร 63.87 ล้านไร่ หรือร้อยละ 60.5 และพื้นที่ใช้ประโยชน์อื่นๆ 26.02 ล้านไร่ หรือร้อยละ 24.7 ของพื้นที่ภาค

1.5 ทรัพยากรธรรมชาติ

1.5.1 **ดิน** สภาพดินเป็นดินทรายไม่อุ้มน้ำ ทำให้ขาดแคลนน้ำ และขาดธาตุอาหาร ใต้ดินมีเกลือหิน ทำให้ดินเค็ม จึงมีข้อจำกัดต่อการใช้ที่ดินเพื่อการเกษตร

1.5.2 **แหล่งน้ำ** มีลุ่มน้ำขนาดใหญ่ 3 ลุ่มน้ำ ได้แก่ ลุ่มน้ำโขง ลุ่มน้ำชี และลุ่มน้ำมูล ลาน้ำหลักของภาค 2 แผนพัฒนาภาคตะวันออกเฉียงเหนือ ได้แก่ แม่น้ำชี มีความยาวประมาณ 765 กิโลเมตร ยาวที่สุดในประเทศไทย มีต้นน้ำที่ทิวเขาเพชรบูรณ์ และไหลไปรวมกับแม่น้ำมูลที่จังหวัดอุบลราชธานี แม่น้ำมูล มีความยาวประมาณ 641 กิโลเมตร ต้นน้ำอยู่ที่เทือกเขาสันกำแพงแล้วไหลลงสู่แม่น้ำโขงที่จังหวัดอุบลราชธานี นอกจากนี้ยังมีลำน้ำสาขาย่อย ได้แก่ ลำปาว ลำน้ำอูน ลำน้ำสงคราม ลาเสียว ลำน้ำเลย ลำน้ำพอง และลาตะคอง รวมทั้งแหล่งน้ำธรรมชาติขนาดใหญ่ ที่กระจายอยู่ในพื้นที่ เช่น หนองหาร (สกลนคร) และ บึงละหาน (ชัยภูมิ) นอกจากนี้ยังมีแหล่งน้ำบาดาล มีปริมาณน้ำในเกณฑ์เฉลี่ย 5-10 ลูกบาศก์เมตรต่อชั่วโมง ที่ความลึกของบ่อประมาณ 30 เมตร คุณภาพของน้ำบาดาลมีตั้งแต่เค็มจัด กร่อย และจืด เนื่องจากพื้นที่ในแอ่งโคราชและแอ่งสกลนครจะรองรับด้วยหินเกลือ หากเจาะน้ำบาดาลลึกเกินไปอาจเจอน้ำเค็ม

1.5.3 ป่าไม้ ในปี 2560 ภาคตะวันออกเฉียงเหนือมีพื้นที่ป่าไม้ จำนวน 15.66 ล้านไร่ คิดเป็นร้อยละ 14.9 ของพื้นที่ภาค หรือร้อยละ 15.3 ของพื้นที่ป่าไม้ทั้งประเทศ ซึ่งยังต่ำกว่าค่าเป้าหมาย ในการรักษาสมดุลของระบบนิเวศที่จะต้องมียพื้นที่ป่าไม้ร้อยละ 40 ของพื้นที่ ส่วนใหญ่มีลักษณะเป็น ป่าเบญจพรรณ

2. โครงข่ายคมนาคมขนส่งและการบริการสาธารณูปโภค

2.1 โครงข่ายถนน เชื่อมโยงกับโครงข่ายหลักของประเทศและเชื่อมโยงสู่ประเทศเพื่อนบ้าน สปป.ลาว กัมพูชา และสามารถเชื่อมโยงไปยังเวียดนามและจีนตอนใต้

2.1.1 ทางหลวงแผ่นดินหมายเลข ๒ (ถนนมิตรภาพ) เชื่อมโยงทางหลวงแผ่นดินหมายเลข 1 (ถนนพหลโยธิน) และทางหลวงแผ่นดินหมายเลข 22 (อุดรธานี สกลนคร นครพนม) เชื่อมสู่ สปป.ลาว ผ่านสะพานมิตรภาพไทย-ลาว แห่งที่ 3 (นครพนม-แขวงคำม่วน) และมีถนนที่เชื่อมโยงอุดรธานี-หนองคาย เชื่อมสู่สะพานมิตรภาพไทย-ลาวแห่งที่ 1 (หนองคาย-เวียงจันทน์)

2.1.2 เส้นทางแนวระเบียงเศรษฐกิจตะวันออก-ตะวันตก (East-West Economic Corridor: EWEC) เชื่อมโยงจากชายแดนไทย-เมียนมา จากจังหวัดตาก-พิษณุโลก-เพชรบูรณ์ เข้าสู่ภาคตะวันออกเฉียงเหนือ ตามทางหลวงแผ่นดินหมายเลข 12 (ชัยภูมิ ขอนแก่น มหาสารคาม กาฬสินธุ์ มุกดาหาร) และเชื่อมสู่ สปป.ลาว ผ่านสะพานมิตรภาพไทย-ลาว แห่งที่ 2 (มุกดาหาร-สะหวันนะเขต) เป็นเส้นทางเชื่อมโยงการค้า การลงทุนภายใต้กรอบความร่วมมือกลุ่มประเทศอนุภูมิภาคแม่น้ำโขง (GMS)

2.1.3 เส้นทางใหม่เศรษฐกิจตะวันออก-ตะวันตก ๒ (East- West Economic Corridor : EWEC 2) เชื่อมโยงจากภาคกลางของเวียดนามในจังหวัดกว๋างนาม เข้าสู่ สปป.ลาว ทางด่านดากตะอ็อก ผ่านแขวงเซกอง แขวงจำปาศักดิ์ สปป.ลาว และเข้าสู่ไทยที่ด่านวังเต่า-ช่องเม็ก จังหวัดอุบลราชธานี

2.2 รถไฟ มีเส้นทางเชื่อมโยงกับพื้นที่เศรษฐกิจหลักของประเทศบริเวณภาคกลางและพื้นที่โครงการระเบียงเศรษฐกิจภาคตะวันออก (EEC) 3 เส้นทาง ได้แก่ 1) กรุงเทพฯ-หนองคาย เชื่อมสู่ สปป.ลาว 2) กรุงเทพฯ-อุบลราชธานี 3) สายใหม่ เชื่อมโยงบ้านไผ่ มหาสารคาม ร้อยเอ็ด มุกดาหาร นครพนม 3 แผนพัฒนาภาคตะวันออกเฉียงเหนือ

2.3 สนามบิน มี 9 แห่ง เป็นสนามบินนานาชาติ 2 แห่ง คือ อุดรธานี และอุบลราชธานี และสนามบินภายในประเทศ 7 แห่ง ได้แก่ ขอนแก่น นครพนม นครราชสีมา สกลนคร บุรีรัมย์ ร้อยเอ็ด และเลย

2.4 ด่านชายแดน มี 15 ด่านถาวร 23 จุดผ่อนปรน ที่เป็นจุดเชื่อมโยงการค้าชายแดนกับประเทศเพื่อนบ้าน

2.5 แผนงานพัฒนาโครงสร้างพื้นฐานขนาดใหญ่ที่อยู่ระหว่างดำเนินการในภาค ได้แก่ รถไฟความเร็วสูง (ช่วงกรุงเทพฯ-นครราชสีมา ช่วงนครราชสีมา-หนองคาย) รถไฟทางคู่ (ช่วงชุมทางถนนจิระ-ขอนแก่น ช่วงขอนแก่น-หนองคาย ช่วงจิระ-อุบลราชธานี) ทางหลวงพิเศษระหว่างเมืองและทางพิเศษ (ช่วงบางปะอิน-นครราชสีมา ช่วงระเบียงเศรษฐกิจ EWEC ด้านตะวันออก)

2.6 บริการสาธารณูปโภค

2.6.1 ไฟฟ้า มีระบบสายส่งเชื่อมโยงกับระบบสายส่งของประเทศและมีเขื่อนผลิตกระแสไฟฟ้า ที่สำคัญ ได้แก่ เขื่อนอุบลรัตน์ (ขอนแก่น) เขื่อนจุฬาภรณ์ (ชัยภูมิ) เขื่อนลำตะคอง (นครราชสีมา) และเขื่อนสิรินธร (อุบลราชธานี)

2.6.2 ประปา มีระบบบริการประปาครอบคลุมพื้นที่เขตเมือง ประกอบด้วย การประปา ส่วนภูมิภาค มีหน่วยงานระดับเขต 3 แห่ง คือ สำนักงานเขตประปาเขต 6 (ขอนแก่น) สำนักงานประปาเขต ๗ (อุดรธานี) และสำนักงานประปาเขต 8 (อุบลราชธานี)

3. สภาพเศรษฐกิจและรายได้

3.1 ภาพรวมเศรษฐกิจ

3.1.1 เศรษฐกิจภาคตะวันออกเฉียงเหนือมีขนาดเล็ก มูลค่าผลิตภัณฑ์ภาค ณ ราคาประจำปี 2559 เท่ากับ 1,423,122 ล้านบาท คิดเป็นร้อยละ 9.8 ของมูลค่าผลิตภัณฑ์มวลรวมประเทศ ซึ่งลดลง เมื่อเทียบกับปี 2555 ที่มีสัดส่วนร้อยละ 10.3 ของประเทศ

3.1.2 โครงสร้างการผลิตยังคงพึ่งพิงภาคเกษตร และอุตสาหกรรมเป็นหลัก ในปี 2559 ภาคเกษตร มีสัดส่วนร้อยละ 20.5 รองลงมาคือ ภาคอุตสาหกรรมร้อยละ 19.0 สำหรับภาคบริการ มีสัดส่วน ร้อยละ 60.4 ซึ่งประกอบด้วย สาขาขายส่ง ขายปลีก ฯ สาขาขนส่ง ฯ และบริการอื่นๆ ร้อยละ 12.6 2.3 และ 45.5 ตามลำดับ ซึ่งรายได้หลักของภาคมาจากภาคบริการและภาคเกษตร ในขณะที่ ภาคอุตสาหกรรมจะมีแนวโน้มจะเป็นฐานรายได้ใหม่ของภาคจากนโยบายการจัดตั้งเขตเศรษฐกิจพิเศษ ปี 2559

3.1.3 เศรษฐกิจขยายตัวต่ำกว่าระดับประเทศ เกิดความเหลื่อมล้ำระหว่างภาคมากขึ้น โดยปี 2559 มีการขยาย ตัวร้อยละ 2.3 ซึ่งต่ำกว่าการขยายตัวของประเทศ ที่มีการขยายตัวร้อยละ 3.3 เป็นผลมาจากการชะลอตัวของภาคเกษตร ได้รับผลกระทบจากฝนทิ้งช่วงและภัยแล้ง รวมทั้งราคาพืชผลเกษตรตกต่ำต่อเนื่อง ทำให้รายได้ลดลง ส่งผลกระทบต่ออำนาจซื้อของครัวเรือน

3.1.4 รายได้เฉลี่ยต่อประชากรเพิ่มขึ้นแต่ยังต่ำกว่าค่าเฉลี่ยของประเทศ ในปี 2559 ผลิตภัณฑ์ภาคต่อหัวประชากร (GRP Per capita) เฉลี่ย 76,207 บาทต่อคนต่อปี ซึ่งต่ำกว่าค่าเฉลี่ยของประเทศ 2.8 เท่า และต่ำกว่า กทม. และปริมณฑลถึง 5.6 เท่า จังหวัดที่มีรายได้เฉลี่ยต่อหัวสูงที่สุด 3 อันดับแรกของภาค ได้แก่ จังหวัดขอนแก่น (112,038 บาท) นครราชสีมา (105,618 บาท) และอุดรธานี 4 แผนพัฒนาภาคตะวันออกเฉียงเหนือ

แนวคิดและทิศทางการพัฒนา

ภาคตะวันออกเฉียงเหนือมีปัญหาพื้นฐานด้านการขาดแคลนน้ำ ดินคุณภาพต่ำ ประสบอุทกภัยและ ภัยแล้งซ้ำซาก คนมีปัญหาทั้งในด้านความยากจน และมีปัญหาภาวะทุพโภชนาการ แต่มีความพร้อม ด้านสถาบันการศึกษาและสถาบันวิจัย ดังนั้น การพัฒนาเศรษฐกิจและสังคมภาคตะวันออกเฉียงเหนือ ไปสู่ความ “มั่นคง มั่งคั่ง ยั่งยืน” จำเป็นจะต้องแก้ไขปัญหามูลฐานควบคู่ไปกับการพัฒนาการวิจัยเพื่อใช้ความรู้ เทคโนโลยี นวัตกรรม และความคิดสร้างสรรค์ ในการเสริมสร้างความเข้มแข็งของเศรษฐกิจภายในภาคให้มีการเจริญเติบโตได้อย่างเต็มศักยภาพ พร้อมทั้งแสวงหาโอกาสการนำความรู้ ทุน เทคโนโลยีและนวัตกรรมจากภายนอกมาช่วยขับเคลื่อน โดยการใช้ประโยชน์จากโครงการพัฒนาโครงสร้างพื้นฐานด้านคมนาคมขนส่งขนาดใหญ่ที่เชื่อมโยงภาคตะวันออกเฉียงเหนือกับโครงข่ายระบบการคมนาคมขนส่งและพื้นที่เศรษฐกิจหลักของประเทศ รวมทั้งการใช้ประโยชน์จากการเชื่อมโยงและข้อตกลงกับประเทศเพื่อนบ้านในกลุ่ม อนุภูมิภาคกลุ่มแม่น้ำโขงที่กำลังมีการเจริญเติบโตอย่างรวดเร็วมาเสริมสร้างกิจกรรมการพัฒนาใหม่ ๆ ให้แก่ภาค เพื่อให้มีอัตราการเติบโตที่สูงเพียงพอต่อการลดความเหลื่อมล้ำกับพื้นที่ส่วนอื่น ๆ ของประเทศได้ในระยะยาว

เป้าหมายเชิงยุทธศาสตร์ : พัฒนาอีสานสู่มิติใหม่ให้เป็น “ศูนย์กลางเศรษฐกิจของอนุภูมิภาค ลุ่มแม่น้ำโขง”

วัตถุประสงค์

- เพื่อแก้ปัญหาปัจจัยพื้นฐานด้านน้ำและดิน ให้เอื้อต่อการประกอบอาชีพ การดำรงชีพ และการพัฒนาเศรษฐกิจของภาค 14 แผนพัฒนาภาคตะวันออกเฉียงเหนือ
- เพื่อดูแลช่วยเหลือคนจน ผู้ด้อยโอกาส และผู้สูงอายุ ให้มีคุณภาพชีวิตที่ดี พึ่งพาตนเอง พึ่งพาครอบครัว และพึ่งพากันในชุมชนได้
- เพื่อยกระดับการผลิตและการสร้างมูลค่าเพิ่มโดยใช้ความรู้ เทคโนโลยี และนวัตกรรม สนับสนุนให้การเติบโตทางเศรษฐกิจของภาคไม่ต่ำกว่าระดับประเทศ
- เพื่อเชื่อมโยงห่วงโซ่มูลค่าของระบบเศรษฐกิจภาคเข้ากับระบบเศรษฐกิจของประเทศ และภูมิภาคเอเชียตะวันออกเฉียงใต้
- เพื่อพัฒนาภาคตะวันออกเฉียงเหนือเป็นศูนย์กลางเศรษฐกิจของอนุภูมิภาคลุ่มแม่น้ำโขง และมีบทบาทสนับสนุนประเทศเป็นศูนย์กลางภูมิภาคเอเชียตะวันออกเฉียงใต้

ยุทธศาสตร์การพัฒนา

ยุทธศาสตร์ที่ ๑ บริหารจัดการน้ำให้เพียงพอต่อการพัฒนาเศรษฐกิจและคุณภาพชีวิตอย่างยั่งยืน แนวทางการพัฒนา

- 1) พัฒนาแหล่งน้ำเดิมและแหล่งน้ำธรรมชาติ เพื่อเพิ่มประสิทธิภาพการกักเก็บน้ำ โดยการปรับปรุงอ่างเก็บน้ำ หนองฝายและพื้นที่ชุ่มน้ำที่มีอยู่เดิม และพัฒนาแหล่งน้ำธรรมชาติให้สามารถ เพิ่มปริมาณการกักเก็บ รวมทั้งพัฒนาแหล่งน้ำใต้ดินตามความเหมาะสมของพื้นที่โดยไม่ให้เกิดผลกระทบจากดินเค็ม สร้างแหล่งกักเก็บ (แก้มลิง) อ่างเก็บน้ำ ฝาย และแหล่งน้ำขนาดเล็กในพื้นที่ที่เหมาะสมในพื้นที่การเกษตร
- 2) พัฒนาแหล่งน้ำใหม่ในพื้นที่ลุ่มน้ำโขง ซี มูล โดยศึกษา สำรวจ และจัดหาพื้นที่ เพื่อพัฒนาแหล่งน้ำ ตลอดจนการผันน้ำระหว่างลุ่มน้ำ แม่น้ำในภาคและระหว่างภาค
- 3) พัฒนาระบบส่งและกระจายน้ำ เช่น ระบบสูบน้ำ อาคารบังคับน้ำ คลองส่งน้ำ เป็นต้น
- 4) บริหารจัดการน้ำแบบบูรณาการเชิงลุ่มน้ำทั้งระบบ โดยดำเนินการในระดับลุ่มน้ำให้มีความสมดุลระหว่างการใช้น้ำทุกกิจกรรมกับปริมาณน้ำต้นทุน ส่งเสริมการมีส่วนร่วมของผู้เกี่ยวข้องทุกภาคส่วน และมีการจัดทำแผนบริหารจัดการน้ำทั้งในระยะเร่งด่วนและระยะยาวเพื่อป้องกันความเสียหายจากอุทกภัยและภัยแล้ง

ยุทธศาสตร์ที่ ๒ แก้ปัญหาความยากจนและพัฒนาคุณภาพชีวิตผู้มีรายได้น้อยเพื่อลดความเหลื่อมล้ำทางสังคม

แนวทางการพัฒนา

- 1) พัฒนาอาชีพและรายได้ของผู้มีรายได้น้อย โดยสร้างโอกาสให้กลุ่มผู้มีรายได้น้อย มีที่ดินทำกินของตนเอง ส่งเสริมการมีอาชีพ สนับสนุนปัจจัยการผลิตและแหล่งเงินทุนในการประกอบอาชีพ ยกกระดับฝีมือและอบรมให้ความรู้ เพื่อให้มีรายได้เสริมและเกิดความมั่นคงทางรายได้ ตามแนวทางกาฬสินธุ์โมเดล และหนองบัวลำภูโมเดล
- 2) พัฒนาคุณภาพชีวิตและจิตสวัสดิการให้แก่ผู้สูงอายุ ผู้พิการ และผู้ด้อยโอกาส โดยเพิ่มสวัสดิการทางด้านสังคมให้กับกลุ่มผู้พิการ ผู้ด้อยโอกาส และผู้สูงอายุ ส่งเสริมการมีส่วนร่วมของชุมชนในการดูแลผู้พิการและผู้สูงอายุ และสนับสนุนการออมเพื่อสร้างความมั่นคงทางรายได้ และพึ่งพาตนเองได้ในขั้นปลายชีวิต ยกย่องสถานพยาบาลชุมชนในพื้นที่ห่างไกลให้ได้มาตรฐาน และใช้ประโยชน์จากระบบสื่อสารทางอินเทอร์เน็ตเชื่อมโยงโรงพยาบาลขนาดใหญ่ให้สามารถดูแลผู้ป่วยและผู้สูงอายุ

- 3) พัฒนาความรู้ ทักษะอาชีพ และการเรียนรู้ตลอดชีวิต โดยกระจายการบริการด้านการศึกษาที่มีคุณภาพให้มีความเท่าเทียมระหว่างพื้นที่ เพื่อพัฒนาทักษะให้สามารถประกอบอาชีพและมีรายได้ ตามศักยภาพของแต่ละบุคคล ปรับปรุงแหล่งเรียนรู้ในชุมชนและส่งเสริมให้มีระบบการจัดการความรู้ ภูมิปัญญาท้องถิ่น ส่งเสริมให้สถาบันทางสังคมบูรณาการร่วมกันระหว่าง “ครอบครัว ชุมชน ศาสนา การศึกษา สื่อ และภาคเอกชน” ในการหล่อหลอม ปลูกฝังค่านิยม วัฒนธรรมให้คนไทยดำเนินชีวิตที่ยึดมั่นในคุณธรรม จริยธรรม มีวินัย มีจิตสาธารณะ จิตอาสา และมีความรับผิดชอบ ต่อส่วนรวม
- 4) พัฒนาระบบการป้องกันและควบคุมโรคเฉพาะถิ่น แก้ปัญหาโรคพยาธิใบไม้ตับ ในพื้นที่เสี่ยง อาทิ จังหวัดขอนแก่น สกลนคร ร้อยเอ็ด หนองบัวลำภู กาฬสินธุ์ อ่างนาจเจริญ มหาสารคาม อุตรดิตถ์ นครพนม และยโสธร โดยส่งเสริมการเรียนรู้ในการป้องกันโรคพยาธิใบไม้ตับให้แก่ประชาชน ทั้งในชุมชนและเยาวชนในสถานศึกษา ปรับเปลี่ยนพฤติกรรม และค่านิยมในการบริโภคอาหารปรุงสุกจาก ปลาน้ำจืดมีเกล็ด กากัดสิ่งปฏิกูลจากชุมชนบริเวณรอบแหล่งน้ำอย่างถูกหลักสุขาภิบาล สร้างเครือข่ายโรงพยาบาลในการคัดกรอง เฝ้าระวัง วินิจฉัยและรักษาโรคพยาธิใบไม้ตับและผู้ป่วย มะเร็งท่อน้ำดี พร้อมทั้งพัฒนาระบบคัดกรองกลุ่มเสี่ยงและระบบฐานข้อมูลเพื่อติดตามการทำงาน
- 5) พัฒนาโภชนาการแม่และเด็ก โดยส่งเสริมการบริโภคไอโอดีนและให้ความรู้แก่ พ่อแม่หรือผู้ดูแลเด็กในด้านโภชนาการที่เหมาะสม ตั้งแต่เริ่มตั้งครรภ์ และวิธีการเลี้ยงดูเด็กที่เหมาะสม เพื่อกระตุ้นการพัฒนาเด็กในช่วง ๐-๓ ปีแรก และยกระดับศูนย์พัฒนาเด็กเล็กในชุมชนและพื้นที่ห่างไกลให้ได้มาตรฐาน เพื่อเสริมสร้างศักยภาพเด็กก่อนวัยเรียน ให้มีพัฒนาการความพร้อมทั้งทักษะสมอง ร่างกาย และสังคม
- 6) อำนวยความยุติธรรม ลดความเหลื่อมล้ำ โดยยกระดับการให้ความช่วยเหลือ ผู้มีรายได้น้อยและผู้ด้อยโอกาสด้านกฎหมายและคดีความ บูรณาการการทำงานร่วมกันระหว่างหน่วยงานภาครัฐและเครือข่ายภาคประชาชนในการแก้ไขข้อพิพาทในชุมชนโดยสันติวิธี และสร้างการรับรู้กฎหมายเพื่อสร้างภูมิคุ้มกันในการปกป้องตนเองไม่ให้ตกเป็นเหยื่อ ยุทธศาสตร์ที่ ๓ สร้างความเข้มแข็งของฐานเศรษฐกิจภายในควบคู่กับ การแก้ปัญหาทรัพยากรธรรมชาติและสิ่งแวดล้อม

แนวทางการพัฒนา

- 1) พัฒนาอาชีพและรายได้ของเกษตรกร โดยสร้างความมั่นคงของเกษตรกรรายย่อย โดยยึดหลักปรัชญาของเศรษฐกิจพอเพียง เกษตรทฤษฎีใหม่ เกษตรทางเลือก เกษตรกรรมยั่งยืน เกษตรแปลงใหญ่ เกษตรอัตลักษณ์พื้นถิ่น เกษตรปลอดภัย เกษตรชีวภาพ เกษตรแปรรูป เกษตรอัจฉริยะ และระบบนิเวศการพัฒนาการเกษตร สนับสนุนการรวมกลุ่มเกษตรกร พัฒนาคความเข้มแข็งขององค์กรและสถาบันเกษตรกร พัฒนาเครือข่ายวิสาหกิจชุมชนหรือสหกรณ์การเกษตร พัฒนาเกษตรกรรุ่นใหม่ให้เป็นมืออาชีพ สนับสนุน การเข้าถึงแหล่งเงินทุนที่เป็นธรรม
- 2) พัฒนาพื้นที่ทุ่งกุลาร้องไห้ให้เป็นแหล่งผลิตข้าวหอมมะลิคุณภาพสูง ในพื้นที่จังหวัดยโสธร สุรินทร์ ร้อยเอ็ด มหาสารคาม และศรีสะเกษ รวมทั้งพื้นที่ที่มีศักยภาพอื่น ๆ โดยปรับกระบวนการผลิต ให้อยู่ภายใต้มาตรฐานเกษตรปลอดภัย พัฒนาห่วงโซ่เกษตรอินทรีย์ให้ครอบคลุมทุกขั้นตอนการผลิต พร้อมทั้งขยายพื้นที่เกษตรอินทรีย์ โดยส่งเสริมการผลิตและแปรรูปโดยใช้นวัตกรรม การยกระดับราคาสินค้าเกษตรอินทรีย์ให้แตกต่างจากสินค้าเกษตรที่ใช้สารเคมี และการพัฒนาระบบการรับรองมาตรฐานเกษตรอินทรีย์ การส่งเสริมกระบวนการตรวจรับรองแบบมีส่วนร่วมในการตรวจสอบกันเองของสมาชิกกลุ่มผู้ผลิตและชุมชน รวมทั้งการจัดทำโซนนิ่งระบบเกษตรอินทรีย์อย่างเป็นรูปธรรม

โดยนำร่องในพื้นที่ที่มีความพร้อมและเหมาะสม และเชื่อมโยงไปสู่การท่องเที่ยวเชิงเกษตรหรือการท่องเที่ยววิถีไทยเพื่อขยายฐานรายได้ พร้อมทั้งจัดทำฐานข้อมูลเกษตรอินทรีย์ เพื่อเป็นข้อมูลในการวางแผนการผลิตที่เหมาะสม สนับสนุนการวิจัยและพัฒนานวัตกรรมใหม่ๆ ให้ตอบสนองตลาดสินค้าเพื่อสุขภาพและการส่งออก จัดตั้งกองทุนเกษตรอินทรีย์ตลอดจนมาตรการส่งเสริมตลาดสีเขียวในชุมชนและท้องถิ่น ส่งเสริมเกษตรกรและกลุ่มเกษตรกรจำหน่ายสินค้าผ่านช่องทางพาณิชย์อิเล็กทรอนิกส์ (E-Commerce) ทั้งภายในประเทศและต่างประเทศ

3) ส่งเสริมการปรับเปลี่ยนไปสู่สินค้าเกษตรชนิดใหม่ตามศักยภาพของพื้นที่ (Zoning) และความต้องการตลาด โดยส่งเสริมการปลูกพืชผัก ผลไม้ และไม้ดอก ในพื้นที่จังหวัดเลย หนองคาย บึงกาฬ นครพนม ศรีสะเกษ และอุบลราชธานี โดยสนับสนุนการปรับปรุงพัฒนาพันธุ์ การตรวจรับรองมาตรฐานสินค้าเกษตร การประชาสัมพันธ์และการจัดตั้งตลาดกลาง รวมทั้งส่งเสริมการปลูกพืชสมุนไพรสำคัญที่เป็นสารตั้งต้นในการแปรรูปผลิตสินค้า ในพื้นที่จังหวัดสกลนคร มหาสารคาม เลย อำนาจเจริญ และอุบลราชธานี ให้มีปริมาณมากพอและมีคุณภาพตามระบบมาตรฐานการเกษตรตามความต้องการของตลาดทั้งในและต่างประเทศ และจัดทำฐานข้อมูลพื้นที่ปลูกพืชสมุนไพรเพื่อการบริหารจัดการและส่งเสริมการเลี้ยงโคนมคุณภาพสูงในพื้นที่จังหวัดสกลนคร มุกดาหาร นครพนม นครราชสีมา สุรินทร์ ชัยภูมิ บุรีรัมย์ และอุบลราชธานี และโคนม ในพื้นที่จังหวัดนครราชสีมา ขอนแก่น โดยสนับสนุนการปรับปรุงพันธุ์ ส่งเสริมการปลูกแปลงหญ้าและปรับปรุงคุณภาพอาหารสัตว์ พัฒนาเทคโนโลยีการเลี้ยงและทักษะเกษตรกร รวมทั้งการจัดระบบมาตรฐานโรงฆ่าสัตว์ให้ได้มาตรฐานอุตสาหกรรม (GMP) และเพิ่มช่องทางการจำหน่ายและขยายตลาดไปสู่อาเซียน

4) ส่งเสริมและพัฒนาเศรษฐกิจฐานชีวภาพ (Bio Economy) ให้เป็นฐานรายได้ใหม่ที่สำคัญของภาค โดยมุ่งลงทุนสร้างเศรษฐกิจบนฐานของการวิจัยและนวัตกรรมระดับสูง ในลักษณะสหวิทยาการ ที่ใช้ทรัพยากรฐานชีวภาพ (พืช สัตว์ จุลินทรีย์) รวมถึงวัสดุเหลือทิ้งทางการเกษตร ของเสียและน้ำเสียจากโรงงานอุตสาหกรรม ฟาร์มปศุสัตว์ และชุมชน พัฒนาต่อยอดเป็นผลิตภัณฑ์ชีวภาพที่มีมูลค่าสูง ก่อให้เกิดความก้าวหน้าและนวัตกรรมในมิติใหม่ๆ ที่ส่งผลต่อการปฏิรูปภาคเกษตร อาหาร สาธารณสุขและการแพทย์ พลังงาน อุตสาหกรรมเคมี และภาคสังคม โดยพัฒนาให้ นครราชสีมา ขอนแก่น อุบลราชธานี และสกลนคร เป็นศูนย์กลางอุตสาหกรรมเกษตรแปรรูปและอาหารแบบครบวงจร ส่งเสริมการแปรรูปสมุนไพรในพื้นที่จังหวัดสกลนคร มหาสารคาม สุรินทร์ อำนาจเจริญ และอุบลราชธานี โดยพัฒนาเทคโนโลยีการผลิตให้ได้มาตรฐาน GMP พัฒนาระบบรับรองผลิตภัณฑ์สมุนไพรและสร้างแบรนด์เพื่อเพิ่มขีดความสามารถในการแข่งขันและส่งออก ส่งเสริมอุตสาหกรรมใหม่และธุรกิจแนวใหม่ในพื้นที่กลุ่มจังหวัดภาคตะวันออกเฉียงเหนือตอนกลาง กลุ่มจังหวัดภาคตะวันออกเฉียงเหนือตอนล่าง 1 และตอนล่าง 2 ด้วยการพัฒนาต่อยอดจากวัตถุดิบและของเหลือทิ้งทางการเกษตร/อุตสาหกรรม และฐานความหลากหลายทางชีวภาพไปสู่ผลิตภัณฑ์มูลค่าสูง เช่น ชีวเภสัชภัณฑ์ อาหาร อาหารสัตว์ในอนาคต โปรตีนทางเลือก ผลิตภัณฑ์อินทรีย์ พลาสติกชีวภาพ (bioplastic) สารสกัดจากพืชมูลค่าสูง เอนไซม์หรืออาหารเสริมสุขภาพจากจุลินทรีย์ เป็นต้น รวมทั้งสร้างความมั่นคงทางพลังงานระดับชุมชน จากการนำวัตถุดิบในชุมชน ของเหลือทิ้งทางการเกษตร ขยะครัวเรือน มาผลิตเป็นพลังงานเพื่อใช้ในครัวเรือนหรือชุมชน และส่งเสริมการใช้พลังงานหมุนเวียนในระดับชุมชน

- 5) ส่งเสริมและสนับสนุนธุรกิจ SMEs ธุรกิจ Startup และวิสาหกิจชุมชน ผลิตสินค้าอุปโภคบริโภค ในพื้นที่เชื่อมโยงระเบียงเศรษฐกิจแนวตะวันออก-ตะวันตก ได้แก่ จังหวัดชัยภูมิ ขอนแก่น กาฬสินธุ์ ร้อยเอ็ด มุกดาหาร เพื่อการส่งออกสู่ประเทศเพื่อนบ้าน โดยเน้นอุตสาหกรรมสีเขียวและการใช้วัตถุดิบในพื้นที่ พัฒนาผู้ประกอบการ รวมทั้งสนับสนุนความรู้ด้านกฎ ระเบียบที่เกี่ยวข้อง ส่งเสริมการเข้าถึงแหล่งเงินทุนที่เป็นธรรม การพัฒนาช่องทางการตลาดในต้นทุนที่ต่ำโดยใช้เทคโนโลยีสารสนเทศ เช่น E-Commerce, E-Marketing เป็นต้น
- 6) ยกระดับมาตรฐานสินค้ากลุ่มผ้าไหม ผ้าฝ้าย ผ้าย้อมคราม และส่งเสริมพื้นที่ที่มีศักยภาพให้ก้าวไปสู่การเป็นศูนย์กลางแฟชั่นในระดับภูมิภาค อาทิ กาฬสินธุ์ ขอนแก่น ชัยภูมิ นครราชสีมา สุรินทร์ และสกลนคร เป็นต้น โดยส่งเสริมการพัฒนาคุณภาพสินค้า การออกแบบ และตราสัญลักษณ์ พัฒนาเทคโนโลยีและงานศึกษาวิจัยสร้างนวัตกรรมเพิ่มมูลค่า พร้อมทั้งพัฒนาและยกระดับผลิตภัณฑ์ชุมชนอื่นๆ ยกระดับผู้ประกอบการและนักออกแบบรุ่นใหม่ ให้มีทักษะ มีความรู้ความสามารถทั้งการออกแบบและ การจัดการ เพื่อให้สินค้ามีความหลากหลายและทันสมัย สร้างความเชื่อมโยงระหว่างวิสาหกิจชุมชนและวิสาหกิจขนาดกลางและขนาดย่อมกับภาคอุตสาหกรรม และส่งเสริมการจัดคู่ธุรกิจเพื่อสร้างโอกาสทางธุรกิจ
- 7) พัฒนาเมืองศูนย์กลางจังหวัดเป็นเมืองน่าอยู่ โดยจัดระบบสาธารณูปโภคสาธารณูปการที่มีคุณภาพและให้เพียงพอต่อความต้องการของประชาชนและกิจกรรมเศรษฐกิจในเมือง จัดระบบบริการสังคมที่ได้มาตรฐาน ที่อยู่อาศัยของผู้มีรายได้น้อย ให้ความสำคัญต่อการผังเมือง การเพิ่มพื้นที่สีเขียว ความสะอาด และดูแลความปลอดภัยของประชาชน และรักษาความสมดุลของระบบนิเวศ มุ่งเน้น การเพิ่มประสิทธิภาพการใช้พลังงาน และสนับสนุนพลังงานสะอาด
- 8) อนุรักษ์และส่งเสริมการฟื้นฟูทรัพยากรป่าไม้ให้คงความอุดมสมบูรณ์และรักษาความหลากหลายทางชีวภาพของพื้นที่ต้นน้ำและป่าธรรมชาติที่สำคัญ ในพื้นที่จังหวัดเลย อุดรธานี สกลนคร ชัยภูมิ นครราชสีมา บุรีรัมย์ สุรินทร์ และศรีสะเกษ โดยกำหนดและทำเครื่องหมายแนวเขตพื้นที่ป่าอนุรักษ์และพื้นที่ป่านอกเขตอนุรักษ์ให้ชัดเจน ส่งเสริมประชาชนมีส่วนร่วมในการฟื้นฟู ปลูกป่า และป้องกันการบุกรุก เพื่อรักษาพื้นที่ป่าต้นน้ำและป้องกันการชะล้างพังทลายของดิน รวมถึงการอนุรักษ์พื้นที่ชุ่มน้ำ
- 9) ส่งเสริมและสนับสนุนการศึกษาวิจัยเพื่อพัฒนาความรู้ เทคโนโลยี นวัตกรรมและความคิดสร้างสรรค์ ในการพัฒนาภาค โดยใช้ประโยชน์จากสถาบันการศึกษา หน่วยงานด้านการวิจัยพัฒนา ที่กระจายตัวอยู่ในพื้นที่ สร้างความเชื่อมโยงสถาบันการศึกษา และภาคเอกชนเพื่อพัฒนาเครือข่ายของอุตสาหกรรมในลักษณะคลัสเตอร์ สนับสนุนสถาบันการศึกษาหรือสถาบันวิจัย ให้มีความพร้อมด้านโครงสร้างพื้นฐานและบุคลากรด้านวิทยาศาสตร์ เทคโนโลยี และนวัตกรรม ส่งเสริมและสนับสนุนการวิจัยในชั้นประยุกต์และทดลองเพิ่มขึ้น ทั้งการจัดทำผลิตภัณฑ์ต้นแบบ การทำวิจัยตลาด การทดสอบผลิตภัณฑ์ และโรงงานนำร่อง เพื่อให้สามารถแปลงงานวิจัยไปสู่การใช้ประโยชน์ในเชิงพาณิชย์ได้อย่างเป็นรูปธรรมมากขึ้น

ยุทธศาสตร์ที่ 4 พัฒนาการท่องเที่ยวเชิงบูรณาการ

แนวทางการพัฒนา

- 1) พัฒนาและส่งเสริมการท่องเที่ยวเชิงประเพณีวัฒนธรรมในทุกพื้นที่ โดยส่งเสริมชุมชนในการสร้างสรรค์กิจกรรมหรือเทศกาลประจำถิ่นในแต่ละเดือนในพื้นที่ต่างๆ โฆษณาประชาสัมพันธ์แก่นักท่องเที่ยวทั้งชาวไทยและต่างประเทศ เพื่อสร้างการรับรู้สินค้า บริการ แหล่งท่องเที่ยวที่สะท้อนอัตลักษณ์ของชุมชน และเมืองเก่า ได้แก่ เมืองเก่าบุรีรัมย์ เมืองเก่าพิมาย เมืองเก่าสุรินทร์ เมืองเก่านครราชสีมา และเมืองเก่าสกลนคร พัฒนาแบรนด์และสื่อสารความแตกต่างของชุมชนต่าง ๆ ในรูปแบบการเล่าเรื่อง (Storytelling) ส่งเสริมการขายแพ็คเกจการท่องเที่ยวเพื่อกระตุ้นการท่องเที่ยว นอกฤดูกาล ส่งเสริมการตลาดแบบมีเป้าหมายเฉพาะกลุ่ม เช่น กลุ่มผู้สูงอายุ กลุ่มนักเรียนนักศึกษา กลุ่มผู้ประกอบการ กลุ่มสุขภาพสตรี เป็นต้น
- ๒) พัฒนาและส่งเสริมการท่องเที่ยวอารยธรรมอีสานใต้ในพื้นที่จังหวัดนครราชสีมา บุรีรัมย์ สุรินทร์ ศรีสะเกษ และอุบลราชธานี โดยบูรณาการจัดการแผนท่องเที่ยวในแต่ละจังหวัดที่ดึงดูดเด่นหรืออัตลักษณ์ของแต่ละพื้นที่มาสร้างเส้นทางท่องเที่ยวเชื่อมโยงแหล่งท่องเที่ยวในเขตอารยธรรมอีสานใต้ และเชื่อมโยงสู่ประเทศลาว กัมพูชา และเวียดนาม เพื่อเพิ่มระยะเวลาพักและค่าใช้จ่ายเฉลี่ยต่อหัวของกลุ่มนักท่องเที่ยวคุณภาพทั้งชาวไทยและต่างประเทศ พัฒนาสินค้าและบริการที่มีจุดเด่นหรืออัตลักษณ์ที่สร้างจากทุนทางวัฒนธรรม เพื่อให้เกิดความจดจำและสร้างความโดดเด่น ลอกเลียนได้ยาก พัฒนาบุคลากรและผู้ประกอบการการท่องเที่ยวให้เป็นมืออาชีพ รักษามาตรฐานการให้บริการ จัดทำแผนที่ท่องเที่ยวให้ท่องเที่ยวได้ตลอดทั้งปี พัฒนาระบบโลจิสติกส์ขนถ่ายนักท่องเที่ยวอย่างเป็นระบบไปสู่แหล่งท่องเที่ยว ดูแลความปลอดภัยและสุขลักษณะให้นักท่องเที่ยว
- ๓) พัฒนาและส่งเสริมการท่องเที่ยววิถีชีวิตลุ่มน้ำโขง ในพื้นที่จังหวัดเลย หนองคาย บึงกาฬ นครพนม มุกดาหาร อ่างนาจเจริญ อุบลราชธานี และสกลนคร และพัฒนาเส้นทางเชื่อมโยงแหล่งท่องเที่ยวกับประเทศเพื่อนบ้าน อาทิ สี่เหลี่ยมวัฒนธรรมล้านช้าง เลย-อุดรธานี-หนองบัวลำภู-หนองคาย-สปป.ลาว โดยพัฒนาแหล่งท่องเที่ยว สินค้าและบริการ ให้สอดคล้องกับกระแสความนิยมการท่องเที่ยวเชิงวัฒนธรรมของสองฝั่งโขง พัฒนากิจกรรมการท่องเที่ยวที่มีความหลากหลาย อาทิ การท่องเที่ยว/พักผ่อน ชมทัศนียภาพและวิถีชีวิตลุ่มแม่น้ำโขง (Leisure/Lifestyle) การท่องเที่ยวด้วยจักรยานและการเดินทางแบบคาราวาน (Cycling/Caravan Tours) การท่องเที่ยวเชิงมหกรรม (Festivals/Events) เป็นต้น พัฒนาถนนเชื่อมโยงระหว่างแหล่งท่องเที่ยว พัฒนาท่าเรือและการท่องเที่ยวทางน้ำให้ได้มาตรฐานความปลอดภัย ส่งเสริมการบริหารจัดการที่เกิดจากชุมชนเพื่อสร้างงานและรายได้ เน้นพัฒนาผู้ประกอบการด้านการจัดการและทักษะทางภาษาเพื่อรองรับนักท่องเที่ยวต่างชาติที่เพิ่มขึ้น
- ๔) พัฒนาและส่งเสริมการท่องเที่ยวยุคก่อนประวัติศาสตร์ ในจังหวัดขอนแก่น กาฬสินธุ์ อุดรธานี หนองบัวลำภู และชัยภูมิ โดยพัฒนาแหล่งท่องเที่ยวและพิพิธภัณฑ์ให้เป็นแหล่งเรียนรู้เชิงสร้างสรรค์และมีชีวิต ออกแบบการจัดแสดง จัดนิทรรศการ มัลติมีเดีย หรือกิจกรรมต่างๆ ให้ผู้ชมมีส่วนร่วม มีความสนุกรื่นรมย์เสมอ (play and learn) ทั้งภาษาไทยและต่างประเทศเพื่อขยายฐานนักท่องเที่ยวที่สนใจศึกษาวิวัฒนาการของภาคตั้งแต่ยุคก่อนประวัติศาสตร์จนถึงปัจจุบัน ปลุกฝังให้เด็กเข้าพิพิธภัณฑ์ผ่านกิจกรรมทัศนศึกษาของโรงเรียนและนันทนาการของครอบครัว พัฒนาสินค้า/บริการ/ของที่ระลึก ปรับปรุง สิ่งอำนวยความสะดวกในแหล่งท่องเที่ยวให้ได้มาตรฐาน โฆษณาประชาสัมพันธ์อย่างต่อเนื่อง พัฒนาระบบขนส่งสาธารณะเข้าสู่แหล่งท่องเที่ยวเพื่อให้เข้าถึงได้ง่ายและกลับมาได้บ่อยครั้ง

๕) พัฒนาและส่งเสริมการท่องเที่ยวเชิงกีฬาในพื้นที่จังหวัดบุรีรัมย์ ศรีสะเกษ นครราชสีมา โดยส่งเสริมและสนับสนุนอุตสาหกรรมกีฬาให้ครอบคลุมทุกมิติ เพื่อสร้างมูลค่าเพิ่มทั้งจาก การกีฬาและธุรกิจที่เกี่ยวข้อง อาทิ ธุรกิจการแข่งขันต่างๆ การผลิตอุปกรณ์/ชุดกีฬา/ของที่ระลึก สนามแข่งขัน อาหารเสริมและเครื่องดื่ม โรงแรม ร้านอาหาร การเดินทางและขนส่ง ประกันภัย สถาบันพัฒนากีฬาอาชีพ ทุกระดับ เป็นต้น ส่งเสริมการศึกษาในด้านวิทยาศาสตร์ การกีฬา วิทยาศาสตร์การกีฬา และการบริหารจัดการธุรกิจกีฬา เพื่อผลิตบุคลากรรองรับการขยายตัวของอุตสาหกรรมกีฬาสับสนุนการจัดมหกรรมกีฬานานาชาติ รวมทั้งส่งเสริมกิจกรรมทางการตลาดและการประชาสัมพันธ์เพื่อสร้างการรับรู้ให้กับนักท่องเที่ยว

๖) พัฒนาและส่งเสริมการท่องเที่ยวธรรมชาติในจังหวัดชัยภูมิ เลย นครราชสีมา อุบลราชธานี โดยส่งเสริมการท่องเที่ยวที่คำนึงถึงขีดความสามารถในการรองรับของระบบนิเวศเพื่อให้เกิดความสมดุลและยั่งยืน มุ่งเน้น นักท่องเที่ยวคุณภาพ เพื่อให้สอดคล้องกับกิจกรรมการท่องเที่ยวที่มุ่งเน้นให้เกิดความคุ้มค่าต่อประสบการณ์มากกว่าการท่องเที่ยวที่คุ้มค่าเงิน สนับสนุนให้คนไทยเดินทางมาท่องเที่ยวในพื้นที่มากขึ้น รวมทั้งให้ความรู้แก่นักท่องเที่ยวในการอนุรักษ์ทรัพยากรธรรมชาติ

๗) พัฒนาแหล่งท่องเที่ยวและสิ่งอำนวยความสะดวกให้ได้มาตรฐาน ดูแล ความปลอดภัยให้นักท่องเที่ยว ประชาสัมพันธ์การท่องเที่ยว และพัฒนาเส้นทางการท่องเที่ยวที่เชื่อมโยง ในลักษณะเครือข่ายเพื่อกระจายนักท่องเที่ยวจากเมืองหลักไปสู่ชุมชนและท้องถิ่น เชื่อมโยงกิจกรรม การท่องเที่ยวระหว่างภาคเอกชน กับชุมชนและท้องถิ่น ทั้งในประเทศและกับประเทศเพื่อนบ้าน ที่สอดคล้องกับความต้องการของนักท่องเที่ยว รวมทั้งพัฒนาทักษะฝีมือบุคลากรในภาคบริการและการท่องเที่ยว จัดฝึกอบรมมัคคุเทศก์ด้านภาษาต่างประเทศ นอกจากนั้นพัฒนาสินค้า OTOP สินค้าวิสาหกิจชุมชน ของที่ระลึก ร้านอาหาร ที่พักให้มีคุณภาพดี ส่งเสริมการท่องเที่ยวเฉพาะกลุ่มตามความสนใจของนักท่องเที่ยว รวมถึงระบบการจัดการสิ่งแวดล้อมในแหล่งท่องเที่ยว

ยุทธศาสตร์ที่ 5 ใช้โอกาสจากการพัฒนาโครงข่ายคมนาคมขนส่งที่เชื่อมโยงพื้นที่เศรษฐกิจหลักภาคกลางและพื้นที่ระเบียงเศรษฐกิจภาคตะวันออก (EEC) เพื่อพัฒนาเมือง และพื้นที่เศรษฐกิจใหม่ ๆ ของภาค

แนวทางการพัฒนา

- 1) เร่งพัฒนาโครงสร้างพื้นฐานขนาดใหญ่ที่เชื่อมโยงภาคกับพื้นที่เศรษฐกิจหลัก ภาคกลางและพื้นที่ระเบียงเศรษฐกิจภาคตะวันออก (EEC) ให้แล้วเสร็จตามแผนแม่บทภายใต้ยุทธศาสตร์ชาติ อาทิ แผนการพัฒนารถไฟความเร็วสูง ช่วง นครราชสีมา-หนองคาย การพัฒนาโครงข่ายรถไฟทางคู่ ช่วงขอนแก่น-หนองคาย ช่วงจิระ-อุบลราชธานี และโครงการทางหลวงพิเศษระหว่างเมืองและทางพิเศษ ช่วงระเบียงเศรษฐกิจ EWEC ด้านตะวันออก
- 2) เร่งพัฒนาโครงข่ายระบบการคมนาคมขนส่งภายในภาคให้เป็นระบบที่สมบูรณ์ อาทิ การพัฒนารถไฟสายใหม่ (บ้านไผ่-นครพนม) โครงการพัฒนาท่าอากาศยาน ให้สามารถรองรับปริมาณความต้องการเดินทางและขนส่งสินค้าทางอากาศที่เพิ่มขึ้น (อุดรธานี อุบลราชธานี บุรีรัมย์ ร้อยเอ็ด นครราชสีมา ขอนแก่น เลย และสกลนคร) และขยายถนน ๔ ช่องจราจรเพื่อเพิ่มประสิทธิภาพทางหลวง
- 3) พัฒนาเมืองขอนแก่นให้เป็นเมืองศูนย์กลางเศรษฐกิจ การค้า การลงทุน การบริการสุขภาพและศูนย์กลางการศึกษา โดยจัดทำแผนแม่บทพื้นที่ศูนย์กลางความเจริญ เช่น เขตอุตสาหกรรมเชิงนิเวศ เขตนวัตกรรม พื้นที่อนุรักษ์มรดกทางวัฒนธรรม และพื้นที่เปิดโล่ง เป็นต้น

พัฒนาและปรับปรุงโครงสร้างพื้นฐานเชื่อมโยงกับระบบโครงสร้างพื้นฐานหลักที่เชื่อมโยงระหว่างภาค เร่งรัดพัฒนาระบบขนส่งรางเบาเมืองขอนแก่น พร้อมทั้งส่งเสริมระบบขนส่งสาธารณะในเมืองให้เชื่อมโยงระหว่างเมืองและระบบขนส่งอื่น

4) พัฒนาพื้นที่รอบสถานีขนส่งระบบรางในเมืองที่มีศักยภาพที่สำคัญ อาทิ เมืองขอนแก่น เมืองนครราชสีมา และเมืองอุดรธานี โดยพัฒนาพื้นที่ในรูปแบบเมืองกระชับ ให้มีการใช้ประโยชน์ที่ดินแบบผสมผสานทั้งการทำงาน การอยู่อาศัย และการนันทนาการล้อมรอบสถานีขนส่ง และพัฒนาพื้นที่บริเวณเมืองชายแดนที่มีศักยภาพ รวมทั้งบริเวณใกล้พื้นที่เขตเศรษฐกิจพิเศษชายแดน อาทิ นครพนม หนองคาย มุกดาหาร ให้มีความพร้อมสำหรับรองรับกิจกรรมทางเศรษฐกิจและสังคมที่เชื่อมโยงกับประเทศเพื่อนบ้าน และเป็นศูนย์กลางความเจริญในการกระจายความเจริญไปยังพื้นที่โดยรอบ

5) พัฒนาอุตสาหกรรมต่อเนื่องจากการพัฒนาระบบคมนาคม โดยพัฒนาและยกระดับความเชี่ยวชาญของผู้ประกอบการอุตสาหกรรมซ่อมบำรุงและผลิตชิ้นส่วนอากาศยานและระบบราง ที่ได้มาตรฐานและเป็นที่ยอมรับในระดับสากล พัฒนากำลังแรงงานและนวัตกรรมเพื่อเตรียมพร้อมรองรับ การพัฒนาอุตสาหกรรมการบินในจังหวัดนครพนม อุตสาหกรรมระบบรางในจังหวัดขอนแก่น และพัฒนาสถานีขนส่งสินค้าในจังหวัดขอนแก่น นครราชสีมา และอุดรธานี

ยุทธศาสตร์ที่ 6 พัฒนาความร่วมมือและใช้ประโยชน์จากข้อตกลงกับประเทศเพื่อนบ้านในการสร้างความเข้มแข็งทางเศรษฐกิจตามแนวชายแดนและแนวระเบียงเศรษฐกิจ

แนวทางการพัฒนา

1) พัฒนาด่านชายแดน โดยพัฒนาโครงสร้างพื้นฐานบริเวณด่านศุลกากรให้เพียงพอ สนับสนุนการจัดการด่านพรมแดนแบบเบ็ดเสร็จ CIQ (Customs/Immigration/Quarantine) ให้ได้มาตรฐานสากล เร่งเชื่อมต่อระบบสารสนเทศภายในและระหว่างหน่วยงานเพื่อสามารถให้บริการ ณ จุดเดียว (National Single Window) เพิ่ม

อัตรากำลังเจ้าหน้าที่ให้เพียงพอ พัฒนาสิ่งอำนวยความสะดวกบริเวณจุดผ่อนปรนการค้าชายแดนที่มีศักยภาพ

2) พัฒนาโครงสร้างพื้นฐานเชื่อมโยงชายแดน โดยเร่งก่อสร้างสะพานมิตรภาพไทย-ลาว แห่งที่ ๕ (บึงกาฬ-ปากซัน) พัฒนาเส้นทางใหม่เชื่อมโยงบึงกาฬ-อุดรธานี และรถไฟความเร็วสูง เพื่อเชื่อมโยงโครงข่ายเส้นทางคมนาคมระหว่างไทยลาว เวียดนาม และจีน ให้มีความสะดวก ประหยัดเวลาและค่าใช้จ่าย ในการเดินทาง

3) พัฒนาพื้นที่เขตพัฒนาเศรษฐกิจพิเศษชายแดน มุกดาหาร นครพนม และหนองคาย เพื่อเสริมสร้างศักยภาพในการลงทุนและสร้างความร่วมมือกับประเทศเพื่อนบ้านในการพัฒนาเศรษฐกิจชายแดน พร้อมทั้งเร่งรัดการดำเนินงานโครงการและมาตรการสำคัญในเขตเศรษฐกิจพิเศษ ให้มีความพร้อมด้านโครงสร้างพื้นฐาน และบริการ CIQ ที่ได้มาตรฐานสากล

แผนพัฒนาภูมิภาคจังหวัด

-แผนพัฒนาภูมิภาคตะวันออกเฉียงเหนือตอนบน 1 ประกอบด้วย 5 จังหวัด

ได้แก่ อุตรธานี เลย หนองคาย หนองบัวลำภู และ บึงกาฬ

สรุปข้อมูลแผนการพัฒนา กลุ่มจังหวัดภาคตะวันออกเฉียงเหนือตอนบน 1

วิสัยทัศน์ (Vision)

ประเด็นการพัฒนา

ประเด็นการพัฒนาที่ 1 : เพิ่มขีดความสามารถในการแข่งขันกับภาคเศรษฐกิจในพื้นที่

ประเด็นการพัฒนาที่ 2 : การส่งเสริมการท่องเที่ยววิถีชีวิตลุ่มแม่น้ำโขง

ประเด็นการพัฒนาที่ 3 : การพัฒนาทุนมนุษย์ และยกระดับคุณภาพชีวิตในทุกช่วงวัย อย่างเท่าเทียม

ประเด็นการพัฒนาที่ 4 : การรักษาสมดุลทรัพยากรธรรมชาติและสิ่งแวดล้อม เพื่อการพัฒนาอย่างยั่งยืน

1. ยุทธศาสตร์ในการพัฒนาภูมิภาคจังหวัดภาคตะวันออกเฉียงเหนือตอนบน 1

(วิสัยทัศน์ เป้าประสงค์รวม ประเด็นยุทธศาสตร์) แผนพัฒนาภูมิภาคจังหวัด 4 ปี (พ.ศ. 2561 -2565)

กลุ่มจังหวัดภาคตะวันออกเฉียงเหนือตอนบน 1 ประกอบด้วย 5 จังหวัด ตั้งอยู่ตอนบน ของภาคตะวันออกเฉียงเหนือ คือ อุตรธานี เลย หนองคาย หนองบัวลำภู และบึงกาฬ มีชัยภูมิที่โดดเด่น ในการเป็นจังหวัดที่เชื่อมต่อ “ประตูสู่อาเซียน” ไปยังประเทศลาว โดยสามารถเดินทางจากจังหวัดเลย หนองคาย และบึงกาฬ ข้ามไปยังฝั่งประเทศลาวได้ และจากจุดกำหนดก่อสร้างสะพานข้ามแม่น้ำโขง แห่งที่ 5 ที่จังหวัดบึงกาฬ สามารถใช้ประโยชน์จากเส้นทางหมายเลข 8 เข้าสู่ประเทศเวียตนามตอนเหนือและ เขตปกครองพิเศษกว๋างชีจ้วงของประเทศจีนตอนใต้ มีเอกลักษณ์ในด้านการท่องเที่ยวเฉพาะตัวที่ไม่เหมือนที่ใด โดยมุ่งเน้นการท่องเที่ยวเชิงอัตลักษณ์ในเรื่องของอารยธรรมและประวัติศาสตร์ อาทิ อารยธรรมล้านช้างที่มีความเจริญรุ่งเรืองทั้งการเมืองการปกครอง ด้านศิลปวัฒนธรรม ตลอดจนพระพุทธศาสนา และมีพัฒนาการเคียงคู่มาร่วมกันอารยธรรมอื่นๆ ใกล้เคียง ทั้งล้านนา สยาม พม่า และเขมร เป็นต้น มีแหล่งท่องเที่ยว ทางประวัติศาสตร์ที่มีชื่อเสียงระดับโลก เช่น แหล่งโบราณคดีบ้านเชียง อำเภอหนองหาน จังหวัดอุดรธานี เป็นแหล่งโบราณคดีสำคัญและมีคุณค่าทางประวัติศาสตร์ ซึ่งมีอายุในสมัยก่อนประวัติศาสตร์ย้อนหลังไปกว่า 5,000 ปี พิพิธภัณฑสถานหอยหินโบราณ 150 ล้านปี และซากฟอสซิลไดโนเสาร์ ตั้งอยู่บ้านห้วยเตือ ตำบลโนนทัน อำเภอเมือง จังหวัดหนองบัวลำภู เป็นต้น กลุ่มจังหวัดภาคตะวันออกเฉียงเหนือตอนบน 1 นั้น มีจังหวัดอุดรธานีเป็นศูนย์กลางที่เชื่อมต่อไปยังจังหวัดทั้ง 4 ในกลุ่มจังหวัดการเดินทางไปยังกลุ่มจังหวัดภาคตะวันออกเฉียงเหนือตอนบน 1 สามารถเดินทางได้สะดวกสบายทั้งทางรถยนต์ที่มีถนนที่เชื่อมต่อกันได้ทุกจังหวัดภายในกลุ่มจังหวัด รถไฟ ที่มีขบวนรถมาจากกรุงเทพมหานครไปยังอุดรธานี และหนองคาย มีสนามบินนานาชาติอุดรธานี ที่ผู้โดยสารที่จะเดินทางจากจังหวัดหนองคาย หนองบัวลำภู และบึงกาฬ สามารถเดินทางจากจังหวัดของตนเอง มาขึ้นเครื่องบินที่ท่าอากาศยานนานาชาติอุดรธานีได้ และมีสนามบินจังหวัดเลย ที่สามารถรองรับนักท่องเที่ยวที่เดินทางมาท่องเที่ยวจังหวัดเลย ซึ่งเป็น 1 ใน 12

“เมืองต้องห้ามพลาต” นอกจากนี้ จังหวัดบึงกาฬ ซึ่งเป็นจังหวัดน้องใหม่เป็นจังหวัดที่มีศักยภาพในด้านการท่องเที่ยวสูง มีแหล่งท่องเที่ยวทางธรรมชาติที่สวยงาม อาทิ น้ำตกชะแนน น้ำตกเจ็ดสี น้ำตกถ้ำพระ และภูทอก เป็นต้น และจังหวัดหนองคาย ซึ่งถือว่าเป็นมนต์เสน่ห์แห่งเมืองลุ่มแม่น้ำโขง ที่ไม่ว่านักท่องเที่ยวหรือผู้มาเยือนจะต้องกลับมาที่จังหวัดนี้อยู่เสมอ และในปัจจุบันได้มีการพัฒนาแหล่งท่องเที่ยวที่สำคัญๆ ที่สามารถดึงดูดความสนใจนักท่องเที่ยวได้จำนวนมาก อาทิ ผาตากเสื้อ อำเภอสังคม จังหวัดหนองคาย มีการพัฒนาแหล่งท่องเที่ยวในอิมของทัศนียภาพและการผจญภัยที่สวยงาม มีการสร้างสกายวอล์คที่ยื่นจากหน้าผาทำให้สามารถมองเห็นทิวทัศน์ที่งดงามชายฝั่งแม่น้ำโขงได้ ซึ่งกำลังเป็นสถานที่ท่องเที่ยวที่ผู้คนนิยมในขณะนี้

การจัดทำแผนพัฒนากลุ่มจังหวัดภาคตะวันออกเฉียงเหนือตอนบน 1 รอบใหม่ (พ.ศ. 2561 - 2565) มีเป้าหมายสำคัญที่จะพัฒนาขีดความสามารถในการแข่งขันทั้งในด้านเศรษฐกิจและสังคม การค้าและ การลงทุน การท่องเที่ยว และการเกษตรและอุตสาหกรรมเกษตร

เพื่อให้ครอบคลุมการพัฒนาในทุกๆ ด้านมีศักยภาพในการแข่งขันและรองรับประชาคมอาเซียนได้ มีการเชื่อมโยงการพัฒนาในแต่ละด้านที่สามารถสร้างรายได้และยกระดับคุณภาพชีวิตของประชาชนให้ดีขึ้น การท่องเที่ยวของกลุ่มจังหวัดจะเป็นการสร้างรายได้ให้กับผู้ประกอบการ นักลงทุนและประชาชนในพื้นที่ และมีความสัมพันธ์กับด้านการเกษตรและอุตสาหกรรมเกษตร ในเส้นทางการท่องเที่ยวนั้นจะต้องส่งเสริมให้ประชาชนในพื้นที่ และกลุ่มเกษตรกรสามารถสร้างรายได้จากการขายสินค้าทางการเกษตร OTOP และสินค้าแปรรูปต่างๆ ได้ ถนนที่เชื่อมโยงสู่กลุ่มจังหวัดนั้น จะต้องเป็นถนนที่มีความปลอดภัยสามารถเดินทางท่องเที่ยว และขนส่งสินค้าได้อย่างสะดวกสบาย สร้างความเชื่อมั่นให้กับนักลงทุนว่าถ้าได้ตัดสินใจมาลงทุนภาคอุตสาหกรรมและอุตสาหกรรมเกษตรในกลุ่ม

จังหวัดภาคตะวันออกเฉียงเหนือตอนบน 1 แล้ว จะต้องเป็นฐานการผลิตที่มีศักยภาพ

ได้แรงงานมีการพัฒนาความรู้ และทักษะที่จำเป็นต่อการผลิต สามารถตอบสนองความต้องการของผู้ประกอบการได้ การท่องเที่ยวจะต้องมีเอกลักษณ์และอัตลักษณ์ มีการพัฒนาแหล่งท่องเที่ยวให้สวยงามและมีความสะอาด มีการดูแลรักษาทรัพยากรธรรมชาติให้มีความอุดมสมบูรณ์ และมีการใช้นวัตกรรมในการพัฒนาทุกๆ ด้าน เน้นการใช้วิทยาศาสตร์และเทคโนโลยีที่ทันสมัยมาประยุกต์ เพื่อเพิ่มขีดความสามารถในการพัฒนากลุ่มจังหวัดภาคตะวันออกเฉียงเหนือตอนบน 1 ให้เป็นกลุ่มจังหวัดที่มีความเข้มแข็งและยั่งยืนต่อไป

แนวคิดและหลักการ

กรอบแนวคิด การจัดทำแผนพัฒนากลุ่มจังหวัดภาคตะวันออกเฉียงเหนือตอนบน 1 นั้น ได้ยึดแนวคิดในการพัฒนาตามแผนพัฒนาเศรษฐกิจและสังคมแห่งชาติ ฉบับที่ 12 ซึ่งมีบริบทของการพัฒนา ในด้านต่างๆ ที่ต้องแข่งขันและอาจก่อให้เกิดความเสี่ยงทั้งจากภายในและภายนอกประเทศ อาทิ กระแสการเปิดเศรษฐกิจเสรี ความท้าทายของเทคโนโลยีใหม่ๆ การเข้าสู่สังคมของผู้สูงอายุ การเกิดภัยธรรมชาติที่รุนแรง ภัยแล้ง ประกอบกับสภาวะการณ์ด้านต่างๆ

ทั้งเศรษฐกิจ สังคม ทรัพยากรธรรมชาติและสิ่งแวดล้อม ปัญหาผลิตภาพการผลิตคุณภาพการศึกษา ความเหลื่อมล้ำทางสังคม เป็นต้น

โดยนำหลักการของแผนพัฒนาเศรษฐกิจและสังคมแห่งชาติฉบับที่ 20 นั้น มุ่งเน้นในเรื่อง

- (1) การน้อมนำและประยุกต์ใช้หลักปรัชญาของเศรษฐกิจพอเพียง
- (2) คนเป็นศูนย์กลางของการพัฒนาอย่างมีส่วนร่วม
- (3) การสนับสนุนและส่งเสริมแนวคิดการปฏิรูปประเทศ
- (4) การพัฒนาสู่ความมั่นคง มั่งคั่ง ยั่งยืน สังคมน่าอยู่ร่วมกันอย่างมีความสุข

มาเป็นกรอบแนวคิดในการจัดทำแผนพัฒนากลุ่มจังหวัด นอกจากนี้ ยังได้นำยุทธศาสตร์เศรษฐกิจ ภาคตะวันออกเฉียงเหนือมาเป็นกรอบแนวคิดในการจัดทำแผนพัฒนากลุ่มจังหวัดภาคตะวันออกเฉียงเหนือตอนบน 1 ทั้งนี้ เพื่อให้สอดคล้องกับการพัฒนาในระดับภาค และระดับประเทศ ด้วย

หลักการ การจัดทำแผนพัฒนากลุ่มจังหวัดภาคตะวันออกเฉียงเหนือตอนบน 1 นั้น เป็นการจัดทำแผนที่สามารถพัฒนาขีดความสามารถในการแข่งขันทั้งในด้านเศรษฐกิจและสังคม การค้าและการลงทุน การท่องเที่ยว และการเกษตรและอุตสาหกรรมเกษตร โดยเป็นการพัฒนาที่สอดคล้องกับศักยภาพและพื้นที่ของกลุ่มจังหวัด เพื่อสร้างความเข้มแข็งและการเจริญเติบโตอย่างมั่นคง มั่งคั่ง และยั่งยืน พัฒนาระบบโครงสร้างพื้นฐาน และต่อยอดสู่การพัฒนาที่เพิ่มขีดความสามารถในการแข่งขัน

ตลอดจนนำนวัตกรรม เทคโนโลยี 4.0 และ ICT เข้ามาใช้ในการพัฒนา มีการบริหารจัดการทรัพยากรธรรมชาติและสิ่งแวดล้อมที่สร้างความสมดุลระหว่างคนกับธรรมชาติ เน้นการพัฒนาศักยภาพของประชาชน กำลังแรงงาน เกษตรกร และผู้ประกอบการให้สามารถแข่งขันกับตลาดเศรษฐกิจและประชาคมอาเซียน ส่งเสริมแปรรูปผลผลิตทางการเกษตรให้สามารถเข้าสู่ตลาดการบริโภค และสามารถนำไปใช้เป็นพลังงานทดแทนในภาคอุตสาหกรรมและครัวเรือนได้

2. วิสัยทัศน์กลุ่มจังหวัดภาคตะวันออกเฉียงเหนือตอนบน 1 (Vision)

“เกษตรอุตสาหกรรมชั้นนำ การค้าและการท่องเที่ยวสากล ชุมชนน่าอยู่อย่างยั่งยืน” ความหมาย

เกษตรอุตสาหกรรมชั้นนำ กลุ่มจังหวัดมีการเกษตรชั้นนำ (การเพาะปลูกพืชต่าง ๆ รวมทั้งการเลี้ยงสัตว์ และการประมง)

เกษตรกรในกลุ่มจังหวัดมีอาชีพ มีรายได้ ผลผลิตจากการเกษตรชั้นนำเพื่อการแปรรูปสร้างมูลค่าเพิ่ม ในพื้นที่ตามความต้องการของตลาด ด้วยเทคโนโลยี นวัตกรรมชั้นนำ

การค้าสากล กลุ่มจังหวัดมีการค้า การลงทุน และการบริการ เช่น ค่าปลีก ค่าส่ง การส่งออก การค้าชายแดน การธนาคาร การประกันภัย ฯลฯ รวมถึงสาขาที่เกี่ยวข้อง ได้แก่ โลจิสติกส์ เป็นต้น ที่จะขยายสู่การค้าสากลกับนานาอารยประเทศ

การท่องเที่ยวสากล กลุ่มจังหวัดมีอุตสาหกรรมการท่องเที่ยวมาตรฐานสากล สนองความต้องการของตลาดท่องเที่ยว เชื่อมโยงกับแหล่งท่องเที่ยวชั้นนำในระดับประเทศ และระดับโลก

ชุมชนน่าอยู่อย่างยั่งยืน การพัฒนาของกลุ่มจังหวัดในทุกด้านตามปรัชญาของเศรษฐกิจพอเพียง อย่างเป็นลำดับขั้นตอน รักษาสมดุลระหว่างการพัฒนาและอัตลักษณ์ วัฒนธรรมท้องถิ่นอย่างยั่งยืน

มีสิ่งแวดล้อม ที่อยู่อาศัย ปลอดภัย ระบบนิเวศอยู่ในภาวะดุลยภาพและยั่งยืน

ชุมชนเข้มแข็ง ช่วยเหลือเกื้อกูล ไม่เอาัดเอาเปรียบกัน ประชาชนมีส่วนร่วมในการกำหนด ควบคุม ตัดสินใจเกี่ยวกับเรื่องที่มีผลกระทบต่อสุขภาพ

ได้รับปัจจัยพื้นฐานของชีวิต (อาหาร น้ำ ที่พักอาศัย ความปลอดภัย มีรายได้และมีงานทำ) มีสิทธิมีโอกาสรับรู้ข่าวสาร มีการติดต่อประสานงาน และระดมความคิด ประสบการณ์ เพื่อทำงานร่วมกันในชุมชน

มีระบบเศรษฐกิจที่หลากหลาย มีชีวิตชีวา มีนวัตกรรมอยู่เสมอ มีการเชื่อมโยงมรดกทางวัฒนธรรมวิถีการดำรงชีวิต รวมทั้งเอกลักษณ์ของกลุ่มชนแต่ละชุมชน

มีการพัฒนาเป็นไปอย่างกลมกลืน และส่งเสริมคุณลักษณะที่ดีที่มีมาในอดีต มีระบบบริการทางสาธารณสุข และการรักษาพยาบาลที่ทั่วถึง เหมาะสมสำหรับประชาชนทุกคน ซึ่งมีสถานะสุขภาพดี มีอัตราการเจ็บป่วยในระดับต่ำ

กรอบการดำเนินงานการพัฒนากลุ่มจังหวัด

เพื่อให้มีความสอดคล้องกับหลักการบริหารงานเชิงพื้นที่แบบบูรณาการให้มีประสิทธิภาพ สอดคล้องกับยุทธศาสตร์ชาติ สามารถบริหารงาน แก้ปัญหา และพัฒนาได้อย่างมีประสิทธิภาพ ตอบสนองความต้องการของประชาชนให้ได้รับประโยชน์สูงสุด กรอบการดำเนินงานการพัฒนากลุ่มจังหวัดภาคตะวันออกเฉียงเหนือตอนบน 1 ระยะ 20 ปี (พ.ศ.2560-2579) อยู่ภายใต้นโยบาย หลักเกณฑ์ และวิธีการในการจัดทำแผนพัฒนากลุ่มจังหวัดที่

คณะกรรมการบูรณาการนโยบายพัฒนาภาค (ก.บ.ภ.) คณะกรรมการนโยบายการบริหารงานจังหวัดและกลุ่มจังหวัดแบบบูรณาการ (ก.น.จ.) คณะกรรมการบริหารงานกลุ่มจังหวัดแบบบูรณาการ (ก.บ.ก.) และคณะกรรมการบริหารงานจังหวัดแบบบูรณาการ (ก.บ.จ.) กำหนดไว้ เป็นเครื่องมือในการกำหนดเป้าหมาย และความต้องการด้านพัฒนาพื้นที่ของภาคที่ต้องมีความเชื่อมโยงกันในระดับภูมิภาคและ/หรือระหว่างประเทศ โดยผ่านช่องทางการดำเนินงานของสำนักบริหารยุทธศาสตร์กลุ่มจังหวัดในการเชื่อมโยงและขับเคลื่อนการพัฒนากลุ่มจังหวัดตามแผนยุทธศาสตร์การพัฒนากลุ่มจังหวัดภาคตะวันออกเฉียงเหนือตอนบน 1 ระยะ 20 ปี (พ.ศ.2560-2579) ร่วมกันระหว่าง ภาคราชการ ภาคเอกชน ภาคประชาสังคม ประชาชน สถาบันการศึกษา ส่งเสริม สนับสนุน กระตุ้นให้เกิดการดำเนินงานพัฒนาในพื้นที่

เป้าหมายการพัฒนา แผนยุทธศาสตร์การพัฒนากลุ่มจังหวัดภาคตะวันออกเฉียงเหนือตอนบน 1 ระยะ 20 ปี (พ.ศ.2560-2579) กำหนดเป้าหมายการพัฒนาที่สำคัญเพื่อให้บรรลุตามวิสัยทัศน์ ดังนี้

1. ยกระดับจากกลุ่มจังหวัดที่มีรายได้ปานกลางสู่กลุ่มจังหวัดที่มีรายได้สูง
2. ยกระดับขีดความสามารถในการแข่งขันทางการผลิต การค้า การลงทุน และการท่องเที่ยวโดยใช้ภูมิปัญญาท้องถิ่น เทคโนโลยี และนวัตกรรม
3. รักษาสมดุลทรัพยากรธรรมชาติ และสิ่งแวดล้อม เพื่อการพัฒนาอย่างยั่งยืน
4. ยกระดับการพัฒนาคุณภาพชีวิต

ในการขับเคลื่อนแผนยุทธศาสตร์กลุ่มจังหวัดภาคตะวันออกเฉียงเหนือตอนบน 1 ระยะ 20 ปี (พ.ศ. 2560-2579) เพื่อให้บรรลุเป้าหมายการพัฒนา และวิสัยทัศน์ รัฐบาลจำเป็นต้องมีการลงทุนโครงการขนาดใหญ่ (Mega Project) เป็นโครงการผูกพันต่อเนื่อง 10-20 ปี ต้องเพิ่มการลงทุนให้มากกว่าภูมิภาคอื่น **แผนงานสำคัญ** ได้แก่

1. การบริหารจัดการน้ำอย่างเป็นระบบและครอบคลุมพื้นที่กลุ่มจังหวัดฯ และขยายให้ครอบคลุม ทั่วทั้งภาคตะวันออกเฉียงเหนือ
2. การบริหารจัดการระบบการเกษตร เป้าหมายเพื่อเพิ่มผลผลิตตามความต้องการของตลาดทั้งภายในและต่างประเทศ และพัฒนาขีดความสามารถของเกษตรกรในการบริหารจัดการด้านการเกษตร

3. ด้านอุตสาหกรรม เป้าหมายเพื่อพัฒนาการผลิตผลิตภัณฑ์ให้ขายได้ตามมาตรฐานสากล ตรงตามความต้องการของตลาดทั้งภายในและต่างประเทศ

4. ด้านการท่องเที่ยว เป้าหมายเพื่อพัฒนาอุตสาหกรรมการท่องเที่ยวได้ตามมาตรฐานสากลตรงตามความต้องการของตลาดทั้งภายในและต่างประเทศ

ในแต่ละโครงการขนาดใหญ่ดังกล่าว ปัจจัยสำคัญที่เป็นองค์ประกอบให้การพัฒนาไปสู่เป้าหมายที่ตั้งไว้ การลงทุนด้านโครงสร้างพื้นฐาน ระบบโลจิสติกส์ อื่น ๆ ที่เกี่ยวข้อง เพื่อสอดคล้องกับการดำเนินโครงการขนาดใหญ่ให้ดำเนินการควบคู่ไป โดยเฉพาะอย่างยิ่งการพัฒนาทรัพยากรมนุษย์ที่ต้องมีการพัฒนาตลอด ทุกช่วงวัยและทุกอาชีพ เพื่อให้มีสมรรถนะและขีดความสามารถในการแข่งขัน

3. ประเด็นยุทธศาสตร์กลุ่มจังหวัดภาคตะวันออกเฉียงเหนือตอนบน 1 ระยะ 5 ปี (พ.ศ.2561 - 2565)

3.1 วิสัยทัศน์ เกษตรอุตสาหกรรมชั้นนำ การค้าและการท่องเที่ยวสากล ชุมชนน่าอยู่อย่างยั่งยืน

3.2 เป้าหมายการพัฒนาของกลุ่มจังหวัด

- (1) เศรษฐกิจของกลุ่มจังหวัดมีการเติบโตอย่างต่อเนื่อง
- (2) ยกระดับขีดความสามารถในการแข่งขันทางการผลิต การค้า การลงทุน และการท่องเที่ยว
- (3) ยกระดับการพัฒนาคุณภาพชีวิต
- (4) รักษาสมดุลทรัพยากรธรรมชาติและสิ่งแวดล้อม เพื่อการพัฒนาอย่างยั่งยืน

3.3 ตัวชี้วัดของกลุ่มจังหวัด

- (1) อัตราการขยายตัวของผลิตภัณฑ์มวลรวมของกลุ่มจังหวัด
- (2) อัตราการเพิ่มขึ้นของมูลค่าการค้า
- (3) ผลิตภาพแรงงานเฉลี่ยเพิ่มขึ้น
- (4) ผลิตภาพการผลิตสินค้าเกษตร
- (5) รายได้จากการท่องเที่ยว
- (6) ระดับความเหลื่อมล้ำในสังคม (Gini Coefficient) ของกลุ่มจังหวัด
- (7) สัดส่วนประชากรในการเข้าถึงสวัสดิการ
- (8) ร้อยละของสัดส่วนพื้นที่ป่าต่อพื้นที่ของจังหวัดที่เพิ่มขึ้น
- (9) ดัชนีคุณภาพน้ำผิวดิน (WQI)

3.4 ประเด็นการพัฒนากลุ่มจังหวัด (ประเด็นยุทธศาสตร์)

ประเด็นการพัฒนาที่ 1 เพิ่มขีดความสามารถในการแข่งขันกับภาคเศรษฐกิจในพื้นที่

ประเด็นการพัฒนาที่ 2 การส่งเสริมการท่องเที่ยววิถีชีวิตลุ่มแม่น้ำโขง

ประเด็นการพัฒนาที่ 3 การพัฒนาทุนมนุษย์ และยกระดับคุณภาพชีวิตในทุกช่วงวัย อย่างเท่าเทียม

ประเด็นการพัฒนาที่ 4 การรักษาสมดุลทรัพยากรธรรมชาติและสิ่งแวดล้อม เพื่อการพัฒนาอย่างยั่งยืน

ประเด็นการพัฒนาที่ 1 : เพิ่มขีดความสามารถในการแข่งขันกับภาคเศรษฐกิจในพื้นที่

วัตถุประสงค์	ตัวชี้วัด
1. มูลค่าภาคการเกษตรของกลุ่มจังหวัดเพิ่มสูงขึ้น	อัตราการขยายตัวของผลิตภัณฑ์มวลภาคการเกษตร
	อัตราการเพิ่มขึ้นของรายได้เกษตรกร
	ผลิตภาพการผลิตสินค้าเกษตร
2. มูลค่าภาคอุตสาหกรรมของกลุ่มจังหวัดเพิ่มสูงขึ้น	อัตราการขยายตัวของผลิตภัณฑ์มวลภาคการอุตสาหกรรม
	ผลิตภาพแรงงานเฉลี่ยเพิ่มขึ้น
3. มูลค่าการค้าของกลุ่มจังหวัดเพิ่มสูงขึ้น	อัตราการขยายตัวของผลิตภัณฑ์มวลภาคการค้า
	อัตราการขยายตัวของการค้าชายแดน

แนวทางการพัฒนา (กลยุทธ์)

1. พัฒนาระบบสาธารณสุขปโภค และโครงสร้างพื้นฐานรองรับการขยายตัวทางเศรษฐกิจ
2. พัฒนาเกษตรอินทรีย์อย่างเป็นระบบ และส่งเสริมการสร้างมูลค่าเพิ่มของสินค้าเกษตร
3. สร้างรายได้และยกระดับคุณภาพชีวิตเกษตรกร
4. เพิ่มศักยภาพ และส่งเสริมนวัตกรรมทางด้านการผลิต
5. พัฒนาการค้าสู่สากล และส่งเสริมธุรกิจที่เกี่ยวข้อง

ประเด็นการพัฒนาที่ 2 : การส่งเสริมการท่องเที่ยววิถีชีวิตลุ่มแม่น้ำโขง

วัตถุประสงค์	ตัวชี้วัด
1. การท่องเที่ยวของกลุ่มจังหวัดเติบโตขึ้น	อัตราการเพิ่มขึ้นของนักท่องเที่ยว
	อัตราการเพิ่มขึ้นของรายได้จากการท่องเที่ยว
	อัตราการเพิ่มขึ้นของยอดขายสินค้า OTOP หรือของที่ระลึกในพื้นที่

แนวทางการพัฒนา (กลยุทธ์)

1. พัฒนาโครงสร้างพื้นฐานและสิ่งอำนวยความสะดวกด้านการท่องเที่ยว
2. ยกกระดับขีดความสามารถของผู้ประกอบการและแรงงานให้มีคุณภาพเชื่อมโยงด้านการท่องเที่ยว
3. การส่งเสริม สนับสนุน ประชาสัมพันธ์ ทำการตลาดท่องเที่ยวของกลุ่มจังหวัดโดยใช้เทคโนโลยีและนวัตกรรมการพัฒนาทุนมนุษย์ผ่านระบบการศึกษาอย่างเท่าเทียม

ประเด็นการพัฒนาที่ 3: การพัฒนาทุนมนุษย์ และยกระดับคุณภาพชีวิตในทุกช่วงวัย อย่างเท่าเทียม

วัตถุประสงค์	ตัวชี้วัด
	ร้อยละการเพิ่มขึ้นของกลุ่มอาชีพ เพื่อยกระดับรายได้
	ระดับความเหลื่อมล้ำในสังคม (Gini Coefficient) ของกลุ่มจังหวัด
	อัตราการออม
	คนพิการ และผู้สูงอายุได้รับการดูแลจากคนในครัวเรือน ชุมชน หรือ ภาครัฐ
1. ประชาชนในกลุ่มจังหวัดเข้าถึงสวัสดิการขั้นพื้นฐานของรัฐเพิ่มขึ้น	สัดส่วนประชากรในการเข้าถึงสวัสดิการ
2. ประชาชนในพื้นที่มีสุขภาพที่ดีขึ้น	อายุคาดเฉลี่ยเมื่อแรกเกิด
	คนอายุ 35 ปีขึ้นไป ได้รับการตรวจสุขภาพประจำปี เพื่อตรวจคัดกรองความเสี่ยง ต่อโรคเบาหวาน และความดันโลหิตสูง
	สัดส่วนประชากรที่เป็นภาวะอ้วน ลดลง
3. ประชาชนมีการเข้าถึง และมีการศึกษาที่ดีขึ้น	ปีการศึกษาเฉลี่ยสูงขึ้น
	คะแนนเฉลี่ยสติปัญญา (IQ) เด็กนักเรียน
4. ประชาชนในกลุ่มจังหวัดมีความมั่นคงปลอดภัยในชีวิตและทรัพย์สิน	อัตราการเกิดคดีอาชญากรรมต่อประชากรแสนคน

แนวทางการพัฒนา (กลยุทธ์)

1. การลดความเหลื่อมล้ำ และการสร้างความเท่าเทียม ดูแลความสงบ และความเรียบร้อยในพื้นที่
2. ส่งเสริมสุขภาพ และคุณภาพชีวิตของประชาชนในทุกช่วงวัย
3. การพัฒนาทุนมนุษย์ผ่านระบบการศึกษาอย่างเท่าเทียม

ประเด็นการพัฒนาที่ 4 : การรักษาสมดุลทรัพยากรธรรมชาติและสิ่งแวดล้อม เพื่อการพัฒนาอย่างยั่งยืน

วัตถุประสงค์	ตัวชี้วัด
1. พื้นที่ป่าไม่มีความอุดมสมบูรณ์เพิ่มขึ้น	สัดส่วนพื้นที่ป่าไม้ต่อพื้นที่ของกลุ่มจังหวัดเพิ่มขึ้น
2. ปริมาณขยะและมลภาวะที่ลดลง	อัตราการลดลงของปริมาณขยะ
3. คุณภาพน้ำในพื้นที่ที่มีคุณภาพที่ดีขึ้น	จำนวนเรื่องร้องเรียนด้านมลพิษ ลดลง
	ดัชนีคุณภาพน้ำอยู่ในเกณฑ์ที่มาตรฐาน
4. แก้ปัญหาการพังทลายของหน้าดิน	อัตราการลดลงของหน้าดินที่มีการพังทลาย

แนวทางการพัฒนา (กลยุทธ์)

1. ส่งเสริมการบริหารจัดการระบบอนุรักษ์ฟื้นฟูและป้องกันการทำลายทรัพยากรธรรมชาติและสิ่งแวดล้อม (ป่าไม้ แหล่งน้ำ ขยะ และมลภาวะ) ของกลุ่มจังหวัด แบบมีส่วนร่วม
2. ส่งเสริมมาตรการป้องกัน การแก้ปัญหา และเยียวยา จากปัญหาทางธรรมชาติและสิ่งแวดล้อมที่เกิดขึ้นในพื้นที่

-แผนพัฒนาจังหวัด

แผนพัฒนาจังหวัดอุดรธานี (พ.ศ.2561-2565)

วิสัยทัศน์ : เมืองน่าอยู่ ศูนย์กลางการค้าการลงทุนอนุภูมิภาคลุ่มน้ำโขง

- พันธกิจ :**
- 1) พัฒนาสิ่งอำนวยความสะดวกปัจจัยพื้นฐาน การคมนาคมขนส่ง และการยกระดับมาตรฐานสถานประกอบการและแรงงานเพื่อเพิ่มขีดความสามารถในการแข่งขันการค้า การลงทุน ในอนุภูมิภาคลุ่มน้ำโขง
 - 2) พัฒนาการผลิตสินค้าเกษตรที่สำคัญและยกระดับมาตรฐานการทำเกษตรปลอดภัย และเกษตรอินทรีย์
 - 3) ยกระดับคุณภาพชีวิตของประชาชนทั้งทางด้านร่างกาย จิตใจ และเสริมสร้างขีดความสามารถในการพัฒนาทุนมนุษย์และการลดความเหลื่อมล้ำโดยใช้หลักปรัชญาเศรษฐกิจพอเพียง
 - 4) ยกระดับอุตสาหกรรมไมซ์และการท่องเที่ยว โดยใช้อัตลักษณ์และศักยภาพด้านที่ตั้งเพื่อสร้างความ เป็นเมืองศูนย์กลางไมซ์และการท่องเที่ยวของอนุภูมิภาคลุ่มน้ำโขง
 - 5) อนุรักษ์และฟื้นฟูทรัพยากรธรรมชาติและสิ่งแวดล้อม การบริหารจัดการน้ำ การจัดการขยะ/ น้ำเสียเพื่อการใช้ประโยชน์อย่างยั่งยืน
 - 6) เสริมสร้างสังคมที่มั่นคง ความปลอดภัย ในชีวิตทรัพย์สินของประชาชน
 - 7) เพิ่มประสิทธิภาพการบริหารจัดการจังหวัดให้มีเอกภาพด้วยการบูรณาการการทำงานกันทุกภาคส่วน ตามค่านิยม UDON TEAM

เป้าหมายรวม : เพื่อสร้างความเข้มแข็งและยั่งยืนทางด้านเศรษฐกิจให้เติบโตอย่างสมดุล ควบคู่ไปกับการพัฒนาด้านสังคม ความมั่นคงปลอดภัย และการบำรุงรักษาทรัพยากรธรรมชาติสิ่งแวดล้อมให้น่าอยู่

ตัวชี้วัดความสำเร็จตามเป้าหมายการพัฒนา : ร้อยละที่เพิ่มขึ้นของ GPP จังหวัด เฉลี่ย 5 ปี
ย้อนหลังต่อปี (ร้อยละ 5)

เป้าหมายการพัฒนาจังหวัดอุดรธานี 2561-2565 มุ่งสู่ “เมืองน่าอยู่ ศูนย์กลางการค้าการลงทุนอนุภูมิภาคลุ่มน้ำโขง” ด้วยชุดโครงการ (Campaign Plan) 24 โครงการหลักเพื่อการเปลี่ยนแปลง หรือ 24 For Change

จังหวัดอุดรธานี ได้กำหนดวิสัยทัศน์การพัฒนาจังหวัดปี 2561-2565 ว่า “เมืองน่าอยู่ ศูนย์กลางการค้าการลงทุนอนุภูมิภาคลุ่มน้ำโขง” และเพื่อขับเคลื่อนการพัฒนาตามเป้าประสงค์ที่วางไว้ จึงได้กำหนดยุทธศาสตร์การพัฒนาจังหวัดไว้ทั้งหมด 6 ประเด็นยุทธศาสตร์ โดยในแต่ละประเด็นยุทธศาสตร์ ประกอบด้วย 4 กลยุทธ์ รวมทั้งสิ้น 6 ยุทธศาสตร์ ก็จะมีกลยุทธ์รวม 24 กลยุทธ์ ซึ่งในแต่ละกลยุทธ์ กำหนดให้มี 1 โครงการหลัก เพื่อขับเคลื่อนกลยุทธ์และตัวชี้วัดในแต่ละกลยุทธ์ไปสู่ความสำเร็จ ดังนั้น 24 กลยุทธ์ จึงมี 24 โครงการ เรียกว่า 24 For Change ซึ่งในแต่ละโครงการหลัก จังหวัดได้ใช้วิธีการบริหารจัดการจังหวัดแบบบูรณาการ โดยกำหนดให้มีส่วนราชการโดยตรงเป็นหน่วยงานเจ้าภาพหลัก และมีหน่วยงานภาครัฐ ภาคเอกชน รวมถึงภาคประชาชนร่วมเป็นเจ้าภาพ เพื่อทำหน้าที่ในการบูรณาการภารกิจและจัดทำรายละเอียดโครงการ ตั้งแต่ ต้นทาง กลางทาง และปลายทาง ซึ่งแต่ละประเด็นยุทธศาสตร์ มีองค์ประกอบ ดังนี้

1. ประเด็นการพัฒนาที่ 1 : การพัฒนาศักยภาพการค้าการลงทุนเพื่อเพิ่มขีดความสามารถในการแข่งขันในอนุภูมิภาคลุ่มน้ำโขง ประกอบด้วย 4 กลยุทธ์ และ 4 โครงการหลัก ดังนี้

● **แผนงานที่1 ส่งเสริมอุตสาหกรรมและพัฒนาแรงงานมุ่งสู่ความเป็นเลิศ** โดยมีตัวชี้วัด คือ จำนวนที่เพิ่มขึ้นของสถานประกอบการภาคอุตสาหกรรม (SME) ที่ได้รับการรับรองมาตรฐาน GMP และเพื่อให้บรรลุผลตัวชี้วัดดังกล่าว ได้จัดทำโครงการส่งเสริมอุตสาหกรรมและกำลังแรงงานเพื่อมุ่งสู่ความเป็นเลิศ มีกิจกรรมย่อย ประกอบด้วย

- 1) การพัฒนาผู้ประกอบการขนาดกลางและขนาดย่อม (SME)
- 2) การพัฒนาฝีมือแรงงานของสถานประกอบการขนาดกลางและขนาดย่อมเป้าหมาย

ทั้งนี้ โดยมีสำนักงานอุตสาหกรรมจังหวัดเป็นเจ้าภาพหลัก และมีศูนย์ส่งเสริมอุตสาหกรรม ภาคที่ 4 สำนักงานพาณิชย์จังหวัด สำนักงานแรงงานจังหวัด สถาบันพัฒนาฝีมือแรงงานจังหวัด สภาอุตสาหกรรมจังหวัด และหอการค้าจังหวัดร่วมเป็นเจ้าภาพ

● **แผนงานที่2 ส่งเสริมการตลาดและแผนธุรกิจให้แก่กลุ่มเป้าหมายอุดรธานี 4.0** โดยมีตัวชี้วัด คือ จำนวนธุรกิจที่ได้รับการยกระดับตามยุทธศาสตร์ประเทศไทย 4.0 และเพื่อให้บรรลุผลตัวชี้วัดดังกล่าวได้จัดทำ โครงการส่งเสริมการตลาดและแผนธุรกิจให้แก่กลุ่มเป้าหมายอุดรธานี 4.0 มีกิจกรรมย่อย ประกอบด้วย

- 1) การส่งเสริมการตลาดและแผนธุรกิจให้แก่กลุ่มธุรกิจเป้าหมายใหม่ (New Entrepreneur)
- 2) การส่งเสริมการตลาดและแผนธุรกิจกลุ่มผู้ประกอบการธุรกิจ Startup

ทั้งนี้ โดยมีสำนักงานพาณิชย์จังหวัดเป็นเจ้าภาพหลัก และมีสำนักงานอุตสาหกรรมจังหวัด ศูนย์ส่งเสริม

อุตสาหกรรมภาค 4 มหาวิทยาลัยราชภัฏอุดรธานี (ศูนย์เพาะบ่มธุรกิจ) หอการค้าจังหวัด และสภาอุตสาหกรรม
จังหวัดร่วมเป็นเจ้าภาพ

● **แผนงานที่3 พัฒนาโครงสร้างพื้นฐานสิ่งอำนวยความสะดวกเพื่อเป็นศูนย์กลางการค้า การลงทุน และการบริการ** โดยมีตัวชี้วัด คือ ร้อยละที่เพิ่มขึ้นของผลิตภัณฑ์มวลรวมด้านค้าปลีกค้าส่งและการลงทุนในพื้นที่ และเพื่อให้บรรลุผลตัวชี้วัดดังกล่าวได้จัดทำโครงการพัฒนาโครงสร้างพื้นฐานสิ่งอำนวยความสะดวกเพื่อเป็นศูนย์กลางการค้า การลงทุน และการบริการ มีกิจกรรมย่อย ประกอบด้วย

- 1) การพัฒนาระบบการคมนาคมขนส่งและสิ่งอำนวยความสะดวก
- 2) การพัฒนาความพร้อมด้านสาธารณูปโภคพื้นฐาน
- 3) การพัฒนาความพร้อมด้านแรงงานเพื่อการลงทุน
- 4) การพัฒนาความสัมพันธ์เมืองพี่เมืองน้องและการเพิ่มโอกาสทางการตลาด

ทั้งนี้ โดยมีสำนักงานโยธาธิการและผังเมืองจังหวัดเป็นเจ้าภาพหลัก และแขวงทางหลวงที่ 1 และ 2 แขวงทางหลวงชนบทจังหวัด สำนักงานประปา เขต 7 สำนักงานพัฒนาชุมชนจังหวัด สำนักงานแรงงานจังหวัด สำนักงานคณะกรรมการอาชีวศึกษาจังหวัด และสำนักงานจังหวัดร่วมเป็นเจ้าภาพ

● **แผนงานที่4 สร้างมูลค่าเพิ่มผลิตภัณฑ์และบริการเพื่อให้แข่งขันได้** โดยมีตัวชี้วัด คือ ร้อยละที่เพิ่มขึ้นของการจำหน่ายผลิตภัณฑ์ สินค้าและบริการ และเพื่อให้บรรลุผลตัวชี้วัดดังกล่าวได้จัดทำโครงการสร้างมูลค่าเพิ่มผลิตภัณฑ์และบริการเพื่อให้แข่งขันได้ มีกิจกรรมย่อย ประกอบด้วย

- 1) การยกระดับผลิตภัณฑ์ชุมชนแปรรูป และการสร้างนวัตกรรม
- 2) การสร้างตราสัญลักษณ์สินค้าอุดรธานี และจัดมหกรรมสินค้า
- 3) การสร้างเครือข่ายสินค้าและบริการ E-Commerce

ทั้งนี้ โดยมีสำนักงานพัฒนาชุมชนจังหวัด เป็นเจ้าภาพหลัก และมีสำนักงานพาณิชย์จังหวัด สำนักงานอุตสาหกรรมจังหวัด เครือข่ายผลิตภัณฑ์ชุมชนจังหวัด มหาวิทยาลัยราชภัฏอุดรธานี ร่วมเป็นเจ้าภาพ

2. ประเด็นการพัฒนาที่ 2 : การส่งเสริมการพัฒนาเกษตรอุตสาหกรรม ยกระดับมาตรฐานการผลิตสินค้าเกษตรปลอดภัยและเกษตรอินทรีย์ ประกอบด้วย 4 กลยุทธ์ และ 4 โครงการหลัก ดังนี้

● **แผนงานที่1 ขยายผลองค์ความรู้การทำเกษตรตามหลักปรัชญาของเศรษฐกิจพอเพียง** โดยมีตัวชี้วัด คือ ร้อยละของจำนวนเป้าหมายที่เข้าร่วมโครงการได้มีการน้อมนำเอาหลักปรัชญาของเศรษฐกิจพอเพียงไปใช้ในการวางแผนการผลิตและการพัฒนาภาคเกษตร ให้ได้ไม่น้อยกว่าร้อยละ 80 และเพื่อให้บรรลุผลตัวชี้วัดดังกล่าวได้จัดทำโครงการขยายผลองค์ความรู้การทำเกษตรตามหลักปรัชญาของเศรษฐกิจพอเพียง มีกิจกรรมย่อย ประกอบด้วย

- 1) การส่งเสริมการเรียนรู้การทำเกษตรตามหลักปรัชญาของเศรษฐกิจพอเพียง
- 2) การเพิ่มประสิทธิภาพการผลิต

3) การส่งเสริมการรวมกลุ่มเกษตรกร เครือข่ายปราชญ์ชาวบ้าน ทั้งนี้ โดยมีสำนักงานเกษตรและสหกรณ์เป็นเจ้าภาพหลัก และมีหน่วยงานในสังกัดกระทรวงเกษตรร่วมเป็นเจ้าภาพ

● **แผนงานที่2 พัฒนาโครงสร้างพื้นฐานการเกษตร** โดยมีตัวชี้วัด คือ จำนวนพื้นที่ที่ได้รับประโยชน์จากการพัฒนาโครงสร้างพื้นฐานดินและน้ำ เพิ่มขึ้นให้ได้ไม่น้อยกว่า 15,750 ไร่ และเพื่อให้บรรลุผลตัวชี้วัดดังกล่าวได้จัดทำ**โครงการพัฒนาโครงสร้างพื้นฐานการเกษตร** มีกิจกรรมย่อย ประกอบด้วย

- 1) การพัฒนาแหล่งน้ำ
- 2) การปรับปรุงบำรุงดินเพื่อเพิ่มผลผลิตสินค้าเกษตรปลอดภัย

ทั้งนี้โดยมี โครงการชลประทานอุดรธานี เป็นเจ้าภาพหลัก และสำนักงานทรัพยากรน้ำ ภาค 3 สำนักงานทรัพยากรน้ำบาดาล สถานีพัฒนาที่ดินจังหวัดอุดรธานี ที่ทำการปกครองอำเภอทุกอำเภอ องค์การปกครองส่วนท้องถิ่นแห่งร่วมเป็นเจ้าภาพ

แผนงานที่3 เพิ่มประสิทธิภาพการผลิต การแปรรูปสินค้าเกษตรปลอดภัยและเกษตรอินทรีย์ โดยมีตัวชี้วัด คือ 1) จำนวนแปลงฟาร์มที่ได้รับการรับรองมาตรฐานเกษตรปลอดภัย/เกษตรอินทรีย์ ให้ได้ไม่น้อยกว่า 10 และ 2) ร้อยละที่เพิ่มขึ้นของประสิทธิภาพการผลิตเกษตรอุตสาหกรรมที่เพิ่มขึ้น ให้ได้ไม่น้อยกว่า5 และเพื่อให้บรรลุผลตัวชี้วัดดังกล่าวได้จัดทำ**โครงการเพิ่มประสิทธิภาพการผลิต การแปรรูปสินค้าเกษตรปลอดภัยและเกษตรอินทรีย์** มีกิจกรรมย่อยประกอบด้วย

- 1) การเพิ่มประสิทธิภาพและคุณภาพการผลิตสินค้าเกษตรปลอดภัยและเกษตรอินทรีย์
- 2) การเพิ่มประสิทธิภาพและคุณภาพการผลิตพืชและสัตว์เศรษฐกิจ
- 3) การส่งเสริมพืชสมุนไพร

ทั้งนี้โดยมีสำนักงานเกษตรจังหวัดเป็นเจ้าภาพหลัก และมีสภาเกษตรกรจังหวัดอุดรธานี มหาวิทยาลัยราชภัฏอุดรธานี การแห่งประเทศไทยจังหวัด สำนักงานประมงจังหวัด สำนักงานปศุสัตว์จังหวัด ร่วมเป็นเจ้าภาพ

● **แผนงานที่4 ส่งเสริมการตลาดสินค้าเกษตร** โดยมีตัวชี้วัด คือ ร้อยละที่เพิ่มขึ้นของมูลค่าและรายได้ของเกษตรกร โดย 1) มูลค่าเกษตรเพิ่มขึ้น ไม่น้อยกว่าร้อยละ 5 และ 2) รายได้ของเกษตรกรเพิ่มขึ้นไม่น้อยกว่าร้อยละ 10 และเพื่อให้บรรลุผลตัวชี้วัดดังกล่าวได้จัดทำ**โครงการส่งเสริมการตลาดสินค้าเกษตร** มีกิจกรรมย่อย ประกอบด้วย

- 1) การส่งเสริมการตลาดการทำเกษตรแปลงใหญ่ (52 แปลง)
- 2) การส่งเสริมการตลาดสินค้าเกษตรปลอดภัย และสินค้าเกษตรอุตสาหกรรม
- 3) การพัฒนาช่องทางการตลาดเกษตรกรโดยใช้เทคโนโลยีสารสนเทศ

ทั้งนี้ โดยมีสำนักงานสหกรณ์จังหวัดเป็นเจ้าภาพหลัก และมีสำนักงานพาณิชย์จังหวัด สำนักงานอุตสาหกรรมจังหวัด เครือข่ายผลิตภัณฑ์ชุมชนจังหวัดอุดรธานี ร่วมเป็นเจ้าภาพ

3. ประเด็นการพัฒนาที่ 3 : การยกระดับคุณภาพชีวิตเพื่อสร้างความเข้มแข็งให้สังคม มีความพร้อมรับการเปลี่ยนแปลงทางเศรษฐกิจ สังคม และวัฒนธรรม ประกอบด้วย 4 กลยุทธ์ และ 4 โครงการหลัก

แผนงานที่1 ส่งเสริมการเตรียมความพร้อมด้านสุขภาพสู่สังคมสุขภาพดี โดยมีตัวชี้วัด คือ (1) ร้อยละที่ลดลงของจำนวนผู้ป่วยโรคเบาหวาน และ (2) ร้อยละที่เพิ่มขึ้นของดัชนีมวลกายตามเกณฑ์มาตรฐาน และเพื่อให้บรรลุผลตัวชี้วัดดังกล่าวได้จัดทำโครงการส่งเสริมการเตรียมความพร้อมด้านสุขภาพสู่สังคมสุขภาพดี มีกิจกรรมย่อย ประกอบด้วย

- 1) การสร้างความตระหนักใส่ใจสุขภาพให้แก่ประชาชน
- 2) การเพิ่มพื้นที่ลานกีฬาและพื้นที่สันทนาการ
- 3) การส่งเสริมการออกกำลังกายและการกีฬา

ทั้งนี้ โดยมีสำนักงานสาธารณสุขจังหวัดเป็นเจ้าภาพหลัก และมีสำนักงานท่องเที่ยวและกีฬาจังหวัด การกีฬาแห่งประเทศไทยจังหวัด และสำนักงานโยธาธิการและผังเมืองจังหวัดร่วมเป็นเจ้าภาพ

แผนงานที่2 พัฒนาคุณภาพการศึกษาและคุณภาพชีวิตคนอุดรธานีทุกกลุ่มวัย โดยมีตัวชี้วัด คือ (1) ร้อยละที่เพิ่มขึ้นของพัฒนาการสมวัยของเด็กปฐมวัย (2) ร้อยละที่เพิ่มขึ้นของ นร. ที่ได้รับการแนะแนวอาชีพ (3) ร้อยละของจำนวนแรงงานที่ได้รับการรับรองมาตรฐานแรงงาน และ (4) ร้อยละของจำนวนผู้สูงอายุ ผู้พิการ ผู้ด้อยโอกาส ที่ได้รับการยกระดับคุณภาพชีวิต และเพื่อให้บรรลุผลตัวชี้วัดดังกล่าวได้จัดทำโครงการพัฒนาคุณภาพการศึกษาและคุณภาพชีวิตคนอุดรธานีทุกกลุ่มวัย มีกิจกรรมย่อย ประกอบด้วย

- 1) การยกระดับมาตรฐานศูนย์พัฒนาเด็กเล็ก
- 2) การเสริมสร้างทักษะที่พึงประสงค์ให้แก่เยาวชนในวัยเรียน (UD New Gen :ทักษะภาษา/ทักษะการวางแผนการประกอบอาชีพ/ทักษะชีวิต)
- 3) การเพิ่มประสิทธิภาพแรงงาน
- 4) การเสริมสร้างคุณภาพชีวิตผู้สูงอายุ ผู้พิการ ผู้ด้อยโอกาส

ทั้งนี้ โดยมีสำนักงานศึกษาธิการจังหวัดเป็นเจ้าภาพหลัก และมีสำนักงานสาธารณสุขจังหวัด สำนักงานท้องถิ่นจังหวัด สำนักงานพัฒนาสังคมและความมั่นคงของมนุษย์จังหวัด สำนักงานแรงงานจังหวัด สำนักงานจัดหางานจังหวัด ศูนย์ส่งเสริมสุขภาพจิตเขต 8 และสำนักงานจังหวัดร่วมเป็นเจ้าภาพ

แผนงานที่3 ลดความเหลื่อมล้ำด้านสังคมคนอุดรธานีด้วยหลักปรัชญาของเศรษฐกิจพอเพียง โดยมีตัวชี้วัด คือ (1) ร้อยละที่ลดลงของครัวเรือนยากจน (2) ค่า Gini Index ลดลง และ (3) จำนวนที่เพิ่มขึ้นของผู้ที่อยู่ในระบบประกันสังคม และเพื่อให้บรรลุผลตัวชี้วัดดังกล่าวได้จัดทำโครงการลดความเหลื่อมล้ำด้านสังคมคนอุดรธานีด้วยหลักปรัชญาของเศรษฐกิจพอเพียง มีกิจกรรมย่อย ประกอบด้วย

- 1) การส่งเสริมการดำรงชีวิตด้วยศาสตร์พระราชา
- 2) การพัฒนาอาชีพสู่ชุมชน
- 3) การส่งเสริมการจัดสวัสดิการชุมชนตำบล
- 4) การเสริมสร้างหลักประกันสังคม

ทั้งนี้ โดยมีสำนักงานพัฒนาชุมชนจังหวัดเป็นเจ้าภาพหลัก และมีสำนักงานพัฒนาสังคมและความมั่นคงของมนุษย์จังหวัด ที่ทำการปกครองจังหวัด สำนักงานประกันสังคมจังหวัด สำนักงานคณะกรรมการการอาชีวศึกษาจังหวัด ร่วมเป็นเจ้าภาพ

แผนงานที่4 พัฒนาระบบบริหารจัดการด้านสังคมคุณภาพชีวิตโดยใช้แนวทางจังหวัดอัจฉริยะ โดยมีตัวชี้วัด คือ ค่าคะแนนที่เพิ่มขึ้นด้านคุณภาพการบริหารจัดการด้านสังคมคุณภาพชีวิตของจังหวัด และเพื่อให้บรรลุผลตัวชี้วัดดังกล่าวได้จัดทำ**โครงการพัฒนาระบบบริหารจัดการด้านสังคมคุณภาพชีวิต**โดยใช้แนวทางจังหวัดอัจฉริยะ มีกิจกรรมย่อย ประกอบด้วย

- 1) การพัฒนาระบบข้อมูลสารสนเทศด้านสังคมคุณภาพชีวิตโดยใช้แนวทางจังหวัดอัจฉริยะ
- 2) การส่งเสริมประสิทธิภาพกลไกทางด้านสังคม 3) การติดตามและประเมินผล

ทั้งนี้ โดยมี สำนักงานพัฒนาสังคมและความมั่นคงของมนุษย์จังหวัด เป็นเจ้าภาพหลัก และมีสำนักงานจังหวัด มหาวิทยาลัยราชภัฏ สำนักงานสาธารณสุขจังหวัด สำนักงานท้องถิ่นจังหวัด สำนักงานศึกษาธิการจังหวัด ร่วมเป็นเจ้าภาพ

4. ประเด็นการพัฒนาที่ 4 : การยกระดับมาตรฐานอุตสาหกรรมไมซ์และการท่องเที่ยว โดยใช้อัตลักษณ์และศักยภาพด้านที่ตั้งเพื่อสร้างความเป็นเมืองศูนย์กลางไมซ์ของอนุภูมิภาคลุ่มน้ำโขง (GMS MICE & Tourism City) ประกอบด้วย 4 กลยุทธ์ และ 4 โครงการหลัก

แผนงานที่1 ส่งเสริมการตลาดและการประชาสัมพันธ์จุดขายโดยเน้นศักยภาพที่มีเอกลักษณ์ โดยมีตัวชี้วัด คือ ร้อยละที่เพิ่มขึ้นของมูลค่าการท่องเที่ยว และนักท่องเที่ยวกลุ่มไมซ์ และเพื่อให้บรรลุผลตัวชี้วัดดังกล่าวได้จัดทำ**โครงการส่งเสริมการตลาดและการประชาสัมพันธ์จุดขายโดยเน้นศักยภาพที่มีเอกลักษณ์** กิจกรรมย่อย ประกอบด้วย

- 1) การจัดทำสื่อเพื่อสร้างจุดขายให้แก่อุตสาหกรรมการท่องเที่ยวและอุตสาหกรรมไมซ์
- 2) การประชาสัมพันธ์ตามปฏิทินไมซ์และการท่องเที่ยว
- 3) การจัดงานส่งเสริมการตลาดไมซ์และการท่องเที่ยว

ทั้งนี้ โดยมีสำนักงานการท่องเที่ยวและกีฬาจังหวัด เป็นเจ้าภาพหลัก และมีสำนักงานจังหวัด มหาวิทยาลัยราชภัฏอุดรธานี (คณะวิทยาการจัดการ) สภาอุตสาหกรรมท่องเที่ยวจังหวัด และหอการค้าจังหวัด ร่วมเป็นเจ้าภาพ

แผนงานที่2 สนับสนุนการสร้างคลัสเตอร์เชื่อมโยงกลุ่มผู้ผลิตสินค้าและบริการ โดยมีตัวชี้วัด คือ จำนวนคลัสเตอร์ธุรกิจ ผู้ผลิตสินค้าและบริการที่เกี่ยวข้องกับอุตสาหกรรมไมซ์ การท่องเที่ยวที่ได้รับการรับรองมาตรฐาน และเพื่อให้บรรลุผลตัวชี้วัดดังกล่าวได้จัดทำ**โครงการสนับสนุนการสร้างคลัสเตอร์เชื่อมโยงกลุ่มผู้ผลิตสินค้าและบริการ** กิจกรรมย่อย ประกอบด้วย

- 1) การส่งเสริมและยกระดับมาตรฐานคลัสเตอร์ผ้าทอพื้นเมือง
- 2) การส่งเสริมและยกระดับมาตรฐานคลัสเตอร์โรงแรม/ร้านอาหาร
- 3) การส่งเสริมและยกระดับมาตรฐานคลัสเตอร์ผู้ประกอบการรับจัดงาน (Organizer)
- 4) การส่งเสริมและยกระดับ คลัสเตอร์ธุรกิจและผู้ประกอบการเป้าหมาย

ทั้งนี้ โดยมีสำนักงานพาณิชย์จังหวัด เป็นเจ้าภาพหลัก และมีสำนักงานพัฒนาชุมชนจังหวัด สำนักงานอุตสาหกรรมจังหวัด ศูนย์หม่อนไหมเฉลิมพระเกียรติฯ ศูนย์ส่งเสริมอุตสาหกรรม ภาค 4 สำนักงานท่องเที่ยวและกีฬาจังหวัด ร่วมเป็นเจ้าภาพ

แผนงานที่ 3 พัฒนาบุคลากรด้านอุตสาหกรรมไมซ์และการท่องเที่ยว โดยมีตัวชี้วัด คือ จำนวนบุคลากรที่ผ่านการอบรมความรู้ด้านอุตสาหกรรมไมซ์และการท่องเที่ยว และเพื่อให้บรรลุผลตัวชี้วัดดังกล่าวได้จัดทำ**โครงการพัฒนาบุคลากรด้านอุตสาหกรรมไมซ์และการท่องเที่ยว** กิจกรรมย่อย ประกอบด้วย

- 1) การจัดทำแผนพัฒนาบุคลากรของกลุ่มคลัสเตอร์ธุรกิจเป้าหมาย
- 2) การจัดอบรมพัฒนาบุคลากรเป้าหมาย
- 3) การพัฒนาระบบข้อมูลและการติดตามประเมินผล

ทั้งนี้ โดยมีมหาวิทยาลัยราชภัฏอุดรธานีเป็นเจ้าภาพหลัก และมีสำนักงานท่องเที่ยวและกีฬาจังหวัด และสำนักงานจังหวัด ร่วมเป็นเจ้าภาพ

แผนงานที่ 4 พัฒนาโครงสร้างพื้นฐานและสิ่งอำนวยความสะดวกด้านการบริหารจัดการอุตสาหกรรมไมซ์และการท่องเที่ยว โดยมีตัวชี้วัด คือ ร้อยละของความพึงพอใจของการเข้าถึงแหล่งท่องเที่ยว/ที่พัก และสถานที่จัดงาน และเพื่อให้บรรลุผลตัวชี้วัดดังกล่าวได้จัดทำ**โครงการพัฒนาโครงสร้างพื้นฐานและสิ่งอำนวยความสะดวกด้านการบริหารจัดการอุตสาหกรรมไมซ์และการท่องเที่ยว** กิจกรรมย่อย ประกอบด้วย

- 1) การบริหารจัดการอุตสาหกรรมไมซ์และการท่องเที่ยว
- 2) การพัฒนาแหล่งท่องเที่ยว
- 3) การพัฒนาเส้นทางและป้ายบอกทางเข้าแหล่งท่องเที่ยว
- 4) การพัฒนาระบบขนส่งสาธารณะเข้าถึงแหล่งท่องเที่ยว

ทั้งนี้ โดยมีสำนักงานโยธาธิการและผังเมืองจังหวัดเป็นเจ้าภาพหลัก และมีแขวงทางหลวงอุดรธานีที่ 1 และ 2 แขวงทางหลวงชนบทจังหวัดอุดรธานี สำนักงานขนส่งจังหวัด องค์กรบริหารส่วนจังหวัด และเทศบาลนครอุดรธานีร่วมเป็นเจ้าภาพ

5. ประเด็นการพัฒนานที่ 5 : การจัดการทรัพยากรธรรมชาติและสิ่งแวดล้อมเพื่อการใช้ประโยชน์อย่างยั่งยืน ประกอบด้วย 4 กลยุทธ์ และ 4 โครงการหลัก

● **แผนงานที่1 ปกป้อง อนุรักษ์ ป่าไม้ ทรัพยากรธรรมชาติและสิ่งแวดล้อม(ป่า)** โดยมีตัวชี้วัด คือ จำนวนพื้นที่ป่าไม้ที่ยังคงสภาพเดิมไม่น้อยกว่า 719,357 ไร่ และเพื่อให้บรรลุผลตัวชี้วัดดังกล่าวได้จัดทำ**โครงการปกป้อง อนุรักษ์ ป่าไม้ ทรัพยากรธรรมชาติและสิ่งแวดล้อม (ป่า)** กิจกรรมย่อย ประกอบด้วย

- 1) การอนุรักษ์พันธุ์กรรมพืชอันเนื่องมาจากพระราชดำริสมเด็จพระเทพรัตนราชสุดาฯ สยามบรมราชกุมารี
- 2) การพัฒนาศักยภาพและคุ้มครองป่าแบบบูรณาการและมีส่วนร่วม
- 3) การปลูกป่าเสริมระบบนิเวศน์

ทั้งนี้ โดยมี สำนักจัดการทรัพยากรป่าไม้ที่ 6 อุตรธานี เป็นเจ้าภาพหลัก และมีสำนักงานทรัพยากรธรรมชาติและสิ่งแวดล้อมจังหวัด สำนักบริหารจัดการพื้นที่อนุรักษ์ที่ 10 สำนักงานเกษตรและสหกรณ์จังหวัด สำนักงานจังหวัด สำนักงานศึกษาธิการจังหวัด สำนักงานท้องถิ่นจังหวัด สำนักงานสาธารณสุขจังหวัด ที่ทำการปกครองจังหวัด และสำนักงานท้องถิ่นจังหวัดร่วมเป็นเจ้าภาพ

● **แผนงานที่ 2 พัฒนาแหล่งน้ำและนำไปใช้ประโยชน์อย่างสูงสุด** โดยมีตัวชี้วัด คือ จำนวนของแหล่งน้ำที่ได้รับการฟื้นฟู และเพื่อให้บรรลุผลตัวชี้วัดดังกล่าวได้จัดทำ**โครงการพัฒนาแหล่งน้ำและนำไปใช้ประโยชน์อย่างสูงสุด** กิจกรรมย่อย ประกอบด้วย

- 1) การเสริมสร้างความชุ่มชื้นให้แก่ป่าต้นน้ำ (การทำฝายป่าต้นน้ำ)
- 2) การอนุรักษ์ฟื้นฟูแหล่งน้ำ

ทั้งนี้ โดยมีสำนักงานทรัพยากรน้ำ ภาค 3 เป็นเจ้าภาพหลัก และมีสำนักงานชลประทานอุตรธานี สำนักจัดการทรัพยากรป่าไม้ที่ 6 สำนักบริหารจัดการพื้นที่อนุรักษ์ที่ 10 ที่ทำการปกครองจังหวัด และเครือข่าย ทสม. ร่วมเป็นเจ้าภาพ

แผนงานที่ 3 ส่งเสริมการจัดการสิ่งแวดล้อมและการนำกลับมาใช้ประโยชน์ โดยมีตัวชี้วัด คือ (1) ปริมาณที่เพิ่มขึ้นของขยะที่ถูกนำกลับไปใช้ประโยชน์ และ (2) ปริมาณขยะ/น้ำเสียที่ได้รับการจัดการอย่างถูกต้องเพิ่มขึ้น และเพื่อให้บรรลุผลตัวชี้วัดดังกล่าวได้จัดทำ**โครงการส่งเสริมการจัดการสิ่งแวดล้อมและการนำกลับมาใช้ประโยชน์** กิจกรรมย่อยประกอบด้วย

- 1) การบริหารจัดการขยะและการส่งเสริมการลดปริมาณและการใช้ประโยชน์จากขยะในครัวเรือน/สถานประกอบการ
- 2) การบริหารจัดการน้ำเสียแบบครบวงจร

ทั้งนี้ โดยมีสำนักงานทรัพยากรธรรมชาติและสิ่งแวดล้อมจังหวัดเป็นเจ้าภาพหลัก และมีสำนักงานสิ่งแวดล้อมภาค 9 สำนักงานท้องถิ่นจังหวัด และสำนักงานสาธารณสุขจังหวัดร่วมเป็นเจ้าภาพ

● **แผนงานที่ 4 พัฒนาระบบเครือข่ายด้านการบริหารจัดการทรัพยากรธรรมชาติและสิ่งแวดล้อม** โดยมีตัวชี้วัด คือ จำนวนที่เพิ่มขึ้นของเครือข่ายที่ได้รับการขึ้นทะเบียนของหน่วยงานที่เกี่ยวข้องและมีการดำเนินงานอย่างต่อเนื่อง และเพื่อให้บรรลุผลตัวชี้วัดดังกล่าวได้จัดทำ**โครงการพัฒนาระบบเครือข่ายด้านการบริหารจัดการทรัพยากรธรรมชาติและสิ่งแวดล้อม** กิจกรรมย่อย ประกอบด้วย

- 1) การเสริมสร้างเครือข่ายด้านการรักษาป่า
- 2) การเสริมสร้างเครือข่ายสิ่งแวดล้อม(ขยะ/น้ำเสีย)

ทั้งนี้ โดยมีสำนักงานทรัพยากรธรรมชาติและสิ่งแวดล้อมจังหวัด เป็นเจ้าภาพหลัก และมีสำนักบริหารจัดการพื้นที่อนุรักษ์ที่ 10 สำนักจัดการทรัพยากรป่าไม้ที่ 6 สำนักงานสิ่งแวดล้อม ภาค 9 สำนักงานทรัพยากรน้ำ ภาค 3 และเครือข่าย ทสม. ร่วมเป็นเจ้าภาพ

6. ประเด็นการพัฒนาที่ 6 : การเสริมสร้างความมั่นคง ความปลอดภัยในชีวิตทรัพย์สินของประชาชน ประกอบด้วย 4 กลยุทธ์ และ 4 โครงการหลัก

● **แผนงานที่1** ส่งเสริมการเรียนรู้วิถีการปกครองในระบอบประชาธิปไตยอันมีพระมหากษัตริย์ทรงเป็นพระประมุข โดยมีตัวชี้วัด คือ ร้อยละที่เพิ่มขึ้นของแกนนำการเสริมสร้างการเรียนรู้การปกครองในระบอบประชาธิปไตยอันมีพระมหากษัตริย์ทรงเป็นพระประมุข และเพื่อให้บรรลุผลตัวชี้วัดดังกล่าวได้จัดทำโครงการส่งเสริมการเรียนรู้วิถีการปกครองประชาธิปไตยอันมีพระมหากษัตริย์ทรงเป็นพระประมุข กิจกรรมย่อย ประกอบด้วย

1) การพัฒนาผู้นำท้องถิ่นเยาวชนและลูกเสือชาวบ้านเพื่อเป็นกลไกในการปกป้องเทิดทูนสถาบันพระมหากษัตริย์

2) การเพิ่มประสิทธิภาพกลไกดำเนินงานศูนย์ดำรงธรรมหมู่บ้าน ในการสร้างเครือข่ายความรู้ ความเข้าใจและตระหนักถึงการสร้างความปรองดอง ตามแนวทางประชารัฐต่อความมั่นคงของประเทศชาติ

ทั้งนี้ โดยมีที่ทำการปกครองจังหวัด เป็นเจ้าภาพหลัก และมีสำนักงานจังหวัด และ กอ.รมน.จังหวัด ร่วมเป็นเจ้าภาพ

แผนงานที่2 ป้องกันปัญหาและแก้ไขปัญหายาเสพติดและจัดระเบียบสังคม โดยมีตัวชี้วัด คือ (1) จำนวนผู้ค้าที่ถูกจับกุมดำเนินคดี (2) จำนวนที่ลดลงของผู้เสพ/ผู้ติด และ (3) จำนวนที่เพิ่มขึ้นของสถานบันเทิง/หอพัก/สถานที่บริการที่ปฏิบัติตามระเบียบกฎหมาย และเพื่อให้บรรลุผลตัวชี้วัดดังกล่าวได้จัดทำโครงการป้องกันปัญหาและแก้ไขปัญหายาเสพติดและจัดระเบียบสังคมแบบบูรณาการ กิจกรรมย่อย ประกอบด้วย

1) การสร้างความเข้มแข็งให้กับบุคคลครอบครัวและชุมชน 2) สร้างความเข้มแข็งให้กับโรงเรียน

3) การรณรงค์ป้องกันและแก้ไขปัญหายาเสพติด TO BE NUMBER ONE

ทั้งนี้ โดยมีที่ทำการปกครองจังหวัด สำนักงานพัฒนาสังคมและความมั่นคงของมนุษย์จังหวัด สำนักงานศึกษาธิการจังหวัด สำนักงานคุมประพฤติจังหวัด และสำนักงานสาธารณสุขจังหวัด ร่วมเป็นเจ้าภาพ

● **แผนงานที่3** รักษาความปลอดภัยในชีวิตและทรัพย์สินของประชาชน โดยมีตัวชี้วัด คือ ร้อยละที่ลดลงของคดีอาญา 4 กลุ่ม และเพื่อให้บรรลุผลตัวชี้วัดดังกล่าวได้จัดทำโครงการรักษาความปลอดภัยในชีวิตและทรัพย์สินของประชาชน กิจกรรมย่อย ประกอบด้วย

1) การฝึกอบรมเจ้าหน้าที่ของรัฐและผู้มีส่วนเกี่ยวข้องในการรักษาความปลอดภัยในชีวิตและทรัพย์สินของประชาชน

2) การสร้างเครือข่ายเฝ้าระวังดูแลแก้ไขผู้กระทำความผิดในชุมชน และอบรมอาสาสมัครตำรวจบ้าน

3) การติดตั้งกล้อง CCTV เพื่อควบคุมอาชญากรรมและวินัยจราจร ในจุดเสี่ยงทุกสถานีทั้งนี้ โดยมีตำรวจภูธรจังหวัด เป็นเจ้าภาพหลัก และมีที่ทำการปกครองจังหวัด และเทศบาลนครอุดรธานี ร่วมเป็นเจ้าภาพ

- **แผนงานที่4** ยกระดับมาตรฐานการบริหารจัดการด้านการป้องกันและบรรเทาสาธารณภัย โดยมีตัวชี้วัด คือ ร้อยละที่ลดลงของจำนวนครั้งของสาธารณภัยและจำนวนผู้เสียชีวิตจากสาธารณภัยและอุบัติเหตุ และเพื่อให้บรรลุผลตัวชี้วัดดังกล่าวได้จัดทำโครงการยกระดับมาตรฐานการบริหารจัดการด้านการป้องกันและบรรเทาสาธารณภัย กิจกรรมย่อยประกอบด้วย

- 1) การแก้ไขปัญหาจุดเสี่ยง
- 2) การบริหารจัดการภัยแล้ง/อุทกภัย
- 3) การสร้างจิตสำนึกความปลอดภัยและรักษาระเบียบวินัยจราจร

ทั้งนี้ โดยมีสำนักงานป้องกันและบรรเทาสาธารณภัยจังหวัด เป็นเจ้าภาพหลัก และมีสำนักงานขนส่งจังหวัด สำนักงานสาธารณสุขจังหวัด ที่ทำการปกครองจังหวัด สำนักงานจังหวัด (งาน อจร.) แขวงทางหลวงที่ 1 และ 2 แขวงทางหลวงชนบทจังหวัด และเทศบาลนครอุดรธานี ร่วมเป็นเจ้าภาพ

5. ยุทธศาสตร์การพัฒนาขององค์กรปกครองส่วนท้องถิ่นในเขตจังหวัดอุดรธานี (พ.ศ. 2561 – 2565)

1. วิสัยทัศน์ (Vision)

“บูรณาการการพัฒนาท้องถิ่นอย่างมีคุณภาพ เพื่อส่งเสริมให้จังหวัดอุดรธานีเป็นเมืองน่าอยู่ เป็นศูนย์กลางการค้าการลงทุนอนุภูมิภาคลุ่มน้ำโขงอย่างยั่งยืน”

2. พันธกิจ (Mission)

1. การจัดทำแผนพัฒนาท้องถิ่นให้สอดคล้องกับแผนพัฒนาจังหวัด
2. การพัฒนาระบบโครงสร้างพื้นฐาน สาธารณูปโภคและสาธารณูปการ
3. การพาณิชย์ และส่งเสริมการลงทุน
4. การส่งเสริมการท่องเที่ยว และกีฬา
5. การจัดการศึกษา
6. การสังคมสงเคราะห์และพัฒนาคุณภาพชีวิตเด็ก สตรี คนชราและผู้ด้อยโอกาส
7. การส่งเสริมการมีส่วนร่วมของราษฎรในการพัฒนาท้องถิ่น
9. การคุ้มครอง ดูแล และบำรุงรักษาป่าไม้ ที่ดิน ทรัพยากรธรรมชาติและสิ่งแวดล้อม
10. การส่งเสริมประชาธิปไตย ความเสมอภาคและสิทธิเสรีภาพของประชาชน
11. การส่งเสริมศิลปะ วัฒนธรรม จารีต ประเพณีและภูมิปัญญาท้องถิ่น
12. การกำจัดขยะมูลฝอย สิ่งปฏิกูล และมลพิษต่างๆ
13. การรักษาความสงบเรียบร้อย ส่งเสริมสนับสนุนการป้องกันและรักษาความปลอดภัยในชีวิตและทรัพย์สิน

3. ยุทธศาสตร์การพัฒนา (Strategy)

3.1 ยุทธศาสตร์การพัฒนาที่ 1 การพัฒนาศักยภาพการค้าการลงทุนเพื่อเพิ่มขีดความสามารถในการแข่งขันในอนุภาคลุ่มน้ำโขง

แนวทางการพัฒนา

- 1.) ส่งเสริมอุตสาหกรรมและพัฒนาแรงงานมุ่งสู่ความเป็นเลิศ
- 2.) ส่งเสริมการตลาดและแผนธุรกิจให้แก่กลุ่มเป้าหมายอุดรธานี 4.0
- 3.) พัฒนาโครงสร้างพื้นฐานสิ่งอำนวยความสะดวกเพื่อเป็นศูนย์กลางการค้าบริการ
- 4.) สร้างมูลค่าเพิ่มผลิตภัณฑ์และบริการเพื่อให้แข่งขันได้

3.2 ยุทธศาสตร์การพัฒนาที่ 2 การส่งเสริมการพัฒนาเกษตรอุตสาหกรรม ยกกระดับมาตรฐานการผลิตสินค้าเกษตรปลอดภัยและเกษตรอินทรีย์

แนวทางการพัฒนา

- 1.) ขยายผลองค์ความรู้การทำเกษตรตามหลักปรัชญาเศรษฐกิจพอเพียง
- 2.) พัฒนาโครงสร้างพื้นฐานการเกษตร
- 3.) เพิ่มประสิทธิภาพการผลิต การแปรรูปสินค้าเกษตรปลอดภัยและเกษตรอินทรีย์
- 4.) ส่งเสริมการตลาดสินค้าเกษตร

3.3 ยุทธศาสตร์การพัฒนาที่ 3 การยกระดับคุณภาพชีวิตเพื่อสร้างความเข้มแข็งให้สังคมมีความพร้อมกับการเปลี่ยนแปลงทางเศรษฐกิจ สังคม วัฒนธรรม และเทคโนโลยี

แนวทางการพัฒนา

- 1.) ส่งเสริมการเตรียมความพร้อมสังคมผู้สูงอายุสุขภาพดี
- 2.) พัฒนาคุณภาพการศึกษาและคุณภาพชีวิตคนอุดรธานีทุกกลุ่มวัย
- 3.) ลดความเหลื่อมล้ำด้านสังคมคนอุดรธานีด้วยหลักปรัชญาของเศรษฐกิจพอเพียง
- 4.) พัฒนาระบบบริหารจัดการด้านสังคมคุณภาพชีวิต

3.4 ยุทธศาสตร์การพัฒนาที่ 4 การยกระดับมาตรฐานอุตสาหกรรมไมซ์ การท่องเที่ยว และอุตสาหกรรมกีฬา โดยใช้อัตลักษณ์และศักยภาพด้านที่ตั้งเพื่อสร้างความเป็นเมืองศูนย์กลางของอนุภาคลุ่มน้ำโขง

แนวทางการพัฒนา

- 1.) ส่งเสริมการตลาดและการประชาสัมพันธ์จุดขายโดยเน้นศักยภาพที่มีเอกลักษณ์
- 2.) สนับสนุนการสร้างคลัสเตอร์เชื่อมโยงกลุ่มผู้ผลิตสินค้า
- 3.) พัฒนาบุคลากรด้านอุตสาหกรรมไมซ์ การท่องเที่ยว และอุตสาหกรรมกีฬา
- 4.) พัฒนาโครงสร้างพื้นฐานและสิ่งอำนวยความสะดวกด้านการบริหารจัดการอุตสาหกรรมไมซ์ การท่องเที่ยว

3.5 ยุทธศาสตร์การพัฒนาที่ 5 การจัดการทรัพยากรธรรมชาติและสิ่งแวดล้อมเพื่อการใช้ประโยชน์อย่างยั่งยืน

แนวทางการพัฒนา

- 1.) ปกป้อง อนุรักษ์ ป่าไม้ พืชพันธุ์ ทรัพยากรธรรมชาติและสิ่งแวดล้อม
- 2.) พัฒนาแหล่งน้ำและนำไปใช้ประโยชน์อย่างสูงสุด
- 3.) ส่งเสริมการจัดการสิ่งแวดล้อมและการนำกลับมาใช้ประโยชน์
- 4.) พัฒนาระบบเครือข่ายด้านการบริหารจัดการทรัพยากรธรรมชาติและสิ่งแวดล้อม

3.6 ยุทธศาสตร์การพัฒนาที่ 6 การเสริมสร้างความมั่นคง ความปลอดภัยในชีวิตทรัพย์สินของประชาชน

แนวทางการพัฒนา

- 1.) ส่งเสริมการเรียนรู้วิธีการปกครองในระบบประชาธิปไตยอันมีพระมหากษัตริย์ทรงเป็นพระประมุข
- 2.) ป้องกันปัญหาและแก้ไขปัญหาอาชญากรรมและจัดระเบียบสังคม
- 3.) รักษาความปลอดภัยในชีวิตและทรัพย์สินของประชาชน
- 4.) ยกกระดับมาตรฐานการบริหารจัดการด้านป้องกันและบรรเทาสาธารณภัย

3.7 ยุทธศาสตร์การพัฒนาที่ 7 ด้านบริหารจัดการแบบบูรณาการ

แนวทางการพัฒนา

- 1.) ส่งเสริมและพัฒนาศักยภาพของท้องถิ่นต่างๆ ด้านตามหลักบริหารบ้านเมืองที่ดี
- 2.) ส่งเสริมให้ประชาชนเข้ามามีส่วนร่วมในการจัดทำแผนพัฒนาท้องถิ่น
- 3.) ประสานบูรณาการแผนพัฒนาท้องถิ่นมิให้เกิดความทับซ้อนของพื้นที่ในการดำเนินงานเพื่อประโยชน์สูงสุดของประชาชน

แผนพัฒนากลุ่มจังหวัด ยุทธศาสตร์กลยุทธ์การพัฒนากลุ่มจังหวัดฯ

ยุทธศาสตร์ที่ ๑ การเพิ่มศักยภาพการค้าชายแดน

กลยุทธ์ ๑.๑ พัฒนาศูนย์ข้อมูล และระบบฐานข้อมูล ด้านการค้า การลงทุน

- ๑) โครงการศูนย์บริการข้อมูลแบบเบ็ดเสร็จด้านการค้าการลงทุน ณ จุดผ่านแดน ๓๓ กลยุทธ์ ๑.๒ : เพิ่มศักยภาพผู้ประกอบการและแรงงาน
- ๒) โครงการเพิ่มศักยภาพและยกระดับแรงงาน กลยุทธ์ ๑.๓ : ส่งเสริมและพัฒนา การค้าการลงทุน ให้มีประสิทธิภาพ
- ๓) โครงการส่งเสริมการค้าการลงทุนและเพิ่มศักยภาพผู้ประกอบการและ อุตสาหกรรม
- ๔) โครงการส่งเสริมการค้าการลงทุนให้ผู้ประกอบการแข่งขันได้
- ๕) โครงการปรับปรุงเส้นทางเชื่อมโยงกลุ่มจังหวัดเพื่อสนับสนุนการค้าและการ ลงทุน
- ๖) โครงการเพิ่มศักยภาพการค้าชายแดน
- ๗) โครงการพัฒนาเศรษฐกิจการค้าชายแดนสู่อาเซียน

ยุทธศาสตร์ที่ ๒ การยกระดับการค้า การผลิตสินค้าทางการเกษตร

กลยุทธ์ ๒.๑ พัฒนาและปรับปรุงแหล่งน้ำเพื่อการเกษตร

- ๑) โครงการปรับปรุงโครงสร้างพื้นฐานเพื่อเพิ่มผลผลิตทางการเกษตร โดยการ พัฒนาและฟื้นฟู แหล่งน้ำอย่างเป็นระบบ

กลยุทธ์ ๒.๒ พัฒนาทักษะแรงงานด้านการเกษตร(ยางพารา)

- ๑) โครงการพัฒนาศักยภาพและยกระดับมาตรฐานแรงงานด้านการเกษตร

กลยุทธ์ ๒.๓ เพิ่มประสิทธิภาพการผลิต ผลผลิตทางการเกษตร

- ๑) โครงการเพิ่มประสิทธิภาพการผลิตยางพารา
- ๒) โครงการเพิ่มประสิทธิภาพการผลิตข้าว
- ๓) โครงการเพิ่มประสิทธิภาพการผลิตมันสำปะหลัง
- ๔) โครงการเพิ่มประสิทธิภาพการผลิตอ้อยโรงงาน
- ๕) โครงการเพิ่มประสิทธิภาพการข้าวโพดเลี้ยงสัตว์
- ๖) โครงการติดตามและประเมินผลและประชาสัมพันธ์ต่อเนื่อง
- ๗) โครงการพัฒนาระบบข้อมูลสารสนเทศด้านการเกษตร

กลยุทธ์ ๒.๔ เพิ่มศักยภาพการผลิตผลผลิตทางการเกษตร

- ๑) โครงการพัฒนาอาชีพการเลี้ยงโคเนื้อคุณภาพ
- ๒) โครงการเลี้ยงกระบืออย่างยั่งยืน เพื่อลดต้นทุนการผลิต
- ๓) โครงการพัฒนาศักยภาพเกษตรกรอาชีพด้านการประมง

กลยุทธ์ ๒.๕ ส่งเสริมและสนับสนุนการผลิต และการแปรรูปสินค้าเกษตรให้ได้มาตรฐาน

- ๑) โครงการส่งเสริมและสนับสนุนการแปรรูปยางพาราให้ได้มาตรฐาน
- ๒) โครงการศึกษา การบริหารจัดการวงโซ่อุปทานยางพารา
- ๓) โครงการผลิตสินค้าเกษตรปลอดภัย

กลยุทธ์ ๒.๖ สร้างเครือข่ายการบริหารจัดการการเกษตรแบบครบวงจรและพัฒนาช่องทางการ

- ๑) โครงการพัฒนาศักยภาพการบริหารจัดการสถาบันเกษตรกรและพัฒนา สหกรณ์ การตลาด

ยุทธศาสตร์ที่ ๓ การพัฒนาศักยภาพการท่องเที่ยวเชิงนิเวศ

กลยุทธ์ ๓.๑ การพัฒนาศูนย์ข้อมูล และระบบฐานข้อมูลด้านการท่องเที่ยว

- ๑) โครงการพัฒนาศูนย์ข้อมูล และระบบฐานข้อมูลด้านการท่องเที่ยว
- ๒) โครงการจัดทำป้ายประชาสัมพันธ์การท่องเที่ยว

กลยุทธ์ ๓.๒ พัฒนาบุคลากรด้านการท่องเที่ยว

- ๑) โครงการเพิ่มศักยภาพบุคลากรด้านการท่องเที่ยว

กลยุทธ์ ๓.๓ พัฒนาแหล่งท่องเที่ยวเพื่อรองรับนักท่องเที่ยวทั้งในและต่างประเทศ

- ๑) โครงการพัฒนาแหล่งท่องเที่ยวเพื่อรองรับนักท่องเที่ยว ทั้งในและต่างประเทศ
- ๒) โครงการขุดลอกหนองกอมเกาะเพื่อให้เป็นพื้นที่รับน้ำและเป็นหนองน้ำ สาธารณะ และการท่องเที่ยว

ยุทธศาสตร์อำเภอกุมภวาปี (พ.ศ.2557 – พ.ศ.2560)

1.วิสัยทัศน์ (Vision)

อำเภอกุมภวาปี เมืองเกษตรอินทรีย์ การปศุสัตว์ยั่งยืน การท่องเที่ยวเชิงอนุรักษ์ ชุมชนเข้มแข็ง ประชาชนมีคุณภาพชีวิตที่ดี ดำเนินชีวิตตามแนวเศรษฐกิจพอเพียง

2. พันธกิจ (Mission)

- 1.ส่งเสริมการทำเกษตรอินทรีย์ และปศุสัตว์ยั่งยืน
- 2.ส่งเสริมการท่องเที่ยวเชิงอนุรักษ์
- 3.ส่งเสริมและสนับสนุนให้หมู่บ้าน/ชุมชนองค์กรปกครองส่วนท้องถิ่นและภาคราชการที่มีส่วนร่วมในการคิด ร่วมลงมือทำและร่วมแก้ไขปัญหาของหมู่บ้าน/ชุมชน มีการวิเคราะห์ศักยภาพหมู่บ้าน/ชุมชน บนพื้นฐานข้อมูลทุกมิติ เพื่อกำหนดทิศทางการพัฒนาหมู่บ้าน/ชุมชนให้มีความเข้มแข็ง
4. ส่งเสริมให้ประชาชนมีคุณภาพชีวิตที่ดี
- 5.การบริหารจัดการ โดยยึดหลักการบริหารจัดการบ้านเมืองที่ดี (Good Governance) โดยยึดหลัก ธรรมาภิบาล
- 6.สร้างจิตสำนึกของประชาชนในพื้นที่ให้มีค่านิยมดำรงชีวิตตามแนวทางปรัชญาเศรษฐกิจพอเพียง

3. เป้าประสงค์หลัก (Goals)

- 1.ประชาชนในพื้นที่ยึดถือปรัชญาเศรษฐกิจพอเพียงเป็นปรัชญาในการดำรงชีวิต
- 2.หมู่บ้าน/ชุมชนมีการดำเนินกิจกรรมแบบมีส่วนร่วม
- 3.องค์กรปกครองส่วนท้องถิ่นมีส่วนร่วมในการสนับสนุนการแก้ไขปัญหาของหมู่บ้าน/ชุมชน

4. หมู่บ้าน/ชุมชน มีการทบทวนและปรับปรุงแผนหมู่บ้าน/ชุมชน ให้สอดคล้องกับศักยภาพของหมู่บ้าน/ชุมชนมี การวิเคราะห์ข้อมูลในทุกมิติ
5. แหล่งท่องเที่ยวเชิงอนุรักษ์ของอำเภอกุมภวาปีเป็นที่รู้จักของบุคคลทั่วไป
6. ลดการใช้ปุ๋ยเคมีส่งเสริมการใช้ปุ๋ยอินทรีย์ให้มากขึ้น
7. ส่งเสริมการเลี้ยงสัตว์และการทำอาชีพประมง
8. ประชากรอำเภอกุมภวาปีมีคุณภาพชีวิตที่ดี สังคมสงบสุข ประชาชนปลอดภัย

4. ยุทธศาสตร์การพัฒนาอำเภอ

- ยุทธศาสตร์ที่ 1 การพัฒนาผลผลิตทางการเกษตรให้ได้มาตรฐานในรูปแบบเกษตรปลอดภัย
- ยุทธศาสตร์ที่ 2 การสร้างความเข้มแข็งในสังคมและคุณภาพชีวิตของประชาชนที่ดี เพื่อรองรับ การเปลี่ยนแปลงทางวัฒนธรรมและเทคโนโลยี
- ยุทธศาสตร์ที่ 3 การพัฒนาการท่องเที่ยว การบริการและส่งเสริมศิลปวัฒนธรรมประเพณีท้องถิ่น
- ยุทธศาสตร์ที่ 4 ด้านการจัดการทรัพยากรธรรมชาติและสิ่งแวดล้อมเพื่อใช้ประโยชน์อย่างยั่งยืน
- ยุทธศาสตร์ที่ 5 ด้านความมั่นคงและความสงบเรียบร้อย
- ยุทธศาสตร์ที่ 6 ด้านการบริหารจัดการอำเภอแบบบูรณาการ

ยุทธศาสตร์ที่ 1 การพัฒนาผลผลิตทางการเกษตรให้ได้มาตรฐานในรูปแบบเกษตรปลอดภัย

เป้าประสงค์ (Goals)

1. การพัฒนาระบบการเกษตรตามแนวทางปรัชญาเศรษฐกิจพอเพียง
2. ลดการใช้ปุ๋ยเคมีส่งเสริมการใช้ปุ๋ยอินทรีย์ให้มากขึ้น
3. พัฒนาระบบปศุสัตว์และประมงให้มีความสมบูรณ์ยิ่งขึ้น

กลยุทธ์ (Strategies)

1. พัฒนาส่งเสริมเทคโนโลยีการเกษตรทั้งด้านพืชไร่ พืชสวน ปศุสัตว์ ประมง
2. ส่งเสริมการผลิตสินค้าเกษตรปลอดภัยและเกษตรอินทรีย์
3. ส่งเสริมระบบการเลี้ยงสัตว์ให้ปลอดภัยและได้มาตรฐาน
4. ส่งเสริมการเลี้ยงสัตว์และการทำประมงในแหล่งน้ำ
5. ส่งเสริมการจัดทำการเกษตรแบบพอเพียงด้านการเกษตร ประมง ปศุสัตว์ เน้นในรายครัวเรือน

ยุทธศาสตร์ที่ 2 การสร้างความเข้มแข็งในสังคมและคุณภาพชีวิตของประชาชนที่ดีเพื่อรองรับการเปลี่ยนแปลงทาง วัฒนธรรมและเทคโนโลยี

เป้าประสงค์ (Goals)

1. การสร้างความมั่นคงและพัฒนาสังคมให้มีสันติสุข
2. คุณภาพชีวิตของประชาชน ชุมชน สังคม มีคุณภาพตามมาตรฐาน
3. พัฒนาระบบการศึกษาทั้งในและนอกระบบให้มีคุณภาพยิ่งขึ้น
4. ส่งเสริมสนับสนุนการจัดการศึกษาทุกระบบ ทุกระดับและทุกกลุ่มเป้าหมาย
5. บริการด้านสาธารณสุขมีคุณภาพและได้มาตรฐานขึ้น
7. พัฒนาการเรียนรู้และการอนุรักษ์ศิลปวัฒนธรรม

กลยุทธ์ (Strategies)

1. เสริมสร้างความมั่นคงและปลอดภัยในชีวิตและทรัพย์สินให้กับประชาชน
2. ส่งเสริมสนับสนุนให้ภาคีเครือข่ายมีส่วนร่วมในการพัฒนาสังคมและชุมชน
3. ส่งเสริมสนับสนุนการจัดสวัสดิการสังคม พัฒนาระบบบริการภาครัฐให้ได้มาตรฐาน
4. ส่งเสริมสนับสนุนการจัดการศึกษาทุกระดับและทุกกลุ่มเป้าหมายสร้างสังคมให้มีคุณธรรม
5. การเฝ้าระวังภาวะสุขภาพและคุ้มครองผู้บริโภคให้มีความปลอดภัย
6. ส่งเสริมการบริการด้านสาธารณสุขให้ครอบคลุมพื้นที่อย่างมีคุณภาพและมาตรฐาน
7. มีการจัดการเรียนรู้และรักษาด้านวัฒนธรรม ประเพณีและภูมิปัญญาท้องถิ่น

ยุทธศาสตร์ที่ 3 การพัฒนาการท่องเที่ยว การบริการและส่งเสริมศิลปวัฒนธรรมประเพณีท้องถิ่น

เป้าประสงค์ (Goals)

1. พัฒนาการท่องเที่ยวให้มีการขยายตัวเพิ่มขึ้น
2. พัฒนาระบบการค้า การลงทุน การท่องเที่ยว ให้มีการขยายตัวเพิ่มขึ้น
3. พัฒนาระบบคมนาคมขนส่งให้มีความสมบูรณ์ยิ่งขึ้น
4. พัฒนาผลิตภัณฑ์ชุมชน (OTOP) ให้มีศักยภาพสูงยิ่งขึ้น
5. พัฒนาฝีมือแรงงานให้มีขีดความสามารถสูงยิ่งขึ้น
6. สร้างรายได้ ลดรายจ่าย ขยายโอกาสให้ประชาชนมีคุณภาพชีวิตที่ดียิ่งขึ้น

กลยุทธ์ (Strategies)

1. ส่งเสริมการท่องเที่ยว
2. ยกระดับแหล่งท่องเที่ยวให้มีมาตรฐาน
3. พัฒนาระบบโครงสร้างพื้นฐานเพื่อการท่องเที่ยว
4. เสริมสร้างผู้ประกอบการรายใหม่ SMEs ให้มีศักยภาพในการแข่งขันเพิ่มขึ้น
5. ส่งเสริมพัฒนาการขยายตัวทางเศรษฐกิจ สนับสนุนการค้า การลงทุน ในทุกระดับ
6. แก้ไขปัญหาความยากจนและกระจายรายได้
7. พัฒนาระบบโครงสร้างพื้นฐานและระบบคมนาคมขนส่ง
8. พัฒนาคุณภาพแรงงานเพิ่มทักษะฝีมือให้สูงยิ่งขึ้น
9. พัฒนาเศรษฐกิจชุมชนและแก้ไขปัญหาความยากจนตามแนวปรัชญาเศรษฐกิจพอเพียง
10. ส่งเสริมและพัฒนาผลิตภัณฑ์ชุมชนและท้องถิ่น (OTOP)
11. ส่งเสริมกระบวนการเรียนรู้และพัฒนาศักยภาพผู้นำกลุ่ม องค์กร และชุมชน

ยุทธศาสตร์ที่ 4 ด้านการจัดการทรัพยากรธรรมชาติและสิ่งแวดล้อมเพื่อใช้ประโยชน์อย่างยั่งยืน

เป้าประสงค์ (Goals)

1. พัฒนา อนุรักษ์ และฟื้นฟูทรัพยากรธรรมชาติและสิ่งแวดล้อมให้ยั่งยืน
2. ประชาชน ชุมชน มีส่วนร่วมในการบริหารจัดการทรัพยากรธรรมชาติและสิ่งแวดล้อม
3. การบริหารจัดการทรัพยากรธรรมชาติและสิ่งแวดล้อมมีมาตรฐาน

กลยุทธ์ (Strategies)

- 1.ฟื้นฟูทรัพยากรธรรมชาติและสิ่งแวดล้อม
- 2.อนุรักษ์ทรัพยากรธรรมชาติและสิ่งแวดล้อม
- 3.พัฒนาทรัพยากรธรรมชาติและสิ่งแวดล้อม
- 4.ส่งเสริมการมีส่วนร่วมของทุกภาคส่วนที่เกี่ยวข้องในการจัดการทรัพยากรธรรมชาติและสิ่งแวดล้อม
- 5.สร้างภาคีเครือข่ายในการบริหารจัดการทรัพยากรธรรมชาติและสิ่งแวดล้อมทั้งในระดับชุมชน และระดับอำเภอ

ยุทธศาสตร์ที่ 5 ด้านความมั่นคงและความสงบเรียบร้อย

เป้าประสงค์ (Goals)

- 1.ประชาชนมีการปลอดภัยในชีวิตและทรัพย์สิน
- 2.มีการป้องกัน ปราบปราม และแก้ไขการแพร่ระบาดของยาเสพติดทุกชนิด
- 3.มีภาคีเครือข่ายในการสร้างความมั่นคงและรักษาความสงบเรียบร้อย
- 4.ชุมชนร่วมใจป้องกันภัยยาเสพติด

กลยุทธ์ (Strategies)

- 1.การพัฒนาความรู้และการมีส่วนร่วมของประชาชนในความมั่นคงและความสงบเรียบร้อย
- 2.สร้างเครือข่ายการแจ้งข่าวอาชญากรรมอย่างเป็นระบบและปลอดภัย
- 3.มีมาตรการป้องกัน ปราบปรามและแก้ไขปัญหาเสพติด
- 4.สร้างความปลอดภัยในชีวิตและทรัพย์สินของประชาชนให้มีคุณภาพยิ่งขึ้น
- 5.เพิ่มประสิทธิภาพสายตรวจในชุมชน พัทักษ์เด็ก ที่มีวสุมในสถานที่ เวลาที่ไม่เหมาะสม
6. ป้องกันทางการจราจร ร่วมใจป้องกันภัยจราจร

ยุทธศาสตร์ที่ 6 ด้านการบริหารจัดการอำเภอแบบบูรณาการ

เป้าประสงค์ (Goals)

- 1.ภาคราชการในพื้นที่ปฏิบัติหน้าที่อย่างมีประสิทธิภาพ ประสิทธิผลตามหลักธรรมาภิบาล เป็นธรรม โปร่งใส ตรวจสอบได้ มีความรับผิดชอบสูง และประชาชน มีส่วนร่วมในการบริหารจัดการภาครัฐเป็นรูปธรรม
- 2.ประชาชนมีส่วนร่วมในการบริหารจัดการหมู่บ้าน/ชุมชน โดยมีคณะกรรมการหมู่บ้านเป็นเครือข่ายการมีส่วนร่วม
3. การบริการสาธารณะมีประสิทธิภาพและคุณภาพ ได้มาตรฐาน อย่างเท่าเทียมกัน
4. ภาคราชการทุกส่วนมีระบบสื่อสารที่รวดเร็ว ฉับไว ถูกต้อง ด้วยเทคโนโลยีที่ทันสมัยใช้เป็นเครื่องมือ สื่อสาร
- 5.อำเภอกุมภวาปี มีแผนชุมชนที่ดีมีคุณภาพ ทุกระดับ เช่น แผนพัฒนาหมู่บ้าน/ชุมชน แผนพัฒนาหมู่บ้าน/ชุมชนระดับตำบล และแผนยุทธศาสตร์การพัฒนาอำเภอ

2. ยุทธศาสตร์ขององค์กรปกครองส่วนท้องถิ่น

1) วิสัยทัศน์

วิสัยทัศน์ตำบลเสอเพลอ (Vision)

“ คุณธรรมนำความเป็นเลิศด้านการพัฒนา บริหารเป็นธรรม โปร่งใสในวิถี เศรษฐกิจพอเพียง
เคียงคู่ประชาชน ประสานชุมชน สร้างความสามัคคี มุ่งเทคโนโลยี ในใจเยาวชน ”

ปณิธาน

ไฝ่พัฒนา ซื่อสัตย์สุจริต มีความรับผิดชอบ สุภาพอ่อนน้อมถ่อมตน ดำเนินวิถีชีวิตอย่างพอเพียง

วิสัยทัศน์ผู้บริหาร

“ พัฒนาด้วยความโปร่งใส ใส่ใจการศึกษา พัฒนาคุณภาพชีวิต เศรษฐกิจพอเพียง ”

พันธกิจการพัฒนา อบต.เสอเพลอ (Mission) แนวทางที่ต้องดำเนินการให้บรรลุตามเป้าหมาย

- 1) พัฒนาโครงสร้างพื้นฐานและระบบสาธารณูปโภค เพื่อตอบสนองความต้องการของประชาชนอย่างแท้จริง
- 2) พัฒนาคุณภาพชีวิต ความมั่นคงของสังคม และ อนุรักษ์ขนบธรรมเนียมประเพณีวัฒนธรรมเพื่อความยั่งยืนสืบไป
- 3) ส่งเสริมเศรษฐกิจ การลงทุน พาณิชยกรรม และการท่องเที่ยว
- 4) บริหารจัดการและอนุรักษ์ทรัพยากรธรรมชาติและสิ่งแวดล้อม อย่างยั่งยืน
- 5) บริหารจัดการบ้านเมืองที่ดี เพื่อการพัฒนาและตอบสนองความต้องการของประชาชนอย่างแท้จริง

2) ยุทธศาสตร์

ยุทธศาสตร์ 1 ด้านโครงสร้างพื้นฐาน

ยุทธศาสตร์ 2 ด้านคุณภาพชีวิต สังคม และ วัฒนธรรม

ยุทธศาสตร์ 3 ด้านส่งเสริมเศรษฐกิจ การลงทุน พาณิชยกรรม และการท่องเที่ยว

ยุทธศาสตร์ 4 การบริหารจัดการและอนุรักษ์ทรัพยากรธรรมชาติและสิ่งแวดล้อม

ยุทธศาสตร์ 5 การบริหารจัดการบ้านเมืองที่ดี และ เทคโนโลยีสารสนเทศ

3) เป้าประสงค์

- 1 ระบบเส้นทางคมนาคมที่ได้มาตรฐานและเพียงพอ
- 2 ระบบทางระบายน้ำเพียงพอต่อความต้องการ
- 3 มีไฟฟ้าใช้ทุกครัวเรือน
- 4 มีน้ำเพื่อการอุปโภค-บริโภค และ เกษตรกรรมเพียงพอและครัวเรือน
- 5 เพื่อให้ประชาชนในเขตตำบล มีสังคมที่ดี และมีคุณภาพมากยิ่งขึ้น
- 6 เพื่อให้ประชาชนในเขตตำบล ได้รับการบริการสาธารณะสุขอย่างทั่วถึง/สุขอนามัยที่ดียิ่งขึ้น
- 7 เพื่อให้ประชาชนในเขตตำบล ได้รับการบริการทางการศึกษาที่ครอบคลุมตามนโยบายรัฐบาล

- 8 เพื่อให้ประชาชนในเขตตำบล ได้อนุรักษ์ประเพณีวัฒนธรรมท้องถิ่น
- 9 เพื่อให้ประชาชนในเขตตำบล มีร่างกายที่แข็งแรงและเป็นการใช้เวลาว่างให้เกิดประโยชน์
- 10 เพื่อให้ประชาชนในเขตตำบล มีความเข้มแข็งปลอดภัยเสพติดและมีความปลอดภัยในชีวิตและทรัพย์สิน
- 11 ส่งเสริมสนับสนุนหลักปรัชญาเศรษฐกิจพอเพียง
- 12 ส่งเสริมสนับสนุนการมีอาชีพที่ดีของประชาชน
- 13 การบริหารจัดการทรัพยากรธรรมชาติได้อย่างยั่งยืน
- 14 มีการบริหารจัดการบ้านเมืองที่ดี

4) ตัวชี้วัด (เป้าประสงค์)

- 1 ร้อยละของเส้นทางคมนาคมที่ได้มาตรฐานเพิ่มขึ้น
- 2 ร้อยละของระบบระบายน้ำที่ก่อสร้างและปรับปรุงที่ได้มาตรฐานเพิ่มขึ้น
- 3 ร้อยละของครัวเรือนที่มีไฟฟ้าใช้เพิ่มขึ้น
- 4 ร้อยละของครัวเรือนที่มีน้ำอุปโภค-บริโภค /เกษตรกรรมเพิ่มขึ้น
- 5 ร้อยละของประชาชนที่คุณภาพเพิ่มขึ้น
- 6 ร้อยละของประชาชนที่ได้รับบริการสาธารณสุขเพิ่มขึ้น
- 7 ร้อยละของประชาชนที่ได้รับบริการเรียนทางด้านการศึกษาเพิ่มขึ้น
- 8 ร้อยละของประชาชนที่ได้ร่วมโครงการเพิ่มขึ้น
- 9 ร้อยละของประชาชนที่ได้ร่วมโครงการเพิ่มขึ้น
- 10 ร้อยละของอุบัติเหตุและคดีอาชญาเสพติดในชุมชนลดลง
- 11 ร้อยละของประชาชนที่มีการนำหลักปรัชญาเศรษฐกิจพอเพียงไปใช้ในการประกอบอาชีพ
- 12 ร้อยละของประชาชนมีการประกอบอาชีพเสริมเพิ่มรายได้
- 13 ร้อยละของแหล่งทรัพยากรธรรมชาติที่ได้อนุรักษ์เพิ่มขึ้น
- 14 ร้อยละปัญหาความเดือดร้อนของประชาชนลดลง

5) กลยุทธ์

ยุทธศาสตร์ 1 ด้านโครงสร้างพื้นฐาน

- กลยุทธ์การพัฒนา 1.1 พัฒนาระบบเส้นทางคมนาคมเพื่อการสัญจรและขนส่ง 1.2 พัฒนาระบบทางระบายน้ำ
1.3 พัฒนา ระบบไฟฟ้า 1.4 พัฒนาแหล่งน้ำเพื่อการอุปโภค-บริโภค และ เกษตรกรรม

ยุทธศาสตร์ 2 ด้านคุณภาพชีวิต สังคม และ วัฒนธรรม

- กลยุทธ์การพัฒนา 2.1 ส่งเสริมสนับสนุนด้านสังคมที่ดี และมีคุณภาพ
2.2 ส่งเสริมสนับสนุนด้านสาธารณสุขและการมีสุขอนามัยที่ดี
2.3 ส่งเสริมสนับสนุนด้านการจัดการศึกษา
2.4 ส่งเสริมสนับสนุนการอนุรักษ์ประเพณี และวัฒนธรรมท้องถิ่น
2.5 ส่งเสริมสนับสนุนการกีฬาและนันทนาการ
2.6 ส่งเสริมสนับสนุนชุมชนเข้มแข็งปลอดภัยเสพติด และ ความปลอดภัยในชีวิตและทรัพย์สิน

ยุทธศาสตร์ 3 ด้านส่งเสริมเศรษฐกิจ การลงทุน พาณิชยกรรม และการท่องเที่ยว

กลยุทธ์การพัฒนา 3.1 ส่งเสริมสนับสนุนหลักปรัชญาเศรษฐกิจพอเพียง และ การมีอาชีพของประชาชน

ยุทธศาสตร์ 4 การบริหารจัดการและอนุรักษ์ทรัพยากรธรรมชาติและสิ่งแวดล้อม

กลยุทธ์การพัฒนา 4.1 ปรับปรุงและบำรุงรักษาทรัพยากรธรรมชาติและสิ่งแวดล้อม

ยุทธศาสตร์ 5 การบริหารจัดการบ้านเมืองที่ดี และ เทคโนโลยีสารสนเทศ

กลยุทธ์การพัฒนา 5.1 การเพิ่มประสิทธิภาพการบริหารจัดการบ้านเมืองที่ดี

6) จุดยืนทางยุทธศาสตร์

จุดยืนทางยุทธศาสตร์ (Positioning)

จุดยืนทางยุทธศาสตร์ขององค์การบริหารส่วนตำบลเสอเพลอ อำเภอกุมภวาปี จังหวัดอุดรธานี คือ

“ เป็นตำบลใส่ใจการศึกษา พัฒนาคุณภาพชีวิต เน้นเศรษฐกิจพอเพียง ”

1.ด้านการส่งเสริมคุณภาพชีวิต และสิ่งแวดล้อม/การคุ้มครองดูแลและบำรุงรักษาทรัพยากรธรรมชาติและสิ่งแวดล้อม

- 1.1 สนับสนุนการปฏิบัติงานของอาสาสมัครสาธารณสุขประจำหมู่บ้าน (อสม.) ในการแจ้ง ข่าวสารให้ความรู้ ตรวจสุขภาพประจำปี และการควบคุมป้องกันโรคติดต่อให้กับประชาชนให้มีประสิทธิภาพ
- 1.2 ประสานงานกับหน่วยงานที่เกี่ยวข้อง ในการให้บริการด้านสาธารณสุข เพื่อให้ประชาชน ได้เข้าถึงองค์ความรู้ ในการรักษาสุขภาพอนามัย และการป้องกันโรคติดต่อ ได้อย่างถูกต้องตามหลักวิชาการ
- 1.3 สนับสนุนด้านการแพทย์แผนไทยและการรักษาโรคด้วยสมุนไพรต่าง ๆ
- 1.4 พัฒนาคุณภาพผู้สูงอายุ โดยสนับสนุนให้ได้รับเบี้ยยังชีพผู้สูงอายุอย่างทั่วถึงและเป็นธรรมตลอดทั้งส่งเสริมให้มีการออกกำลังกาย เพื่อรักษาสุขภาพอนามัยให้เหมาะสมกับวัย
- 1.5 สงเคราะห์ช่วยเหลือผู้ยากไร้ ผู้พิการทุพพลภาพให้ได้รับการดูแลและมีความเป็นอยู่ที่ดีขึ้น
- 1.6 สนับสนุนช่วยเหลือผู้ด้อยโอกาส ผู้ป่วยเรื้อรัง ผู้ป่วยเอดส์ ให้มีหลักประกันด้านอาชีพ / ด้านรายได้ และการเข้าถึงบริการของรัฐอย่างทั่วถึงและเป็นธรรม (กู้ชีพ-กู้ภัย)
- 1.7 ส่งเสริมให้สตรีมีความเท่าเทียมและมีความเสมอภาคในการแสดงความคิดเห็นการใช้สิทธิส่วน บุคคลและการร่วมดำเนินกิจกรรมสาธารณะต่าง ๆ ในชุมชน
- 1.8 ส่งเสริมสนับสนุนให้เด็กและเยาวชน ได้รับการศึกษาอย่างต่อเนื่อง ตั้งแต่ระดับปฐมวัย จนถึงระดับการศึกษาภาคบังคับให้เป็นไปอย่างมีประสิทธิภาพ
- 1.9 อนุรักษ์และพัฒนาแหล่งต้นน้ำ ลำธาร ให้อยู่ในสภาพที่สมบูรณ์ โดยการมีส่วนร่วมของประชาชนในชุมชน
- 1.10 อนุรักษ์และรักษาพื้นที่สาธารณะประโยชน์ของหมู่บ้านมิให้ประชาชนเข้าไปบุกรุกทำลายเพื่อให้ประชาชนได้ใช้ประโยชน์ร่วมกัน
- 1.11 ส่งเสริมให้มีการปรับปรุงบำรุงดิน ให้มีความอุดมสมบูรณ์ เหมาะสมแก่การเพาะปลูกพืช และการทำการเกษตรกรรมอื่น ๆ
- 1.12 ส่งเสริมให้เกษตรกร ได้มีการผลิตสินค้าเกษตรให้ปลอดภัยจากสารพิษ
- 1.13 สนับสนุนการบำรุงรักษาแหล่งน้ำสาธารณะ และการอนุรักษ์ทรัพยากรป่าไม้ชุมชนพื้นที่สีเขียวเพิ่มพื้นที่ป่าให้แก่ชุมชน

1.14 กำกับดูแลการรักษาความสะอาด การกำจัดขยะมูลฝอยบริเวณถนนหนทาง แม่น้ำลำคลอง ที่อยู่อาศัย และบริเวณที่สาธารณะ โดยการมีส่วนร่วมของประชาชนในชุมชน

1.15 จัดให้มีวัสดุ อุปกรณ์ โดยการดูแลรักษาความสะอาด การเก็บขยะมูลฝอยและสิ่งปฏิกูลของชุมชน

2. นโยบายด้านส่งเสริมการศึกษา ศาสนา และวัฒนธรรม/การนันทนาการและการกีฬา

2.1 พัฒนาศูนย์เด็กเล็ก ให้มีความพร้อมในการดูแลเด็กปฐมวัย ทั้งในด้านสติปัญญา ทางด้าน อารมณ์ และทางด้านสังคม

2.2 พัฒนาด้านบุคลากร ผู้ดูแลเด็กให้มีความรู้ ความสามารถ และมีศิลปะในการดูแลเด็กปฐมวัยได้อย่างมีประสิทธิภาพ และเป็นที่น่าศรัทธาแก่ผู้ปกครองและชุมชน

2.3 สนับสนุนวัสดุ อุปกรณ์ด้านการศึกษา การกีฬา และการดนตรีให้แก่สถานศึกษาในชุมชน

2.4 สนับสนุนบทบาทสถาบันบวร (บ้าน,วัด,โรงเรียน) เพื่อให้ชุมชนได้เกิดความรักความสามัคคี มีจิตใจที่อบอุ่น อารี เอื้อเฟื้อ เกื้อกูลซึ่งกันและกัน และพัฒนาท้องถิ่นร่วมกัน

2.5 จัดอบรมให้ความรู้ด้านจริยธรรม คุณธรรม แก่เด็ก เยาวชนและประชาชนทั่วไปเพื่อให้เข้าใจใน หลักธรรมที่ เหมาะสมต่อการดำรงชีพ และสามารถอยู่ร่วมกันในสังคมได้อย่างมีความสุข

2.6 ส่งเสริมให้เด็ก เยาวชน นักเรียน นักศึกษา ได้มีการอุปสมบทสามเณรภาคฤดูร้อน

2.7 อนุรักษ์ ฟื้นฟู และบำรุงรักษาศิลปะ จารีตประเพณีอันดีงามของท้องถิ่น ให้อยู่คู่ชุมชนต่อไปได้อย่างยั่งยืน

2.8 สนับสนุนส่งเสริมภูมิปัญญาท้องถิ่น ให้มีบทบาทและการมีส่วนร่วมในการพัฒนาท้องถิ่น

2.9 อนุรักษ์วัฒนธรรมท้องถิ่น เพื่อให้เด็กและเยาวชนได้ศึกษาเรียนรู้ และเกิดการวางแผนวัฒนธรรม อันดีงาม ของบรรพบุรุษ

2.10 จัดอบรมให้ความรู้ที่ทีมงานผู้ฝึกสอนประจำหมู่บ้าน เพื่อให้ความรู้ในเรื่องของกฎกติกาการยาทขั้น พื้นฐาน เพื่อนำไปฝึกสอน เด็กและเยาวชนภายในหมู่บ้าน

2.11 สนับสนุนให้มีสนามกีฬา และวัสดุอุปกรณ์การกีฬาประจำหมู่บ้าน

2.12 ส่งเสริมสนับสนุนให้มีการแข่งขันกีฬาประเภทต่าง ๆ ทั้งในระดับหมู่บ้านระดับตำบล ตลอดทั้งการ แข่งขันกีฬา เพื่อสร้างความสมานฉันท์ระหว่างชุมชน และองค์กรต่าง ๆ

3.นโยบายด้านความมั่นคง และความปลอดภัยในชีวิตและทรัพย์สินของประชาชน / การป้องกันยาเสพติด

3.1 ประสานงานกับหน่วยงานที่เกี่ยวข้องในการจัดอบรมอาสาสมัครตำรวจบ้าน

3.2 สนับสนุน วัสดุอุปกรณ์ เครื่องมือ เครื่องใช้ที่จำเป็นต่อการปฏิบัติงานให้กับอาสาสมัครตำรวจบ้าน

จัดให้มีศูนย์ประสานงานอาสาสมัครตำรวจบ้าน วัสดุ อุปกรณ์ เครื่องมือสื่อสารยานพาหนะ และเครื่องมือเครื่องใช้ ประจำศูนย์ และอื่น ๆ ที่จำเป็น

3.3 จัดทำแผนป้องกันยาเสพติดในชุมชน เผยแพร่ความรู้ของโทษภัยจากสารเสพติด โดยให้ ประชาชนมีส่วนร่วมในการสอดส่องดูแล การแจ้งเบาะแส และการห้ามปราม บุตร หลาน เด็กและ เยาวชนเพื่อมิให้ไปยุ่งเกี่ยวกับ ยาเสพติด ให้การช่วยเหลือผู้ที่ติดยาเสพติดให้โทษ ให้ได้รับการดูแลบำบัดรักษาอย่างถูกต้อง จากหน่วยงานของรัฐ เพื่อให้ร่างกายกลับคืนสภาพปกติ และสามารถกลับเข้าสู่สังคม ได้อย่างมี ความสุขตลอดไป

4. นโยบายด้านการป้องกันและบรรเทาสาธารณภัย

- 4.1 จัดให้มีอาสาสมัคร ในการป้องกันและบรรเทาสาธารณภัย (อปพร.)
- 4.2 สนับสนุนวัสดุอุปกรณ์ เครื่องมือสื่อสาร และยานพาหนะในการปฏิบัติงานด้านสาธารณภัย

5. นโยบายด้านการส่งเสริมการประกอบอาชีพ

- 5.1 ส่งเสริมให้ประชาชน ได้เรียนรู้ถึงหลักการประกอบอาชีพตามแนวทางเศรษฐกิจพอเพียง เพื่อนำไป ปฏิบัติในระดับครัวเรือน เพื่อให้มีอาหารไว้บริโภค และลดรายจ่ายประจำวัน
- 5.2 ส่งเสริมการออมในชุมชน และกิจการสหกรณ์
- 5.3 จัดหาทุนในการประกอบอาชีพ
- 5.4 อบรมวิชาชีพ
- 5.5 ส่งเสริมอาชีพการเกษตร
- 5.6 ส่งเสริมให้มีอุตสาหกรรมในครอบครัว
- 5.7 ส่งเสริมให้ชุมชน มีตลาดรองรับผลผลิตทางการเกษตร เพื่อให้ผู้ผลิตและผู้บริโภค ได้มี การแลกเปลี่ยนสินค้าซึ่งกันและกัน
- 5.8 ส่งเสริมสนับสนุนศูนย์บริการและถ่ายทอดเทคโนโลยีการเกษตรประจำตำบล และสนับสนุนวัสดุ อุปกรณ์ เครื่องมือ เครื่องใช้ที่จำเป็น
- 5.9 สนับสนุนการปฏิบัติงานของอาสาสมัครเกษตรประจำหมู่บ้าน ในการสำรวจข้อมูล การเกษตร การแจ้งเตือนภัย ระบาดของศัตรูพืช การแจ้งเตือนภัยพิบัติ และจัดทำ แผนพัฒนาทางด้านการเกษตร
- 5.10 พัฒนาแหล่งน้ำผิวดิน และแหล่งน้ำใต้ดินมาใช้ในการเกษตร

6. นโยบายด้านโครงสร้างพื้นฐาน

- 6.1 จัดให้มีและพัฒนาระบบคมนาคมให้ได้รับความสะดวก ครอบคลุมพื้นที่ตามความเหมาะสม
- 6.2 จัดให้มีและพัฒนาระบบไฟฟ้าครอบคลุมทั้งพื้นที่ ตลอดจนไฟฟ้าสาธารณะ
- 6.3 จัดให้มีน้ำสะอาดเพื่อการอุปโภค บริโภค และแหล่งน้ำเพื่อการเกษตร
- 6.4 จัดให้มีและพัฒนาระบบระบายน้ำ

7. นโยบายด้านการเมือง การปกครอง และการบริหารจัดการ

- 7.1 ส่งเสริมสนับสนุนให้ประชาชน พนักงาน ลูกจ้าง อบต. มีส่วนร่วม ในการพัฒนาท้องถิ่น
- 7.2 ส่งเสริมประชาชนมีส่วนร่วมในการติดตาม ตรวจสอบการปฏิบัติงานของ อบต.
- 7.3 บริการประชาชนอย่างรวดเร็ว ลดขั้นตอน การทำงานมีประสิทธิภาพ
- 7.4 ส่งเสริมประชาชนให้มีความรู้ ความเข้าใจในบทบาทหน้าที่ของ อบต.
- 7.5 ส่งเสริมให้ประชาชนมีความรู้ ความเข้าใจเรื่องการปกครองในระบบประชาธิปไตย
- 7.6 พัฒนาศูนย์บริการบุคคลทั้งสมาชิก พนักงาน ลูกจ้าง ให้มีคุณภาพ คุณธรรมจริยธรรม ในการทำงาน
- 7.7 ประชาสัมพันธ์รายงานผลการปฏิบัติงานของ อบต. ให้ประชาชนทราบ
- 7.8 จัดทำ/จัดหาอาคารที่ทำการ และสิ่งอำนวยความสะดวก จัดภูมิทัศน์ทั้งภายในภายนอก อาคารที่ทำการ ในการให้บริการประชาชนอย่างเพียงพอ

8. นโยบายด้านอื่น ๆ

8.1 สานต่อนโยบาย โครงการอันเป็นประโยชน์ของชุมชน และกลุ่มผู้ด้อยโอกาส ภายใน

ตำบลเสอเพลอ บริหารจัดการขยะให้เป็นรูปธรรม

การวิเคราะห์ศักยภาพเพื่อประเมินสภาพการพัฒนาในปัจจุบันและโอกาสพัฒนาในอนาคตขององค์การบริหาร ส่วนตำบลเสอเพลอ ด้วยเทคนิค swot analysis ดังนี้

ปัจจัยภายใน

จุดแข็ง (strength)	จุดอ่อน (weak)
<p>1. ด้านการบริหาร</p> <p>การจัดแบ่งโครงสร้างองค์การบริหารส่วนตำบลมีความชัดเจน ครอบคลุมตามอำนาจหน้าที่ในทุกภารกิจมีแผนพัฒนาที่ชัดเจน มีการมอบอำนาจการบริหารงานตามลำดับชั้น การกำกับดูแลโดยจังหวัด กรม ปลัดกระทรวงไม่กระทบต่อการบริหารงานขององค์การบริหารส่วนตำบลผู้บริหารท้องถิ่น สามารถกำหนดนโยบายได้เองภายใต้กรอบของกฎหมาย การบริหารงานมีความคล่องตัวเนื่องจากมีความพร้อมด้านทรัพยากร การบริหารงานยึดหลักธรรมาภิบาล การมีส่วนร่วม ของประชาชนในการดำเนินงาน</p>	<p>1. ด้านการบริหาร</p> <p>1.1 โครงสร้างขององค์การบริหารส่วนตำบลมีการเปลี่ยนแปลงบ่อยตามภารกิจที่ได้รับมอบเพิ่มมากขึ้น</p> <p>1.2 ความต้องการและความคาดหวังของประชาชนมีสูง แต่องค์การบริหารส่วนตำบลตอบสนองได้น้อย</p> <p>1.3 การประสานงานระหว่างท้องถิ่นในจังหวัดยังมีน้อย</p> <p>1.4 ปริมาณงานมีมากงบจัดสรรไม่เพียงพอมีผลทำให้ผลงานไม่เกิดประสิทธิภาพและประสิทธิผลเท่าที่ควร</p> <p>1.5 ประชาชนบางส่วนยังขาดการมีส่วนร่วม</p>
<p>2. ด้านระเบียบ/กฎหมาย/อำนาจหน้าที่</p> <p>2.1 มีระเบียบและกฎหมายที่เอื้อต่อการบริหารงาน ขององค์การบริหารส่วนตำบล</p> <p>2.2 สภาพองค์การบริหารส่วนตำบลสามารถออกข้อบัญญัติได้ภายใต้กรอบของกฎหมาย</p> <p>2.3 มีขอบเขต อำนาจหน้าที่รับผิดชอบเต็มพื้นที่</p> <p>2.4 มีแนวโน้มได้รับการถ่ายโอนภารกิจเพิ่มมากขึ้น ตามแผนการกระจายอำนาจ</p> <p>3. ด้านบุคลากร</p> <p>3.1สามารถจัดการอบรมอัตรากำลังได้เองตามภารกิจและกำลังงบประมาณ</p> <p>3.2 บุคลากรส่วนใหญ่มีภูมิลำเนาอยู่ในตำบลทำให้เข้าใจในวัฒนธรรมและปัญหาของท้องถิ่น</p> <p>3.3 มีการพัฒนาบุคลากรอย่างต่อเนื่องทุกปี</p>	<p>2. ด้านระเบียบ/กฎหมาย/อำนาจหน้าที่</p> <p>2.1 มีระเบียบ/กฎหมายใหม่ ๆ จำนวนมากทำให้การปฏิบัติของบุคลากรไม่ทันต่อเหตุการณ์</p> <p>2.2 อำนาจในการออกกฎหมายและการบังคับใช้กฎหมายขององค์การบริหารส่วนตำบลมีน้อย</p> <p>2.3 ประชาชนส่วนใหญ่ยังไม่เข้าใจบทบาทและหน้าที่ขององค์การบริหารส่วนตำบล</p> <p>2.4 การแบ่งอำนาจหน้าที่ระหว่างองค์กรปกครองท้องถิ่น</p> <p>2.5 อำนาจหน้าที่ตามแผนการกระจายอำนาจยังไม่มี ความชัดเจนในหลายภารกิจ</p> <p>3. ด้านบุคลากร</p> <p>3.1 การพัฒนาบุคลากรจำนวนมากกระทบต่อค่าใช้จ่ายที่เพิ่มมากขึ้นในอนาคต</p>

<p>3.4 ผู้บริหารและฝ่ายนิติบัญญัติได้มาจากการเลือกตั้งโดยตรงทำให้เข้าใจปัญหาและความต้องการของประชาชน</p>	<p>3.2 บุคลากรที่มีอยู่ส่วนใหญ่เป็นข้าราชการชั้นผู้น้อยมีประสบการณ์ในการทำงานน้อย</p> <p>3.3 บุคลากรส่วนใหญ่ขาดความรู้ด้านเทคโนโลยีสารสนเทศซึ่งเป็นเครื่องมือสำคัญในการปฏิบัติงานในอนาคต</p>
<p>4. ด้านงบประมาณ</p> <p>4.1 มีรายได้จากการจัดเก็บเป็นของตนเอง ให้มีความคล่องตัวในการบริหารงาน</p> <p>4.2 แนวโน้มของรายได้จะมีปริมาณเพิ่มมากขึ้นตามลำดับตามแผนกระจายอำนาจฯ และการจัดเก็บรายได้ ขององค์การบริหารส่วนตำบล</p> <p>4.3 มีข้อบัญญัติงบประมาณเป็นกฎหมายและเครื่องมือสำหรับใช้ในการพัฒนาท้องถิ่น</p>	<p>4. ด้านงบประมาณ</p> <p>4.1 รายได้ที่องค์การบริหารส่วนตำบลจัดเก็บเองมีน้อยเมื่อเทียบกับรายได้จากเงินอุดหนุนและรายได้ที่รัฐจัดเก็บให้</p> <p>4.2 รายได้มีจำนวนจำกัดแต่ความต้องการใช้ งบประมาณสูง</p> <p>4.3 ขาดแนวทางใหม่ ๆ ในการจัดหารายได้</p> <p>4.4 การติดตามและประเมินผลการใช้จ่ายงบประมาณยังไม่มีประสิทธิภาพเพียงพอ</p> <p>4.5 ขาดงบประมาณในการจัดทำบริการสาธารณะขนาดใหญ่ เช่น ระบบกำจัดขยะรวม</p>

ปัจจัยภายนอก

โอกาส (opportunity)	ข้อจำกัด (threat)
<p>1. ด้านการเมืองการปกครอง</p> <p>1.1 มีการประสานงานกับนักการเมืองได้ดี</p> <p>1.2 กลุ่มการเมืองและกลุ่มผลประโยชน์มีความขัดแย้งน้อย</p> <p>1.3 นักการเมืองระดับชาติเป็นพรรคเดียวกัน</p> <p>1.4 ประชาชนมีความเป็นประชาธิปไตยและสนใจการเมืองสูง</p> <p>1.5 ได้รับการผลักดันด้านงบประมาณจากนักการเมือง ระดับชาติ</p>	<p>1. ด้านการเมืองการปกครอง</p> <p>1.1 การประสานงานระหว่างองค์กรปกครองส่วนท้องถิ่นมีน้อย</p> <p>1.2 นักการเมืองระดับชาติสังกัดพรรคฝ่ายค้าน</p> <p>1.3 การรวมตัวเพื่อจัดตั้งกลุ่มการเมืองและกลุ่มผลประโยชน์มีน้อย</p>
โอกาส (opportunity)	ข้อจำกัด (threat)
<p>2. เศรษฐกิจ</p> <p>2.1 มีแนวโน้มด้านการลงทุนที่เพิ่มมากขึ้น</p> <p>2.2 สินค้าเกษตรบางชนิดมีราคาสูงขึ้น</p> <p>2.3 มีการขยายพื้นที่ทางการเกษตรเพิ่มขึ้น</p> <p>2.4 มีความพร้อมด้านระบบสาธารณูปโภค</p> <p>2.5 ประชาชนมีอัตราการออมสูง</p> <p>2.6 มีแหล่งเงินทุนในระบบจำนวนมาก</p> <p>2.7 มีทรัพยากรธรรมชาติที่อุดมสมบูรณ์</p>	<p>2. ด้านเศรษฐกิจ</p> <p>2.1 น้ำมันราคาแพงโดยต่อเนื่อง</p> <p>2.2 มีกลุ่มอาชีพที่มีความเข้มแข็งน้อย</p> <p>2.3 ผลผลิตทางการเกษตรส่วนใหญ่ราคาตกต่ำ</p> <p>2.4 ประชาชนส่วนใหญ่มีฐานะยากจน</p> <p>2.5 คนมีเงินไม่นิยมลงทุน</p> <p>2.6 มีปัญหาด้านสิ่งแวดล้อมซึ่งกระทบต่อเศรษฐกิจ</p>

<p>3. ด้านสังคม</p> <p>3.1 ประชาชนมีค่านิยมใฝ่</p> <p>3.2 มีสถานศึกษาอย่างพอเพียงในทุกระดับ</p> <p>3.3 มีสถานพยาบาลในทุกตำบลและอำเภอ</p> <p>3.4 ปัญหาอาชญากรรมน้อยเมื่อเทียบกับจำนวนประชากร</p> <p>3.5 มีวัฒนธรรมประเพณีที่เข้มแข็งและเป็นเอกลักษณ์</p>	<p>3. ด้านสังคม</p> <p>3.1 ปัญหาวัยรุ่น ยาเสพติด มีแนวโน้มรุนแรงและเพิ่มมากขึ้น</p>
<p>4. ด้านนโยบายรัฐบาล/กฎหมาย</p> <p>4.1 กฎหมายกระจายอำนาจ ให้อำนาจการบริหารงานขององค์กรปกครองส่วนท้องถิ่น</p> <p>4.2 โครงการพัฒนาหมู่บ้านตามแนวพระราชดำริ</p> <p>4.3 การปรับอัตราเงินเดือน ค่าจ้าง ทำให้บุคลากรมีขวัญและกำลังใจในการทำงาน</p>	<p>4. ด้านนโยบายรัฐบาล/กฎหมาย</p> <p>4.1 การกระจายอำนาจเป็นไปด้วยความล่าช้าไม่เป็นไปตามแผนปฏิบัติการ</p>
<p>โอกาส (opportunity)</p>	<p>ข้อจำกัด (threat)</p>
<p>5. ด้านเทคโนโลยีสารสนเทศ</p> <p>5.1 ความก้าวหน้าด้านเทคโนโลยีทำให้มีความสะดวกคล่องตัว และมีประสิทธิภาพในการทำงานเพิ่มขึ้น</p> <p>5.2 สามารถสืบค้นข้อมูลจากแหล่งข้อมูลภายนอกได้ทันต่อเหตุการณ์ตลอดเวลา</p>	<p>5. เทคโนโลยีสารสนเทศ</p> <p>5.1 เทคโนโลยีที่ทันสมัยมีราคาแพง และมีความยุ่งยากซับซ้อนในการใช้งาน</p> <p>5.2 การจัดเก็บและการสืบค้นข้อมูลยังไม่เป็นระบบที่ดีพอ</p> <p>5.3 บุคลากรปฏิเสธการเรียนรู้และยอมรับเทคโนโลยีในการปฏิบัติงาน</p>

8) ความเชื่อมโยงของยุทธศาสตร์ในภาพรวม (อธิบายความเชื่อมโยงตามแบบ ยท.01 ในภาพรวม)

ยุทธศาสตร์การพัฒนา และ แนวทางการพัฒนา แผนงาน องค์การบริหารส่วนตำบลเสอเพลอ มีความเชื่อมโยงยุทธศาสตร์การพัฒนาในจังหวัดอุดรธานี แนวทางการพัฒนา และ ยุทธศาสตร์การพัฒนาขององค์กรปกครองส่วนท้องถิ่นในเขตจังหวัดอุดรธานี ซึ่งครอบคลุมในการพัฒนาทุกด้าน อาทิเช่น ด้านเศรษฐกิจ ด้านสังคม ด้านวัฒนธรรม ด้านสิ่งแวดล้อม โครงสร้างพื้นฐาน ฯลฯ โดยมีความสอดคล้องกัน โดยนำปัญหาที่มีในเขตตำบล อาทิ เช่น จากแผนชุมชน จากการออกประชาคมเพื่อความต้องการเร่งด่วนของประชาชน กระทั่งกำหนดการแก้ไขปัญหาต่างๆ ในรูปแบบยุทธศาสตร์หลักๆ แยกเป็นแต่ละแนวทางการพัฒนา ตลอดจนเป็น โครงการในการแก้ไขปัญหาต่างๆ แบ่งความรับผิดชอบเป็นลักษณะกองงาน มีความชัดเจนในความรับผิดชอบในด้านต่างๆ อาทิ เช่น ด้านโครงสร้างพื้นฐาน (กองช่าง) ด้านสังคม (กองสวัสดิการและสังคม,งานป้องกัน) สิ่งแวดล้อมฯ (งานสาธารณสุข) ฯลฯ เพื่อการแก้ไขปัญหาของประชาชนได้อย่างตรงจุด และ ยั่งยืน ต่อไป

3. การวิเคราะห์เพื่อพัฒนาท้องถิ่น

3.1 การวิเคราะห์กรอบการจัดทำยุทธศาสตร์ขององค์กรปกครองส่วนท้องถิ่น (ใช้การวิเคราะห์ SWOT Analysis/Demand (Demand Analysis)/Global Demand และ Trend ปัจจัยและสถานการณ์การเปลี่ยนแปลงที่มีผลต่อการพัฒนา อย่างน้อยต้องประกอบด้วยการวิเคราะห์ศักยภาพด้านเศรษฐกิจ ด้านสังคม ด้านทรัพยากรธรรมชาติและสิ่งแวดล้อม)

กรอบแนวคิดในการจัดทำยุทธศาสตร์การพัฒนาท้องถิ่น

การวางแผนยุทธศาสตร์การพัฒนาขององค์กรปกครองส่วนท้องถิ่น เป็นกระบวนการกำหนดทิศทางพัฒนาในอนาคตขององค์กร โดยกำหนดสภาพการณ์ที่ต้องการบรรลุและแนวทางในการดำเนินงานให้บรรลุเป้าหมายที่วางไว้บนพื้นฐานของการรวบรวมข้อมูล และการวิเคราะห์ข้อมูลอย่างเป็นระบบ ทั้งนี้จะต้องสอดคล้องกับศักยภาพของท้องถิ่นและปัญหา/ความต้องการของประชาชนในท้องถิ่นด้วย

องค์การบริหารส่วนตำบลเสอเพลอ จึงจัดทำแผนยุทธศาสตร์การพัฒนาขึ้น เพื่อเป็นการกำหนดแนวทางในการพัฒนาซึ่งแสดงถึงวิสัยทัศน์ พันธกิจ และจุดมุ่งหมายเพื่อการพัฒนาในอนาคต โดยสอดคล้องกับนโยบายของรัฐบาล แผนพัฒนาเศรษฐกิจและสังคมแห่งชาติ (ฉบับที่ 12) ยุทธศาสตร์การพัฒนาจังหวัดอุดรธานี และนโยบายของคณะผู้บริหาร

ปัจจัยและสถานการณ์การเปลี่ยนแปลงที่มีผลต่อการพัฒนา

3.2.1 ผลการวิเคราะห์ปัญหาและความต้องการของประชาชนในท้องถิ่นตามประเด็นการพัฒนาท้องถิ่น ประกอบด้วย ขอบข่ายและปริมาณของปัญหา พื้นที่เป้าหมายกลุ่มเป้าหมาย และการคาดการณ์แนวโน้มในอนาคตดังนี้

ประเด็นการพัฒนา	สภาพปัญหา/ความต้องการ	พื้นที่เป้าหมาย	การคาดการณ์แนวโน้มในอนาคต
1.ด้านการส่งเสริมคุณภาพ ชีวิตและสิ่งแวดล้อม	1.1 ด้านส่งเสริมอาชีพ 1.2 ด้านแหล่งเงินทุน 1.3 ด้านสวัสดิการและสังคม 1.3 สร้างจิตสำนึกในการอนุรักษ์สิ่งแวดล้อม 1.4 ปรับปรุงภูมิทัศน์ในเขตชุมชน	ทุกหมู่บ้าน	- จัดอบรมให้ความรู้ด้านอาชีพเพิ่ม รายได้ -จัดอบรมให้ความรู้และถ่ายทอดการทำ เกษตรอินทรีย์ -ฝึกอบรมอาชีพเสริมต่างๆและการแปรรูปสินค้าทางการเกษตร -จัดสรรเบี้ยยังชีพแก่ผู้สูงอายุ ผู้พิการ เอดส์ - มีทรัพยากรธรรมชาติไว้ใช้ใน อนาคต - ประชาชนมีสภาพความอยู่แบบถูกสุขลักษณะ

<p>2.ด้านส่งเสริม การศึกษา ศาสนา และวัฒนธรรม/การ นันทนาการและการ กีฬา</p>	<p>2.1 ด้านส่งเสริมการศึกษา 2.2 ด้านกีฬา 2.3 ด้านศาสนา 2.4 ด้านประเพณีวัฒนธรรม</p>	<p>ทุกหมู่บ้าน</p>	<p>-ส่งเสริมสนับสนุนด้านการศึกษาแก่โรงเรียนใน เขตพื้นที่ -ส่งเสริมและสนับสนุนด้านการศึกษาแก่เด็กและ เยาวชน ประชาชนในเขตพื้นที่ -ส่งเสริมและสนับสนุนการจัดกิจกรรมทางศ ศาสนา -ส่งเสริมและสนับสนุน อนุรักษ์ประเพณี และ วัฒนธรรมภูมิปัญญาท้องถิ่นในชุมชน</p>
<p>3.ด้านความมั่นคง และความปลอดภัย ในชีวิตและ ทรัพย์สินของ ประชาชนการ ป้องกันยาเสพติด</p>	<p>3.1 ป้องกันปัญหาอาชญากรรม 3.2 ปัญหายาเสพติดในชุมชน</p>	<p>ทุกหมู่บ้าน</p>	<p>- ลดปัญหาอาชญากรรมในชุมชน -ลดปัญหายาเสพติดกระจายในชุมชน</p>
<p>4.ด้านการป้องกัน และบรรเทาสา ธารณภัย</p>	<p>4.1 ด้านความปลอดภัยใน ชีวิตและทรัพย์สิน</p>	<p>ทุกหมู่บ้าน</p>	<p>- ประชาชนทุกหมู่บ้านมีความปลอดภัยในชีวิต และทรัพย์สิน</p>
<p>5.ด้านการส่งเสริม การประกอบอาชีพ</p>	<p>5.1 1.1 ด้านส่งเสริมอาชีพ</p>	<p>ทุกหมู่บ้าน</p>	<p>- จัดอบรมให้ความรู้ด้านอาชีพเพิ่มรายได้ -จัดอบรมให้ความรู้และถ่ายทอดการทำเกษตร อินทรีย์ -ฝึกอบรมอาชีพเสริมต่างๆและการแปรรูป สินค้าทางการเกษตร</p>
<p>6.ด้านโครงสร้าง พื้นฐาน</p>	<p>6.1 ก่อสร้างและปรับปรุง ซ่อมแซมถนน 6.2 ขยายเขตและปรับปรุง ซ่อมแซมระบบประปา 6.3 ขยายเขตและปรับปรุง ซ่อมแซมระบบไฟฟ้า 6.4 ด้านการวางผังเมือง</p>	<p>ทุกหมู่บ้าน</p>	<p>-เพื่อให้ประชาชนเดินทางสัญจรไปมาด้วยความ สะดวกและปลอดภัย -เพื่อให้ประชาชนมีน้ำอุปโภคและบริโภคอย่าง เพียงพอ -มีไฟฟ้าส่องสว่างในชุมชนอย่างทั่วถึง -เพื่อจัดระบบผังเมืองให้เป็นชุมชนน่าอยู่</p>

7. ด้านการเมือง การปกครอง และ การบริหารจัดการ	7.1 การบริหารจัดการเพื่อ บริการประชาชนอย่างมี ประสิทธิภาพ 7.2 การมีส่วนร่วมของ ประชาชน	ทุกหมู่บ้าน	- การบริหารงานเป็นไปด้วยความโปร่งใส บริสุทธิ์ ยุติธรรม - เปิดโอกาสให้ประชาชนและองค์กรต่างๆมี ส่วนร่วมในการแสดงความคิดเห็น
8. นโยบายด้าน อื่นๆ	8.1 บริหารจัดเก็บขยะ 8.2 โครงการอื่นๆ ที่เป็น ประโยชน์ต่อชุมชน	ทุกหมู่บ้าน	- สารต่อนโยบายด้านการบริหารจัดการขยะมูล ฝอย

การวิเคราะห์ผังเมืองรวมเพื่อกำหนดแนวทางการพัฒนาทางกายภาพในมิติพื้นที่

การจัดทำผังเมืองรวม ตำบลเสอเพลอ ในอนาคต มีวัตถุประสงค์เพื่อใช้เป็นแนวทางในการพัฒนา และการ ดำรงรักษาเมือง และบริเวณที่เกี่ยวข้องหรือชนบทในด้านการใช้ประโยชน์ในทรัพย์สิน ส่งเสริมการเกษตรกรรม การ คมนาคมและการขนส่ง การสาธารณสุข โภค บริการสาธารณะและสภาพแวดล้อมในบริเวณแนวเขตท้องที่ ตำบลเสอ เพลอ อำเภอกุมภวาปี จังหวัดอุดรธานี ให้สอดคล้องกับการพัฒนาระบบเศรษฐกิจและสังคมของประเทศตาม แผนพัฒนาเศรษฐกิจและสังคมแห่งชาติ

การจัดทำผังเมืองรวม ในส่วนตำบลเสอเพลอ มีนโยบายและมาตรการเพื่อจัดระบบการใช้ประโยชน์ ของ ที่ดิน โดยส่วนใหญ่เป็นพื้นที่สีเขียว (พื้นที่เกษตรกรรม) เป็นส่วนใหญ่ ประชาชนมีอาชีพเกษตรกรรม เป็นหลัก ไม่มี โรงงานอุตสาหกรรม ในเขตพื้นที่ๆ รับผิดชอบ ในการกำหนดแนวทางพัฒนา ส่วนใหญ่จึงเน้น ด้านโครงสร้างพื้นฐาน (เส้นทางสัญจรขนถ่ายผลิตทางการเกษตร) ด้านแหล่งน้ำเพื่ออุปโภค-บริโภค ด้านเกษตรกรรม ด้านการอนุรักษ์ ทรัพยากรทางธรรมชาติ เป็นหลัก

3.2 การประเมินสถานการณ์สภาพแวดล้อมภายนอกที่เกี่ยวข้อง

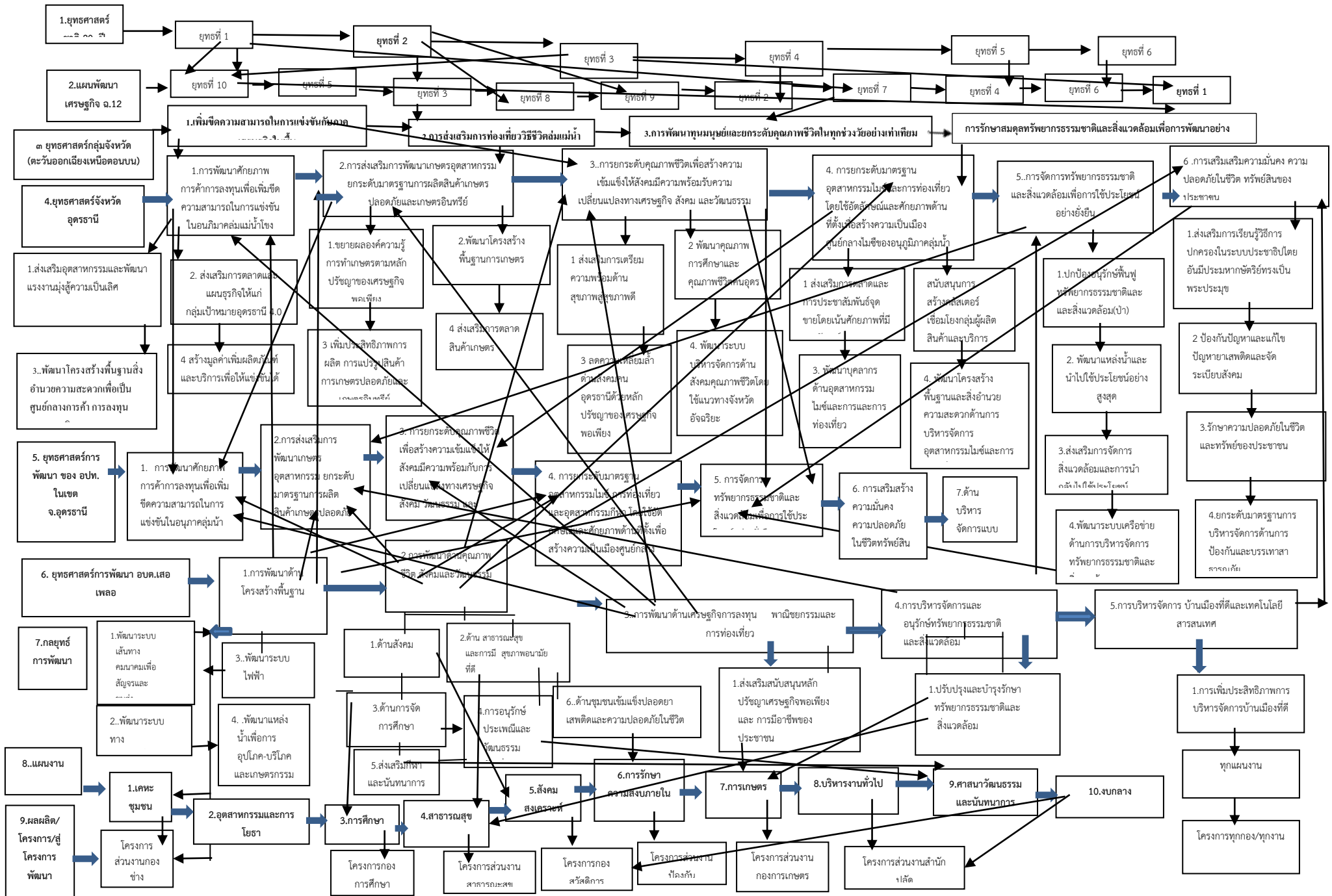
ปัจจัยภายนอก

โอกาส (opportunity)	ข้อจำกัด/อุปสรรค (threat)
1. ด้านการเมืองการปกครอง 1.1 มีการประสานงานกับนักการเมืองได้ดี 1.2 กลุ่มการเมืองและกลุ่มผลประโยชน์มีความขัดแย้งน้อย 1.3 นักการเมืองระดับชาติเป็นพรรคเดียวกัน 1.4 ประชาชนมีความเป็นประชาธิปไตยและสนใจ การเมือง สูง 1.5 ได้รับการผลักดันด้านงบประมาณจากนักการเมือง ระดับชาติ	1. ด้านการเมืองการปกครอง 1.1 การประสานงานระหว่างองค์กรปกครองส่วนท้องถิ่นมี น้อย 1.2 นักการเมืองระดับชาติสังกัดพรรคฝ่ายค้าน 1.3 การรวมตัวเพื่อจัดตั้งกลุ่มการเมืองและกลุ่ม ผลประโยชน์มีน้อย 1.4 การไม่มั่นคงทางการเมืองของประเทศ

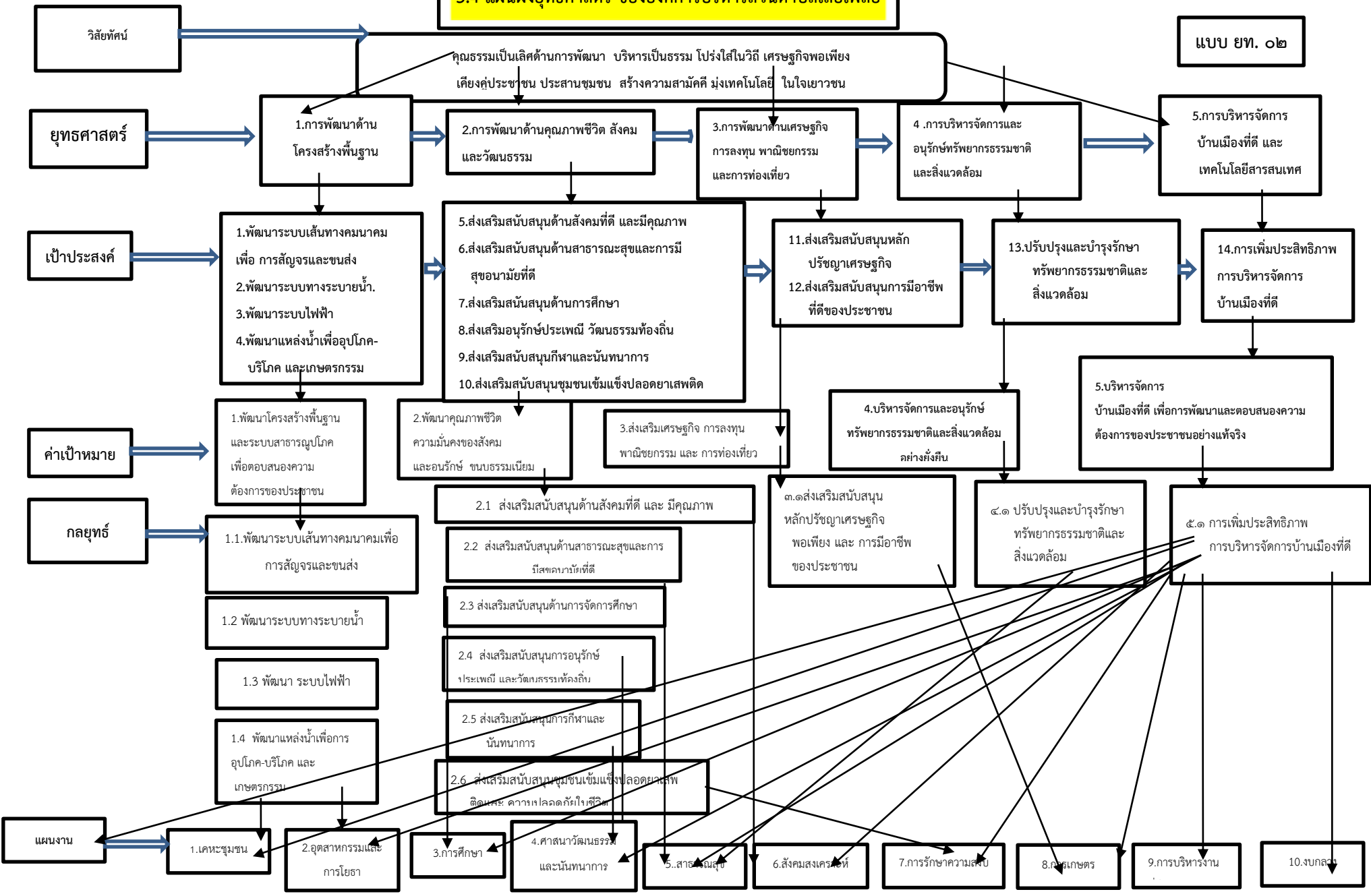
<p>2. เศรษฐกิจ</p> <p>2.1 มีแนวโน้มด้านการลงทุนที่เพิ่มมากขึ้น</p> <p>2.2 สินค้าเกษตรบางชนิดมีราคาสูงขึ้น</p> <p>2.3 มีการขยายพื้นที่ทางการเกษตรเพิ่มขึ้น</p> <p>2.4 มีความพร้อมด้านระบบสาธารณูปโภค</p> <p>2.5 ประชาชนมีอัตราการออมสูง</p> <p>2.6 มีแหล่งเงินทุนในระบบจำนวนมาก</p> <p>2.7 มีทรัพยากรธรรมชาติที่อุดมสมบูรณ์</p>	<p>2. ด้านเศรษฐกิจ</p> <p>2.1 ขອງใช้ราคาแพง เกินค่าแรงที่ได้รับ</p> <p>2.2 มีกลุ่มอาชีพที่มีความเข้มแข็งน้อย ขาดการสานต่อ</p> <p>2.3 ผลผลิตทางการเกษตรส่วนใหญ่ราคาตกต่ำ</p> <p>2.4 ประชาชนส่วนใหญ่มีฐานะยากจน</p> <p>2.5 คนมีเงินไม่นิยมลงทุน</p> <p>2.6 มีปัญหาด้านสิ่งแวดล้อมซึ่งกระทบต่อเศรษฐกิจ</p>
<p>3. ด้านสังคม</p> <p>3.1 ประชาชนมีค่านิยมใฝ่</p> <p>3.2 มีสถานศึกษาอย่างพอเพียงในทุกระดับ</p> <p>3.3 มีสถานพยาบาลในทุกตำบลและอำเภอ</p> <p>3.4 ปัญหาอาชญากรรมน้อยเมื่อเทียบกับจำนวนประชากร</p> <p>3.5 มีวัฒนธรรมประเพณีที่เข้มแข็งและเป็นเอกลักษณ์</p>	<p>3. ด้านสังคม</p> <p>3.1 ปัญหาวัยรุ่น ยาเสพติด มีแนวโน้มรุนแรงและเพิ่มมากขึ้น</p>
<p>4. ด้านนโยบายรัฐบาล/กฎหมาย</p> <p>4.1 กฎหมายกระจายอำนาจฯ เอื้อต่อการบริหารงานขององค์กรปกครองส่วนท้องถิ่น</p> <p>4.2 โครงการพัฒนาลุ่มน้ำตามแนวพระราชดำริ</p> <p>4.3 การปรับอัตราเงินเดือนค่าจ้าง ทำให้บุคลากรมีขวัญ และกำลังใจในการทำงาน</p>	<p>4. ด้านนโยบายรัฐบาล/กฎหมาย</p> <p>4.1 การกระจายอำนาจเป็นไปด้วยความล่าช้าไม่เป็นไปตามแผนปฏิบัติการ</p>
<p>5. ด้านเทคโนโลยีสารสนเทศ</p> <p>5.1 ความก้าวหน้าด้านเทคโนโลยีทำให้มีความสะดวกคล่องตัว และมีประสิทธิภาพในการทำงานเพิ่มขึ้น</p> <p>5.2 สามารถสืบค้นข้อมูลจากแหล่งข้อมูลภายนอกได้ทันต่อเหตุการณ์ตลอดเวลา</p>	<p>5. เทคโนโลยีสารสนเทศ</p> <p>5.1 เทคโนโลยีที่ทันสมัยมีราคาแพง และมีความยุ่งยากซับซ้อนในการใช้งาน</p> <p>5.2 การจัดเก็บและการสืบค้นข้อมูลยังไม่เป็นระบบที่ดีพอ</p> <p>5.3 บุคลากรปฏิเสธการเรียนรู้และยอมรับเทคโนโลยีในการปฏิบัติงาน</p>

3.3 ความเชื่อมโยงยุทธศาสตร์การพัฒนางังหวัดอุดรธานี กับยุทธศาสตร์การพัฒนาของ
องค์การบริหารส่วนตำบลเสลโพล โครงสร้างเชื่อมโยงยุทธศาสตร์การพัฒนา (พ.ศ. 2561 – 2564)

แบบ ยท.๐๑



3.4 แผนผังยุทธศาสตร์ ขององค์การบริหารส่วนตำบลเสอเพลอ



ส่วนที่ 3 การนำแผนพัฒนาท้องถิ่นสี่ปีไปสู่การปฏิบัติ

1. ยุทธศาสตร์การพัฒนาและแผนงาน

ที่	ยุทธศาสตร์	ด้าน	แผนงาน	หน่วยงานรับผิดชอบหลัก	หน่วยงานสนับสนุน
1	พัฒนาด้านโครงสร้างพื้นฐาน	1.ด้านบริการชุมชนและสังคม 2.การเศรษฐกิจ	1.1.เคหะชุมชน 2.1.อุตสาหกรรมและการโยธา	1.กองช่าง 1.กองช่าง	
2	พัฒนาด้านคุณภาพชีวิตสังคม และวัฒนธรรม	1.ด้านบริการชุมชนและสังคม 2.บริหารทั่วไป	1.1.การศึกษา 1.2.สาธารณสุข 1.3.สังคมสงเคราะห์ 1.4 การศาสนา วัฒนธรรมและนันทนาการ 2.1 การรักษาความสงบภายใน	1.1.กองการศึกษา 1.2.สำนักปลัด (งานสาธารณสุข) 1.3.กองสวัสดิการสังคม 1.4 กองการศึกษา 2.1.สำนักปลัด (งานป้องกัน)	
3	พัฒนาด้านส่งเสริมเศรษฐกิจ การลงทุน พาณิชยกรรม และการท่องเที่ยว	1.การเศรษฐกิจ 2.ด้านบริการชุมชนและสังคม	1.1 การเกษตร 2.1.สังคมสงเคราะห์	1.1.กองการเกษตร 1.2.กองสวัสดิการ	
4	พัฒนาการบริหารจัดการและอนุรักษ์ทรัพยากรธรรมชาติและสิ่งแวดล้อม	1.ด้านบริการชุมชนและสังคม 2.การเศรษฐกิจ	1.1.สาธารณสุข 2.1 การเกษตร	1.สำนัก 1.1.สำปลัด (งานสาธารณสุข ฯ) 1.2.กองการเกษตร	
5	พัฒนาการบริหารจัดการบ้านเมืองที่ดี และเทคโนโลยีสารสนเทศ	1.บริหารทั่วไป 2.บริการชุมชนและสังคม 3.การเศรษฐกิจ 4.การดำเนินงานอื่นๆ	1.1 บริหารงานทั่วไป 1.2 การรักษาความสงบภายใน 2.1 การศึกษา 2.2 สาธารณสุข 2.3 สังคมสงเคราะห์ 2.4 เคหะชุมชน 2.5 ศาสนาวัฒนธรรม ฯ 3.1 อุตสาหกรรมและการโยธา 3.2 การเกษตร 4.1 งบกลาง	1.สำนักปลัด 2.ทุกกอง	

2.บัญชีโครงการพัฒนาท้องถิ่น

บัญชีสรุปโครงการพัฒนา

แบบ ผ.01

แผนพัฒนาท้องถิ่น (พ.ศ. 2566 – 2570)

องค์การบริหารส่วนตำบลเสอเพลอ

ยุทธศาสตร์	ปี 2566		ปี 2567		ปี 2568		ปี 2569		ปี 2570		รวม 5 ปี	
	จำนวนโครงการ	งบประมาณ (บาท)	จำนวนโครงการ	งบประมาณ (บาท)	จำนวนโครงการ	งบประมาณ (บาท)	จำนวนโครงการ	งบประมาณ (บาท)	จำนวนโครงการ	งบประมาณ (บาท)	จำนวนโครงการ	งบประมาณ (บาท)
ยุทธศาสตร์ที่ 1 ด้านโครงสร้างพื้นฐาน												
1.1 แผนงานเคหะชุมชน	5	1,900,000	5	1,065,000	9	2,582,500	6	1,137,500	10	4,425,500	35	11,110,500
1.2 แผนงานอุตสาหกรรมและการโยธา	33	14,448,435	29	15,499,915	22	9,774,640	20	9,478,695	11	3,847,000	115	53,048,685
รวม	38	16,348,435	34	16,564,915	31	12,357,140	26	10,616,195	21	8,272,500	150	64,159,185
ยุทธศาสตร์ที่ 2 คุณภาพชีวิต สังคม และวัฒนธรรม												
2.1 แผนงานสังคมสังเคราะห์ฯ	18	2,490,000	19	2,690,000	18	1,690,000	17	1,660,000	17	1,660,000	89	10,190,000
2.2 แผนงานงบกลาง	5	23,670,000	5	23,670,000	5	23,670,000	5	23,670,000	5	23,670,000	25	118,350,000
2.3 แผนงานการเกษตร	1	100,000	1	100,000	1	100,000	1	100,000	1	100,000	5	500,000
2.4 แผนงานสาธารณสุข	14	1,465,000	14	1,465,000	14	1,465,000	14	1,465,000	14	1,465,000	70	7,325,000
2.5 แผนงานการศึกษา	16	5,739,860	16	5,821,860	16	5,914,860	16	6,006,860	16	6,098,860	80	29,582,300
2.6 แผนงานศาสนาวัฒนธรรมและนันทนาการ	12	680,000	12	680,000	12	680,000	12	680,000	12	680,000	60	3,400,000
2.7 แผนงานการรักษาความสงบฯ	12	2,235,600	12	2,235,600	12	2,235,600	12	2,235,600	12	2,235,600	60	11,178,000
รวม	78	36,380,460	79	36,662,460	78	35,755,460	77	35,817,460	77	35,909,460	389	180,525,300

บัญชีสรุปโครงการพัฒนา

แบบ ผ.01

แผนพัฒนาท้องถิ่น (พ.ศ. 2566 – 2570)

องค์การบริหารส่วนตำบลเสอเพลอ

ยุทธศาสตร์	ปี 2566		ปี 2567		ปี 2568		ปี 2569		ปี 2570		รวม 5 ปี	
	จำนวนโครงการ	งบประมาณ (บาท)	จำนวนโครงการ	งบประมาณ (บาท)	จำนวนโครงการ	งบประมาณ (บาท)	จำนวนโครงการ	งบประมาณ (บาท)	จำนวนโครงการ	งบประมาณ (บาท)	จำนวนโครงการ	งบประมาณ (บาท)
ยุทธศาสตร์ที่ 3 ด้านส่งเสริมเศรษฐกิจ การลงทุน พาณิชยกรรม และการท่องเที่ยว 3.1 แผนงานการเกษตร	17	1,160,000	17	1,160,000	17	1,160,000	17	1,160,000	17	1,160,000	85	5,800,000
รวม	17	1,160,000	17	1,160,000	17	1,160,000	17	1,160,000	17	1,160,000	85	5,800,000
ยุทธศาสตร์ที่ 4 การบริหารจัดการและ อนุรักษ์ทรัพยากรธรรมชาติและ สิ่งแวดล้อม 4.1 แผนงานสาธารณสุข 4.2 แผนงานเคหะชุมชน ฯลฯ	1 - - - - -	20,000 - - - - -	1 - - - - -	20,000 - - - - -	1 - - - - -	20,000 - - - - -	1 - - - - -	20,000 - - - - -	1 1	20,000 1,000,000	5 1	100,000 1,000,000
รวม	1	20,000	1	20,000	1	20,000	1	20,000	2	1,020,000		1,100,000

บัญชี สรุปโครงการพัฒนา
แผนพัฒนาท้องถิ่น (พ.ศ.2566 – 2570)
องค์การบริหารส่วนตำบลเสอเพลอ

ยุทธศาสตร์	ปี 2566		ปี 2567		ปี 2568		ปี 2569		ปี 2570		รวม 5 ปี	
	จำนวนโครงการ	งบประมาณ (บาท)	จำนวนโครงการ	งบประมาณ (บาท)	จำนวนโครงการ	งบประมาณ (บาท)	จำนวนโครงการ	งบประมาณ (บาท)	จำนวนโครงการ	งบประมาณ (บาท)	จำนวนโครงการ	งบประมาณ (บาท)
ยุทธศาสตร์ที่ 5 การบริหารจัดการบ้านเมืองที่ดี และเทคโนโลยีสารสนเทศ												
5.1 แผนงานบริหารงานทั่วไป	14	2,320,000	14	2,320,000	14	2,320,000	14	2,320,000	14	2,320,000	70	11,600,000
5.2 แผนงานเกษตรชุมชน	2	150,000	2	1,050,000	1	250,000	1	1,500,000	4	1,575,000	10	4,525,000
ฯลฯ												
รวม	16	2,470,000	16	3,370,000	15	2,570,000	15	3,820,000	18	3,865,000	80	16,125,000
รวมทั้งสิ้น	150	56,378,895	147	57,777,375	142	51,862,600	136	51,433,655	135	50,256,960	710	267,709,485

บัญชีสรุปโครงการพัฒนาที่นำมาจากแผนพัฒนาหมู่บ้านและแผนพัฒนาชุมชน

องค์การบริหารส่วนตำบลเสอเพลอ

	ปี 2566		ปี 2567		ปี 2568		ปี 2569		ปี 2570		รวม 5 ปี	
	จำนวนโครงการ	งบประมาณ (บาท)	จำนวนโครงการ	งบประมาณ (บาท)	จำนวนโครงการ	งบประมาณ (บาท)	จำนวนโครงการ	งบประมาณ (บาท)	จำนวนโครงการ	งบประมาณ (บาท)	จำนวนโครงการ	งบประมาณ (บาท)
โครงการพัฒนาที่นำมาจาก แผนพัฒนาหมู่บ้านและ แผนพัฒนาชุมชน	6	3,584,800	7	2,763,225	3	1,067,100	3	370,000	3	1,259,000	22	9,044,125
รวม	6	3,584,800	7	2,763,225	3	1,067,100	3	370,000	3	1,259,000	22	9,044,125
รวมทั้งสิ้น	6	3,584,800	7	2,763,225	3	1,067,100	3	370,000	3	1,259,000	22	9,044,125

บัญชีสรุปสำหรับ โครงการที่เกินศักยภาพขององค์กรปกครองส่วนท้องถิ่นที่ใช้สำหรับการประสานแผนพัฒนาท้องถิ่น
องค์การบริหารส่วนตำบลเสอเพลอ

แบบ ผ. 01/2

ยุทธศาสตร์	ปี 2566		ปี 2567		ปี 2568		ปี 2569		ปี 2570		รวม 5 ปี	
	จำนวนโครงการ	งบประมาณ (บาท)	จำนวนโครงการ	งบประมาณ (บาท)	จำนวนโครงการ	งบประมาณ (บาท)	จำนวนโครงการ	งบประมาณ (บาท)	จำนวนโครงการ	งบประมาณ (บาท)	จำนวนโครงการ	งบประมาณ (บาท)
ยุทธศาสตร์ที่ 1 ด้านโครงสร้างพื้นฐาน												
1.1 แผนงานเคหะชุมชน	2	5,300,000	2	5,300,000	2	5,300,000	2	5,300,000	2	5,300,000	10	26,500,000
1.2 แผนงานอุตสาหกรรมและการโยธา	59	286,358,800	59	286,358,800	59	286,358,800	59	286,358,800	59	286,358,800	295	1,431,794,000
รวม	61	291,658,800	61	291,658,800	61	291,658,800	61	291,658,800	61	291,658,800	305	1,458,294,000
ยุทธศาสตร์ที่ 3 ด้านส่งเสริมเศรษฐกิจ การลงทุน พานิชยกรรม และการท่องเที่ยว												
3.1 แผนงานการเกษตร	12	27,000,000	12	27,000,000	12	27,000,000	12	27,000,000	12	27,000,000	60	135,000,000
รวม	12	27,000,000	12	27,000,000	12	27,000,000	12	27,000,000	12	27,000,000	60	135,000,000
ยุทธศาสตร์ที่ 4 การบริหารจัดการ และอนุรักษ์ทรัพยากรธรรมชาติและสิ่งแวดล้อม												
4.1 แผนงานเคหะชุมชน	8	53,000,000	8	53,000,000	8	53,000,000	8	53,000,000	8	53,000,000	40	265,000,000
รวม	8	53,000,000	8	53,000,000	8	53,000,000	8	53,000,000	8	53,000,000	40	265,000,000
รวมทั้งสิ้น	81	371,658,800	81	371,658,800	81	371,658,800	81	371,658,800	81	371,658,800	405	1,858,294,000

2. บัญชีโครงการพัฒนาท้องถิ่น

รายละเอียดโครงการพัฒนา
แผนพัฒนาท้องถิ่น (พ.ศ. 2566 – 2570)
องค์การบริหารส่วนตำบลเสอเพลอ

แบบ ผ. 02

ยุทธศาสตร์จังหวัด ยุทธศาสตร์ที่ 1 กลยุทธ์ที่ 3 ยุทธศาสตร์การพัฒนาของ อปท.ในเขตจังหวัด ยุทธศาสตร์ที่ 1 แนวทางการพัฒนา ที่ 3
ยุทธศาสตร์ที่ 1. ด้านโครงสร้างพื้นฐาน 1.1 กลยุทธ์พัฒนาระบบเส้นทางคมนาคมเพื่อการสัญจรและขนส่ง
1.1 แผนงาน อุตสาหกรรมและการโยธา รวม (58) โครงการ

ที่	โครงการ	วัตถุประสงค์	เป้าหมาย (ผลผลิตของโครงการ)	งบประมาณ					ตัวชี้วัด (KPI)	ผลที่คาดว่าจะได้รับ	หน่วยงาน รับผิดชอบหลัก
				2566	2567	2568	2569	2570			
1	โครงการเทลาดยางทับ ถนน คสล. ม.4 หน้าศาลาประชาคม หมู่บ้าน –สามแยก ไป บ้านดงสามสิบ ช้างบ้านนางปานชนก	เพื่อให้ประชาชนมีความปลอดภัยและสะดวกในการสัญจร	ยาว 150 เมตร	309,750	-	-	-	-	ร้อยละของประชาชนที่ใช้เส้นทางสัญจรเพิ่มขึ้น	ประชาชนมีความปลอดภัยและสะดวกในการสัญจร	กองช่าง
2	โครงการก่อสร้าง คสล. ม.4 เชื่อมระหว่างบ้านชีเหล็ก-โนนผาสุก จากสามแยก หมอวี-วัดบ้านโนนผาสุก	เพื่อให้ประชาชนมีความปลอดภัยและสะดวกในการสัญจร	กว้าง 5 ม. ยาว 200 เมตร	-	-	580,000	-	-	ร้อยละของประชาชนที่ใช้เส้นทางสัญจรเพิ่มขึ้น	ประชาชนมีความปลอดภัยและสะดวกในการสัญจร	กองช่าง
3	โครงการก่อสร้างถนน คสล. ม. 5 ถนนเชื่อม ม.5,ม.13 ไปห้วยสามพาด	เพื่อให้ประชาชนมีความปลอดภัยและสะดวกในการสัญจร	กว้าง 4 ม. ยาว 200 ม.	464,000	-	-	-	-	ร้อยละของประชาชนที่ใช้เส้นทางสัญจรเพิ่มขึ้น	ประชาชนมีความปลอดภัยและสะดวกในการสัญจร	กองช่าง
4	โครงการวางท่ออัดแรง พร้อมเทพื้นถนนโค้งหน้าโรงเรียนบ้านทองอินทร์ ม.5	เพื่อให้ประชาชนมีความปลอดภัยและสะดวกในการสัญจร	0.60 ม. จำนวน 10 ท่อ	50,000	-	-	-	-	ร้อยละของประชาชนที่ใช้เส้นทางสัญจรเพิ่มขึ้น	ประชาชนมีความปลอดภัยและสะดวกในการสัญจร	กองช่าง

รายละเอียดโครงการพัฒนา
แผนพัฒนาท้องถิ่น (พ.ศ. 2566 – 2570)
องค์การบริหารส่วนตำบลเสอเพลอ

ยุทธศาสตร์จังหวัด ยุทธศาสตร์ที่ 1 กลยุทธ์ที่ 3 ยุทธศาสตร์การพัฒนาของ อปท.ในเขตจังหวัด ยุทธศาสตร์ที่ 1 แนวทางการพัฒนา ที่ 3
ยุทธศาสตร์ที่ 1. ด้านโครงสร้างพื้นฐาน 1.1 กลยุทธ์พัฒนาระบบเส้นทางคมนาคมเพื่อการสัญจรและขนส่ง
1.1 แผนงาน อุตสาหกรรมและการโยธา

ที่	โครงการ	วัตถุประสงค์	เป้าหมาย (ผลผลิตของโครงการ)	งบประมาณ					ตัวชี้วัด (KPI)	ผลที่คาดว่าจะได้รับ	หน่วยงาน รับผิดชอบหลัก
				2566	2567	2568	2569	2570			
5	โครงการซ่อมแซมถนน ลูกรัง ม.5 เส้นข้าง โรงเรียนบ้านทองอินทร์ – ห้วยสามพาด	เพื่อให้ประชาชนมีความ ปลอดภัยและสะดวกในการ สัญจร	ยาว 70 เมตร	-	-	150,000	-	-	ร้อยละของ ประชาชนที่ใช้ เส้นทางสัญจร เพิ่มขึ้น	ประชาชนมีความ ปลอดภัยและสะดวก ในการสัญจร	กองช่าง
6	โครงการก่อสร้าง ถนน คสล. ม.5 เส้นประปา หนองปรัง หิน เหล็ก ไฟ- วัดป่าบ้านสวนมอญ	เพื่อให้ประชาชนมีความ ปลอดภัยและสะดวกในการ สัญจร	กว้าง 5 ม. ยาว 300 ม.	-	-	870,000	-	-	ร้อยละของ ประชาชนที่ใช้ เส้นทางสัญจร เพิ่มขึ้น	ประชาชนมีความ ปลอดภัยและสะดวก ในการสัญจร	กองช่าง
7	โครงการก่อสร้างถนน คสล. ม.5 บ้านนางสมร เถาว์ลัย - นายถาวร เถาว์ลัย	เพื่อให้ประชาชนมีความ ปลอดภัยและสะดวกในการ สัญจร	กว้าง 2.50 ม. ยาว 35 ม. หนา 0.15 ซม.	-	-	-	50,750	-	ร้อยละของ ประชาชนที่ใช้ เส้นทางสัญจร เพิ่มขึ้น	ประชาชนมีความ ปลอดภัยและสะดวก ในการสัญจร	กองช่าง
8	โครงการก่อสร้างถนน คสล. ม.6 ภายในหมู่บ้าน- ห้วยสามพาด	เพื่อให้ประชาชนมีความ ปลอดภัยและสะดวกในการ สัญจร	กว้าง 4 ม. หนา 0.15 ม. ยาว 80 ม.	-	185,600	-	-	-	ร้อยละของ ประชาชนที่ใช้ เส้นทางสัญจร เพิ่มขึ้น	ประชาชนมีความ ปลอดภัยและสะดวก ในการสัญจร	กองช่าง

รายละเอียดโครงการพัฒนา
แผนพัฒนาท้องถิ่น (พ.ศ. 2566 – 2570)

แบบ ผ. 02

องค์การบริหารส่วนตำบลเสอเพลอ

ยุทธศาสตร์จังหวัด ยุทธศาสตร์ที่ 1 กลยุทธ์ที่ 3 ยุทธศาสตร์การพัฒนาของ อปท.ในเขตจังหวัด ยุทธศาสตร์ที่ 1 แนวทางการพัฒนา ที่ 3

ยุทธศาสตร์ที่ 1. ด้านโครงสร้างพื้นฐาน 1.1 กลยุทธ์พัฒนาระบบเส้นทางคมนาคมเพื่อการสัญจรและขนส่ง

1.1 แผนงาน อุตสาหกรรมและการโยธา

ที่	โครงการ	วัตถุประสงค์	เป้าหมาย (ผลผลิตของโครงการ)	งบประมาณ					ตัวชี้วัด (KPI)	ผลที่คาดว่าจะได้รับ	หน่วยงาน รับผิดชอบหลัก
				2566	2567	2568	2569	2570			
9	โครงการก่อสร้างถนน คสล. ม.6 ซอยแยกบ้าน นางวิสัย กิ่งแก้ว ถนน - บ้านนางวิสัย	เพื่อให้ประชาชนมีความ ปลอดภัยและสะดวกในการ สัญจร	กว้าง 3 ม. หนา 0.15 ม. ยาว 100 ม.	-	-	174,000	-	-	ร้อยละของ ประชาชนที่ใช้ เส้นทางสัญจร เพิ่มขึ้น	ประชาชนมีความ ปลอดภัยและสะดวก ในการสัญจร	กองช่าง
10	โครงการก่อสร้างถนน ลูกรัง ม.6 จากสามแยก นายเสบียง มาวิเศษ – สามแยกบ้านนายทองพูน ภูไชยยัง	เพื่อให้ประชาชนมีความ ปลอดภัยและสะดวกในการ สัญจร	กว้าง 6 ม. ยาว 800 ม.	-	-	-	-	400,000	ร้อยละของ ประชาชนที่ใช้ เส้นทางสัญจร เพิ่มขึ้น	ประชาชนมีความ ปลอดภัยและสะดวก ในการสัญจร	กองช่าง
11	โครงการปรับปรุงถนน ลูกรัง ม.7 บ้านโนน สวรรค์-ทุ่งหลักร้อย	เพื่อให้ประชาชนมีความ ปลอดภัยและสะดวกในการ สัญจร	ยาว 1กม 50 ม.	-	300,000	-	-	-	ร้อยละของ ประชาชนที่ใช้ เส้นทางสัญจร เพิ่มขึ้น	ประชาชนมีความ ปลอดภัยและสะดวก ในการสัญจร	กองช่าง
12	โครงการก่อสร้างถนน ลูกรัง ม.8 เส้นหมู่บ้าน- ห้วยสามพาด	เพื่อให้ประชาชนมีความ ปลอดภัยและสะดวกในการ สัญจร	ยาว 500 ม.	-	-	-	-	200,000	ร้อยละของ ประชาชนที่ใช้ เส้นทางสัญจร เพิ่มขึ้น	ประชาชนมีความ ปลอดภัยและสะดวก ในการสัญจร	กองช่าง

รายละเอียดโครงการพัฒนา
แผนพัฒนาท้องถิ่น (พ.ศ. 2566 – 2570)
องค์การบริหารส่วนตำบลเสอเพลอ

แบบ ผ. 02

ยุทธศาสตร์จังหวัด ยุทธศาสตร์ที่ 1 กลยุทธ์ที่ 3 ยุทธศาสตร์การพัฒนาของ อปท. ในเขตจังหวัด ยุทธศาสตร์ที่ 1 แนวทางการพัฒนา ที่ 3

ยุทธศาสตร์ที่ 1. ด้านโครงสร้างพื้นฐาน 1.1 กลยุทธ์พัฒนาระบบเส้นทางคมนาคมเพื่อการสัญจรและขนส่ง

1.1 แผนงาน อุตสาหกรรมและการโยธา

ที่	โครงการ	วัตถุประสงค์	เป้าหมาย (ผลผลิตของโครงการ)	งบประมาณ					ตัวชี้วัด (KPI)	ผลที่คาดว่าจะได้รับ	หน่วยงาน รับผิดชอบหลัก
				2566	2567	2568	2569	2570			
13	โครงการเสริมผิวจราจรลาดยาง แบบ Asphattic concrete ถนนคอนกรีตเสริมเหล็กภายในหมู่บ้าน ม.9 บ้านนางดาหวัน ศีรชัย – ถนนหน้าตลาดนัดวันศุกร์	เพื่อให้ประชาชนมีความปลอดภัยและสะดวกในการสัญจร	กว้าง 4 ม. ยาว 152 ม.	251,100	-	-	-	-	ร้อยละของประชาชนที่ใช้เส้นทางสัญจรเพิ่มขึ้น	ประชาชนมีความปลอดภัยและสะดวกในการสัญจร	กองช่าง
14	โครงการเสริมผิวจราจรลาดยาง แบบ Asphattic concrete ถนนคอนกรีตเสริมเหล็กภายในหมู่บ้าน ม.9 บ้านสี่แยกบ้านนายลำดวน ดิ่งเหลื่อม – สามแยกรอยต่อ ม.16	เพื่อให้ประชาชนมีความปลอดภัยและสะดวกในการสัญจร	กว้าง 5 ม. ยาว 280 ม.	578,200	-	-	-	-	ร้อยละของประชาชนที่ใช้เส้นทางสัญจรเพิ่มขึ้น	ประชาชนมีความปลอดภัยและสะดวกในการสัญจร	กองช่าง

รายละเอียดโครงการพัฒนา
แผนพัฒนาท้องถิ่น (พ.ศ. 2566 – 2570)
องค์การบริหารส่วนตำบลเสเปล

แผน 02

ยุทธศาสตร์จังหวัด ยุทธศาสตร์ที่ 1 กลยุทธ์ที่ 3 ยุทธศาสตร์การพัฒนาของ อปท.ในเขตจังหวัด ยุทธศาสตร์ที่ 1 แนวทางการพัฒนา ที่ 3

ยุทธศาสตร์ที่ 1. ด้านโครงสร้างพื้นฐาน 1.1 กลยุทธ์พัฒนาระบบเส้นทางคมนาคมเพื่อการสัญจรและขนส่ง

1.1 แผนงาน อุตสาหกรรมและการโยธา

ที่	โครงการ	วัตถุประสงค์	เป้าหมาย (ผลผลิตของโครงการ)	งบประมาณ					ตัวชี้วัด (KPI)	ผลที่คาดว่าจะได้รับ	หน่วยงาน รับผิดชอบหลัก
				2566	2567	2568	2569	2570			
15	โครงการเสริมผิวจราจรลาดยาง แบบ Asphaltic concrete ถนนคอนกรีตเสริมเหล็กภายในหมู่บ้าน ม.9 บ้านนายสมพร เหง้าพรหมมินทร์ -ทางแยกนาพ้อประหยัด แดงสวา	เพื่อให้ประชาชนมีความปลอดภัยและสะดวกในการสัญจร	กว้าง 3 ม. ยาว 145 ม.	179,000	-	-	-	-	ร้อยละของประชาชนที่ใช้เส้นทางสัญจรเพิ่มขึ้น	ประชาชนมีความปลอดภัยและสะดวกในการสัญจร	กองช่าง
16	โครงการก่อสร้างถนนคสล. ม.9 จากแยกปู่-ตา-บ้านนางบุญเรือง ศรีเหล่าน้อย	เพื่อให้ประชาชนมีความปลอดภัยและสะดวกในการสัญจร	กว้าง 3 ม. ยาว 102 ม.	-	177,480	-	-	-	ร้อยละของประชาชนที่ใช้เส้นทางสัญจรเพิ่มขึ้น	ประชาชนมีความปลอดภัยและสะดวกในการสัญจร	กองช่าง
17	โครงการก่อสร้างถนนลูกรัง ม.9 บ้านนายวิจิตร ฤทธิวาปี - หนองน้ำเกลี้ยง	เพื่อให้ประชาชนมีความปลอดภัยและสะดวกในการสัญจร	ยาว 1 กม.	-	-	-	1,00,000	-	ร้อยละของประชาชนที่ใช้เส้นทางสัญจรเพิ่มขึ้น	ประชาชนมีความปลอดภัยและสะดวกในการสัญจร	กองช่าง

รายละเอียดโครงการพัฒนา
แผนพัฒนาท้องถิ่น (พ.ศ. 2566 – 2570)
องค์การบริหารส่วนตำบลเสอเพลอ

แผนฯ พ. 02

ยุทธศาสตร์จังหวัด ยุทธศาสตร์ที่ 1 กลยุทธ์ที่ 3 ยุทธศาสตร์การพัฒนาของ อปท. ในเขตจังหวัด ยุทธศาสตร์ที่ 1 แนวทางการพัฒนา ที่ 3

ยุทธศาสตร์ที่ 1. ด้านโครงสร้างพื้นฐาน 1.1 กลยุทธ์พัฒนาระบบเส้นทางคมนาคมเพื่อการสัญจรและขนส่ง

1.1 แผนงาน อุตสาหกรรมและการโยธา

ที่	โครงการ	วัตถุประสงค์	เป้าหมาย (ผลผลิตของโครงการ)	งบประมาณ					ตัวชี้วัด (KPI)	ผลที่คาดว่าจะได้รับ	หน่วยงาน รับผิดชอบหลัก
				2566	2567	2568	2569	2570			
18	โครงการทำบล็อกสะพานคอนกรีต ม.10 คันคูห้วยน้ำลอด	เพื่อให้ประชาชนมีความปลอดภัยและสะดวกในการสัญจร	ขนาด 1.8x1.8x1.8 ม. จำนวน 2 ช่อง	-	500,000	-	-	-	ร้อยละของประชาชนที่ใช้เส้นทางสัญจรเพิ่มขึ้น	ประชาชนมีความปลอดภัยและสะดวกในการสัญจร	กองช่าง
19	โครงการก่อสร้างถนน คสล. ม.11 หน้าวัดศิริชัยเจริญ	เพื่อให้ประชาชนมีความปลอดภัยและสะดวกในการสัญจร	กว้าง 8 ม. หนา 0.15 ม. ยาว 60 ม.	-	278,400	-	-	-	ร้อยละของประชาชนที่ใช้เส้นทางสัญจรเพิ่มขึ้น	ประชาชนมีความปลอดภัยและสะดวกในการสัญจร	กองช่าง
20	โครงการก่อสร้างถนน คสล. ม.11 ทางเข้าบ้านนางประกาย หมีเหมือนโลด	เพื่อให้ประชาชนมีความปลอดภัยและสะดวกในการสัญจร	กว้าง 4 ม. หนา 0.15 ม. ยาว 60 ม.	-	139,200	-	-	-	ร้อยละของประชาชนที่ใช้เส้นทางสัญจรเพิ่มขึ้น	ประชาชนมีความปลอดภัยและสะดวกในการสัญจร	กองช่าง
21	โครงการก่อสร้างถนน คสล. ม.11 ทางเข้าบ้านนางละไมค์ สารบรรณ	เพื่อให้ประชาชนมีความปลอดภัยและสะดวกในการสัญจร	กว้าง 4 ม. หนา 0.15 ม. ยาว 100 ม.	-	232,000	-	-	-	ร้อยละของประชาชนที่ใช้เส้นทางสัญจรเพิ่มขึ้น	ประชาชนมีความปลอดภัยและสะดวกในการสัญจร	กองช่าง
22	โครงการก่อสร้างถนนลูกรัง ม.11 จากคลองชลประทาน – ลำห้วยสามพาด	เพื่อให้ประชาชนมีความปลอดภัยและสะดวกในการสัญจร	กว้าง 4 ม. ยาว 400 ม.	-	-	200,000	-	-	ร้อยละของประชาชนที่ใช้เส้นทางสัญจรเพิ่มขึ้น	ประชาชนมีความปลอดภัยและสะดวกในการสัญจร	กองช่าง

รายละเอียดโครงการพัฒนา
แผนพัฒนาท้องถิ่น (พ.ศ. 2566 – 2570)
องค์การบริหารส่วนตำบลเสอเพลอ

แบบ ผ. 02

ยุทธศาสตร์จังหวัด ยุทธศาสตร์ที่ 1 กลยุทธ์ที่ 3 ยุทธศาสตร์การพัฒนาของ อปท.ในเขตจังหวัด ยุทธศาสตร์ที่ 1 แนวทางการพัฒนา ที่ 3

ยุทธศาสตร์ที่ 1. ด้านโครงสร้างพื้นฐาน 1.1 กลยุทธ์พัฒนาระบบเส้นทางคมนาคมเพื่อการสัญจรและขนส่ง

1.1 แผนงาน อุตสาหกรรมและการโยธา

ที่	โครงการ	วัตถุประสงค์	เป้าหมาย (ผลผลิตของโครงการ)	งบประมาณ					ตัวชี้วัด (KPI)	ผลที่คาดว่าจะได้รับ	หน่วยงาน รับผิดชอบหลัก
				2566	2567	2568	2569	2570			
23	โครงการก่อสร้างถนน คสล. ม.12 เส้นทางไปบ้านสี่แจ จากจุดเดิม - บล็อกคอน เวร์ส	เพื่อให้ประชาชนมีความ ปลอดภัยและสะดวกใน การสัญจร	กว้าง 6 ม. ยาว 150 ม.	522,000	-	-	-	-	ร้อยละของ ประชาชนที่ใช้ เส้นทางสัญจร เพิ่มขึ้น	ประชาชนมีความ ปลอดภัยและสะดวก ในการสัญจร	กองช่าง
24	โครงการก่อสร้างถนน คสล. ม.12 บ้านนายธีรพจน์ พงษ์ สวัสดิ์ - บล็อกคอนเวร์ส	เพื่อให้ประชาชนมีความ ปลอดภัยและสะดวกใน การสัญจร	กว้าง 5 ม. ยาว 310 ม.	899,000	-	-	-	-	ร้อยละของ ประชาชนที่ใช้ เส้นทางสัญจร เพิ่มขึ้น	ประชาชนมีความ ปลอดภัยและสะดวก ในการสัญจร	กองช่าง
25	โครงการก่อสร้างถนน คสล. ม.12 บ้านนายนาวา สีเขียว - นางอรพิน	เพื่อให้ประชาชนมีความ ปลอดภัยและสะดวกใน การสัญจร	กว้าง 4 ม. ยาว 440 ม.	1,020,800	-	-	-	-	ร้อยละของ ประชาชนที่ใช้ เส้นทางสัญจร เพิ่มขึ้น	ประชาชนมีความ ปลอดภัยและสะดวก ในการสัญจร	กองช่าง
26	โครงการก่อสร้างถนน คสล. ม.12 บ้านนายอรรถสิทธิ์ ชินจักร - ถนน	เพื่อให้ประชาชนมีความ ปลอดภัยและสะดวกใน การสัญจร	กว้าง 4 ม. ยาว 105 ม.	-	-	243,600	-	-	ร้อยละของ ประชาชนที่ใช้ เส้นทางสัญจร เพิ่มขึ้น	ประชาชนมีความ ปลอดภัยและสะดวก ในการสัญจร	กองช่าง

รายละเอียดโครงการพัฒนา
แผนพัฒนาท้องถิ่น (พ.ศ. 2566 – 2570)
องค์การบริหารส่วนตำบลเสอเพลอ

แบบ ผ. 02

ยุทธศาสตร์จังหวัด ยุทธศาสตร์ที่ 1 กลยุทธ์ที่ 3 ยุทธศาสตร์การพัฒนาของ อปท.ในเขตจังหวัด ยุทธศาสตร์ที่ 1 แนวทางการพัฒนา ที่ 3

ยุทธศาสตร์ที่ 1. ด้านโครงสร้างพื้นฐาน 1.1 กลยุทธ์พัฒนาระบบเส้นทางคมนาคมเพื่อการสัญจรและขนส่ง

1.1 แผนงาน อุตสาหกรรมและการโยธา

ที่	โครงการ	วัตถุประสงค์	เป้าหมาย (ผลผลิตของโครงการ)	งบประมาณ					ตัวชี้วัด (KPI)	ผลที่คาดว่าจะได้รับ	หน่วยงาน รับผิดชอบหลัก
				2566	2567	2568	2569	2570			
27	โครงการก่อสร้างถนน คสล. ม.12 บ้านนางกนกนาฏ ธรรมโหร - บ้านนายโอวาส สีมัตย์	เพื่อให้ประชาชนมีความ ปลอดภัยและสะดวกใน การสัญจร	กว้าง 4 ม. ยาว 100 ม.	-	-	232,000	-	-	ร้อยละของ ประชาชนที่ใช้ เส้นทางสัญจร เพิ่มขึ้น	ประชาชนมีความ ปลอดภัยและสะดวก ในการสัญจร	กองช่าง
28	โครงการก่อสร้างถนน คสล. ม.12 จากบ้านนายธวัชชัย ชวนละคร - ถนนใหม่	เพื่อให้ประชาชนมีความ ปลอดภัยและสะดวกใน การสัญจร	กว้าง 4 ม. ยาว 126 ม.	-	-	-	292,320	-	ร้อยละของ ประชาชนที่ใช้ เส้นทางสัญจร เพิ่มขึ้น	ประชาชนมีความ ปลอดภัยและสะดวก ในการสัญจร	กองช่าง
29	โครงการก่อสร้างถนน คสล. ม.12 จากบ้านนางล้วน ศรีเพชร - บ้านนายกมล ศรีเพชร	เพื่อให้ประชาชนมีความ ปลอดภัยและสะดวกใน การสัญจร	กว้าง 4 ม. ยาว 100 ม.	-	-	-	232,000	-	ร้อยละของ ประชาชนที่ใช้ เส้นทางสัญจร เพิ่มขึ้น	ประชาชนมีความ ปลอดภัยและสะดวก ในการสัญจร	กองช่าง
30	โครงการก่อสร้างถนน คสล. ม.13 ซอยบ้านนายทองคำ เสนาราช - บ้านนางภักดี ไชยวรรณ	เพื่อให้ประชาชนมีความ ปลอดภัยและสะดวกใน การสัญจร	ยาว 30 ม.	69,600	-	-	-	-	ร้อยละของ ประชาชนที่ใช้ เส้นทางสัญจร เพิ่มขึ้น	ประชาชนมีความ ปลอดภัยและสะดวก ในการสัญจร	กองช่าง

รายละเอียดโครงการพัฒนา
แผนพัฒนาท้องถิ่น (พ.ศ. 2566 – 2570)

แบบ ผ. 02

องค์การบริหารส่วนตำบลเสมอเปลอ

ยุทธศาสตร์จังหวัด ยุทธศาสตร์ที่ 1 กลยุทธ์ที่ 3 ยุทธศาสตร์การพัฒนาของ อปท.ในเขตจังหวัด ยุทธศาสตร์ที่ 1 แนวทางการพัฒนา ที่ 3

ยุทธศาสตร์ที่ 1. ด้านโครงสร้างพื้นฐาน 1.1 กลยุทธ์พัฒนาระบบเส้นทางคมนาคมเพื่อการสัญจรและขนส่ง

1.1 แผนงาน อุตสาหกรรมและการโยธา

ที่	โครงการ	วัตถุประสงค์	เป้าหมาย (ผลผลิตของโครงการ)	งบประมาณ					ตัวชี้วัด (KPI)	ผลที่คาดว่าจะได้รับ	หน่วยงาน รับผิดชอบหลัก
				2566	2567	2568	2569	2570			
31	โครงการก่อสร้างถนน คสล. เป็นแนวกันไฟฟ้า ม. 13 ป่า ชุมชน	เพื่อให้ประชาชนมีความ ปลอดภัยและสะดวกใน การสัญจร	กว้าง 5 ม. หนา 0.15 ม. ยาว 300 ม.	-	-	-	870,000	-	ร้อยละของ ประชาชนที่ใช้ เส้นทางสัญจร เพิ่มขึ้น	ประชาชนมีความ ปลอดภัยและสะดวก ในการสัญจร	กองช่าง
32	โครงการก่อสร้างถนน คสล. ม.14 ภายในซอย 7 ฟัน้อง ต่อจากเส้นเดิม บ้านนาย ประทีป บุตรจินดา – บ้าน นางมะลิซ้อน ยันต์ศรี	เพื่อให้ประชาชนมีความ ปลอดภัยและสะดวกใน การสัญจร	กว้าง 3 ม. ยาว 71 ม.	123,540	-	-	-	-	ร้อยละของ ประชาชนที่ใช้ เส้นทางสัญจร เพิ่มขึ้น	ประชาชนมีความ ปลอดภัยและสะดวก ในการสัญจร	กองช่าง
33	โครงการก่อสร้างถนน คสล. ม.14 จากบริเวณหนองนาคำ – ถนนเส้นหลักหนองนาคำ วังหน้าผา	เพื่อให้ประชาชนมีความ ปลอดภัยและสะดวกใน การสัญจร	กว้าง 3.50 ม. ยาว 300 ม.	-	-	609,000	-	-	ร้อยละของ ประชาชนที่ใช้ เส้นทางสัญจร เพิ่มขึ้น	ประชาชนมีความ ปลอดภัยและสะดวก ในการสัญจร	กองช่าง
34	โครงการขยายถนน ม.15 ด้านข้างโรงเรียนด้านทิศ ตะวันออก	เพื่อให้ประชาชนมีความ ปลอดภัยและสะดวกใน การสัญจร	ยาว 150 ม.	-	87,000	-	-	-	ร้อยละของ ประชาชนที่ใช้ เส้นทางสัญจร เพิ่มขึ้น	ประชาชนมีความ ปลอดภัยและสะดวก ในการสัญจร	กองช่าง

รายละเอียดโครงการพัฒนา
แผนพัฒนาท้องถิ่น (พ.ศ. 2566 – 2570)
องค์การบริหารส่วนตำบลเสอเพลอ

แบบ ผ. 02

ยุทธศาสตร์จังหวัด ยุทธศาสตร์ที่ 1 กลยุทธ์ที่ 3 ยุทธศาสตร์การพัฒนาของ อปท. ในเขตจังหวัด ยุทธศาสตร์ที่ 1 แนวทางการพัฒนา ที่ 3

ยุทธศาสตร์ที่ 1. ด้านโครงสร้างพื้นฐาน 1.1 กลยุทธ์พัฒนาระบบเส้นทางคมนาคมเพื่อการสัญจรและขนส่ง

1.1 แผนงาน อุตสาหกรรมและการโยธา

ที่	โครงการ	วัตถุประสงค์	เป้าหมาย (ผลผลิตของโครงการ)	งบประมาณ					ตัวชี้วัด (KPI)	ผลที่คาดว่าจะได้รับ	หน่วยงาน รับผิดชอบหลัก
				2566	2567	2568	2569	2570			
35	โครงการเสริมผิวจราจรลาดยาง แบบ Asphaltic concrete ถนนคอนกรีตเสริมเหล็กภายในหมู่บ้าน บ้านโคกศรีสำราญ ม.15 จากบ้านนางหนู เขตบุญเรือง ถึง ถนนแบ่งเขตหมู่บ้าน ระหว่างบ้านโคกศรีสำราญ ม.15 กับบ้านวังหน้าผา ม.18	เพื่อให้ประชาชนมีความปลอดภัยและสะดวกในการสัญจร	กว้าง 6 ม. ยาว 380 ม.	-	-	-	941,000	-	ร้อยละของประชาชนที่ใช้เส้นทางสัญจรเพิ่มขึ้น	ประชาชนมีความปลอดภัยและสะดวกในการสัญจร	กองช่าง
36	โครงการเสริมผิวจราจรลาดยาง แบบ Asphaltic concrete ถนนคอนกรีตเสริมเหล็กภายในหมู่บ้าน บ้านโคกศรีสำราญ ม.15 จากบ้านนายโยธิน วิเศษวุฒิ ถึง บ้านนายพันธ์ สิงหาบุตร	เพื่อให้ประชาชนมีความปลอดภัยและสะดวกในการสัญจร	กว้าง 5 ม. ยาว 350 ม.	-	-	-	-	722,000	ร้อยละของประชาชนที่ใช้เส้นทางสัญจรเพิ่มขึ้น	ประชาชนมีความปลอดภัยและสะดวกในการสัญจร	กองช่าง

องค์การบริหารส่วนตำบลเสอเพลอ

ยุทธศาสตร์จังหวัด ยุทธศาสตร์ที่ 1 กลยุทธ์ที่ 3 ยุทธศาสตร์การพัฒนาของ อปท.ในเขตจังหวัด ยุทธศาสตร์ที่ 1 แนวทางการพัฒนา ที่ 3

ยุทธศาสตร์ที่ 1. ด้านโครงสร้างพื้นฐาน 1.1 กลยุทธ์พัฒนาระบบเส้นทางคมนาคมเพื่อการสัญจรและขนส่ง

1.1 แผนงาน อุตสาหกรรมและการโยธา

ที่	โครงการ	วัตถุประสงค์	เป้าหมาย (ผลผลิตของโครงการ)	งบประมาณ					ตัวชี้วัด (KPI)	ผลที่คาดว่าจะได้รับ	หน่วยงาน รับผิดชอบหลัก
				2566	2567	2568	2569	2570			
37	โครงการซ่อมแซมถนนลูกรัง ม.16 ทางแยกสี่แจ-นายนาย อาคม ดิซ้อน	เพื่อให้ประชาชนมีความ ปลอดภัยและสะดวกใน การสัญจร	กว้าง 4.50 ม. ยาว 2,000 ม.	250,000	-	-	-	-	ร้อยละของ ประชาชนที่ใช้ เส้นทางสัญจร เพิ่มขึ้น	ประชาชนมีความ ปลอดภัยและสะดวก ในการสัญจร	กองช่าง
38	โครงการก่อสร้างสะพาน บล็อกคอนกรีตข้ามเหมือง ใหญ่ ม.16 นานางเซย ธรรมภูมิ	เพื่อให้ประชาชนมีความ ปลอดภัยและสะดวกใน การสัญจร	กว้าง 4 ม. ยาว 5 ม.	-	300,000	-	-	-	ร้อยละของ ประชาชนที่ใช้ เส้นทางสัญจร เพิ่มขึ้น	ประชาชนมีความ ปลอดภัยและสะดวก ในการสัญจร	กองช่าง
39	โครงการก่อสร้างถนน คสล. ม.16 จากหอปู่ตาทหลังวัดใหม่ สงเปลือย – ถนนไปบ้านสี่แจ บ้านนายชลธิ ศรีระพันธ์	เพื่อให้ประชาชนมีความ ปลอดภัยและสะดวกใน การสัญจร	กว้าง 4 ม. ยาว 280 ม.	-	-	-	649,600	-	ร้อยละของ ประชาชนที่ใช้ เส้นทางสัญจร เพิ่มขึ้น	ประชาชนมีความ ปลอดภัยและสะดวก ในการสัญจร	กองช่าง
40	โครงการซ่อมแซมถนนลูกรัง เพื่อการเกษตร ม.16 นา นายสงคราม เหง้าพรหมมิ นทร์ - นานายขันตี ตานุชนม์	เพื่อให้ประชาชนมีความ ปลอดภัยและสะดวกใน การสัญจร	กว้าง 5 ม. ยาว 2,000 ม.	-	-	-	250,000	-	ร้อยละของ ประชาชนที่ใช้ เส้นทางสัญจร เพิ่มขึ้น	ประชาชนมีความ ปลอดภัยและสะดวก ในการสัญจร	กองช่าง

รายละเอียดโครงการพัฒนา
แผนพัฒนาท้องถิ่น (พ.ศ. 2566 – 2570)
องค์การบริหารส่วนตำบลเสอเพลอ

แบบ ผ. 02

ยุทธศาสตร์จังหวัด ยุทธศาสตร์ที่ 1 กลยุทธ์ที่ 3 ยุทธศาสตร์การพัฒนาของ อปท. ในเขตจังหวัด ยุทธศาสตร์ที่ 1 แนวทางการพัฒนา ที่ 3

ยุทธศาสตร์ที่ 1. ด้านโครงสร้างพื้นฐาน 1.1 กลยุทธ์พัฒนาระบบเส้นทางคมนาคมเพื่อการสัญจรและขนส่ง

1.1 แผนงาน อุตสาหกรรมและการโยธา

ที่	โครงการ	วัตถุประสงค์	เป้าหมาย (ผลผลิตของโครงการ)	งบประมาณ					ตัวชี้วัด (KPI)	ผลที่คาดว่าจะได้รับ	หน่วยงานรับผิดชอบหลัก
				2566	2567	2568	2569	2570			
41	โครงการซ่อมแซมถนนลูกรังเพื่อการเกษตร ม.16 หลังวัดใหม่สงเปลือย - บล็อกคอนกรีต ตำบลผาสุก	เพื่อให้ประชาชนมีความปลอดภัยและสะดวกในการสัญจร	กว้าง 6 ม. ยาว 1,000 ม.	-	-	-	-	150,000	ร้อยละของประชาชนที่ใช้เส้นทางสัญจรเพิ่มขึ้น	ประชาชนมีความปลอดภัยและสะดวกในการสัญจร	กองช่าง
42	โครงการก่อสร้างถนน คสล. ม.17 บ้านนายโฮม ดอคำ	เพื่อให้ประชาชนมีความปลอดภัยและสะดวกในการสัญจร	กว้าง 3 ม. ยาว 30 ม.	52,200	-	-	-	-	ร้อยละของประชาชนที่ใช้เส้นทางสัญจรเพิ่มขึ้น	ประชาชนมีความปลอดภัยและสะดวกในการสัญจร	กองช่าง
43	โครงการก่อสร้างถนน คสล. ม.17 บ้านนายสนิท อาบเงิน	เพื่อให้ประชาชนมีความปลอดภัยและสะดวกในการสัญจร	กว้าง 4 ม. ยาว 17 ม.	39,440	-	-	-	-	ร้อยละของประชาชนที่ใช้เส้นทางสัญจรเพิ่มขึ้น	ประชาชนมีความปลอดภัยและสะดวกในการสัญจร	กองช่าง
44	โครงการซ่อมแซมถนน คสล. ม.17 บริเวณหน้าบ้านนายมนูญ สุวรรณโคตร	เพื่อให้ประชาชนมีความปลอดภัยและสะดวกในการสัญจร	กว้าง 5 ม. ยาว 44 ม.	-	127,600	-	-	-	ร้อยละของประชาชนที่ใช้เส้นทางสัญจรเพิ่มขึ้น	ประชาชนมีความปลอดภัยและสะดวกในการสัญจร	กองช่าง
45	โครงการก่อสร้างลาน คสล. ภายในศาลาประชาคม ม.18	เพื่อให้ประชาชนมีความปลอดภัยและสะดวกในการสัญจร	กว้าง 40 ม. หนา 0.15 ม. ยาว 40 ม.	928,000	-	-	-	-	ร้อยละของประชาชนที่ใช้เส้นทางสัญจรเพิ่มขึ้น	ประชาชนมีความปลอดภัยและสะดวกในการสัญจร	กองช่าง

รายละเอียดโครงการพัฒนา
แผนพัฒนาท้องถิ่น (พ.ศ. 2566 – 2570)
องค์การบริหารส่วนตำบลเสอเพลอ

แบบ ผ. 02

ยุทธศาสตร์จังหวัด ยุทธศาสตร์ที่ 1 กลยุทธ์ที่ 3 ยุทธศาสตร์การพัฒนาของ อปท.ในเขตจังหวัด ยุทธศาสตร์ที่ 1 แนวทางการพัฒนา ที่ 3

ยุทธศาสตร์ที่ 1. ด้านโครงสร้างพื้นฐาน 1.1 กลยุทธ์พัฒนาระบบเส้นทางคมนาคมเพื่อการสัญจรและขนส่ง

1.1 แผนงาน อุตสาหกรรมและการโยธา

ที่	โครงการ	วัตถุประสงค์	เป้าหมาย (ผลผลิตของโครงการ)	งบประมาณ					ตัวชี้วัด (KPI)	ผลที่คาดว่าจะได้รับ	หน่วยงานรับผิดชอบหลัก
				2566	2567	2568	2569	2570			
46	โครงการก่อสร้างถนน คสล. ม.18 จากสี่แยกบ้านนางบัวรัตนวงศ์ - สะพานข้ามลำห้วยหนองแดง	เพื่อให้ประชาชนมีความปลอดภัยและสะดวกในการสัญจร	กว้าง 5 ม. ยาว 1,200 ม.	-	3,480,000	-	-	-	ร้อยละของประชาชนที่ใช้เส้นทางสัญจรเพิ่มขึ้น	ประชาชนมีความปลอดภัยและสะดวกในการสัญจร	กองช่าง
47	โครงการก่อสร้างถนนลาดยางทับคอนกรีต ม.18 เส้นข้างบ้านนายสมานเวียงอินทร์ - ถนนเส้นหลังหมู่บ้าน	เพื่อให้ประชาชนมีความปลอดภัยและสะดวกในการสัญจร	กว้าง 5 ม. ยาว 170 ม.	-	3,480,000	-	-	-	ร้อยละของประชาชนที่ใช้เส้นทางสัญจรเพิ่มขึ้น	ประชาชนมีความปลอดภัยและสะดวกในการสัญจร	กองช่าง
48	โครงการก่อสร้างตลาดนัด (ถมดินและเทคอนกรีต)ม.18 บริเวณข้างคลองชลประทานทางไปจังหวัดอุตรธานี	เพื่อให้ประชาชนมีความตลาดในชุมชนช่วยในการประกอบอาชีพ	พื้นที่ 1,250 ตร.ม. ม.18 ก่อสร้างตามแบบอบต.เสอเพลอกำหนด	-	500,000	-	-	-	ร้อยละของประชาชนที่ใช้เส้นทางสัญจรเพิ่มขึ้น	ประชาชนมีความปลอดภัยและสะดวกในการสัญจร	กองช่าง
49	โครงการก่อสร้างถนนหินคลุก ม.18 จากฝายลำห้วยสามพาด	เพื่อให้ประชาชนมีความปลอดภัยและสะดวกในการสัญจร	ยาว 1 กม.	-	-	1,200,000	-	-	ร้อยละของประชาชนที่ใช้เส้นทางสัญจรเพิ่มขึ้น	ประชาชนมีความปลอดภัยและสะดวกในการสัญจร	กองช่าง

รายละเอียดโครงการพัฒนา
แผนพัฒนาท้องถิ่น (พ.ศ. 2566 – 2570)
องค์การบริหารส่วนตำบลเสอเพลอ

ยุทธศาสตร์จังหวัด ยุทธศาสตร์ที่ 1 กลยุทธ์ที่ 3 ยุทธศาสตร์การพัฒนาของ อปท.ในเขตจังหวัด ยุทธศาสตร์ที่ 1 แนวทางการพัฒนา ที่ 3
ยุทธศาสตร์ที่ 1. ด้านโครงสร้างพื้นฐาน 1.1 กลยุทธ์พัฒนาระบบเส้นทางคมนาคมเพื่อการสัญจรและขนส่ง
1.1 แผนงาน อุตสาหกรรมและการโยธา

ที่	โครงการ	วัตถุประสงค์	เป้าหมาย (ผลผลิตของโครงการ)	งบประมาณ					ตัวชี้วัด (KPI)	ผลที่คาดว่าจะได้รับ	หน่วยงาน รับผิดชอบหลัก
				2566	2567	2568	2569	2570			
50	โครงการเสริมผิวจราจรลาดยาง แบบ Asphaltic concrete ถนนคอนกรีตเสริมเหล็กภายในหมู่บ้าน ม. 18 จากบ้านนายสากล นามตาแสง – หลังโรงเรียนบ้านโคกศรีสำราญวังหน้าผา	เพื่อให้ประชาชนมีความปลอดภัยและสะดวกในการสัญจร	กว้าง 5 ม. ยาว 400 ม.	-	-	-	826,000	-	ร้อยละของประชาชนที่ใช้เส้นทางสัญจรเพิ่มขึ้น	ประชาชนมีความปลอดภัยและสะดวกในการสัญจร	กองช่าง
51	โครงการเสริมผิวจราจรลาดยาง แบบ Asphaltic concrete ถนนคอนกรีตเสริมเหล็กภายในหมู่บ้าน ม.18 จากสี่แยกบ้านนางกุหลาบ มาตราประสงค์ – หน้าบ้านนางไขพรหมทา	เพื่อให้ประชาชนมีความปลอดภัยและสะดวกในการสัญจร	กว้าง 5 ม. ยาว 135 ม.	-	-	-	-	278,000	ร้อยละของประชาชนที่ใช้เส้นทางสัญจรเพิ่มขึ้น	ประชาชนมีความปลอดภัยและสะดวกในการสัญจร	กองช่าง

รายละเอียดโครงการพัฒนา
แผนพัฒนาท้องถิ่น (พ.ศ. 2566 – 2570)
องค์การบริหารส่วนตำบลเสอเพลอ

แผนฯ ผ. 02

ยุทธศาสตร์จังหวัด ยุทธศาสตร์ที่ 1 กลยุทธ์ที่ 3 ยุทธศาสตร์การพัฒนาของ อปท.ในเขตจังหวัด ยุทธศาสตร์ที่ 1 แนวทางการพัฒนา ที่ 3
ยุทธศาสตร์ที่ 1. ด้านโครงสร้างพื้นฐาน 1.1 กลยุทธ์พัฒนาระบบเส้นทางคมนาคมเพื่อการสัญจรและขนส่ง
1.1 แผนงาน อุตสาหกรรมและการโยธา

ที่	โครงการ	วัตถุประสงค์	เป้าหมาย (ผลผลิตของโครงการ)	งบประมาณ					ตัวชี้วัด (KPI)	ผลที่คาดว่าจะได้รับ	หน่วยงาน รับผิดชอบหลัก
				2566	2567	2568	2569	2570			
52	โครงการเสริมผิวจราจรลาด ยาง แบบ Asphaltic concrete ถนนคอนกรีต เสริมเหล็กภายในหมู่บ้าน ม. 18 จากสี่แยกประชาคม ม.11 - หน้าวัดศิริชัยเจริญ	เพื่อให้ประชาชนมีความ ปลอดภัยและสะดวกใน การสัญจร	กว้าง 5 ม. ยาว 350 ม.	-	-	-	-	722,000	ร้อยละของประชาชน ที่ใช้เส้นทางสัญจร เพิ่มขึ้น	ประชาชนมีความ ปลอดภัยและ สะดวกในการสัญจร	กองช่าง
53	โครงการก่อสร้างถนน คสล. ม.19 บ้านนายบุญเยี่ยม คูโณ - บ้านนางพันธภาพร มีรัง พร้อมลงท่ออัดแรง	เพื่อให้ประชาชนมีความ ปลอดภัยและสะดวกใน การสัญจร	พร้อมลงท่ออัดแรง กว้าง 0.40X0.40 ม. รวม 8 ท่อน ยาว 200 ม.	491,000	-	-	-	-	ร้อยละของประชาชน ที่ใช้เส้นทางสัญจร เพิ่มขึ้น	ประชาชนมีความ ปลอดภัยและ สะดวกในการสัญจร	กองช่าง
54	โครงการก่อสร้างถนน คสล. ม.19 บ้านนายสุพจน์ เหง้า พรหมมินทร์ - สี่แยกบ้านนาง หนูสี เนตรพรหม	เพื่อให้ประชาชนมีความ ปลอดภัยและสะดวกใน การสัญจร	กว้าง 4 ม. หนา 0.15 ม. ยาว 150 ม.	348,000	-	-	-	-	ร้อยละของประชาชน ที่ใช้เส้นทางสัญจร เพิ่มขึ้น	ประชาชนมีความ ปลอดภัยและ สะดวกในการสัญจร	กองช่าง

รายละเอียดโครงการพัฒนา
แผนพัฒนาท้องถิ่น (พ.ศ. 2566 – 2570)
องค์การบริหารส่วนตำบลเสอเพลอ

แบบ ผ. 02

ยุทธศาสตร์จังหวัด ยุทธศาสตร์ที่ 1 กลยุทธ์ที่ 3 ยุทธศาสตร์การพัฒนาของ อปท. ในเขตจังหวัด ยุทธศาสตร์ที่ 1 แนวทางการพัฒนา ที่ 3

ยุทธศาสตร์ที่ 1. ด้านโครงสร้างพื้นฐาน 1.1 กลยุทธ์พัฒนาระบบเส้นทางคมนาคมเพื่อการสัญจรและขนส่ง

1.1 แผนงาน อุตสาหกรรมและการโยธา

ที่	โครงการ	วัตถุประสงค์	เป้าหมาย (ผลผลิตของโครงการ)	งบประมาณ					ตัวชี้วัด (KPI)	ผลที่คาดว่าจะ ได้รับ	หน่วยงาน รับผิดชอบหลัก
				2566	2567	2568	2569	2570			
55	โครงการซ่อมแซมถนนลูกรังเพื่อการเกษตร ม. 19 จากสามแยกที่นายวิจิตร ฤทธิ์วาปี - ที่นางสงวน พลศิลา	เพื่อให้ประชาชนมีความปลอดภัยและสะดวกในการสัญจร	พร้อมลงท่ออัดแรง กว้าง 4 ม. ยาว 1.2 กม.	-	300,000	-	-	-	ร้อยละของประชาชนที่ใช้เส้นทางสัญจรเพิ่มขึ้น	ประชาชนมีความปลอดภัยและสะดวกในการสัญจร	กองช่าง
56	โครงการก่อสร้างบล็อกคอนเวร์ส ม.19 จากที่นายอำนาจ อุตตะพุทธ และที่ของโรงน้ำตาล	เพื่อให้ประชาชนมีความปลอดภัยและสะดวกในการสัญจร	กว้าง 3 ม. 2 ช่อง ช่องละ 1.50 ม.	-	500,000	-	-	-	ร้อยละของประชาชนที่ใช้เส้นทางสัญจรเพิ่มขึ้น	ประชาชนมีความปลอดภัยและสะดวกในการสัญจร	กองช่าง
57	โครงการซ่อมแซมบล็อกคอนเวร์ส ม.19 ที่นางรุ่งอรุณ คุณกันหา	เพื่อให้ประชาชนมีความปลอดภัยและสะดวกในการสัญจร	กว้าง 3 ม. 2 ช่อง ช่องละ 1.50 ม.	-	-	200,000	-	-	ร้อยละของประชาชนที่ใช้เส้นทางสัญจรเพิ่มขึ้น	ประชาชนมีความปลอดภัยและสะดวกในการสัญจร	กองช่าง
58	โครงการก่อสร้างถนนลูกรังเพื่อการเกษตร ม.19 จากสามแยกที่นางดวงใจ เหง้าพรหมมินทร์ - ที่ของนางอมร รอดแพง	เพื่อให้ประชาชนมีความปลอดภัยและสะดวกในการสัญจร	กว้าง 4 ม. ยาว 1.8 กม.	-	-	-	-	300,000	ร้อยละของประชาชนที่ใช้เส้นทางสัญจรเพิ่มขึ้น	ประชาชนมีความปลอดภัยและสะดวกในการสัญจร	กองช่าง
รวม	58 โครงการ	-	-	6,575,630	10,587,280	4,458,600	5,111,670	2,772,000	-	-	-

รายละเอียดโครงการพัฒนา

แผนพัฒนาท้องถิ่น (พ.ศ. 2566 – 2570)

แบบ ผ. 02

องค์การบริหารส่วนตำบลเสอเพลอ

ยุทธศาสตร์จังหวัด ยุทธศาสตร์ที่ 1 กลยุทธ์ที่ 3 ยุทธศาสตร์การพัฒนาของ อปท.ในเขตจังหวัด ยุทธศาสตร์ที่ 1 แนวทางการพัฒนา ที่ 3

ยุทธศาสตร์ที่ 1. ด้านโครงสร้างพื้นฐาน 1.2 กลยุทธ์พัฒนาระบบระบายน้ำ

1.1 แผนงาน อุตสาหกรรมและการโยธา รวม (57) โครงการ

ที่	โครงการ	วัตถุประสงค์	เป้าหมาย (ผลผลิตของโครงการ)	งบประมาณ					ตัวชี้วัด (KPI)	ผลที่คาดว่าจะได้รับ	หน่วยงาน รับผิดชอบหลัก
				2566	2567	2568	2569	2570			
1	โครงการก่อสร้างรางระบายน้ำ คสล. ม.4 นานางปาน ชนค-สระนายปราโมทย์ กับ นาย สำเนียง	เพื่อป้องกันปัญหาน้ำท่วมขัง/เพิ่มประสิทธิภาพการระบายน้ำ	กว้าง 0.50x0.50 ม. ยาว 150 ม.	368,250	-	-	-	-	ร้อยละของปัญหา น้ำท่วมขังลดลง	แก้ไขปัญหาน้ำ ท่วมขัง/ระบาย น้ำได้ดี	กองช่าง
2	โครงการก่อสร้างร่องระบายน้ำ คสล. ม.4 จากทางโค้งหน้าวัด - นานายสมศักดิ์	เพื่อป้องกันปัญหาน้ำท่วมขัง/เพิ่มประสิทธิภาพการระบายน้ำ	กว้าง 0.40x0.40 ม. ยาว 150 ม.	-	368,250	-	-	-	ร้อยละของปัญหา น้ำท่วมขังลดลง	แก้ไขปัญหาน้ำ ท่วมขัง/ระบาย น้ำได้ดี	กองช่าง
3	โครงการก่อสร้างร่องระบายน้ำ คสล.พร้อมฝาปิด ม.4 หน้าบ้านนายผัน ยศกุล - บ้านนางผัว เขียวลุน	เพื่อป้องกันปัญหาน้ำท่วมขัง/เพิ่มประสิทธิภาพการระบายน้ำ	กว้าง 0.40x0.40 ม. ยาว 150 ม.	-	-	368,250	-	-	ร้อยละของปัญหา น้ำท่วมขังลดลง	แก้ไขปัญหาน้ำ ท่วมขัง/ระบาย น้ำได้ดี	กองช่าง
4	โครงการขุดลอกคลองระบายน้ำ ม.4 สวนนายปราโมทย์	เพื่อป้องกันปัญหาน้ำท่วมขัง/เพิ่มประสิทธิภาพการระบายน้ำ	กว้าง 3 ม. ยาว 300 ม.	-	-	-	75,000	-	ร้อยละของปัญหา น้ำท่วมขังลดลง	แก้ไขปัญหาน้ำ ท่วมขัง/ระบาย น้ำได้ดี	กองช่าง

รายละเอียดโครงการพัฒนา
แผนพัฒนาท้องถิ่น (พ.ศ. 2566 – 2570)
องค์การบริหารส่วนตำบลเสอเพลอ

แบบ ผ. 02

ยุทธศาสตร์จังหวัด ยุทธศาสตร์ที่ 1 กลยุทธ์ที่ 3 ยุทธศาสตร์การพัฒนาของ อปท.ในเขตจังหวัด ยุทธศาสตร์ที่ 1 แนวทางการพัฒนา ที่ 3
ยุทธศาสตร์ที่ 1. ด้านโครงสร้างพื้นฐาน 1.2 กลยุทธ์พัฒนาระบบระบายน้ำ

1.1 แผนงาน อุตสาหกรรมและการโยธา

ที่	โครงการ	วัตถุประสงค์	เป้าหมาย (ผลผลิตของ โครงการ)	งบประมาณ					ตัวชี้วัด (KPI)	ผลที่คาดว่าจะได้รับ	หน่วยงาน รับผิดชอบหลัก
				2566	2567	2568	2569	2570			
5	โครงการขุดลอกคลองระบายน้ำ ม.4 นานางทองใบ คำสุก- นานางบาน	เพื่อป้องกันปัญหาน้ำ ท่วมขัง/เพิ่มประสิทธิ ภาพการระบายน้ำ	กว้าง 5 ม. ยาว 900 ม.	-	-	-	-	300,000	ร้อยละของปัญหา น้ำท่วมขังลดลง	แก้ไขปัญหาน้ำท่วม ขัง/ระบายน้ำได้ดี	กองช่าง
6	โครงการก่อสร้างรางระบายน้ำ ม.5 บ้านนายชิงชัย แผลจันทรคำ – บ้านนางดาหวัน สุจินดา	เพื่อป้องกันปัญหาน้ำ ท่วมขัง/เพิ่ม ประสิทธิภาพการ ระบายน้ำ	กว้าง 0.40x0.40 ม. ยาว 250 ม.	-	613,750	-	-	-	ร้อยละของปัญหา น้ำท่วมขังลดลง	แก้ไขปัญหาน้ำท่วม ขัง/ระบายน้ำได้ดี	กองช่าง
7	โครงการก่อสร้างรางระบายน้ำ ม.5 บ้านนางประสิทธิ์ แผลจันทรคำ – นางพุดธา สนิทชน	เพื่อป้องกันปัญหาน้ำ ท่วมขัง/เพิ่ม ประสิทธิภาพการ ระบายน้ำ	กว้าง 0.40x0.40 ม. ยาว 50 ม.	-	-	-	122,750	-	ร้อยละของปัญหา น้ำท่วมขังลดลง	แก้ไขปัญหาน้ำท่วม ขัง/ระบายน้ำได้ดี	กองช่าง
8	โครงการก่อสร้างรางระบายน้ำ พร้อมฝาดปิด ม.6 บ้านนายสำราญ ภูอ่อน – บ้านนายเหมือน สุริยะจันทร์	เพื่อป้องกันปัญหาน้ำ ท่วมขัง/เพิ่ม ประสิทธิภาพการ ระบายน้ำ	กว้าง 0.20x0.20 ม. ยาว 150 ม.	368,250	-	-	-	-	ร้อยละของปัญหา น้ำท่วมขังลดลง	แก้ไขปัญหาน้ำท่วม ขัง/ระบายน้ำได้ดี	กองช่าง

รายละเอียดโครงการพัฒนา
แผนพัฒนาท้องถิ่น (พ.ศ. 2561 – 2565)
องค์การบริหารส่วนตำบลเสอเพลอ

แผนฯ ผ. 02

ยุทธศาสตร์จังหวัด ยุทธศาสตร์ที่ 1 กลยุทธ์ที่ 3 ยุทธศาสตร์การพัฒนาของ อปท.ในเขตจังหวัด ยุทธศาสตร์ที่ 1 แนวทางการพัฒนา ที่ 3
ยุทธศาสตร์ที่ 1. ด้านโครงสร้างพื้นฐาน 1.2 กลยุทธ์พัฒนาระบบระบายน้ำ

1.1 แผนงาน อุตสาหกรรมและการโยธา

ที่	โครงการ	วัตถุประสงค์	เป้าหมาย (ผลผลิตของโครงการ)	งบประมาณ					ตัวชี้วัด (KPI)	ผลที่คาดว่าจะได้รับ	หน่วยงาน รับผิดชอบหลัก
				2566	2567	2568	2569	2570			
9	โครงการก่อสร้างรางระบายน้ำพร้อมฝापิด ม.6 สามแยกบ้านนายน้อย มูลสาร – บ้านนางดวงจันทร์ แขวงวรรณ	เพื่อป้องกันปัญหาน้ำท่วมขัง/เพิ่มประสิทธิภาพการระบายน้ำ	กว้าง 0.20x0.20 ม. ยาว 150 ม.	112,500	-	-	-	-	ร้อยละของปัญหาน้ำท่วมขังลดลง	แก้ไขปัญหาน้ำท่วมขัง/ระบายน้ำได้ดี	กองช่าง
10	โครงการก่อสร้างรางระบายน้ำพร้อมฝापิด ม.6 จากสามแยกบ้านนายบัวสี นครจันทร์-ศาลาประชาคมหมู่บ้าน	เพื่อป้องกันปัญหาน้ำท่วมขัง/เพิ่มประสิทธิภาพการระบายน้ำ	กว้าง 0.40x0.40 ม. ยาว 150 ม.	-	368,250	-	-	-	ร้อยละของปัญหาน้ำท่วมขังลดลง	แก้ไขปัญหาน้ำท่วมขัง/ระบายน้ำได้ดี	กองช่าง
11	โครงการก่อสร้างรางระบายน้ำ ม.8 บ้านนายไสว จันทะชุม – ที่นายสุกัน สีตามุย	เพื่อป้องกันปัญหาน้ำท่วมขัง/เพิ่มประสิทธิภาพการระบายน้ำ	กว้าง 0.40x0.40 ม. ยาว 123 ม.	301,965	-	-	-	-	ร้อยละของปัญหาน้ำท่วมขังลดลง	แก้ไขปัญหาน้ำท่วมขัง/ระบายน้ำได้ดี	กองช่าง
12	โครงการก่อสร้างรางระบายน้ำ ม.8 บ้านนายดอน สารีโท – บ้านนายสมจิตร มูลตลาด	เพื่อป้องกันปัญหาน้ำท่วมขัง/เพิ่มประสิทธิภาพการระบายน้ำ	กว้าง 0.40x0.40 ม. ยาว 120 ม.	-	294,600	-	-	-	ร้อยละของปัญหาน้ำท่วมขังลดลง	แก้ไขปัญหาน้ำท่วมขัง/ระบายน้ำได้ดี	กองช่าง

รายละเอียดโครงการพัฒนา
แผนพัฒนาท้องถิ่น (พ.ศ. 2561 – 2565)
องค์การบริหารส่วนตำบลเสอเพลอ

แผน 02

ยุทธศาสตร์จังหวัด ยุทธศาสตร์ที่ 1 กลยุทธ์ที่ 3 ยุทธศาสตร์การพัฒนาของ อปท.ในเขตจังหวัด ยุทธศาสตร์ที่ 1 แนวทางการพัฒนา ที่ 3
ยุทธศาสตร์ที่ 1. ด้านโครงสร้างพื้นฐาน 1.2 กลยุทธ์พัฒนาระบบระบายน้ำ

1.1 แผนงาน อุตสาหกรรมและการโยธา

ที่	โครงการ	วัตถุประสงค์	เป้าหมาย (ผลผลิตของโครงการ)	งบประมาณ					ตัวชี้วัด (KPI)	ผลที่คาดว่าจะได้รับ	หน่วยงาน รับผิดชอบหลัก
				2566	2567	2568	2569	2570			
13	โครงการก่อสร้างรางระบายน้ำ ม.8 บ้านนางเหรียญ ศรีโลน – บ้านนายศิริศักดิ์ ชินบุตร	เพื่อป้องกันปัญหาน้ำท่วมขัง/เพิ่มประสิทธิภาพการระบายน้ำ	กว้าง 0.40x0.40 ม. ยาว 120 ม.	-	294,600	-	-	-	ร้อยละของปัญหาน้ำท่วมขังลดลง	แก้ไขปัญหาน้ำท่วมขัง/ระบายน้ำได้ดี	กองช่าง
14	โครงการก่อสร้างรางระบายน้ำ ม.8 บ้านนางสำราญ ชูพรหมวงศ์ – ลานตากข้าวสาธารณะ	เพื่อป้องกันปัญหาน้ำท่วมขัง/เพิ่มประสิทธิภาพการระบายน้ำ	กว้าง 0.40x0.40 ม. ยาว 100 ม.	-	-	245,500	-	-	ร้อยละของปัญหาน้ำท่วมขังลดลง	แก้ไขปัญหาน้ำท่วมขัง/ระบายน้ำได้ดี	กองช่าง
15	โครงการก่อสร้างรางระบายน้ำ ม.8 บ้านนางอริศรา จันทาโชค-บ้านนางสำราญ ชูพรหมวงศ์	เพื่อป้องกันปัญหาน้ำท่วมขัง/เพิ่มประสิทธิภาพการระบายน้ำ	กว้าง 0.40x0.40 ม. ยาว 460 ม.	-	-	1,129,300	-	-	ร้อยละของปัญหาน้ำท่วมขังลดลง	แก้ไขปัญหาน้ำท่วมขัง/ระบายน้ำได้ดี	กองช่าง
16	โครงการก่อสร้างบ่อบัก ม.8 สีแยกบ้านนายสมจิตร มูลตลาด	เพื่อป้องกันปัญหาน้ำท่วมขัง/เพิ่มประสิทธิภาพการระบายน้ำ	ขนาด 1x1 ม. ลึก 1.2 ม.	-	-	-	-	15,000	ร้อยละของปัญหาน้ำท่วมขังลดลง	แก้ไขปัญหาน้ำท่วมขัง/ระบายน้ำได้ดี	กองช่าง

รายละเอียดโครงการพัฒนา
แผนพัฒนาท้องถิ่น (พ.ศ. 2561 – 2565)
องค์การบริหารส่วนตำบลเสอเพลอ

แบบ ผ. 02

ยุทธศาสตร์จังหวัด ยุทธศาสตร์ที่ 1 กลยุทธ์ที่ 3 ยุทธศาสตร์การพัฒนาของ อปท.ในเขตจังหวัด ยุทธศาสตร์ที่ 1 แนวทางการพัฒนา ที่ 3
ยุทธศาสตร์ที่ 1. ด้านโครงสร้างพื้นฐาน 1.2 กลยุทธ์พัฒนาระบบระบายน้ำ

1.1 แผนงาน อุตสาหกรรมและการโยธา

ที่	โครงการ	วัตถุประสงค์	เป้าหมาย (ผลผลิตของโครงการ)	งบประมาณ					ตัวชี้วัด (KPI)	ผลที่คาดว่าจะได้รับ	หน่วยงาน รับผิดชอบหลัก
				2566	2567	2568	2569	2570			
17	โครงการปรับปรุงราง ระบาย ม.9 บ้านนางดา หวัน ศิริชัย – ถนนหน้า ตลาดนัดวันศุกร์	เพื่อป้องกันปัญหาน้ำท่วม ซัง/เพิ่มประสิทธิภาพการ ระบายน้ำ	กว้าง 0.40x0.40 ม. ยาว 152 ม.	373,160	-	-	-	-	ร้อยละของปัญหา น้ำท่วมซังลดลง	แก้ไขปัญหาน้ำท่วม ซัง/ระบายน้ำได้ดี	กองช่าง
18	โครงการก่อสร้างราง ระบายน้ำ ม.9 จากแยก ปู่-ตา –บ้านนางบุญเรือง ศรีเหล่าน้อย	เพื่อป้องกันปัญหาน้ำท่วม ซัง/เพิ่มประสิทธิภาพการ ระบายน้ำ	กว้าง 3 ม. ยาว 102 ม.	-	250,410	-	-	-	ร้อยละของปัญหา น้ำท่วมซังลดลง	แก้ไขปัญหาน้ำท่วม ซัง/ระบายน้ำได้ดี	กองช่าง
19	โครงการก่อสร้างราง ระบายน้ำพร้อมฝापิด ม.9 จากแยกบ้านนาย จำเนียร เห่งำพรหมมิตร -หน้า ก.ศ.น	เพื่อป้องกันปัญหาน้ำท่วมซัง /เพิ่มประสิทธิภาพการ ระบายน้ำ	กว้าง 50 ซม. ยาว 177 ม.	-	434,535	-	-	-	ร้อยละของปัญหา น้ำท่วมซังลดลง	แก้ไขปัญหาน้ำท่วม ซัง/ระบายน้ำได้ดี	กองช่าง
20	โครงการก่อสร้างราง ระบายน้ำพร้อมฝापิด ม.9 จากแยกบ้านนางศรีณา งามรัมย์ –สี่แยกบ้านนาย ลำควน ดิงูเหลื่อม	เพื่อป้องกันปัญหาน้ำท่วม ซัง/เพิ่มประสิทธิภาพการ ระบายน้ำ	กว้าง 50 ซม. ยาว 250 ม.	-	-	613,750	-	-	ร้อยละของปัญหา น้ำท่วมซังลดลง	แก้ไขปัญหาน้ำท่วม ซัง/ระบายน้ำได้ดี	กองช่าง

รายละเอียดโครงการพัฒนา
แผนพัฒนาท้องถิ่น (พ.ศ. 2561 – 2565)
องค์การบริหารส่วนตำบลเสมอเพลอ

แบบ ผ. 02

ยุทธศาสตร์จังหวัด ยุทธศาสตร์ที่ 1 กลยุทธ์ที่ 3 ยุทธศาสตร์การพัฒนาของ อปท.ในเขตจังหวัด ยุทธศาสตร์ที่ 1 แนวทางการพัฒนา ที่ 3
ยุทธศาสตร์ที่ 1. ด้านโครงสร้างพื้นฐาน 1.2 กลยุทธ์พัฒนาระบบระบายน้ำ

1.1 แผนงาน อุตสาหกรรมและการโยธา

ที่	โครงการ	วัตถุประสงค์	เป้าหมาย (ผลผลิตของโครงการ)	งบประมาณ					ตัวชี้วัด (KPI)	ผลที่คาดว่าจะได้รับ	หน่วยงาน รับผิดชอบหลัก
				2566	2567	2568	2569	2570			
21	โครงการก่อสร้างรางระบายน้ำพร้อมฝาปิดและฝากั้นดินสไลด์ ม.9 จากแยกบ้านนายลำควน ดิ่งเหลื่อม – สีแยกบึงสังข์	เพื่อป้องกันปัญหาน้ำท่วมขัง/เพิ่มประสิทธิภาพการระบายน้ำ	กว้าง 0.50x0.50 ม. ยาว 122 ม. แผงกั้นดินสไลด์ ขนาดสูง40 ซม. ยาว 107 ม.	-	-	321,000	-	-	ร้อยละของปัญหาน้ำท่วมขังลดลง	แก้ไขปัญหาน้ำท่วมขัง/ระบายน้ำได้ดี	กองช่าง
22	โครงการก่อสร้างรางระบายน้ำ ม.9 จากบ้านนาวิชัย หัดลิ้ม – ทั้งสองข้างถนน	เพื่อป้องกันปัญหาน้ำท่วมขัง/เพิ่มประสิทธิภาพการระบายน้ำ	กว้าง 0.40x0.40 ม. ยาว 58 ม.	-	-	142,390	-	-	ร้อยละของปัญหาน้ำท่วมขังลดลง	แก้ไขปัญหาน้ำท่วมขัง/ระบายน้ำได้ดี	กองช่าง
23	โครงการก่อสร้างรางระบายน้ำพร้อมฝาปิด ม.9 ข้างถนนหนองนาคำ – วังหน้าผา ช่วง ก.ศ.น. – แยกตลาดนัดวันศุกร์	เพื่อป้องกันปัญหาน้ำท่วมขัง/เพิ่มประสิทธิภาพการระบายน้ำ	กว้าง 0.50x0.50 ม. ยาว 160 ม.	-	-	-	480,000	-	ร้อยละของปัญหาน้ำท่วมขังลดลง	แก้ไขปัญหาน้ำท่วมขัง/ระบายน้ำได้ดี	กองช่าง
24	โครงการก่อสร้างรางระบายน้ำพร้อมฝาปิด ม.9 บ้านนายคำ ภูแฮมโชติ – บ้านนายแสวง สดสี ทั้งสองข้างถนน	เพื่อป้องกันปัญหาน้ำท่วมขัง/เพิ่มประสิทธิภาพการระบายน้ำ	กว้าง 0.40x0.40 ม. ยาว 155 ม.	-	-	-	380,525	-	ร้อยละของปัญหาน้ำท่วมขังลดลง	แก้ไขปัญหาน้ำท่วมขัง/ระบายน้ำได้ดี	กองช่าง

รายละเอียดโครงการพัฒนา
แผนพัฒนาท้องถิ่น (พ.ศ. 2561 – 2565)
องค์การบริหารส่วนตำบลเสอเพลอ

แบบ ผ. 02

ยุทธศาสตร์จังหวัด ยุทธศาสตร์ที่ 1 กลยุทธ์ที่ 3 ยุทธศาสตร์การพัฒนาของ อปท.ในเขตจังหวัด ยุทธศาสตร์ที่ 1 แนวทางการพัฒนา ที่ 3
ยุทธศาสตร์ที่ 1. ด้านโครงสร้างพื้นฐาน 1.2 กลยุทธ์พัฒนาระบบระบายน้ำ

1.1 แผนงาน อุตสาหกรรมและการโยธา

ที่	โครงการ	วัตถุประสงค์	เป้าหมาย (ผลผลิตของโครงการ)	งบประมาณ					ตัวชี้วัด (KPI)	ผลที่คาดว่าจะได้รับ	หน่วยงาน รับผิดชอบหลัก
				2566	2567	2568	2569	2570			
25	โครงการก่อสร้างรางระบายน้ำ พร้อมฝาปิด ม.11 บ้านนางหนูรัตน์ วังหอม – บ้านนายบุญเพ็ง ปัญญาใส	เพื่อป้องกันปัญหาน้ำท่วมขัง/เพิ่มประสิทธิภาพการระบายน้ำ	กว้าง 0.40x0.40 ม. ยาว 200 ม.	491,000	-	-	-	-	ร้อยละของปัญหาน้ำท่วมขังลดลง	แก้ไขปัญหาน้ำท่วมขัง/ระบายน้ำได้ดี	กองช่าง
26	โครงการก่อสร้างรางระบายน้ำ พร้อมฝาปิด ม.11 บ้านนายจำรัส อินทรวิชัย – บ้านนางรีน จันทร์เทา	เพื่อป้องกันปัญหาน้ำท่วมขัง/เพิ่มประสิทธิภาพการระบายน้ำ	กว้าง 0.40x0.40 ม. ยาว 300 ม.	736,500	-	-	-	-	ร้อยละของปัญหาน้ำท่วมขังลดลง	แก้ไขปัญหาน้ำท่วมขัง/ระบายน้ำได้ดี	กองช่าง
27	โครงการก่อสร้างรางระบายน้ำ พร้อมฝาปิด ม.11 บ้านนางทองใบ เฉลิมแสน – คลองชลประทาน	เพื่อป้องกันปัญหาน้ำท่วมขัง/เพิ่มประสิทธิภาพการระบายน้ำ	กว้าง 0.40x0.40 ม. ยาว 300 ม.	736,500	-	-	-	-	ร้อยละของปัญหาน้ำท่วมขังลดลง	แก้ไขปัญหาน้ำท่วมขัง/ระบายน้ำได้ดี	กองช่าง
28	โครงการก่อสร้างรางระบายน้ำ พร้อมฝาปิด ม.11 บ้านนางทองใบ เฉลิมแสน – บ้านนางสุภาพร ภูมิพรรณนา	เพื่อป้องกันปัญหาน้ำท่วมขัง/เพิ่มประสิทธิภาพการระบายน้ำ	กว้าง 0.40x0.40 ม. ยาว 660 ม.	1,473,000	-	-	-	-	ร้อยละของปัญหาน้ำท่วมขังลดลง	แก้ไขปัญหาน้ำท่วมขัง/ระบายน้ำได้ดี	กองช่าง

รายละเอียดโครงการพัฒนา
แผนพัฒนาท้องถิ่น (พ.ศ. 2561 – 2565)
องค์การบริหารส่วนตำบลเสอเพลอ

แบบ ผ. 02

ยุทธศาสตร์จังหวัด ยุทธศาสตร์ที่ 1 กลยุทธ์ที่ 3 ยุทธศาสตร์การพัฒนาของ อปท.ในเขตจังหวัด ยุทธศาสตร์ที่ 1 แนวทางการพัฒนา ที่ 3
ยุทธศาสตร์ที่ 1. ด้านโครงสร้างพื้นฐาน 1.2 กลยุทธ์พัฒนาระบบระบายน้ำ

1.1 แผนงาน อุตสาหกรรมและการโยธา

ที่	โครงการ	วัตถุประสงค์	เป้าหมาย (ผลผลิตของโครงการ)	งบประมาณ					ตัวชี้วัด (KPI)	ผลที่คาดว่าจะได้รับ	หน่วยงาน รับผิดชอบหลัก
				2566	2567	2568	2569	2570			
29	โครงการก่อสร้างรางระบายน้ำ พร้อมฝาปิด ม.11 บ้านนางใจญา ชัยโต- บ้านนางสาย สีหาท้าว	เพื่อป้องกันปัญหาน้ำท่วม ซัง/เพิ่มประสิทธิภาพการระบายน้ำ	กว้าง 0.40x0.40 ม. ยาว 100 ม.	-	245,500	-	-	-	ร้อยละของปัญหาน้ำท่วมซังลดลง	แก้ไขปัญหาน้ำท่วมซัง/ระบายน้ำได้ดี	กองช่าง
30	โครงการก่อสร้างรางระบายน้ำ พร้อมฝาปิด ม.11 บ้านนางพรทิพย์ สุวรรณมาลี - บ้านนางสุภาพ ภูมิพรรณนา	เพื่อป้องกันปัญหาน้ำท่วม ซัง/เพิ่มประสิทธิภาพการระบายน้ำ	กว้าง 0.40x0.40 ม. ยาว 600 ม.	-	-	1,473,000	-	-	ร้อยละของปัญหาน้ำท่วมซังลดลง	แก้ไขปัญหาน้ำท่วมซัง/ระบายน้ำได้ดี	กองช่าง
31	โครงการก่อสร้างรางระบายน้ำ พร้อมฝาปิด ม.11 ซังบ้านนางสีนาง แสงชาติ - บ้านนายจำรัส อินทรวิชัย	เพื่อป้องกันปัญหาน้ำท่วม ซัง/เพิ่มประสิทธิภาพการระบายน้ำ	กว้าง 0.40x0.40 ม. ยาว 200 ม.	491,000	-	-	-	-	ร้อยละของปัญหาน้ำท่วมซังลดลง	แก้ไขปัญหาน้ำท่วมซัง/ระบายน้ำได้ดี	กองช่าง
32	โครงการก่อสร้างรางระบายน้ำ พร้อมฝาปิด ม.11 ซังบ้านนางบานเย็น จังพล - บ้านนางนุ่น ชันมณี	เพื่อป้องกันปัญหาน้ำท่วม ซัง/เพิ่มประสิทธิภาพการระบายน้ำ	กว้าง 0.40x0.40 ม. ยาว 200 ม.	-	-	-	491,000	-	ร้อยละของปัญหาน้ำท่วมซังลดลง	แก้ไขปัญหาน้ำท่วมซัง/ระบายน้ำได้ดี	กองช่าง

รายละเอียดโครงการพัฒนา
แผนพัฒนาท้องถิ่น (พ.ศ. 2561 – 2565)
องค์การบริหารส่วนตำบลเสอเพลอ

แบบ ผ. 02

ยุทธศาสตร์จังหวัด ยุทธศาสตร์ที่ 1 กลยุทธ์ที่ 3 ยุทธศาสตร์การพัฒนาของ อปท.ในเขตจังหวัด ยุทธศาสตร์ที่ 1 แนวทางการพัฒนา ที่ 3
ยุทธศาสตร์ที่ 1. ด้านโครงสร้างพื้นฐาน 1.2 กลยุทธ์พัฒนาระบบระบายน้ำ

1.1 แผนงาน อุตสาหกรรมและการโยธา

ที่	โครงการ	วัตถุประสงค์	เป้าหมาย (ผลผลิตของโครงการ)	งบประมาณ					ตัวชี้วัด (KPI)	ผลที่คาดว่าจะได้รับ	หน่วยงาน รับผิดชอบหลัก
				2566	2567	2568	2569	2570			
33	โครงการก่อสร้างรางระบายน้ำ พร้อมฝาปิด ม.11 ซ้ำงบ้านนางจูน นามโว – บ้านทองพูล อุ่นอก	เพื่อป้องกันปัญหาน้ำท่วมซ้ำ/เพิ่มประสิทธิภาพการระบายน้ำ	กว้าง 0.40x0.40 ม. ยาว 200 ม.	-	-	-	491,000	-	ร้อยละของปัญหาน้ำท่วมซ้ำลดลง	แก้ไขปัญหาน้ำท่วมซ้ำ/ระบายน้ำได้ดี	กองช่าง
34	โครงการก่อสร้างรางระบายน้ำ พร้อมฝาปิด ม.11 ซ้ำงบ้านนายถาวร บุญใหญ่ – บ้านนายสัมฤทธิ์ ดวงทาวัง	เพื่อป้องกันปัญหาน้ำท่วมซ้ำ/เพิ่มประสิทธิภาพการระบายน้ำ	กว้าง 0.40x0.40 ม. ยาว 100 ม.	-	-	-	245,500		ร้อยละของปัญหาน้ำท่วมซ้ำลดลง	แก้ไขปัญหาน้ำท่วมซ้ำ/ระบายน้ำได้ดี	กองช่าง
35	โครงการก่อสร้างรางระบายน้ำ ม.12 บ้านนายทองอินทร์ บุตตะชา – พุงนา	เพื่อป้องกันปัญหาน้ำท่วมซ้ำ/เพิ่มประสิทธิภาพการระบายน้ำ	กว้าง 0.40x0.40 ม. ยาว 40 ม.	-	98,200	-	-	-	ร้อยละของปัญหาน้ำท่วมซ้ำลดลง	แก้ไขปัญหาน้ำท่วมซ้ำ/ระบายน้ำได้ดี	กองช่าง
36	โครงการก่อสร้างรางระบายน้ำ ม.12 บ้านนางกุหลาบสว่างโคกกรวด – บ้านนายแห่ล่ ปราไศ	เพื่อป้องกันปัญหาน้ำท่วมซ้ำ/เพิ่มประสิทธิภาพการระบายน้ำ	กว้าง 0.40x0.40 ม. ยาว 170 ม.	-	417,350	-	-	-	ร้อยละของปัญหาน้ำท่วมซ้ำลดลง	แก้ไขปัญหาน้ำท่วมซ้ำ/ระบายน้ำได้ดี	กองช่าง

รายละเอียดโครงการพัฒนา
แผนพัฒนาท้องถิ่น (พ.ศ. 2561 – 2565)
องค์การบริหารส่วนตำบลเสอเพลอ

แบบ ผ. 02

ยุทธศาสตร์จังหวัด ยุทธศาสตร์ที่ 1 กลยุทธ์ที่ 3 ยุทธศาสตร์การพัฒนาของ อปท.ในเขตจังหวัด ยุทธศาสตร์ที่ 1 แนวทางการพัฒนา ที่ 3
ยุทธศาสตร์ที่ 1. ด้านโครงสร้างพื้นฐาน 1.2 กลยุทธ์พัฒนาระบบระบายน้ำ

1.1 แผนงาน อุตสาหกรรมและการโยธา

ที่	โครงการ	วัตถุประสงค์	เป้าหมาย (ผลผลิตของโครงการ)	งบประมาณ					ตัวชี้วัด (KPI)	ผลที่คาดว่าจะได้รับ	หน่วยงาน รับผิดชอบหลัก
				2566	2567	2568	2569	2570			
37	โครงการก่อสร้างฝายแผงเหล็ก ปิดท่อระบายน้ำ ม.13 หน้าบ้านนายไทย เย็นสนิท	เพื่อป้องกันปัญหาน้ำท่วม ซัง/เพิ่มประสิทธิภาพการระบายน้ำ	กว้าง 1 ม. ยาว 5 ม.	-	10,000	-	-	-	ร้อยละของปัญหาน้ำท่วมซังลดลง	แก้ไขปัญหาน้ำท่วมซัง/ระบายน้ำได้ดี	กองช่าง
38	โครงการก่อสร้างรางระบายน้ำ พร้อมฝาปิด ม.14 บ้านนายบุญโฮม ลาโสม – บ้านนางอรุณญา ทองไทยบุลย์	เพื่อป้องกันปัญหาน้ำท่วม ซัง/เพิ่มประสิทธิภาพการระบายน้ำ	กว้าง 0.40x0.40 ม. ยาว 100 ม.	245,500	-	-	-	-	ร้อยละของปัญหาน้ำท่วมซังลดลง	แก้ไขปัญหาน้ำท่วมซัง/ระบายน้ำได้ดี	กองช่าง
39	โครงการซ่อมแซมฝาปิดร่องระบายน้ำ ม.14 ศาลาประชาคม – ปากทางเข้าหมู่บ้าน	เพื่อป้องกันปัญหาน้ำท่วม ซัง/เพิ่มประสิทธิภาพการระบายน้ำ	30 ฝา 150 x 130 x 10 ซม.	33,930	-	-	-	-	ร้อยละของปัญหาน้ำท่วมซังลดลง	แก้ไขปัญหาน้ำท่วมซัง/ระบายน้ำได้ดี	กองช่าง
40	โครงการก่อสร้างรางระบายน้ำ พร้อมฝาปิด ม.15 บ้านนางบัวเรียน เมืองเหนือ – บ้านนางอาน ศรีพระลาน	เพื่อป้องกันปัญหาน้ำท่วม ซัง/เพิ่มประสิทธิภาพการระบายน้ำ	กว้าง 0.40x0.40 ม. ยาว 300 ม.	736,500	-	-	-	-	ร้อยละของปัญหาน้ำท่วมซังลดลง	แก้ไขปัญหาน้ำท่วมซัง/ระบายน้ำได้ดี	กองช่าง

รายละเอียดโครงการพัฒนา
แผนพัฒนาท้องถิ่น (พ.ศ. 2561 – 2565)
องค์การบริหารส่วนตำบลเสอเพลอ

แบบ ผ. 02

ยุทธศาสตร์จังหวัด ยุทธศาสตร์ที่ 1 กลยุทธ์ที่ 3 ยุทธศาสตร์การพัฒนาของ อปท.ในเขตจังหวัด ยุทธศาสตร์ที่ 1 แนวทางการพัฒนา ที่ 3
ยุทธศาสตร์ที่ 1. ด้านโครงสร้างพื้นฐาน 1.2 กลยุทธ์พัฒนาระบบระบายน้ำ

1.1 แผนงาน อุตสาหกรรมและการโยธา

ที่	โครงการ	วัตถุประสงค์	เป้าหมาย (ผลผลิตของโครงการ)	งบประมาณ					ตัวชี้วัด (KPI)	ผลที่คาดว่าจะได้รับ	หน่วยงาน รับผิดชอบหลัก
				2566	2567	2568	2569	2570			
41	โครงการก่อสร้างรางระบายน้ำ ม.16 บ้านนางกุหลาบ จิตรธรรม – บ้านนางตารา บุญหล้า	เพื่อป้องกันปัญหาน้ำท่วม ชั่ง/เพิ่มประสิทธิภาพการระบายน้ำ	กว้าง 0.40x0.40 ม. ยาว 250 ม.	613,750	-	-	-	-	ร้อยละของปัญหาน้ำท่วมซึ่งลดลง	แก้ไขปัญหาน้ำท่วม ชั่ง/ระบายน้ำได้ดี	กองช่าง
42	โครงการก่อสร้างรางระบายน้ำ ม.16 บ้านนางบุปผา วะชุม – บึงสังข์	เพื่อป้องกันปัญหาน้ำท่วม ชั่ง/เพิ่มประสิทธิภาพการระบายน้ำ	กว้าง 0.40x0.40 ม. ยาว 250 ม.	-	613,750	-	-	-	ร้อยละของปัญหาน้ำท่วมซึ่งลดลง	แก้ไขปัญหาน้ำท่วม ชั่ง/ระบายน้ำได้ดี	กองช่าง
43	โครงการก่อสร้างรางระบายน้ำ พร้อมฝาดัด ม.17 จากบ้านนางสดใส ชูพรหมวงศ์ – บ้าน นายชม โคตรสีด้า	เพื่อป้องกันปัญหาน้ำท่วม ชั่ง/เพิ่มประสิทธิภาพการระบายน้ำ	กว้าง 0.40x0.40 ม. ยาว 168 ม.	-	412,440	-	-	-	ร้อยละของปัญหาน้ำท่วมซึ่งลดลง	แก้ไขปัญหาน้ำท่วม ชั่ง/ระบายน้ำได้ดี	กองช่าง
44	โครงการก่อสร้างรางระบายน้ำ พร้อมฝาดัด ม.17 จากบ้านวิชา ชาวอีสาน – บ้านนางหนูพิศ ไชคบรรดิษ	เพื่อป้องกันปัญหาน้ำท่วม ชั่ง/เพิ่มประสิทธิภาพการระบายน้ำ	กว้าง 0.30x0.30 ม. ยาว 60 ม.	-	-	147,300	-	-	ร้อยละของปัญหาน้ำท่วมซึ่งลดลง	แก้ไขปัญหาน้ำท่วม ชั่ง/ระบายน้ำได้ดี	กองช่าง
45	โครงการก่อสร้างรางระบายน้ำ ม.17 จาก สวนนาย สนิท อาบเงิน ไป ทุ่งนา	เพื่อป้องกันปัญหาน้ำท่วม ชั่ง/เพิ่มประสิทธิภาพการระบายน้ำ	กว้าง 0.40x0.40 ม. ยาว 60 ม.	-	-	147,300	-	-	ร้อยละของปัญหาน้ำท่วมซึ่งลดลง	แก้ไขปัญหาน้ำท่วม ชั่ง/ระบายน้ำได้ดี	กองช่าง

รายละเอียดโครงการพัฒนา
แผนพัฒนาท้องถิ่น (พ.ศ. 2561 – 2565)
องค์การบริหารส่วนตำบลเสอเพลอ

แบบ ผ. 02

ยุทธศาสตร์จังหวัด ยุทธศาสตร์ที่ 1 กลยุทธ์ที่ 3 ยุทธศาสตร์การพัฒนาของ อปท.ในเขตจังหวัด ยุทธศาสตร์ที่ 1 แนวทางการพัฒนา ที่ 3
ยุทธศาสตร์ที่ 1. ด้านโครงสร้างพื้นฐาน 1.2 กลยุทธ์พัฒนาระบบระบายน้ำ

1.1 แผนงาน อุตสาหกรรมและการโยธา

ที่	โครงการ	วัตถุประสงค์	เป้าหมาย (ผลผลิตของโครงการ)	งบประมาณ					ตัวชี้วัด (KPI)	ผลที่คาดว่าจะได้รับ	หน่วยงาน รับผิดชอบหลัก
				2566	2567	2568	2569	2570			
46	โครงการก่อสร้างรางระบายน้ำ ม.18 จากคลองชลประทาน – บ้านนายเทพ ประสิทธิ์ วิเศษศรี	เพื่อป้องกันปัญหาน้ำท่วม ชั่ง/เพิ่มประสิทธิภาพการระบายน้ำ	กว้าง 0.40x0.40 ม. ยาว 150 ม.	-	-	368,250	-	-	ร้อยละของปัญหาน้ำท่วมซึ่งลดลง	แก้ไขปัญหาน้ำท่วม ชั่ง/ระบายน้ำได้ดี	กองช่าง
47	โครงการก่อสร้างรางระบายน้ำ ม.18 ถนนหน้าวัดศิริชัยเจริญ	เพื่อป้องกันปัญหาน้ำท่วม ชั่ง/เพิ่มประสิทธิภาพการระบายน้ำ	กว้าง 0.40x0.40 ม. ยาว 150 ม.	-	-	-	368,250	-	ร้อยละของปัญหาน้ำท่วมซึ่งลดลง	แก้ไขปัญหาน้ำท่วม ชั่ง/ระบายน้ำได้ดี	กองช่าง
48	โครงการก่อสร้างรางระบายน้ำพร้อมฝาดปิด ม.19 บ้านนายก้อน เหง้าพรหมมินทร์ – ศาลาประชาคม	เพื่อป้องกันปัญหาน้ำท่วม ชั่ง/เพิ่มประสิทธิภาพการระบายน้ำ	กว้าง 0.40x0.40 ม. ยาว 200 ม.	491,000	-	-	-	-	ร้อยละของปัญหาน้ำท่วมซึ่งลดลง	แก้ไขปัญหาน้ำท่วม ชั่ง/ระบายน้ำได้ดี	กองช่าง
49	โครงการก่อสร้างรางระบายน้ำ ม.19 บ้านนางประกอบ มาตรฐานสุริย์ – บ้านนายธงชัย เครือเขื่อนเพชร	เพื่อป้องกันปัญหาน้ำท่วม ชั่ง/เพิ่มประสิทธิภาพการระบายน้ำ	กว้าง 0.20x0.30 ม. ยาว 150 ม.	300,000	-	-	-	-	ร้อยละของปัญหาน้ำท่วมซึ่งลดลง	แก้ไขปัญหาน้ำท่วม ชั่ง/ระบายน้ำได้ดี	กองช่าง
50	โครงการก่อสร้างร่องระบายน้ำ ม.19 บ้านนายหุนจันทร์ เหง้าพรหมมินทร์ – บ้านนายเขียว เทีนสระเกษ	เพื่อป้องกันปัญหาน้ำท่วม ชั่ง/เพิ่มประสิทธิภาพการระบายน้ำ	กว้าง 0.40x0.40 ม. ยาว 200 ม.	-	491,000	-	-	-	ร้อยละของปัญหาน้ำท่วมซึ่งลดลง	แก้ไขปัญหาน้ำท่วม ชั่ง/ระบายน้ำได้ดี	กองช่าง

รายละเอียดโครงการพัฒนา
แผนพัฒนาท้องถิ่น (พ.ศ. 2561 – 2565)
องค์การบริหารส่วนตำบลเสอเพลอ

แบบ ผ. 02

ยุทธศาสตร์จังหวัด ยุทธศาสตร์ที่ 1 กลยุทธ์ที่ 3 ยุทธศาสตร์การพัฒนาของ อปท.ในเขตจังหวัด ยุทธศาสตร์ที่ 1 แนวทางการพัฒนา ที่ 3
ยุทธศาสตร์ที่ 1. ด้านโครงสร้างพื้นฐาน 1.2 กลยุทธ์พัฒนาระบบระบายน้ำ

1.1 แผนงาน อุตสาหกรรมและการโยธา

ที่	โครงการ	วัตถุประสงค์	เป้าหมาย (ผลผลิตของโครงการ)	งบประมาณ					ตัวชี้วัด (KPI)	ผลที่คาดว่าจะได้รับ	หน่วยงาน รับผิดชอบหลัก
				2566	2567	2568	2569	2570			
51	โครงการก่อสร้างร่องระบายน้ำ ม.19 บ้านนายพิกุล เห่งำพรหมมินทร์ – บ้านนายสาคร แก้วเจริญ	เพื่อป้องกันปัญหาน้ำท่วมขัง/เพิ่มประสิทธิภาพการระบายน้ำ	กว้าง 0.20x0.30 ม. ยาว 120 ม.	-	-	240,000	-	-	ร้อยละของปัญหาน้ำท่วมขังลดลง	แก้ไขปัญหาน้ำท่วมขัง/ระบายน้ำได้ดี	กองช่าง
52	โครงการก่อสร้างร่องระบายน้ำ ม.19 บ้านนายสมศักดิ์ อุตตะพุทธ – บ้านนางบัวไสอาริต	เพื่อป้องกันปัญหาน้ำท่วมขัง/เพิ่มประสิทธิภาพการระบายน้ำ	กว้าง 0.20x0.30 ม. ยาว 60 ม.	-	-	120,000	-	-	ร้อยละของปัญหาน้ำท่วมขังลดลง	แก้ไขปัญหาน้ำท่วมขัง/ระบายน้ำได้ดี	กองช่าง
53	โครงการก่อสร้างร่องระบายน้ำ พร้อมฝาปิด ม.19 บ้านนายพีระ เห่งำพรหมมินทร์ – นางสดสี แสนธนู	เพื่อป้องกันปัญหาน้ำท่วมขัง/เพิ่มประสิทธิภาพการระบายน้ำ	กว้าง 0.20x0.30 ม. ยาว 120 ม.	-	-	-	240,000	-	ร้อยละของปัญหาน้ำท่วมขังลดลง	แก้ไขปัญหาน้ำท่วมขัง/ระบายน้ำได้ดี	กองช่าง
54	โครงการก่อสร้างร่องระบายน้ำ พร้อมฝาปิด ม.19 บ้านนายเอื้อง โคตรบุตร-บึงสังข์	เพื่อป้องกันปัญหาน้ำท่วมขัง/เพิ่มประสิทธิภาพการระบายน้ำ	กว้าง 0.40x0.40 ม. ยาว 400 ม.	-	-	-	982,000	-	ร้อยละของปัญหาน้ำท่วมขังลดลง	แก้ไขปัญหาน้ำท่วมขัง/ระบายน้ำได้ดี	กองช่าง

รายละเอียดโครงการพัฒนา
แผนพัฒนาท้องถิ่น (พ.ศ. 2561 – 2565)
องค์การบริหารส่วนตำบลเสอเพลอ

แบบ ผ. 02

ยุทธศาสตร์จังหวัด ยุทธศาสตร์ที่ 1 กลยุทธ์ที่ 3 ยุทธศาสตร์การพัฒนาของ อปท. ในเขตจังหวัด ยุทธศาสตร์ที่ 1 แนวทางการพัฒนา ที่ 3
ยุทธศาสตร์ที่ 1. ด้านโครงสร้างพื้นฐาน 1.2 กลยุทธ์พัฒนาระบบระบายน้ำ
1.1 แผนงาน อุตสาหกรรมและการโยธา

ที่	โครงการ	วัตถุประสงค์	เป้าหมาย (ผลผลิตของโครงการ)	งบประมาณ					ตัวชี้วัด (KPI)	ผลที่คาดว่าจะได้รับ	หน่วยงาน รับผิดชอบหลัก
				2566	2567	2568	2569	2570			
55	โครงการก่อสร้างร่องระบายน้ำ พร้อมฝาปิด ม.19 บ้านนายก้อน เห่งำพรหมมินทร์ - นายโสภณ ศรีตะกุล	เพื่อป้องกันปัญหาน้ำท่วมขัง/เพิ่มประสิทธิภาพการระบายน้ำ	กว้าง 0.40x0.40 ม. ยาว 200 ม.	-	-	-	491,000	-	ร้อยละของปัญหาน้ำท่วมขังลดลง	แก้ไขปัญหาน้ำท่วมขัง/ระบายน้ำได้ดี	กองช่าง
56	โครงการก่อสร้างร่องระบายน้ำ พร้อมฝาปิด ม.19 บ้านนางหนูพัด เพี้ยผือ - นายบุญนาค เนตรพรหม	เพื่อป้องกันปัญหาน้ำท่วมขัง/เพิ่มประสิทธิภาพการระบายน้ำ	กว้าง 0.20x0.30 ม. ยาว 80 ม.	-	-	-	-	160,000	ร้อยละของปัญหาน้ำท่วมขังลดลง	แก้ไขปัญหาน้ำท่วมขัง/ระบายน้ำได้ดี	กองช่าง
57	โครงการก่อสร้างร่องระบายน้ำ พร้อมฝาปิด ม.19 บ้านนางพันธิภาพร แก้วเจริญ - บึงสังข์	เพื่อป้องกันปัญหาน้ำท่วมขัง/เพิ่มประสิทธิภาพการระบายน้ำ	กว้าง 0.30x0.30 ม. ยาว 200 ม.	-	-	-	-	600,000	ร้อยละของปัญหาน้ำท่วมขังลดลง	แก้ไขปัญหาน้ำท่วมขัง/ระบายน้ำได้ดี	กองช่าง
รวม	57 โครงการ	-	-	7,872,805	4,912,635	5,316,040	4,367,025	1,075,000	-	-	-

รายละเอียดโครงการพัฒนา
แผนพัฒนาท้องถิ่น (พ.ศ. 2566 – 2570)

แบบ ผ.02

องค์การบริหารส่วนตำบลเสอเพลอ

ยุทธศาสตร์จังหวัด ยุทธศาสตร์ที่ 1 กลยุทธ์ที่ 3 ยุทธศาสตร์การพัฒนาของ อปท.ในเขตจังหวัด ยุทธศาสตร์ที่ 1 แนวทางการพัฒนา ที่ 3

ยุทธศาสตร์ที่ 1 ด้านโครงสร้างพื้นฐาน 1.3 กลยุทธ์ พัฒนาระบบไฟฟ้า

1.1 แผนงาน แคะชุมชน รวม (24) โครงการ

ที่	โครงการ	วัตถุประสงค์	เป้าหมาย (ผลผลิตของ โครงการ)	งบประมาณ					ตัวชี้วัด (KPI)	ผลที่คาดว่าจะ ได้รับ	หน่วยงาน รับผิดชอบหลัก
				2566	2567	2568	2569	2570			
1	โครงการขยายเขตไฟฟ้า ส่องสว่าง ม.4 วัดบ้านโนน ชีเหล็กเชื่อมต่อบ้านหนอง นาค้า	เพื่อให้ประชาชนมีไฟฟ้าใช้ และเพียงพอต่อความ ต้องการ	6 ต้น	-	90,000	-	-	-	ร้อยละของ จำนวนจุดที่ขยาย ไฟฟ้าเพิ่มขึ้น	ประชาชนมีไฟฟ้า ใช้และเพียงพอ	กองช่าง
2	โครงการขยายเขตไฟฟ้า ส่องสว่าง ม.5 นายสมบัติ โนนทอง – นางพุทธา สนิทชน	เพื่อให้ประชาชนมีไฟฟ้าใช้ และเพียงพอ	ไฟส่องสว่าง 5 จุด	-	-	-	-	75,000	ร้อยละของ จำนวนจุดที่ขยาย ไฟฟ้าเพิ่มขึ้น	ประชาชนมีไฟฟ้า ใช้และเพียงพอ	กองช่าง
3	โครงการขยายเขตไฟฟ้า แรงต่ำ ม.5 นายสมบัติ โนนทอง –บ้านหนองหัว ต.ทับถุง	เพื่อให้ประชาชนมีไฟฟ้าใช้ และเพียงพอต่อความ ต้องการ	2 กม.	-	-	-	-	750,000	ร้อยละของ จำนวนจุดที่ขยาย ไฟฟ้าเพิ่มขึ้น	ประชาชนมีไฟฟ้า ใช้และเพียงพอ	กองช่าง
4	โครงการขยายเขตไฟฟ้า เพื่อการเกษตร ม.6 จาก หมู่บ้าน-ห้วยสามพาด	เพื่อให้ประชาชนมีไฟฟ้าใช้ และเพียงพอต่อความ ต้องการ	ยาว 120 ม.	-	-	45,000	-	-	ร้อยละของ จำนวนจุดที่ขยาย ไฟฟ้าเพิ่มขึ้น	ประชาชนมีไฟฟ้า ใช้และเพียงพอ ต่อความต้องการ	กองช่าง
5	โครงการขยายเขตไฟฟ้า เพื่อการเกษตร ม.6 จาก หมู่บ้าน-วัดป่าสวนมอญ	เพื่อให้ประชาชนมีไฟฟ้าใช้ และเพียงพอต่อความ ต้องการ	ยาว 1800 ม.	-	-	675,000	-	-	ร้อยละของ จำนวนจุดที่ขยาย ไฟฟ้าเพิ่มขึ้น	ประชาชนมีไฟฟ้า ใช้และเพียงพอ	กองช่าง

รายละเอียดโครงการพัฒนา
แผนพัฒนาท้องถิ่น (พ.ศ. 2566 – 2570)

แบบ ผ.02

องค์การบริหารส่วนตำบลเสอเพลอ

ยุทธศาสตร์จังหวัด ยุทธศาสตร์ที่ 1 กลยุทธ์ที่ 3 ยุทธศาสตร์การพัฒนาของ อปท.ในเขตจังหวัด ยุทธศาสตร์ที่ 1 แนวทางการพัฒนา ที่ 3

ยุทธศาสตร์ที่ 1 ด้านโครงสร้างพื้นฐาน 1.3 กลยุทธ์ พัฒนาระบบไฟฟ้า

1.1 แผนงาน แคะชุมชน

ที่	โครงการ	วัตถุประสงค์	เป้าหมาย (ผลผลิตของ โครงการ)	งบประมาณ					ตัวชี้วัด (KPI)	ผลที่คาดว่าจะ ได้รับ	หน่วยงาน รับผิดชอบหลัก
				2566	2567	2568	2569	2570			
6	โครงการขยายเขตไฟฟ้าแรงต่ำรอบหมู่บ้าน ม.7	เพื่อให้ประชาชนมีไฟฟ้าใช้และเพียงพอต่อความต้องการ	10 ต้น	150,000	-	-	-	-	ร้อยละของจำนวนจุดที่ขยายไฟฟ้าเพิ่มขึ้น	ประชาชนมีไฟฟ้าใช้และเพียงพอ	กองช่าง
7	โครงการแผงโซลาร์เซลล์พลังงานแสงอาทิตย์ ม.7 หนองน้ำประปา หนองขี้ฝู (ไฟฟ้าระบบน้ำประปาหมู่บ้าน)	เพื่อให้ประชาชนมีไฟฟ้าใช้และเพียงพอต่อความต้องการ	แผงโซลาร์เซลล์พลังงานแสงอาทิตย์	500,000	-	-	-	-	ร้อยละของจำนวนจุดที่ขยายไฟฟ้าเพิ่มขึ้น	ประชาชนมีไฟฟ้าใช้และเพียงพอ	กองช่าง
8	โครงการขยายเขตไฟฟ้า ม.8 หมู่บ้าน-ลำห้วยสามพาด	เพื่อให้ประชาชนมีไฟฟ้าใช้และเพียงพอต่อความต้องการ	ยาว 500 ม.	-	-	-	187,500	-	ร้อยละของจำนวนจุดที่ขยายไฟฟ้าเพิ่มขึ้น	ประชาชนมีไฟฟ้าใช้และเพียงพอต่อความต้องการ	กองช่าง
9	โครงการขยายเขตไฟฟ้าเพื่อการเกษตร ม.19 จากแยกบ้านนายอุดม บ้านสีนวล -ถนนสายใหม่ระหว่างบ้านสงเปลือย-รอยต่อเขต อ.หนองแสง	เพื่อให้ประชาชนมีไฟฟ้าใช้และเพียงพอต่อความต้องการ	ระยะทาง 2,000 ม.		-	-	-	800,000	ร้อยละของจำนวนจุดที่ขยายไฟฟ้าเพิ่มขึ้น	ประชาชนมีไฟฟ้าใช้และเพียงพอต่อความต้องการ	กองช่าง

รายละเอียดโครงการพัฒนา
แผนพัฒนาท้องถิ่น (พ.ศ. 2566 – 2570)

แบบ ผ.02

องค์การบริหารส่วนตำบลเสอเพลอ

ยุทธศาสตร์จังหวัด ยุทธศาสตร์ที่ 1 กลยุทธ์ที่ 3 ยุทธศาสตร์การพัฒนาของ อปท.ในเขตจังหวัด ยุทธศาสตร์ที่ 1 แนวทางการพัฒนา ที่ 3

ยุทธศาสตร์ที่ 1 ด้านโครงสร้างพื้นฐาน 1.3 กลยุทธ์ พัฒนาระบบไฟฟ้า

1.1 แผนงาน แคะชุมชน

ที่	โครงการ	วัตถุประสงค์	เป้าหมาย (ผลผลิตของ โครงการ)	งบประมาณ					ตัวชี้วัด (KPI)	ผลที่คาดว่าจะ ได้รับ	หน่วยงาน รับผิดชอบหลัก
				2566	2567	2568	2569	2570			
10	โครงการขยายเขตไฟฟ้า เพื่อการเกษตร ม.19 จาก แยกบ้านนายอุดม บ้านสี นวล -ถนนเส้นหนองผัก ปอด/หนองไม้ตาย-นายนาย สายัญ ทองสุข	เพื่อให้ประชาชนมีไฟฟ้าใช้ และเพียงพอต่อความ ต้องการ	ระยะทาง 2,000 ม.	-	-	-	-	800,000	ร้อยละของจำนวน จุดที่ขยายไฟฟ้า เพิ่มขึ้น	ประชาชนมีไฟฟ้าใช้ และเพียงพอ	กองช่าง
11	โครงการแผงโซล่าเซลล์ น้ำประปาผิวดิน ม.9	เพื่อให้ประชาชนมี น้ำประปาที่พอเพียงต่อการ ใช้ในการอุปโภคบริโภค	ทั้งนี้ก่อสร้างตามแบบ อบต.เสอเพลอกำหนด	-	500,000	-	-	-	ร้อยละของ ประชาชนมี น้ำประปาที่พอใช้	ประชาชนมี น้ำประปาที่พอเพียง ต่อการอุปโภค บริโภค	กองช่าง
12	โครงการขยายเขตไฟฟ้า เพื่อการเกษตรจากบึงสังข์ - ลำห้วยน้ำซ่อง ม.9	เพื่อให้ประชาชนมีไฟฟ้าใช้ และเพียงพอต่อความ ต้องการ	ระยะทาง 2,000 ม.	-	-	-	-	800,000	ร้อยละของจำนวน จุดที่ขยายไฟฟ้า เพิ่มขึ้น	ประชาชนมีไฟฟ้าใช้ และเพียงพอ	กองช่าง
13	โครงการขยายเขตไฟฟ้า ส่องสว่าง ม.10 รอบ หมู่บ้าน	เพื่อให้ประชาชนมีไฟฟ้าใช้ และเพียงพอต่อความ ต้องการ	ยาว 200 ม.	-	-	30,000	-	-	ร้อยละของจำนวน จุดที่ขยายไฟฟ้า เพิ่มขึ้น	ประชาชนมีไฟฟ้าใช้ และเพียงพอต่อ ความต้องการ	กองช่าง

รายละเอียดโครงการพัฒนา
แผนพัฒนาท้องถิ่น (พ.ศ. 2566 – 2570)

แบบ ผ.02

องค์การบริหารส่วนตำบลเสอเพลอ

ยุทธศาสตร์จังหวัด ยุทธศาสตร์ที่ 1 กลยุทธ์ที่ 3 ยุทธศาสตร์การพัฒนาของ อปท.ในเขตจังหวัด ยุทธศาสตร์ที่ 1 แนวทางการพัฒนา ที่ 3

ยุทธศาสตร์ที่ 1 ด้านโครงสร้างพื้นฐาน 1.3 กลยุทธ์ พัฒนาระบบไฟฟ้า

1.1 แผนงาน แคะชุมชน

ที่	โครงการ	วัตถุประสงค์	เป้าหมาย (ผลผลิตของ โครงการ)	งบประมาณ					ตัวชี้วัด (KPI)	ผลที่คาดว่าจะ ได้รับ	หน่วยงาน รับผิดชอบหลัก
				2566	2567	2568	2569	2570			
14	โครงการขยายเขตไฟฟ้าส่องสว่าง ภายในหมู่บ้าน ม.11 (บ้านน้อย)	เพื่อให้ประชาชนมีไฟฟ้าใช้ และเพียงพอต่อความ ต้องการ	3 จุด	-	-	45,000	-	-	ร้อยละของจำนวน จุดที่ขยายไฟฟ้า เพิ่มขึ้น	ประชาชนมีไฟฟ้า ใช้และเพียงพอ ต่อความต้องการ	กองช่าง
15	โครงการซ่อมแซมไฟฟ้าส่องสว่าง ม. 11 บ้านวังหน้าผา	เพื่อให้ประชาชนมีไฟฟ้าใช้ และเพียงพอต่อความ ต้องการ	5 จุด	-	-	75,000	-	-	ร้อยละของจำนวน จุดที่ขยายไฟฟ้า เพิ่มขึ้น	ประชาชนมีไฟฟ้า ใช้และเพียงพอ	กองช่าง
16	โครงการขยายเขตไฟฟ้าส่องสว่าง ภายในหมู่บ้าน ม.12 บ้านนาย นาวา สีเขียว – บ้าน น.ส. อรพิณ	เพื่อให้ประชาชนมีไฟฟ้าใช้ และเพียงพอต่อความ ต้องการ	เสา 11 ต้น ยาว 440 ม.	-	165,000	-	-	-	ร้อยละของจำนวน จุดที่ขยายไฟฟ้า เพิ่มขึ้น	ประชาชนมีไฟฟ้า ใช้และเพียงพอ	กองช่าง
17	โครงการขยายเขตไฟฟ้า ม. 12 บ้านนางสมนึก บุตตะชาติ – บ้านนายวุฒิไกร โศกค้อ	เพื่อให้ประชาชนมีไฟฟ้าใช้ และเพียงพอต่อความ ต้องการ	เสา 3 ต้น	-	-	-	-	45,000	ร้อยละของจำนวน จุดที่ขยายไฟฟ้า เพิ่มขึ้น	ประชาชนมีไฟฟ้า ใช้และเพียงพอ ต่อความต้องการ	กองช่าง
18	โครงการย้ายหม้อแปลงมิเตอร์ ไฟฟ้า น้ำประปา บ้านนางบัว เลียน มังคละแสน 13	เพื่อให้ประชาชนมีไฟฟ้าใช้ และเพียงพอต่อความ ต้องการ	ย้ายจุดหม้อแปลง ม.13	-	-	-	-	5,500	ร้อยละของจำนวน จุดที่ขยายไฟฟ้า เพิ่มขึ้น	ประชาชนมีไฟฟ้า ใช้และเพียงพอ ต่อความต้องการ	กองช่าง

รายละเอียดโครงการพัฒนา
แผนพัฒนาท้องถิ่น (พ.ศ. 2566 – 2570)

แบบ ผ.02

องค์การบริหารส่วนตำบลเสอเพลอ

ยุทธศาสตร์จังหวัด ยุทธศาสตร์ที่ 1 กลยุทธ์ที่ 3 ยุทธศาสตร์การพัฒนาของ อปท.ในเขตจังหวัด ยุทธศาสตร์ที่ 1 แนวทางการพัฒนา ที่ 3

ยุทธศาสตร์ที่ 1 ด้านโครงสร้างพื้นฐาน 1.3 กลยุทธ์ พัฒนาระบบไฟฟ้า

1.1 แผนงาน แคะชุมชน

ที่	โครงการ	วัตถุประสงค์	เป้าหมาย (ผลผลิตของ โครงการ)	งบประมาณ					ตัวชี้วัด (KPI)	ผลที่คาดว่าจะ ได้รับ	หน่วยงาน รับผิดชอบหลัก
				2566	2567	2568	2569	2570			
19	โครงการขยายเขตไฟฟ้าส่องสว่างภายในหมู่บ้าน ม.14	เพื่อให้ประชาชนมีไฟฟ้าใช้และเพียงพอต่อความต้องการ	4 จุด	-	60,000	-	-	-	ร้อยละของจำนวนจุดที่ขยายไฟฟ้าเพิ่มขึ้น	ประชาชนมีไฟฟ้าใช้และเพียงพอ	กองช่าง
20	โครงการขยายเขตไฟฟ้า ม.14 บ้านนายสุพจน์ สุขรมย์ – บ้านนายประสพ มะลิวงษ์	เพื่อให้ประชาชนมีไฟฟ้าใช้และเพียงพอต่อความต้องการ	ยาว 300 ม.	-	-	-	112,500	-	ร้อยละของจำนวนจุดที่ขยายไฟฟ้าเพิ่มขึ้น	ประชาชนมีไฟฟ้าใช้และเพียงพอ	กองช่าง
21	โครงการขยายเขตไฟฟ้าแรงต่ำเพื่อการเกษตรม.16 บ้านนายสมคิด บุตตะกุล ถนนริมบึงสังข์ – บ้านนายบุญสวน สุวรรณศรี	เพื่อให้ประชาชนมีไฟฟ้าใช้และเพียงพอต่อความต้องการ	ยาว 400 ม.	-	-	150,000	-	-	ร้อยละของจำนวนจุดที่ขยายไฟฟ้าเพิ่มขึ้น	ประชาชนมีไฟฟ้าใช้และเพียงพอต่อความต้องการ	กองช่าง
22	โครงการขยายเขตไฟฟ้าแรงต่ำเพื่อการเกษตร ม.16 บ้านนายสมคิด บุตตะกุล ถนนริมบึงสังข์ห้วยโคกคอม- นานางทองสอน บัวปิ่นเกล้า	เพื่อให้ประชาชนมีไฟฟ้าใช้และเพียงพอต่อความต้องการ	ยาว 1,500 ม.	-	-	562,500	-	-	ร้อยละของจำนวนจุดที่ขยายไฟฟ้าเพิ่มขึ้น	ประชาชนมีไฟฟ้าใช้และเพียงพอต่อความต้องการ	กองช่าง

รายละเอียดโครงการพัฒนา
แผนพัฒนาท้องถิ่น (พ.ศ. 2566 – 2570)
องค์การบริหารส่วนตำบลเสอเพลอ

แบบ ผ.02

ยุทธศาสตร์จังหวัด ยุทธศาสตร์ที่ 1 กลยุทธ์ที่ 3 ยุทธศาสตร์การพัฒนาของ อปท.ในเขตจังหวัด ยุทธศาสตร์ที่ 1 แนวทางการพัฒนา ที่ 3
ยุทธศาสตร์ที่ 1 ด้านโครงสร้างพื้นฐาน 1.3 กลยุทธ์ พัฒนาระบบไฟฟ้า
1.1 แผนงาน แคะชุมชน

ที่	โครงการ	วัตถุประสงค์	เป้าหมาย (ผลผลิตของ โครงการ)	งบประมาณ					ตัวชี้วัด (KPI)	ผลที่คาดว่าจะ ได้รับ	หน่วยงาน รับผิดชอบหลัก
				2566	2567	2568	2569	2570			
23	โครงการติดตั้งไฟฟ้าส่องสว่าง ม. 17 จากถนนเชื่อมตำบล บ้านนางไสว ประโคนชัย – บ้านบ้านหนองหว้า ต.ทับกุง	เพื่อให้ประชาชนมี ไฟฟ้าใช้และ เพียงพอต่อความ ต้องการ	ยาว 500 ม.	-	-	-	187,500	-	ร้อยละของ จำนวนจุดที่ขยาย ไฟฟ้าเพิ่มขึ้น	ประชาชนมีไฟฟ้า ใช้และเพียงพอ	กองช่าง
24	โครงการขยายเขตไฟฟ้า ภายในหมู่บ้าน ม. 18	เพื่อให้ประชาชนมี ไฟฟ้าใช้และ เพียงพอต่อความ ต้องการ	10 จุด	-	-	-	150,000	-	ร้อยละของ จำนวนจุดที่ขยาย ไฟฟ้าเพิ่มขึ้น	ประชาชนมีไฟฟ้า ใช้และเพียงพอ	กองช่าง
รวม	24 โครงการ	-	-	650,000	815,000	1,582,500	637,500	3,275,500	-	-	-

รายละเอียดโครงการพัฒนา
แผนพัฒนาท้องถิ่น (พ.ศ. 2566 – 2570)

แบบ ผ.02

องค์การบริหารส่วนตำบลเสอเพลอ

ยุทธศาสตร์จังหวัด ยุทธศาสตร์ที่ 2/5 กลยุทธ์ที่ 2/2 ยุทธศาสตร์การพัฒนาของ อปท.ในเขตจังหวัด ยุทธศาสตร์ที่ 2/5 แนวทางการพัฒนา ที่ 2/2

ยุทธศาสตร์ที่ 1 ด้านโครงสร้างพื้นฐาน 1.4 กลยุทธ์ พัฒนาแหล่งน้ำเพื่อการอุปโภค-บริโภคและเกษตรกรรม

1.1 แผนงาน เคนะและชุมชน รวม (11) โครงการ

ที่	โครงการ	วัตถุประสงค์	เป้าหมาย (ผลผลิตของ โครงการ)	งบประมาณ					ตัวชี้วัด (KPI)	ผลที่คาดว่าจะได้รับ	หน่วยงาน รับผิดชอบหลัก
				2566	2567	2568	2569	2570			
1	โครงการขยายเขตประปา ม.5 จาก โปรง หิน เหล็ก ไฟ –หมู่บ้าน	เพื่อให้ประชาชนมี น้ำประปาที่พอเพียง ต่อการใช้ในการ อุปโภคบริโภค	PVC 4 ” ยาว 500 ม.	-	250,000	-	-	-	ร้อยละของ ประชาชนมี น้ำประปาที่พอใช้	ประชาชนมีน้ำประปา ที่พอเพียงต่อการ อุปโภคบริโภค	กองช่าง
2	โครงการติดตั้งเครื่องกรอง น้ำดื่ม ม.8	เพื่อให้ประชาชนมี น้ำประปาที่พอเพียง ต่อการใช้ในการ อุปโภคบริโภค	ติดตั้งเครื่องกรอง น้ำดื่ม และโรงเรือน 1 แห่ง	150,000	-	-	-	-	ร้อยละของ ประชาชนมี น้ำประปาที่พอใช้	ประชาชนมีน้ำประปา ที่พอเพียงต่อการ อุปโภคบริโภค	กองช่าง
3	โครงการเจาะบ่อบาดาล หมู่บ้าน ม.8	เพื่อให้ประชาชนมี น้ำประปาที่พอเพียง ต่อการใช้ในการ อุปโภคบริโภค	ขนาด 6 นิ้ว ลึกไม่ น้อยกว่า 40 ม.ทั้งนี้ ก่อสร้างตามแบบ อบต.เสอเพลอ กำหนด	-	-	-	250,000	-	ร้อยละของ ประชาชนมี น้ำประปาที่พอใช้	ประชาชนมีน้ำประปา ที่พอเพียงต่อการ อุปโภคบริโภค	กองช่าง

รายละเอียดโครงการพัฒนา
แผนพัฒนาท้องถิ่น (พ.ศ. 2566 – 2570)

แบบ ผ.02

องค์การบริหารส่วนตำบลเสอเพลอ

ยุทธศาสตร์จังหวัด ยุทธศาสตร์ที่ 2/5 กลยุทธ์ที่ 2/2 ยุทธศาสตร์การพัฒนาของ อปท.ในเขตจังหวัด ยุทธศาสตร์ที่ 2/5 แนวทางการพัฒนา ที่ 2/2

ยุทธศาสตร์ที่ 1 ด้านโครงสร้างพื้นฐาน 1.4 กลยุทธ์ พัฒนาแหล่งน้ำเพื่อการอุปโภค-บริโภคและเกษตรกรรม

1.1 แผนงาน เคหะและชุมชน

ที่	โครงการ	วัตถุประสงค์	เป้าหมาย (ผลผลิตของ โครงการ)	งบประมาณ					ตัวชี้วัด (KPI)	ผลที่คาดว่าจะ ได้รับ	หน่วยงาน รับผิดชอบหลัก
				2566	2567	2568	2569	2570			
4	โครงการขุดเจาะบ่อบาดาลขนาดใหญ่ ภายในบริเวณวัดศิริชัยเจริญ ม.11	เพื่อให้ประชาชนมีน้ำประปาที่พอเพียงต่อการใช้ในการอุปโภคบริโภค	ขนาด 6 นิ้ว ลึกไม่น้อยกว่า 40 ม.	-	-	-	-	250,000	ร้อยละของประชาชนมีน้ำประปาที่พอใช้	ประชาชนมีน้ำประปาที่พอเพียงต่อการอุปโภคบริโภค	กองช่าง
5	โครงการซ่อมแซมระบบประปาหมู่บ้าน ม.11	เพื่อให้ประชาชนมีน้ำประปาที่พอเพียงต่อการใช้ในการอุปโภคบริโภค	1 แห่ง ซ่อมแซมตามแบบ อบต.เดสอเพลอกำหนด	-	-	-	-	500,000	ร้อยละของประชาชนมีน้ำประปาที่พอใช้	ประชาชนมีน้ำประปาที่พอเพียงต่อการอุปโภคบริโภค	กองช่าง
6	โครงการขยายท่อประปาจากฝายไปรงหินเหล็กไฟ ม.13 จากสวนนายสมจิตร พนะราบ - เข้าหมู่บ้านทองอินทร์ ม.13	เพื่อให้ประชาชนมีน้ำประปาที่พอเพียงต่อการใช้ในการอุปโภคบริโภค	ยาว 300 ม. (ทั้งนี้ก่อสร้างตามแบบอบต.เสอเพลอกำหนด)	600,000	-	-	-	-	ร้อยละของประชาชนมีน้ำประปาที่พอใช้	ประชาชนมีน้ำประปาที่พอเพียงต่อการอุปโภคบริโภค	กองช่าง
7	โครงการติดตั้งปั้มน้ำพร้อมแผงโซลาร์เซลล์ น้ำประปาหมู่บ้าน ม. 13	เพื่อให้ประชาชนมีน้ำประปาที่พอเพียงต่อการใช้ในการอุปโภคบริโภค	3 ชุด	-	-	500,000	-	-	ร้อยละของประชาชนมีน้ำประปาที่พอใช้	ประชาชนมีน้ำประปาที่พอเพียงต่อการอุปโภคบริโภค	กองช่าง

รายละเอียดโครงการพัฒนา
แผนพัฒนาท้องถิ่น (พ.ศ. 2566 – 2570)

แบบ ผ.02

องค์การบริหารส่วนตำบลเสอเพลอ

ยุทธศาสตร์จังหวัด ยุทธศาสตร์ที่ 2/5 กลยุทธ์ที่ 2/2 ยุทธศาสตร์การพัฒนาของ อปท.ในเขตจังหวัด ยุทธศาสตร์ที่ 2/5 แนวทางการพัฒนา ที่ 2/2

ยุทธศาสตร์ที่ 1 ด้านโครงสร้างพื้นฐาน 1.4 กลยุทธ์ พัฒนาแหล่งน้ำเพื่อการอุปโภค-บริโภคและเกษตรกรรม

1.1 แผนงาน เคหะและชุมชน

ที่	โครงการ	วัตถุประสงค์	เป้าหมาย (ผลผลิตของ โครงการ)	งบประมาณ					ตัวชี้วัด (KPI)	ผลที่คาดว่าจะ ได้รับ	หน่วยงาน รับผิดชอบหลัก
				2566	2567	2568	2569	2570			
8	โครงการขุดบ่อบาดาล แผงโซลาร์เซลล์เคลื่อนที่ ม.13	เพื่อให้ประชาชนมี น้ำประปาที่พอเพียง ต่อการใช้ในการ อุปโภคบริโภค	ขนาด 3000 W พร้อมขุดบ่อบาดาล น้ำ	-	-	500,000	-	-	ร้อยละของ ประชาชนมี น้ำประปาที่พอใช้	ประชาชนมี น้ำประปาที่พอเพียง ต่อการอุปโภค บริโภค	กองช่าง
9	โครงการขุดเจาะ น้ำประปา ม.13	เพื่อให้ประชาชนมี น้ำประปาที่พอเพียง ต่อการใช้ในการ อุปโภคบริโภค	ขนาด 6 นิ้ว ลึก ไม่น้อยกว่า 40 ม.	-	-	-	250,000	-	ร้อยละของ ประชาชนมี น้ำประปาที่พอใช้	ประชาชนมี น้ำประปาที่พอเพียง ต่อการอุปโภค บริโภค	กองช่าง
10	โครงการก่อสร้างโรงสูบน้ำ ด้วยพลังงาน แสงอาทิตย์ ม.16 จาก ห้วยน้ำซ่อง – ลำห้วย โตกคอม ผ่านถนนนา นางมะลิ สุวรรณภักดี	เพื่อให้ประชาชนมี น้ำประปาที่พอเพียง ต่อการใช้ในการ อุปโภคบริโภค	ยาว 400 ม. วางท่อพีวีซี ขนาด 5 นิ้ว บ่อบาดาล 5 นิ้ว และอุปกรณ์	500,000	-	-	-	-	ร้อยละของ ประชาชนมี น้ำประปาที่พอใช้	ประชาชนมี น้ำประปาที่พอเพียง ต่อการอุปโภค บริโภค	กองช่าง
11	โครงการปรับปรุงต่อ เติมโรงผลิตน้ำดื่ม ม.18	เพื่อให้ประชาชนมี น้ำดื่มที่พอเพียงต่อ การใช้ในการ อุปโภคบริโภค	โรงผลิตน้ำดื่ม ม.18 1 แห่ง	-	-	-	-	400,000	ร้อยละของ ประชาชนมีน้ำดื่ม ที่พออุปโภค	ประชาชนมีน้ำที่ พอเพียงต่อการ อุปโภคบริโภค	กองช่าง
รวม	11 โครงการ	-	-	1,250,000	250,000	1,000,000	500,000	1,150,000	-	-	-

รายละเอียดโครงการพัฒนา
แผนพัฒนาท้องถิ่น (พ.ศ. 2566 – 2570)
องค์การบริหารส่วนตำบลเสอเพลอ

แบบ ผ.02

ยุทธศาสตร์จังหวัด ยุทธศาสตร์ที่ 3/4 กลยุทธ์ที่ 1,4/1 ยุทธศาสตร์การพัฒนาของ อปท.ในเขตจังหวัด ยุทธศาสตร์ที่ 3/4 แนวทางการพัฒนา ที่ 1,4/1
ยุทธศาสตร์ที่ 2 ด้านคุณภาพชีวิต สังคม และวัฒนธรรม 2.1 กลยุทธ์ส่งเสริมสนับสนุนด้านสังคมที่ดี และมีคุณภาพ
2.1 แผนงาน งบกลาง (4) , สังคมสงเคราะห์ (19)

ที่	โครงการ	วัตถุประสงค์	เป้าหมาย (ผลผลิตของโครงการ)	งบประมาณ					ตัวชี้วัด (KPI)	ผลที่คาดว่าจะได้รับ	หน่วยงาน รับผิดชอบหลัก
				2566	2567	2568	2569	2570			
1	โครงการสวัสดิการ เบี้ยยังชีพผู้สูงอายุ ม.1-19	เพื่อให้การบริการช่วยเหลือ ผู้สูงอายุ	ผู้สูงอายุในเขตตำบล	17,800,000	17,800,000	17,800,000	17,800,000	17,800,000	ร้อยละ ผู้สูงอายุมี คุณภาพชีวิตที่ดีขึ้น	ผู้สูงอายุ มีคุณภาพชีวิตที่ ดีขึ้น	กองสวัสดิการ สังคม (งบกลาง)
2	โครงการสวัสดิการ เบี้ยยังชีพผู้พิการ ม.1-19	เพื่อช่วยเหลือผู้พิการ	ผู้พิการในเขตตำบล	5,300,000	5,300,000	5,300,000	5,300,000	5,300,000	ร้อยละ ผู้พิการมี คุณภาพชีวิตที่ดีขึ้น	ผู้พิการ มีคุณภาพ ชีวิตที่ ดีขึ้น	กองสวัสดิการ สังคม (งบกลาง)
3	โครงการสวัสดิการ เบี้ยยังชีพผู้ป่วยเอดส์ ม.1-19	เพื่อผู้ป่วยเอดส์ มีคุณภาพชีวิต ที่ดีขึ้น	ผู้ป่วยเอดส์ในตำบล	150,000	150,000	150,000	150,000	150,000	ร้อยละ ผู้ป่วยเอดส์ มีคุณภาพชีวิตที่ดี ขึ้น	ผู้ป่วยเอดส์ มี คุณภาพชีวิตที่ดี ขึ้น	กองสวัสดิการ สังคม (งบกลาง)

รายละเอียดโครงการพัฒนา
แผนพัฒนาท้องถิ่น (พ.ศ. 2566 – 2570)

แบบ ผ. 02

องค์การบริหารส่วนตำบลเสอเพลอ

ยุทธศาสตร์จังหวัด ยุทธศาสตร์ที่ 3/4 กลยุทธ์ที่ 1,4/1 ยุทธศาสตร์การพัฒนาของ อปท.ในเขตจังหวัด ยุทธศาสตร์ที่ 3/4 แนวทางการพัฒนา ที่ 1,4/1
ยุทธศาสตร์ที่ 2 ด้านคุณภาพชีวิต สังคม และวัฒนธรรม 2.1 กลยุทธ์ส่งเสริมสนับสนุนด้านสังคมที่ดี และมีคุณภาพ
2.1 แผนงาน งบกลาง (4) , สังคมสงเคราะห์ (19)

ที่	โครงการ	วัตถุประสงค์	เป้าหมาย (ผลผลิตของโครงการ)	งบประมาณ					ตัวชี้วัด (KPI)	ผลที่คาดว่าจะได้รับ	หน่วยงาน รับผิดชอบหลัก
				2566	2567	2568	2569	2570			
4	สมทบโครงการกลุ่ม สวัสดิการชุมชน (ออมวันละบาท)	เพื่อส่งเสริมสนับสนุนการส่วน ร่วมของประชาชนในการ พัฒนาชุมชน	ในพื้นที่ตำบล จำนวน 300 คน	150,000	150,000	150,000	150,000	150,000	สมาชิกกองทุนมี คุณภาพชีวิตที่ดีเกิด ความสามัคคีภายใน ชุมชน	ประชาชนมี คุณภาพชีวิตที่ดี ยิ่งขึ้น	กองสวัสดิการ สังคม (งบกลาง)
5	โครงการอบรมจัดทำ แผนชุมชน	เพื่อส่งเสริม สนับสนุน การ จัดทำแผนชุมชน	ดำเนินการจัดทำแผน ชุมชนทั้ง 19 หมู่บ้าน	30,000	30,000	30,000	30,000	30,000	ร้อยละของ ผู้เข้าร่วมโครงการ ได้รับความรู้เพิ่มขึ้น	นำข้อมูลมาจัดทำ แผนพัฒนา ท้องถิ่น	กองสวัสดิการ สังคม
6	โครงการอบรม ทบทวนลูกเสือ ชาวบ้าน	เพื่อส่งเสริมกลุ่มลูกเสือ ชาวบ้านตำบลเสอเพลอ	กลุ่มลูกเสือ ตำบลเสอเพลอ	200,000	200,000	200,000	200,000	200,000	ร้อยละของผู้เข้า อบรมเข้าร่วมมีประ สิทธิภาพเพิ่มขึ้น	กลุ่มลูกเสือ ตำบลเสอเพลอ	กองสวัสดิการ สังคม
7	โครงการพัฒนาระบบ การจัดเก็บข้อมูล ชุมชนเพื่อการ วางแผนพัฒนา ท้องถิ่น	เพื่อพัฒนาประสิทธิภาพของ ระบบการเก็บสถิติข้อมูลเพื่อ นำมาพัฒนาท้องถิ่น	จัดเก็บข้อมูลชุมชนทั้ง 19 หมู่บ้าน	30,000	30,000	30,000	-	-	ร้อยละของ ประชาชนได้มีส่วน ร่วมในการจัดทำ ข้อมูลเพื่อนำมา พัฒนาท้องถิ่น	ข้อมูลสถิติมีความ ถูกต้องแม่นยำ	กองสวัสดิการ สังคม

รายละเอียดโครงการพัฒนา
แผนพัฒนาท้องถิ่น (พ.ศ. 2566 – 2570)

แบบ ผ. 02

องค์การบริหารส่วนตำบลเสอเพลอ

ยุทธศาสตร์จังหวัดที่ 1/2/3 กลยุทธ์ที่ 4/2/1,4 ยุทธศาสตร์การพัฒนาของ อปท.ในเขตจังหวัด ยุทธศาสตร์ที่ 1/4 แนวทางการพัฒนา ที่ 5/5,6,7

1.ยุทธศาสตร์ที่ 2 ด้านคุณภาพชีวิต สังคมและวัฒนธรรม 2.1 กลยุทธ์ส่งเสริมสนับสนุนด้านสังคมที่ดี และมีคุณภาพ

2.1 แผนงาน งบกลาง (4) , สังคมสงเคราะห์ (19)

ที่	โครงการ	วัตถุประสงค์	เป้าหมาย (ผลผลิตของโครงการ)	งบประมาณ					ตัวชี้วัด (KPI)	ผลที่คาดว่าจะได้รับ	หน่วยงานที่รับผิดชอบหลัก
				2566	2567	2568	2569	2570			
8	โครงการซ่อมแซมที่อยู่อาศัยให้กับผู้ด้อยโอกาสในชุมชน	เพื่อก่อสร้างปรับปรุงสภาพแวดล้อมที่อยู่อาศัยให้กับผู้ด้อยโอกาส	ก่อสร้างปรับปรุงสภาพแวดล้อมที่อยู่อาศัยของผู้ด้อยโอกาส จำนวน 3 หลัง	120,000	120,000	120,000	120,000	120,000	ร้อยละของผู้ด้อยโอกาสในชุมชนที่มีที่อยู่อาศัยและสภาพแวดล้อมที่ดีขึ้น	ผู้ด้อยโอกาสที่มีที่อยู่อาศัยที่มั่นคงถาวร	กองสวัสดิการสังคม
9	โครงการพัฒนาศักยภาพผู้สูงอายุ/คนพิการในชุมชน	เพื่อพัฒนาศักยภาพผู้สูงอายุและผู้พิการทางด้านร่างกายและจิตใจ	ผู้สูงอายุและผู้พิการ จำนวน 100 คน	200,000	200,000	200,000	200,000	200,000	ร้อยละของผู้สูงอายุคนพิการที่มีสุขภาพร่างกายที่ดีขึ้น มีศักยภาพในการดูแลตนเอง	ผู้สูงอายุ/คนพิการได้ทำกิจกรรมร่วมกัน ไม่ติดบ้านติดเตียง	กองสวัสดิการสังคม
10	โครงการอบรมพัฒนาศักยภาพกลุ่มสตรีตำบลเสอเพลอ	เพื่อพัฒนาศักยภาพกลุ่มสตรีด้านกฎหมาย อาชีพ สุขภาพ ฯลฯ	กลุ่มสตรีจำนวน 100 คน	50,000	50,000	50,000	50,000	50,000	ร้อยละของกลุ่มสตรีที่มีความรู้ด้านกฎหมาย อาชีพ กฎหมาย ด้านสุขภาพ	กลุ่มสตรีมีความรู้ด้านกฎหมาย อาชีพ การดูแลคนในชุมชน	กองสวัสดิการสังคม

รายละเอียดโครงการพัฒนา
แผนพัฒนาท้องถิ่น (พ.ศ. 2566 – 2570)

แบบ ผ. 02

องค์การบริหารส่วนตำบลเสอเพลอ

ยุทธศาสตร์จังหวัดที่ 1/2/3 กลยุทธ์ที่ 4/2/1,4 ยุทธศาสตร์การพัฒนาของ อปท.ในเขตจังหวัด ยุทธศาสตร์ที่ 1/4 แนวทางการพัฒนา ที่ 5/5,6,7

1.ยุทธศาสตร์ที่ 2 ด้านคุณภาพชีวิต สังคมและวัฒนธรรม 2.1 กลยุทธ์ส่งเสริมสนับสนุนด้านสังคมที่ดี และมีคุณภาพ

2.1 แผนงาน งบกลาง (4) , สังคมสงเคราะห์ (19)

ที่	โครงการ	วัตถุประสงค์	เป้าหมาย (ผลผลิตของโครงการ)	งบประมาณ					ตัวชี้วัด (KPI)	ผลที่คาดว่าจะ ได้รับ	หน่วยงานที่ รับผิดชอบหลัก
				2566	2567	2568	2569	2570			
11	โครงการอบรมส่งเสริมสนับสนุนกลุ่มอาชีพในชุมชน	เพื่อส่งเสริมและสนับสนุนให้ประชาชนมีอาชีพที่มั่นคงเพิ่มรายได้ในครัวเรือน	ประชาชนในเขตตำบลจำนวน 100 คน	100,000	100,000	100,000	100,000	100,000	กลุ่มอาชีพในตำบลเสอเพลอมีความรู้ในการประกอบอาชีพและมีรายได้เพิ่มขึ้น	ประชาชนมีอาชีพเสริมและมีรายได้เพิ่มขึ้นจากการประกอบอาชีพ	กองสวัสดิการสังคม
12	โครงการสมทบเงินกองทุนสวัสดิการชุมชนตำบลเสอเพลอ	เพื่อส่งเสริมและสนับสนุนการมีส่วนร่วมของชุมชนในการออม	ประชาชนในเขตพื้นที่ตำบลเสอเพลอที่เป็นสมาชิกกองทุน	200,000	200,000	200,000	200,000	200,000	สมาชิกกองทุนได้รับสวัสดิการเกิดแก่เจ็บตายอย่างทั่วถึง	ประชาชนในเขตตำบลเสอเพลอได้รับสวัสดิการอย่างทั่วถึง	กองสวัสดิการสังคม
13	โครงการบริหารจัดการศูนย์พัฒนาคุณภาพชีวิตและส่งเสริมอาชีพผู้สูงอายุตำบลเสอเพลอ	เพื่อบริหารจัดการศูนย์ผู้สูงอายุให้เป็นไปตามวัตถุประสงค์	บริหารจัดการศูนย์จำนวน 1 ศูนย์	30,000	30,000	30,000	30,000	30,000	มีการบริหารศูนย์ผู้สูงอายุที่มีประสิทธิภาพเกิดประสิทธิผล	ศูนย์ผู้สูงอายุมีการบริหารจัดการที่ดี	กองสวัสดิการสังคม
14	โครงการจัดตั้งศูนย์บริการคนพิการประจำตำบลเสอเพลอ	เพื่อให้มีศูนย์บริการคนพิการประจำตำบล	บริหารจัดการศูนย์จำนวน 1 ศูนย์	30,000	30,000	30,000	30,000	30,000	มีศูนย์บริการผู้พิการในตำบล	คนพิการในตำบลเข้าถึงบริการของรัฐอย่างทั่วถึง	กองสวัสดิการสังคม

รายละเอียดโครงการพัฒนา
แผนพัฒนาท้องถิ่น (พ.ศ. 2566 – 2570)

แบบ ผ. 02

องค์การบริหารส่วนตำบลเสอเพลอ

ยุทธศาสตร์จังหวัดที่ 1/2/3 กลยุทธ์ที่ 4/2/1,4 ยุทธศาสตร์การพัฒนาของ อปท.ในเขตจังหวัด ยุทธศาสตร์ที่ 1/4 แนวทางการพัฒนาที่ 5/5,6,7

1.ยุทธศาสตร์ที่ 2 ด้านคุณภาพชีวิต สังคมและวัฒนธรรม 2.1 กลยุทธ์ส่งเสริมสนับสนุนด้านสังคมที่ดี และมีคุณภาพ

2.1 แผนงาน งบกลาง (4) , สังคมสงเคราะห์ (19)

ที่	โครงการ	วัตถุประสงค์	เป้าหมาย (ผลผลิตของโครงการ)	งบประมาณ					ตัวชี้วัด (KPI)	ผลที่คาดว่าจะได้รับ	หน่วยงานที่รับผิดชอบหลัก
				2566	2567	2568	2569	2570			
15	โครงการพัฒนาคุณภาพชีวิตเด็ก 0-5 ปี	เพื่อให้เด็ก 0- 5 ปี มีพัฒนาการที่สมวัยและมีคุณภาพชีวิตที่ดี	เด็ก0- 5 ปี จำนวน 50 คน	30,000	30,000	30,000	30,000	30,000	ร้อยละเด็ก 0-5 ปี มีพัฒนาการที่สมวัยและมีคุณภาพชีวิตที่ดี	เด็ก 0-5 ปี มีพัฒนาการที่สมวัยและมีคุณภาพชีวิตที่ดี	กองสวัสดิการสังคม
16	โครงการอบรมและจัดตั้งกลุ่มนวดแผนไทยประจำตำบลเสอเพลอ	เพื่อส่งเสริมกลุ่มนวดแผนไทยตำบลเสอเพลอ	อายุ 18 ปี ขึ้นไป จำนวน 50 คน	250,000	250,000	50,000	50,000	50,000	ร้อยละของกลุ่มอาชีพในตำบลมีอาชีพเสริม	ประชาชนในเขตตำบลเสอเพลอมีอาชีพเสริม	กองสวัสดิการสังคม
17	โครงการส่งเสริมและพัฒนาคุณภาพชีวิตเด็กและเยาวชนในตำบลเสอเพลอ	เพื่อส่งเสริมและพัฒนาคุณภาพชีวิตเด็กและเยาวชนตำบลเสอเพลอ	จำนวน 100 คน	100,000	100,000	100,000	100,000	100,000	ร้อยละของเด็กและเยาวชนในตำบลเสอเพลอมีคุณภาพชีวิตที่ดี	เด็กและเยาวชนมีคุณภาพชีวิตที่ดีขึ้น	กองสวัสดิการสังคม
18	โครงการจัดตั้งศูนย์แสดงและจำหน่ายผลิตภัณฑ์ชุมชน	เพื่อให้มีศูนย์แสดงและจำหน่ายสินค้าชุมชน	จำนวน 1 ศูนย์		200,000	200,000	200,000	200,000	ร้อยละของชุมชนมีศูนย์แสดงและจำหน่ายสินค้า	มีศูนย์แสดงและจำหน่ายสินค้าจำนวน 1 ศูนย์	กองสวัสดิการสังคม
19	โครงการเยี่ยมบ้านผู้พิการและผู้สูงอายุที่มีภาวะพึ่งพิง	เพื่อเยี่ยมบ้านผู้ป่วยติดเตียงที่มีภาวะพึ่งพิง	ผู้สูงอายุ ผู้พิการในตำบล เสอเพลอ	20,000	20,000	20,000	20,000	20,000	ผู้สูงอายุและผู้พิการมีคุณภาพชีวิตที่ดีขึ้น	ผู้พิการและผู้สูงอายุที่มีภาวะพึ่งพิงมีคุณภาพชีวิตที่ดีขึ้น	กองสวัสดิการสังคม

รายละเอียดโครงการพัฒนา
แผนพัฒนาท้องถิ่น (พ.ศ. 2566 – 2570)

แบบ ผ. 02

องค์การบริหารส่วนตำบลเสอเพลอ

ยุทธศาสตร์จังหวัดที่ 1/2/3 กลยุทธ์ที่ 4/2/1,4 ยุทธศาสตร์การพัฒนาของ อปท.ในเขตจังหวัด ยุทธศาสตร์ที่ 1/4 แนวทางการพัฒนา ที่ 5/5,6,7

1.ยุทธศาสตร์ที่ 2 ด้านคุณภาพชีวิต สังคมและวัฒนธรรม 2.1 กลยุทธ์ส่งเสริมสนับสนุนด้านสังคมที่ดี และมีคุณภาพ

2.1 แผนงาน งบกลาง (4) , สังคมสงเคราะห์ (19)

ที่	โครงการ	วัตถุประสงค์	เป้าหมาย (ผลผลิตของโครงการ)	งบประมาณ					ตัวชี้วัด (KPI)	ผลที่คาดว่าจะได้รับ	หน่วยงานที่ รับผิดชอบหลัก
				2566	2567	2568	2569	2570			
20	โครงการอบรมและ จัดทำแผนที่เดินดินบ้าน ผู้สูงอายุ คนพิการ ผู้ป่วยติดเตียง ผู้ด้อยโอกาสในชุมชน	เพื่อจัดทำแผนที่เดิน ดิน	ผู้สูงอายุ คนพิการ ผู้ด้อยโอกาส ผู้ป่วยติด เตียง	50,000	50,000	50,000	50,000	50,000	มีข้อมูลและแผนที่ ที่อยู่อาศัยของ ผู้สูงอายุ ผู้ป่วย ติดเตียง ผู้ด้อยโอกาสใน ชุมชน	มีแผนที่เดินดินเพื่อ จัดทำข้อมูลในการ พัฒนาคุณภาพชีวิต ผู้สูงอายุ คนพิการ ผู้ป่วยติดเตียงใน ชุมชน	กองสวัสดิการ สังคม
21	โครงการตำบลนำอยู่ สำหรับเด็กและเยาวชน	เพื่อส่งเสริมและ พัฒนาการเรียนรู้ของ เด็กอย่างเป็นรูปธรรม	เด็กและเยาวชน จำนวน 100 คน	50,000	50,000	50,000	50,000	50,000	ร้อยละของเด็ก และเยาวชนได้มี การเรียนรู้	เด็กและเยาวชนมี พัฒนาการที่ดีขึ้น	กองสวัสดิการ สังคม
22	โครงการก่อสร้างศูนย์ พัฒนาคุณภาพชีวิตและ ส่งเสริมอาชีพผู้สูงอายุ ตำบลเสอเพลอ	เพื่อก่อสร้างศูนย์พัฒนา คุณภาพชีวิตผู้สูงอายุ	จำนวน 1 ศูนย์	800,000	800,000	-	-	-	จำนวนศูนย์ พัฒนาคุณภาพ ชีวิตผู้สูงอายุ	ผู้สูงอายุมีสถานที่ใน การจัดกิจกรรม	กองสวัสดิการ สังคม
23	โครงการช่วยเหลือผู้ ประสบปัญหาทางสังคม ในพื้นที่ อบต.เสอเพลอ	เพื่อช่วยเหลือผู้ ประสบปัญหาทางสังคม เช่น ด้อยโอกาส ยากจน	ผู้ประสบปัญหาทาง สังคมในพื้นที่ อบต.เสอเพลอ	200,000	200,000	200,000	200,000	200,000	ร้อยละของปัญหา น้ำท่วมขังลดลง	แก้ไขปัญหา น้ำท่วมขัง/ระบายน้ำได้ดี	กองสวัสดิการ และสังคม
รวม	23 โครงการ	-	-	25,890,000	26,090,000	25,290,000	25,060,000	25,060,000	-	-	-

รายละเอียดโครงการพัฒนา

แผนพัฒนาท้องถิ่น (พ.ศ. 2566 – 2570)

แบบ ผ. 02

องค์การบริหารส่วนตำบลเสอเพลอ

ยุทธศาสตร์จังหวัด ยุทธศาสตร์ที่ 3/5 กลยุทธ์ที่ 1/2 ยุทธศาสตร์การพัฒนาของ อปท.ในเขตจังหวัด ยุทธศาสตร์ที่ 3/5 แนวทางการพัฒนา 1/2

ยุทธศาสตร์ที่ 2 ด้านคุณภาพชีวิต สังคม และวัฒนธรรม 2.2 กลยุทธ์ส่งเสริมสนับสนุนด้านสาธารณสุขและการมีอนามัยที่ดี

2.2 แผนงาน การเกษตร (1) , สาธารณสุข (14) , งบกลาง (1)

ที่	โครงการ	วัตถุประสงค์	เป้าหมาย (ผลผลิตของโครงการ)	งบประมาณ					ตัวชี้วัด (KPI)	ผลที่คาดว่าจะ ได้รับ	หน่วยงาน รับผิดชอบหลัก
				2566	2567	2568	2569	2570			
1	โครงการสัตว์ปลอดโรค คนปลอดภัยจากโรคพิษสุนัขบ้า	เพื่อควบคุมโรคพิษ สุนัขบ้า	สุนัขและแมวได้รับการ ฉีดวัคซีนครบ ทุกตัว	100,000	100,000	100,000	100,000	100,000	สุนัขและแมวได้รับ การฉีดวัคซีน	ไม่มีโรคพิษสุนัข บ้าในพื้นที่	กองส่งเสริม การเกษตร
2	โครงการค่าตอบแทน ค่าป่วย การสำหรับนักบริบาลท้องถิ่น	เพื่อตอบแทน อาสาสมัครบริบาล ท้องถิ่น	ผู้สูงอายุที่มีภาวะพึ่งพิง ติดเตียง	120,000	120,000	120,000	120,000	120,000	ร้อยละของ ประชาชนมีความรู้ ในการดูแลรักษา สุขภาพมากขึ้น	ผู้ป่วยได้รับการ ดูแลอย่างถูกวิธี	งานสาธารณสุข
3	ค่าจัดซื้อวัสดุอุปกรณ์สำหรับ ดูแลผู้ป่วยของอาสาบริบาล ท้องถิ่น	เพื่อจัดซื้อวัสดุและ อุปกรณ์	ผู้สูงอายุที่มีภาวะพึ่งพิง ติดเตียง	100,000	100,000	100,000	100,000	100,000	ร้อยละของ ประชาชนมีความรู้ ในการดูแลรักษา สุขภาพมากขึ้น	ผู้ป่วยได้รับการ ดูแลอย่างถูกวิธี	งานสาธารณสุข
4	โครงการค่ากำจัดขยะมูลฝอย	เพื่อความสะอาด ปลอดภัยจากโรคที่ เกิดจากขยะ	หมู่บ้านในเขตตำบลเสอ เพลอ มีความสะอาด ปราศจากขยะ	240,000	240,000	240,000	240,000	240,000	ร้อยละของ ปริมาณขยะใน ตำบลเสอเพลอ ลดลง	หมู่บ้านในเขต ตำบลเสอเพลอ มี ความสะอาด ปราศจากขยะ	งานสาธารณสุข
5	โครงการรณรงค์และแก้ไขโรค ระบาดต่าง ๆ เช่น โรค ไข้เลือดออก	เพื่อป้องกันโรคระบาด ไข้เลือดออก	พื้นที่ตำบลเสอเพลอ	60,000	60,000	60,000	60,000	60,000	ร้อยละอัตราของ โรคระบาดในเขต พื้นที่ลดลง	ป้องกันโรค ระบาดในพื้นที่	งานสาธารณสุข

รายละเอียดโครงการพัฒนา

แผนพัฒนาท้องถิ่น (พ.ศ. 2566 – 2570)

แบบ ผ. 02

องค์การบริหารส่วนตำบลเสอเพลอ

ยุทธศาสตร์จังหวัด ยุทธศาสตร์ที่ 3/5 กลยุทธ์ที่ 1/2 ยุทธศาสตร์การพัฒนาของ อปท.ในเขตจังหวัด ยุทธศาสตร์ที่ 3/5 แนวทางการพัฒนา 1/2

ยุทธศาสตร์ที่ 2 ด้านคุณภาพชีวิต สังคม และวัฒนธรรม 2.2 กลยุทธ์ส่งเสริมสนับสนุนด้านสาธารณสุขและการมีอนามัยที่ดี

2.2 แผนงาน การเกษตร (1) , สาธารณสุข (14) , งบกลาง (1)

ที่	โครงการ	วัตถุประสงค์	เป้าหมาย (ผลผลิตของโครงการ)	งบประมาณ					ตัวชี้วัด (KPI)	ผลที่คาดว่าจะ ได้รับ	หน่วยงาน รับผิดชอบหลัก
				2566	2567	2568	2569	2570			
6	โครงการเสอเพลอเมืองสะอาด	-เพื่อกำจัดขยะในชุมชน และเพื่อสภาวะแวดล้อม ที่ดี	พื้นที่ตำบลเสอเพลอ	50,000	50,000	50,000	50,000	50,000	ร้อยละความพึงพอใจ ของประชาชนในการคัด แยกขยะ	ชุมชนมีสุขภาพ แวดล้อมที่ดีขึ้น	งานสาธารณสุข
7	โครงการอบรมให้ความรู้ ประชาชนในการดูแลสุขภาพ ให้มีความปลอดภัยที่ดีใน สภาวะปัจจุบัน	เพื่อประชาชนมีความรู้ ในการดูแลสุขภาพ	แกนนำประชาชนจำนวน 60 คน	15,000	15,000	15,000	15,000	15,000	ร้อยละของประชาชนมี ความรู้ในการดูแลรักษา สุขภาพมากขึ้น	ประชาชนได้รับ ความรู้และนำไป ปฏิบัติได้อย่างถูก วิธี	งานสาธารณสุข
8	โครงการอบรมให้ความรู้การใช้ น้ำอย่างประหยัด การจัดการ น้ำเสีย บำบัดน้ำเสียของ ครัวเรือน	เพื่อให้ประชาชนมี ความรู้ในการบริหาร จัดการทรัพยากรน้ำ	แกนนำหมู่บ้านจำนวน 60 ครัวเรือน	15,000	15,000	15,000	15,000	15,000	ร้อยละของครัวเรือนมี ความรู้ในการบำบัดน้ำ เสีย	สภาพแวดล้อมใน พื้นที่	งานสาธารณสุข
9	โครงการอบรมให้ความรู้ เกี่ยวกับการป้องกันเอดส์	เพื่อให้ประชาชนและ เยาวชนมีความรู้เรื่อง เอดส์	แกนนำประชาชนและ เยาวชน จำนวน 60 คน	15,000	15,000	15,000	15,000	15,000	ร้อยละของประชาชนมี ความรู้เพิ่มขึ้น	สภาพแวดล้อมใน พื้นที่	งานสาธารณสุข
10	โครงการอบรมให้ความรู้ใน การคัดแยกขยะ	เพื่อให้ประชาชนมี ความรู้ในการคัดแยก ขยะอย่างถูกต้อง	1 หมู่บ้านในตำบลเสอ เพลอ	20,000	20,000	20,000	20,000	20,000	ร้อยละความพึงพอใจ ของประชาชนในการคัด แยกขยะ	ชุมชนมีสุขภาพ แวดล้อมที่ดีขึ้น	งานสาธารณสุข

รายละเอียดโครงการพัฒนา

แบบ ผ. 02

แผนพัฒนาท้องถิ่น (พ.ศ. 2566 – 2570)

องค์การบริหารส่วนตำบลเสอเพลอ

ยุทธศาสตร์จังหวัด ยุทธศาสตร์ที่ 3/5 กลยุทธ์ที่ 1/2 ยุทธศาสตร์การพัฒนาของ อปท. ในเขตจังหวัด ยุทธศาสตร์ที่ 3/5 แนวทางการพัฒนา 1/2

ยุทธศาสตร์ที่ 2 ด้านคุณภาพชีวิต สังคม และวัฒนธรรม 2.2 กลยุทธ์ส่งเสริมสนับสนุนด้านสาธารณสุขและการมีอนามัยที่ดี

2.2 แผนงาน การเกษตร (1) , สาธารณสุข (14) , งบกลาง (1)

ที่	โครงการ	วัตถุประสงค์	เป้าหมาย (ผลผลิตของโครงการ)	งบประมาณ					ตัวชี้วัด (KPI)	ผลที่คาดว่าจะได้รับ	หน่วยงาน รับผิดชอบหลัก
				2566	2567	2568	2569	2570			
11	เงินสมทบกองทุนหลักประกันสุขภาพท้องถิ่น/พื้นที่ตำบลเสอเพลอ(สปสข)	เพื่อให้ประชาชนมีหลักประกันสุขภาพ	ประชาชนในตำบล	270,000	270,000	270,000	270,000	270,000	ร้อยละคุณภาพชีวิตของประชาชนดีขึ้น	สนับสนุนการดำเนินงานกิจกรรมหลักประกันสุขภาพ(สปสข.)	งานสาธารณสุข (งบกลาง)
12	โครงการควบคุมและป้องกันโรคติดเชื้อไวรัสโคโรนา 2019 (COVID-19)	เพื่อป้องกันโรคติดเชื้อไวรัสโคโรนา 2019	พื้นที่ตำบลเสอเพลอ	100,000	100,000	100,000	100,000	100,000	ร้อยละของประชาชนมีความรู้เพิ่มขึ้น	ประชาชนได้รับความรู้และนำไปปฏิบัติได้อย่างถูกต้อง	งานสาธารณสุข
13	โครงการจัดหาวัสดุในการควบคุมและป้องกันการแพร่เชื้อโรคไวรัสโคโรนา 2019	เพื่อป้องกันโรคติดเชื้อไวรัสโคโรนา 2019	พื้นที่ตำบลเสอเพลอ	50,000	50,000	50,000	50,000	50,000	ร้อยละของประชาชนมีความรู้เพิ่มขึ้น	ประชาชนได้รับความรู้และนำไปปฏิบัติได้อย่างถูกต้อง	งานสาธารณสุข
14	โครงการจัดซื้อยาวัคซีนเวชภัณฑ์และสารเคมีภัณฑ์	เพื่อจัดหาเวชภัณฑ์เคมีภัณฑ์ต่าง ๆ ให้เพียงพอต่อการปฏิบัติงาน	ประชาชนในตำบล	100,000	100,000	100,000	100,000	100,000	ร้อยละประสิทธิภาพในการดำเนินงานเพิ่มขึ้น	ประชาชนมีสุขภาพที่ดีขึ้น	งานสาธารณสุข
15	อุดหนุนโครงการพระราชดำริ (ด้านสาธารณสุข)	เพื่อส่งเสริมการดำเนินงานด้านสาธารณสุข	ทุกหมู่บ้านในตำบล	380,000	380,000	380,000	380,000	380,000	ร้อยละของประชาชนมีความรู้ในการดูแลรักษาสุขภาพมากขึ้น	ส่งเสริมการดำเนินงานด้านสาธารณสุขมูลฐาน	งานสาธารณสุข

รายละเอียดโครงการพัฒนา

แบบ ผ. 02

แผนพัฒนาท้องถิ่น (พ.ศ. 2566 – 2570)

องค์การบริหารส่วนตำบลเสอเพลอ

ยุทธศาสตร์จังหวัด ยุทธศาสตร์ที่ 3/5 กลยุทธ์ที่ 1/2 ยุทธศาสตร์การพัฒนาของ อปท.ในเขตจังหวัด ยุทธศาสตร์ที่ 3/5 แนวทางการพัฒนา 1/2
 ยุทธศาสตร์ที่ 2 ด้านคุณภาพชีวิต สังคม และวัฒนธรรม 2.2 กลยุทธ์ส่งเสริมสนับสนุนด้านสาธารณสุขและการมีอนามัยที่ดี
 2.2 แผนงาน การเกษตร (1) , สาธารณสุข (14) , งบกลาง (1)

ที่	โครงการ	วัตถุประสงค์	เป้าหมาย (ผลผลิตของ โครงการ)	งบประมาณ					ตัวชี้วัด (KPI)	ผลที่คาดว่าจะได้รับ	หน่วยงาน รับผิดชอบหลัก
				2566	2567	2568	2569	2570			
16	โครงการช่วยเหลือ ประชาชนด้านการ ป้องกันและควบคุม โรคติดต่อ	เพื่อป้องกันและแก้ไข ปัญหาด้านการ ป้องกันและควบคุม โรคติดต่อ	เขตพื้นที่ต .เสอเพลอ	200,000	200,000	200,000	200,000	200,000	ร้อยละของ ประชาชนมี ความรู้เพิ่มขึ้น ประกอบด้วย การช่วยเหลือ เมื่อมีโรคระบาด	ประชาชนได้รับ ความรู้และนำไป ปฏิบัติได้อย่างถูกวิธี	งานสาธารณสุข
รวม	16 โครงการ	-	-	1,835,000	1,835,000	1,835,000	1,835,000	1,835,000	-	-	-

รายละเอียดโครงการพัฒนา

แบบ ผ.02

แผนพัฒนาท้องถิ่น (พ.ศ. 2566 – 2570)

องค์การบริหารส่วนตำบลเสอเพลอ

ยุทธศาสตร์จังหวัด ยุทธศาสตร์ที่ 3 กลยุทธ์ที่ 2 ยุทธศาสตร์การพัฒนาของ อปท.ในเขตจังหวัด ยุทธศาสตร์ที่ 3 แนวทางการพัฒนา ที่ 2
ยุทธศาสตร์ที่ 2 ด้านคุณภาพชีวิต สังคม และวัฒนธรรม 2.3 กลยุทธ์ส่งเสริมสนับสนุนด้านการจัดการศึกษา

2.3 แผนงาน การศึกษา (16)

ที่	โครงการ	วัตถุประสงค์	เป้าหมาย (ผลผลิตของโครงการ)	งบประมาณ					ตัวชี้วัด (KPI)	ผลที่คาดว่าจะ ได้รับ	หน่วยงาน รับผิดชอบหลัก
				2566	2567	2568	2569	2570			
1	ค่าอาหารเสริม(นม) ในโรงเรียนและศูนย์ พัฒนาเด็กเล็ก	เพื่อการพัฒนา คุณภาพชีวิตและ พัฒนาการของเด็ก	โรงเรียน 5 โรงเรียน 640 คน และศูนย์ พัฒนาเด็กเล็ก 4 ศูนย์ 182 คน	1,576,000	1,598,000	1,631,000	1,663,000	1,695,000	ร้อยละความพึง พอใจเด็กได้รับ อาหารเสริมนม	การพัฒนาทาง ร่างกายของเด็กมี การพัฒนาที่ดีขึ้น	กองการศึกษา
2	โครงการจัดหาอาหาร กลางวันในศูนย์พัฒนา เด็กเล็ก	เพื่อให้เด็กมี โภชนาการที่ดี	ศูนย์พัฒนาเด็กเล็ก 4 ศูนย์ จำนวน 182 คน	891,800	901,800	911,800	921,800	931,800	ร้อยละความพึง พอใจเด็กได้รับ อาหารกลางวัน	ให้เด็กมีโภชนาการ ที่ได้ประโยชน์ อาหาร 5 หมู่	กองการศึกษา
3	อุดหนุนอาหารกลางวัน โรงเรียนบ้านโคกศรี สำราญวังหน้าผา	เพื่อให้เด็กมี โภชนาการที่ดี	นักเรียนระดับอนุบาล – ป.6 134 คน	536,000	546,000	556,000	566,000	576,000	ร้อยละความพึง พอใจเด็กได้รับ อาหารกลางวัน	ให้เด็กมีโภชนาการ ที่ได้ประโยชน์ อาหาร 5 หมู่	กองการศึกษา
4	อุดหนุนอาหารกลางวัน โรงเรียนบ้านทองอินทร์ สวนมอญ	เพื่อให้เด็กมี โภชนาการที่ดี	นักเรียนระดับอนุบาล – ป.6 114 คน	456,000	466,000	476,000	486,000	496,000	ร้อยละความพึง พอใจเด็กได้รับ อาหารกลางวัน	ให้เด็กมีโภชนาการ ที่ได้ประโยชน์ อาหาร 5 หมู่	กองการศึกษา

รายละเอียดโครงการพัฒนา

แผนพัฒนาท้องถิ่น (พ.ศ. 2566 – 2570)

องค์การบริหารส่วนตำบลเสอเพลอ

ยุทธศาสตร์จังหวัด ยุทธศาสตร์ที่ 3 กลยุทธ์ที่ 2 ยุทธศาสตร์การพัฒนาของ อปท.ในเขตจังหวัด ยุทธศาสตร์ที่ 3 แนวทางการพัฒนา ที่ 2
ยุทธศาสตร์ที่ 2 ด้านคุณภาพชีวิต สังคม และวัฒนธรรม 2.3 กลยุทธ์ส่งเสริมสนับสนุนด้านการจัดการศึกษา

2.3 แผนงาน การศึกษา (16)

ที่	โครงการ	วัตถุประสงค์	เป้าหมาย (ผลผลิตของโครงการ)	งบประมาณ					ตัวชี้วัด (KPI)	ผลที่คาดว่าจะ จะได้รับ	หน่วยงาน รับผิดชอบหลัก
				2566	2567	2568	2569	2570			
5	อุดหนุนอาหาร กลางวันโรงเรียนบ้าน เหล่ากล้วยโนนสมพร	เพื่อให้เด็กมี โภชนาการที่ดี	นักเรียนระดับอนุบาล – ป.6 70 คน	280,000	290,000	300,000	310,000	320,000	ร้อยละความพึง พอใจเด็กได้รับ อาหารกลางวัน	ให้เด็กมีโภชนาการที่ ได้ประโยชน์อาหาร 5 หมู่	กองการศึกษา
6	อุดหนุนอาหาร กลางวันโรงเรียนบ้าน สงเปลือยดงสามสิบ	เพื่อให้เด็กมี โภชนาการที่ดี	นักเรียนระดับอนุบาล – ป.6 259 คน	1,036,000	1,046,000	1,056,000	1,066,000	1,076,000	ร้อยละความพึง พอใจเด็กได้รับ อาหารกลางวัน	ให้เด็กมีโภชนาการที่ ได้ประโยชน์อาหาร 5 หมู่	กองการศึกษา
7	อุดหนุนอาหาร กลางวันโรงเรียนบ้าน เสอเพลอโนนสวรรค์	เพื่อให้เด็กมี โภชนาการที่ดี	นักเรียนระดับอนุบาล – ป.6 41 คน	164,000	174,000	184,000	194,000	204,000	ร้อยละความพึง พอใจเด็กได้รับ อาหารกลางวัน	ให้เด็กมีโภชนาการที่ ได้ประโยชน์อาหาร 5 หมู่	กองการศึกษา
8	โครงการสนับสนุน ค่าใช้จ่ายการบริหาร สถานศึกษา	เพื่อจ่ายเป็นเงิน ค่าใช้จ่ายในการ จัดการเรียนการ สอน	ศูนย์พัฒนาเด็กเล็ก จำนวน 4 แห่ง จำนวน 182 คน	205,660	205,660	205,660	205,660	205,660	ร้อยละของ จำนวนเด็ก นักเรียนพัฒนา ที่ดียิ่งขึ้น	เด็กมีพัฒนาการที่ดี ยิ่งขึ้น	กองการศึกษา (แผนงานก่อน วัยเรียน)

รายละเอียดโครงการพัฒนา

แบบ ผ.02

แผนพัฒนาท้องถิ่น (พ.ศ. 2566 – 2570)

องค์การบริหารส่วนตำบลเสอเพลอ

ยุทธศาสตร์จังหวัด ยุทธศาสตร์ที่ 3 กลยุทธ์ที่ 2 ยุทธศาสตร์การพัฒนาของ อปท.ในเขตจังหวัด ยุทธศาสตร์ที่ 3 แนวทางการพัฒนา ที่ 2
ยุทธศาสตร์ที่ 2 ด้านคุณภาพชีวิต สังคม และวัฒนธรรม 2.3 กลยุทธ์ส่งเสริมสนับสนุนด้านการจัดการศึกษา

2.3 แผนงาน การศึกษา (16)

ที่	โครงการ	วัตถุประสงค์	เป้าหมาย (ผลผลิตของโครงการ)	งบประมาณ					ตัวชี้วัด (KPI)	ผลที่คาดว่าจะ ได้รับ	หน่วยงาน รับผิดชอบหลัก
				2566	2567	2568	2569	2570			
9	โครงการจัดการเรียนการสอน (รายหัว) ศูนย์พัฒนาเด็กเล็ก	เพื่อให้เด็กมีสื่อการเรียนการสอนที่ดี และเพิ่มการพัฒนาการเด็ก	ศูนย์พัฒนาเด็ก จำนวน 4 ศูนย์ จำนวน 182 คน	309,400	309,400	309,400	309,400	309,400	ร้อยละของผู้ปกครองมีความพึงพอใจในการส่งเสริมพัฒนาเด็ก	เด็กได้มีการพัฒนาการที่ดีและนำไปใช้ในชีวิตประจำวันได้	กองการศึกษา
10	โครงการส่งเสริมพัฒนาศักยภาพพัฒนาการสำหรับเด็กปฐมวัย	เพื่อให้เด็กได้เรียนรู้และเพิ่มพัฒนาการการเรียนรู้ที่ดียิ่งขึ้น	ศูนย์พัฒนาเด็กเล็ก จำนวน 4 ศูนย์	40,000	40,000	40,000	40,000	40,000	ร้อยละของจำนวนเด็กนักเรียนมีพัฒนาการที่ดียิ่งขึ้น	เด็กมีพัฒนาการที่ดียิ่งขึ้น	กองการศึกษา
11	โครงการส่งเสริมช่วยเหลือนักเรียนนักศึกษาให้มีรายได้ ช่วงปิดภาคเรียน	เพื่อแบ่งเบาภาระให้กับผู้ปกครองให้ห่างไกลยาเสพติด	นักเรียนนักศึกษาในเขตตำบล เสอเพลอ	45,000	45,000	45,000	45,000	45,000	ร้อยละของผู้ปกครองมีความยินดี	นักเรียนนักศึกษาได้ประสบการณ์ในการปฏิบัติงาน	กองการศึกษา
12	โครงการพัฒนาผู้ประกอบการวิชาชีพครูในสังกัดองค์การบริหารส่วนตำบลเสอเพลอ	เพื่อให้ครูมีการพัฒนาทักษะนำความที่ทันสมัยดำเนินการจัดการเรียนการสอนที่ดีขึ้น	ครูในศูนย์พัฒนาเด็กเล็ก สังกัดองค์การบริหารส่วนตำบลเสอเพลอ	70,000	70,000	70,000	70,000	70,000	ร้อยละของครูมีการพัฒนาทักษะที่ดีเพิ่มขึ้น	ครูจะได้ประสบการณ์และนำมาจัดการเรียนการสอนที่ดีขึ้น	กองการศึกษา (แผนงานก่อนวัยเรียน)

รายละเอียดโครงการพัฒนา
แผนพัฒนาท้องถิ่น (พ.ศ. 2566 – 2570)

แบบ ผ. 02

องค์การบริหารส่วนตำบลเสอเพลอ

ยุทธศาสตร์จังหวัด ยุทธศาสตร์ที่ 3 กลยุทธ์ที่ 2 ยุทธศาสตร์การพัฒนาของ อปท.ในเขตจังหวัด ยุทธศาสตร์ที่ 3 แนวทางการพัฒนา ที่ 2
ยุทธศาสตร์ที่ 2 ด้านคุณภาพชีวิต สังคม และวัฒนธรรม 2.3 กลยุทธ์ส่งเสริมสนับสนุนด้านการจัดการศึกษา
2.3 แผนงาน การศึกษา (16)

ที่	โครงการ	วัตถุประสงค์	เป้าหมาย (ผลผลิตของ โครงการ)	งบประมาณ					ตัวชี้วัด (KPI)	ผลที่คาดว่าจะ ได้รับ	หน่วยงาน รับผิดชอบหลัก
				2566	2567	2568	2569	2570			
13	อุดหนุนโครงการส่งเสริมกิจกรรมโครงการโรงเรียนในพระราชดำริสมเด็จพระเทพฯ	เพื่อสนับสนุนกิจกรรมตามโครงการฯ นำสู่การปฏิบัติ	อุดหนุนโรงเรียนพระราชดำริในพื้นที่ตำบล 1 โรงเรียน	30,000	30,000	30,000	30,000	30,000	ร้อยละของประชาชนมีความพึงพอใจ	สนับสนุนกิจกรรมตามโครงการฯ นำสู่การปฏิบัติ	กองการศึกษา
14	อุดหนุนโครงการจัดการศึกษาแบบมีส่วนร่วม โดยใช้ตำบลเป็นฐาน(เสอเพลอโมเดล)	เพื่อรองรับนโยบายของรัฐบาลด้านการศึกษา	เขตพื้นที่ตำบลเสอเพลอ จำนวน 5 โรงเรียน	50,000	50,000	50,000	50,000	50,000	ร้อยละของประชาชนและบุคลากรมีความพึงพอใจในการนำร่องด้านการศึกษา	รองรับนโยบายของรัฐบาลด้านการศึกษา	กองการศึกษา
15	อุดหนุนโครงการจัดกิจกรรมเข้าค่ายลูกเสือ – เนตรนารี	เพื่อเรียนรู้ในหน้าที่ที่รับผิดชอบตลอดทั้งความรักความสามัคคี	เขตพื้นที่ตำบลเสอเพลอ จำนวน 5 โรงเรียน	20,000	20,000	20,000	20,000	20,000	ร้อยละของประชาชนมีความพอใจในให้บุตรหลานได้มีความรับผิดชอบเพิ่มขึ้น	นักเรียนได้เรียนรู้ถึงความรักความสามัคคี	กองการศึกษา
16	อุดหนุนโครงการค่ายเยาวชนอบรมวินัยคุณธรรมจริยธรรม	เพื่ออบรมเด็กเยาวชนมีวินัยในตัวเอง	สถานศึกษาในเขตพื้นที่5โรงเรียนนักเรียน 150 คน	30,000	30,000	30,000	30,000	30,000	ร้อยละของประชาชนมีความพึงพอใจ	เด็กเยาวชนมีวินัยในตัวเอง	กองการศึกษา
รวม	16 โครงการ	-	-	5,739,860	5,821,860	5,914,860	6,006,860	6,098,860	-	-	-

รายละเอียดโครงการพัฒนา

ผ. แบบ 02

แผนพัฒนาท้องถิ่น (พ.ศ. 2566 – 2570)

องค์การบริหารส่วนตำบลเสอเพลอ

ยุทธศาสตร์จังหวัด ยุทธศาสตร์ที่ 3 กลยุทธ์ที่ 2 ยุทธศาสตร์การพัฒนาของ อปท.ในเขตจังหวัด ยุทธศาสตร์ที่ 3 แนวทางการพัฒนา 2

ยุทธศาสตร์ที่ 2 ด้านคุณภาพชีวิต สังคม และวัฒนธรรม 2.4 กลยุทธ์ส่งเสริมสนับสนุนการอนุรักษ์ประเพณีและวัฒนธรรมท้องถิ่น

2.4 แผนงาน การศาสนาวัฒนธรรมและนันทนาการ (9)

ที่	โครงการ	วัตถุประสงค์	เป้าหมาย (ผลผลิตของโครงการ)	งบประมาณ					ตัวชี้วัด (KPI)	ผลที่คาดว่าจะได้รับ	หน่วยงาน รับผิดชอบหลัก
				2566	2567	2568	2569	2570			
1	โครงการอนุรักษ์ วัฒนธรรมประเพณีลอย กระทง	เพื่ออนุรักษ์วัฒนธรรม ประเพณีในท้องถิ่น	ประชาชน นักเรียน นักศึกษาทุกหมู่บ้านใน ตำบล 1,000 คน	10,000	10,000	10,000	10,000	10,000	ร้อยละของประชาชนมี ความเข้าใจในการอนุรักษ์ วัฒนธรรมเพิ่มขึ้น	อนุรักษ์วัฒนธรรม ประเพณีในท้องถิ่น	กองการศึกษา
2	โครงการลานบุญ ลาน ธรรม	ประชาชน ทุกเพศทุก วัยทุกหมู่บ้านในตำบล 350 คน	ประชาชน ทุกเพศทุกวัย ทุกหมู่บ้านในตำบล 350 คน	40,000	40,000	40,000	40,000	40,000	ร้อยละของประชาชนมีการ รักษาขนบธรรมเนียม ประเพณี	ประชาชนตลอดจน ทุกชนชั้นเสริมสร้าง ความเข้มแข็งให้ ครอบครัวและชุมชน	กองการศึกษา
3	อุดหนุนโครงการประเพณี สงกรานต์รดน้ำดำหัว ผู้สูงอายุ	เพื่ออนุรักษ์วัฒนธรรม ประเพณีในท้องถิ่น	ประชาชน นักเรียน นักศึกษาทุกหมู่บ้านใน ตำบล 350 คน	95,000	95,000	95,000	95,000	95,000	ร้อยละของประชาชนมี ความเข้าใจในการอนุรักษ์ วัฒนธรรมเพิ่มขึ้น	อนุรักษ์วัฒนธรรม ประเพณีในท้องถิ่น	กองการศึกษา
4	อุดหนุนโครงการบรรพชา สามเณรภาคฤดูร้อน	เพื่ออนุรักษ์วัฒนธรรม ประเพณีในท้องถิ่น	เยาวชนในเขตตำบล จำนวน 30 คน	30,000	30,000	30,000	30,000	30,000	ร้อยละของความพึงพอใจ เยาวชนที่เข้าร่วมโครงการ	อนุรักษ์วัฒนธรรม ประเพณีในท้องถิ่น	กองการศึกษา
5	อุดหนุนโครงการประเพณี แห่เทียนพรรษา	เพื่ออนุรักษ์วัฒนธรรม ประเพณีในท้องถิ่น	ประชาชน นักเรียน นักศึกษาทุกหมู่บ้านใน ตำบล 800 คน	95,000	95,000	95,000	95,000	95,000	ร้อยละของประชาชนมี ความเข้าใจในการอนุรักษ์ วัฒนธรรมเพิ่มขึ้น	อนุรักษ์วัฒนธรรม ประเพณีในท้องถิ่น	กองการศึกษา

รายละเอียดโครงการพัฒนา

ผ. แบบ 02

แผนพัฒนาท้องถิ่น (พ.ศ. 2566 – 2570)

องค์การบริหารส่วนตำบลเสอเพลอ

ยุทธศาสตร์จังหวัด ยุทธศาสตร์ที่ 3 กลยุทธ์ที่ 2 ยุทธศาสตร์การพัฒนาของ อปท.ในเขตจังหวัด ยุทธศาสตร์ที่ 3 แนวทางการพัฒนา 2

ยุทธศาสตร์ที่ 2 ด้านคุณภาพชีวิต สังคม และวัฒนธรรม 2.4 กลยุทธ์ส่งเสริมสนับสนุนการอนุรักษ์ประเพณีและวัฒนธรรมท้องถิ่น

2.4 แผนงาน การศาสนาวัฒนธรรมและนันทนาการ (9)

ที่	โครงการ	วัตถุประสงค์	เป้าหมาย (ผลผลิตของโครงการ)	งบประมาณ					ตัวชี้วัด (KPI)	ผลที่คาดว่าจะได้รับ	หน่วยงาน รับผิดชอบหลัก
				2566	2567	2568	2569	2570			
6	อุดหนุนโครงการส่งเสริมสนับสนุนประเพณีบุญบั้งไฟ	เพื่ออนุรักษ์วัฒนธรรมประเพณีในท้องถิ่น	คณะกรรมการโครงการส่งเสริมสนับสนุนหมู่บ้านสงเป็ล้อย	60,000	60,000	60,000	60,000	60,000	ร้อยละของประชาชนมีความเข้าใจในการอนุรักษ์วัฒนธรรมเพิ่มขึ้น	อนุรักษ์วัฒนธรรมประเพณีในท้องถิ่น	กองการศึกษา
7	อุดหนุนโครงการอนุรักษ์วัฒนธรรมประเพณีสวดมนต์ทำนองสราภัญญะ	เพื่ออนุรักษ์วัฒนธรรมสืบทอดประเพณีในท้องถิ่น	ประชาชน นักเรียน นักศึกษาทุกหมู่บ้านในตำบล 350 คน	50,000	50,000	50,000	50,000	50,000	ร้อยละของประชาชนมีความพึงพอใจที่ได้อนุรักษ์วัฒนธรรมประเพณีในท้องถิ่น	ชุมชนมีการสืบทอดประเพณี	กองการศึกษา
8	อุดหนุนโครงการ/สนับสนุนการจัดงานรัฐพิธีในวันสำคัญของชาติและจิตอาสา	เพื่ออนุรักษ์วัฒนธรรมประเพณีในท้องถิ่น	อำเภอกุมภวาปี หัวหน้าส่วนราชการ/รัฐวิสาหกิจ/ข้าราชการ/พนักงาน/ลูกจ้างคณะผู้บริหารส่วนท้องถิ่น	10,000	10,000	10,000	10,000	10,000	ร้อยละของประชาชนที่เข้าร่วมกิจกรรมเพิ่มขึ้น	ชุมชนมีการสืบทอดประเพณีท้องถิ่น	กองการศึกษา อำเภอ กุมภวาปี
9	อุดหนุนโครงการขบวนแห่ในงานประเพณีประจำปีทุ่งศรีเมืองอุดรธานี	เพื่ออนุรักษ์รักษามีสืบสานวัฒนธรรมประเพณี	อำเภอกุมภวาปี	20,000	20,000	20,000	20,000	20,000	ร้อยละของประชาชนที่มีความพึงพอใจที่ได้มีส่วนร่วมในกิจกรรม	อนุรักษ์ประเพณีวัฒนธรรม	กองการศึกษา อำเภอ กุมภวาปี
รวม	9 โครงการ	-	-	410,000	410,000	410,000	410,000	410,000	-	-	-

รายละเอียดโครงการพัฒนา

ผ. แบบ 02

แผนพัฒนาท้องถิ่น (พ.ศ. 2566 – 2570)

องค์การบริหารส่วนตำบลเสอเพลอ

ยุทธศาสตร์จังหวัด ยุทธศาสตร์ที่ 3 กลยุทธ์ที่ 2 ยุทธศาสตร์การพัฒนาของ อปท.ในเขตจังหวัด ยุทธศาสตร์ที่ 3 แนวทางการพัฒนา 2
 ยุทธศาสตร์ที่ 2 ด้านคุณภาพชีวิต สังคม และวัฒนธรรม 2.5 กลยุทธ์ส่งเสริมสนับสนุนการศึกษาและนันทนาการ
 2.5 แผนงาน การศาสนาวัฒนธรรมและนันทนาการ (3)

ที่	โครงการ	วัตถุประสงค์	เป้าหมาย (ผลผลิตของโครงการ)	งบประมาณ					ตัวชี้วัด (KPI)	ผลที่คาดว่าจะได้รับ	หน่วยงาน รับผิดชอบหลัก
				2566	2567	2568	2569	2570			
1	อุดหนุนโครงการแข่งขันกีฬาในกลุ่มโรงเรียนเสอเพลอ	เพื่อส่งเสริมสุขภาพและความรักความสามัคคีนักเรียน	กลุ่มโรงเรียนในพื้นที่จำนวน 5 โรงเรียน	20,000	20,000	20,000	20,000	20,000	ร้อยละของนักเรียนมีสุขภาพร่างกายที่แข็งแรงเพิ่มขึ้น	เด็กนักเรียนมีพละนามัยที่ดี	กองการศึกษา
2	โครงการแข่งขันกีฬาประชาชนเยาวชนด้านยาเสพติด	เพื่อส่งเสริมสุขภาพประชาชน เยาวชนในชุมชน ให้มีสุขภาพแข็งแรง	ประชาชน เยาวชนในตำบลเสอเพลอจำนวน 300 คน	150,000	150,000	150,000	150,000	150,000	ร้อยละของประชาชนเยาวชนมีความพึงพอใจในการออกกำลังกาย	ประชาชนเยาวชนมีสุขภาพพละนามัยแข็งแรง	กองการศึกษา
3	โครงการจัดหาอุปกรณ์กีฬาเพื่อใช้ในการออกกำลังกาย	เพื่อให้ประชาชนในเขตพื้นที่ตำบลได้ใช้ออกกำลังกาย	ประชาชน นักเรียน นักศึกษาทุกหมู่บ้านในตำบล 800 คน	100,000	100,000	100,000	100,000	100,000	ร้อยละของประชาชนมีการออกกำลังกายที่แข็งแรง	ประชาชน มีสุขภาพแข็งแรง	กองการศึกษา
รวม	3 โครงการ	-	-	270,000	270,000	270,000	270,000	270,000	-	-	-

รายละเอียดโครงการพัฒนา
แผนพัฒนาท้องถิ่น (พ.ศ. 2566 – 2570)

แบบ ผ. 02

องค์การบริหารส่วนตำบลเสอเพลอ

ยุทธศาสตร์จังหวัด ยุทธศาสตร์ที่ 6 กลยุทธ์ที่ 2,3,4 ยุทธศาสตร์การพัฒนาของ อปท.ในเขตจังหวัด ยุทธศาสตร์ที่ 6 แนวทางการพัฒนา ที่ 2,3,4
ยุทธศาสตร์ที่ 2 ด้านคุณภาพชีวิต สังคม และวัฒนธรรม 2.6 กลยุทธ์ส่งเสริมสนับสนุนชุมชนเข้มแข็งปลอดภัยและมีความสุข และความปลอดภัยในชีวิตและทรัพย์สิน
2.6 แผนงาน การรักษาความสงบภายใน (12)

ที่	โครงการ	วัตถุประสงค์	เป้าหมาย (ผลผลิตของโครงการ)	งบประมาณ					ตัวชี้วัด (KPI)	ผลที่คาดว่าจะได้รับ	หน่วยงาน รับผิดชอบหลัก
				2566	2567	2568	2569	2570			
1	โครงการช่วยเหลือประชาชนด้านสาธารณสุข	เพื่อป้องกันและแก้ไขปัญหาด้านสาธารณสุข(ก่อนเกิดเหตุ/ขณะเกิดเหตุ/หลังเกิดเหตุ)	ประชาชนผู้ประสบภัยในเขตพื้นที่ต.เสอเพลอ	200,000	200,000	200,000	200,000	200,000	ร้อยละของประชาชนที่ได้รับความช่วยเหลือเพิ่มขึ้น	ประชาชนกลุ่มเป้าหมายได้รับความช่วยเหลือ	งานป้องกัน/สำนักปลัด
2	โครงการรณรงค์ป้องกันปฏิกายาเสพติด	เพื่อป้องกันและแก้ไขปัญหายาเสพติดในชุมชน	เด็ก/เยาวชน/กลุ่มเสี่ยง/ประชาชนในตำบล	50,000	50,000	50,000	50,000	50,000	ร้อยละของยาเสพติดในชุมชนลดลง	ชุมชนปลอดภัย	งานป้องกัน(สำนักปลัด)
3	โครงการหมู่บ้านปลอดภัย	เพื่อชุมชนปลอดภัยเพื่อจัดตั้งเสอเพลอในชุมชน	หมู่บ้านในเขตตำบลเสอเพลอจัดตั้งเยาวชนแกนนำด้านยาเสพติด หมู่ละ 5	200,000	200,000	200,000	200,000	200,000	ร้อยละของประชาชนมีความตื่นตัวในการป้องกันยาเสพติด	ชุมชนปลอดภัย	งานป้องกัน(สำนักปลัด)
4	โครงการจัดเวรยามเฝ้าระวังยาเสพติด	เพื่อฝึกอบรมสมาชิกผู้ประสานงานพลังแผ่นดินเอาชนะยาเสพติด	ตำรวจบ้าน/อาสาสมัครเยาวชน/อปพร.	60,000	60,000	60,000	60,000	60,000	ร้อยละของยาเสพติดในชุมชนลดลง	ชุมชนปลอดภัย	งานป้องกัน(สำนักปลัด)
5	โครงการส่งเสริมการมีสายตรวจตำบล/สายตรวจเยาวชน/อปพร./ตำรวจบ้าน/ผู้นำชุมชน	เพื่อส่งเสริมโครงการ ฯ ดังกล่าว	ประชาชนในตำบลเสอเพลอ	200,000	200,000	200,000	200,000	200,000	ร้อยละของยาเสพติดในชุมชนลดลง	มีการสานต่อโครงการอย่างต่อเนื่อง	งานป้องกัน(สำนักปลัด)
6	โครงการส่งเสริมการปฏิบัติตามกฎหมายในการจัดระเบียบสังคมและกฎหมายอื่นๆ	เพื่อประชาชนเคารพกฎระเบียบวินัยของบ้านเมือง	ประชาชนในตำบลเสอเพลอ	100,000	100,000	100,000	100,000	100,000	ร้อยละของปัญหาสังคมในชุมชนลดลง	ประชาชนเคารพกฎระเบียบวินัยของบ้านเมืองอย่างจริงจัง	งานป้องกัน(สำนักปลัด)

รายละเอียดโครงการพัฒนา
แผนพัฒนาท้องถิ่น (พ.ศ. 2566 – 2570)

แบบ ผ. 02

องค์การบริหารส่วนตำบลเสเพลอ

ยุทธศาสตร์จังหวัด ยุทธศาสตร์ที่ 6 กลยุทธ์ที่ 2,3,4 ยุทธศาสตร์การพัฒนาของ อปท. ในเขตจังหวัด ยุทธศาสตร์ที่ 6 แนวทางการพัฒนา ที่ 2,3,4
ยุทธศาสตร์ที่ 2 ด้านคุณภาพชีวิต สังคม และวัฒนธรรม 2.6 กลยุทธ์ส่งเสริมสนับสนุนชุมชนเข้มแข็งปลอดภัยเสเพลอ และความปลอดภัยในชีวิตและทรัพย์สิน
2.6 แผนงาน การรักษาความสงบภายใน (12)

ที่	โครงการ	วัตถุประสงค์	เป้าหมาย (ผลผลิตของโครงการ)	งบประมาณ					ตัวชี้วัด (KPI)	ผลที่คาดว่าจะได้รับ	หน่วยงาน รับผิดชอบหลัก
				2566	2567	2568	2569	2570			
7	โครงการเฝ้าระวังภัยเพื่อป้องกันและอุบัติเหตุทางถนนช่วงเทศกาลปีใหม่สงกรานต์	เพื่อป้องกันอุบัติเหตุทางถนน	ผู้นำท้องที่ และประชาชน จำนวน 19 หมู่	200,000	200,000	200,000	200,000	200,000	ร้อยละอุบัติเหตุในพื้นที่ลดลง	ประชาชนมีความปลอดภัยในการใช้รถใช้ถนน	งานป้องกัน (สำนักปลัด)
8	โครงการช่วยเหลือประชาชนผู้ประสบภาวะเดือดร้อน/ภัยพิบัติ/ผู้ประสบอุบัติเหตุฯลฯ	เพื่อช่วยเหลือผู้ประสบภาวะเดือดร้อน/ภัยพิบัติ/ผู้ประสบอุบัติเหตุฯลฯ	ประชาชนในเขตตำบลเสเพลอ	500,000	500,000	500,000	500,000	500,000	ร้อยละของผู้ประสบภัยมีคุณภาพชีวิตที่ดีขึ้น	ผู้ประสบภัยได้รับการช่วยเหลือ	งานป้องกัน (สำนักปลัด)
9	โครงการส่งเสริมสนับสนุน หน่วยกู้ชีพ-กู้ภัย	เพื่อพิจารณาหน่วยกู้ชีพ - กู้ภัยตำบล	หน่วยกู้ชีพ - กู้ภัยตำบล	345,600	345,600	345,600	345,600	345,600	ร้อยละของการดำเนินงานดียิ่งขึ้น	การบริหารจัดการหน่วยกู้ชีพมีประสิทธิภาพยิ่งขึ้น	งานป้องกัน (สำนักปลัด)
10	โครงการกิจกรรมต่างๆ/ฝึกอบรม ทบพชนสมาชิก อปพร.	เพื่อฝึกอบรมทบทวนสมาชิก อปพร.	ศูนย์ อปพร.ตำบล/อำเภอ	150,000	150,000	150,000	150,000	150,000	ร้อยละของการปฏิบัติงานของ อปพร.มีประสิทธิภาพดีขึ้น	อปพร.มีความรู้ความเข้าใจในการปฏิบัติหน้าที่	งานป้องกัน (สำนักปลัด)
11	โครงการฝึกอบรมชุดปฏิบัติการจิตอาสาภัยพิบัติประจำองค์กรปกครองส่วนท้องถิ่น	เพื่อให้การช่วยเหลือประชาชนที่ได้รับความเดือดร้อนในด้านต่างๆ	จิตอาสาภัยพิบัติ (จำนวนคน)	200,000	200,000	200,000	200,000	200,000	อบรมจำนวน 2 คืน 3 วัน	จิตอาสาภัยพิบัติได้รับความรู้ในการอบรมสามารถช่วยเหลืองานป้องกันในกรณีประสบสาธารณภัยได้	งานป้องกัน (สำนักปลัด)
12	อุดหนุนศูนย์ปฏิบัติการร่วมในการให้ความช่วยเหลือประชาชนของ อปท. ระดับ อำเภอ/กลุ่ม/ภาวปี	เพื่อให้การช่วยเหลือประชาชนที่ได้รับความเดือดร้อนในด้านต่างๆ	อุดหนุนศูนย์ให้ความช่วยเหลือประชาชน อปท. ระดับ อำเภอ/กลุ่ม/ภาวปี จังหวัดอุดรธานี	30,000	30,000	30,000	30,000	30,000	ร้อยละของประชาชนที่ประสบภาวะเดือดร้อนในด้านต่างๆ	ประชาชนที่ประสบภาวะเดือดร้อนในด้านต่างๆได้รับการช่วยเหลือ	งานป้องกัน (สำนักปลัด)
รวม	12 โครงการ	-	-	2,235,600	2,235,600	2,235,600	2,235,600	2,235,600	-	-	-

รายละเอียดโครงการพัฒนา
แผนพัฒนาท้องถิ่น (พ.ศ. 2566 – 2570)

แบบ ผ. 02

องค์การบริหารส่วนตำบลเสอเพลอ

ยุทธศาสตร์จังหวัด ยุทธศาสตร์ที่ 2 กลยุทธ์ที่ 1,2,4 ยุทธศาสตร์การพัฒนาของ อปท.ในเขตจังหวัด ยุทธศาสตร์ที่ 2 แนวทางการพัฒนา ที่ 1,2, 4,
ยุทธศาสตร์ที่ 3 ด้านส่งเสริมเศรษฐกิจ การลงทุน พาณิชยกรรม และการท่องเที่ยว 3.1 กลยุทธ์ ส่งเสริมสนับสนุนหลักปรัชญาเศรษฐกิจพอเพียง และ การมีอาชีพของประชาชน
3.1 แผนงาน การเกษตร (18)

ที่	โครงการ	วัตถุประสงค์	เป้าหมาย (ผลผลิตของโครงการ)	งบประมาณ					ตัวชี้วัด (KPI)	ผลที่คาดว่าจะ ได้รับ	หน่วยงาน รับผิดชอบหลัก
				2566	2567	2568	2569	2570			
1	โครงการส่งเสริมอาชีพของเกษตรกร	เพื่อเผยแพร่องค์ความรู้สู่เกษตรกร	อบรมเชิงปฏิบัติการจำนวน 100 คน	100,000	100,000	100,000	100,000	100,000	จำนวนองค์ความรู้ที่ถ่ายทอดสู่เกษตรกร	เกษตรกรมีการนำองค์ความรู้ไปใช้ในการประกอบอาชีพ	กองส่งเสริมการเกษตร
2	โครงการส่งเสริมการปลูกพืชพันธุ์ดี	เพื่อการกระจายพันธุ์	อบรมเชิงปฏิบัติการจำนวน 100 คน	100,000	100,000	100,000	100,000	100,000	จำนวนพืชพันธุ์ที่กระจายสู่เกษตรกร	เกษตรกรมีพืชพันธุ์ดีใช้เพาะปลูก	กองส่งเสริมการเกษตร
3	โครงการส่งเสริมเกษตรกรอินทรีย์	เพื่อสร้างการตระหนักรู้ในรูปแบบการผลิตสินค้ามูลค่าสูง	อบรมเชิงปฏิบัติการจำนวน 50 คน	30,000	30,000	30,000	30,000	30,000	ร้อยละของผู้เข้าอบรมเข้าใจในรูปแบบการผลิตสินค้ามูลค่าสูง	มีการนำนวัตกรรมไปใช้ในการผลิต	กองส่งเสริมการเกษตร
4	โครงการส่งเสริมและพัฒนาการผลิตปศุสัตว์	เพื่อยกระดับการผลิตสินค้าปศุสัตว์	อบรมเชิงปฏิบัติการจำนวน 50 คน	30,000	30,000	30,000	30,000	30,000	จำนวนองค์ความรู้ที่ถ่ายทอดสู่เกษตรกร	เกษตรกรมีการนำองค์ความรู้ไปใช้ในการประกอบอาชีพ	กองส่งเสริมการเกษตร

รายละเอียดโครงการพัฒนา
แผนพัฒนาท้องถิ่น (พ.ศ. 2566 – 2570)

แบบ ผ. 02

องค์การบริหารส่วนตำบลเสอเพลอ

ยุทธศาสตร์จังหวัด ยุทธศาสตร์ที่ 2 กลยุทธ์ที่ 1,2,4 ยุทธศาสตร์การพัฒนาของ อปท.ในเขตจังหวัด ยุทธศาสตร์ที่ 2 แนวทางการพัฒนา ที่ 1,2, 4,
ยุทธศาสตร์ที่ 3 ด้านส่งเสริมเศรษฐกิจ การลงทุน พาณิชยกรรม และการท่องเที่ยว 3.1 กลยุทธ์ ส่งเสริมสนับสนุนหลักปรัชญาเศรษฐกิจพอเพียง และ การมีอาชีพของประชาชน

3.1 แผนงาน การเกษตร (18)

ที่	โครงการ	วัตถุประสงค์	เป้าหมาย (ผลผลิตของโครงการ)	งบประมาณ					ตัวชี้วัด (KPI)	ผลที่คาดว่าจะได้รับ	หน่วยงาน รับผิดชอบหลัก
				2566	2567	2568	2569	2570			
5	โครงการส่งเสริมและพัฒนาการผลิตประมง	เพื่อยกระดับการผลิตสินค้าประมง	อบรมเชิงปฏิบัติการจำนวน 50 คน	30,000	30,000	30,000	30,000	30,000	จำนวนองค์ความรู้ที่ถ่ายทอดสู่เกษตรกร	เกษตรกรมีการนำองค์ความรู้ไปใช้ในการประกอบอาชีพ	กองส่งเสริมการเกษตร
6	โครงการส่งเสริมและอนุรักษ์พันธุ์สัตว์น้ำ	เพื่อตระหนักในการอนุรักษ์พันธุ์สัตว์น้ำ	มีการปล่อยพันธุ์สัตว์ลงสู่แหล่งน้ำธรรมชาติ	100,000	100,000	100,000	100,000	100,000	จำนวนแหล่งน้ำที่ได้รับการอนุรักษ์	แหล่งน้ำมีการกำหนดเขตอนุรักษ์พันธุ์สัตว์น้ำ	กองส่งเสริมการเกษตร
7	โครงการส่งเสริมโครงการอันเนื่องมาจากพระราชดำริ	เพื่อสืบสานและถ่ายทอดโครงการอันเนื่องมาจากพระราชดำริ	จำนวนโครงการอันเนื่องมาจากพระราชดำริที่ถ่ายทอด	50,000	50,000	50,000	50,000	50,000	จำนวนโครงการที่ถ่ายทอดสู่ประชาชน	ประชาชนเข้าใจและนำองค์ความรู้ที่ได้ไปใช้ในชีวิตประจำวัน	กองส่งเสริมการเกษตร
8	โครงการส่งเสริมและพัฒนาผลิตภัณฑ์สินค้าชุมชน (OTOP)	เพื่อยกระดับการผลิตสินค้าชุมชน	จำนวนสินค้าชุมชนที่ได้รับการพัฒนา	50,000	50,000	50,000	50,000	50,000	จำนวนสินค้าชุมชนที่ได้รับการพัฒนา	สินค้ามีคุณภาพมากขึ้น	กองส่งเสริมการเกษตร
9	โครงการส่งเสริมการเกษตรที่ดี	เพื่อปรับเปลี่ยนวิธีการผลิตที่ถ่ายทอดสู่เกษตรกร	จำนวนนวัตกรรม	30,000	30,000	30,000	30,000	30,000	จำนวนนวัตกรรมที่นำเข้าไปทดแทนการผลิต	ระบบการผลิตของเกษตรกรมีคุณภาพมากขึ้น	กองส่งเสริมการเกษตร

รายละเอียดโครงการพัฒนา
แผนพัฒนาท้องถิ่น (พ.ศ. 2566 – 2570)

แบบ ผ. 02

องค์การบริหารส่วนตำบลเสอเพลอ

ยุทธศาสตร์จังหวัด ยุทธศาสตร์ที่ 2 กลยุทธ์ที่ 1,2,4 ยุทธศาสตร์การพัฒนาของ อปท.ในเขตจังหวัด ยุทธศาสตร์ที่ 2 แนวทางการพัฒนา ที่ 1,2, 4,
ยุทธศาสตร์ที่ 3 ด้านส่งเสริมเศรษฐกิจ การลงทุน พาณิชยกรรม และการท่องเที่ยว 3.1 กลยุทธ์ ส่งเสริมสนับสนุนหลักปรัชญาเศรษฐกิจพอเพียง และ การมีอาชีพของประชาชน
3.1 แผนงาน การเกษตร (18)

ที่	โครงการ	วัตถุประสงค์	เป้าหมาย (ผลผลิตของโครงการ)	งบประมาณ					ตัวชี้วัด (KPI)	ผลที่คาดว่าจะ ได้รับ	หน่วยงาน รับผิดชอบหลัก
				2566	2567	2568	2569	2570			
10	โครงการส่งเสริมและพัฒนา สถาบันเกษตรกร	เพื่อส่งเสริมการรวมกลุ่ม สถาบันเกษตรกร	จำนวนสถาบันเกษตรกรที่ ได้รับการพัฒนา	30,000	30,000	30,000	30,000	30,000	จำนวนสถาบัน เกษตรกรที่ได้รับ การพัฒนา	กลุ่มเกษตรกรมี ความเข้มแข็ง	กองส่งเสริม การเกษตร
11	โครงการส่งเสริมโครงการเกษตร เพื่ออาหารกลางวัน อันเนื่องมาจาก พระราชดำริ	เพื่อสืบสานและถ่ายทอด โครงการอันเนื่องมาจาก พระราชดำริ	นักเรียน กลุ่มเป้าหมายมี อาหารกลางวันอย่าง พอเพียง	50,000	50,000	50,000	50,000	50,000	นักเรียน กลุ่มเป้าหมาย สามารถผลิต อาหารได้อย่าง เพียงพอ	นักเรียนสามารถมี องค์ความรู้ในการ ทำการเกษตรและมี อาหารอย่าง เพียงพอ	กองส่งเสริม การเกษตร
12	โครงการส่งเสริมการอนุรักษ์ป่า ชุมชน	เพื่อสร้างจิตสำนึกในการ อนุรักษ์ป่าชุมชน	จำนวนต้นไม้และพันธุ์สัตว์ เพิ่มขึ้น	50,000	-	50,000	-	50,000	จำนวนประชาชน ที่เข้าร่วมใน กิจกรรมของป่า ชุมชน	ป่าชุมชนได้รับการ พัฒนาและเพิ่ม ความอุดมสมบูรณ์	กองส่งเสริม การเกษตร
13	โครงการส่งเสริมการอนุรักษ์ดิน และน้ำ	เพื่อสร้างจิตสำนึกในการ อนุรักษ์ดินและน้ำ	มีนวัตกรรมในการอนุรักษ์ ดินและน้ำ	-	50,000	-	50,000	-	จำนวนนวัตกรรม ในการอนุรักษ์ดิน และน้ำ	ชุมชนมีเครื่องมือใน การอนุรักษ์ดินและ น้ำ	กองส่งเสริม การเกษตร
14	โครงการส่งเสริมการปลูกต้นไม้	เพื่อเพิ่มพื้นที่สีเขียวในชุมชน	เพิ่มจำนวนต้นไม้ปีละ 5000 ต้น	50,000	50,000	50,000	50,000	50,000	จำนวนต้นไม้ที่ ปลูกได้ตาม เป้าหมาย	มีพื้นที่สีเขียวใน ชุมชนเพิ่มขึ้น	กองส่งเสริม การเกษตร

รายละเอียดโครงการพัฒนา
แผนพัฒนาท้องถิ่น (พ.ศ. 2566 – 2570)

องค์การบริหารส่วนตำบลเสอเพลอ

ยุทธศาสตร์จังหวัด ยุทธศาสตร์ที่ 2 กลยุทธ์ที่ 1,2,4 ยุทธศาสตร์การพัฒนาของ อปท.ในเขตจังหวัด ยุทธศาสตร์ที่ 2 แนวทางการพัฒนา ที่ 1, 2, 4, ยุทธศาสตร์ที่ 3 ด้านส่งเสริมเศรษฐกิจ การลงทุน พาณิชยกรรม และการท่องเที่ยว 3.1 กลยุทธ์ ส่งเสริมสนับสนุนหลักปรัชญาเศรษฐกิจพอเพียง และ การมีอาชีพของประชาชน

3.1 แผนงาน การเกษตร (18)

ที่	โครงการ	วัตถุประสงค์	เป้าหมาย (ผลผลิตของ โครงการ)	งบประมาณ					ตัวชี้วัด (KPI)	ผลที่คาดว่าจะได้รับ	หน่วยงาน รับผิดชอบหลัก
				2566	2567	2568	2569	2570			
15	โครงการส่งเสริมและ พัฒนาแม่บ้าน เกษตรกร	ส่งเสริมและพัฒนาการ ประกอบอาชีพของ แม่บ้านเกษตรกร	อบรมเชิงปฏิบัติการ จำนวน 50 คน	50,000	50,000	50,000	50,000	50,000	ร้อยละของจำนวน ผลิตภัณฑ์ที่ได้รับ การยกระดับ การยกระดับ	ผลิตภัณฑ์ที่ได้รับ การยกระดับ จำนวน 2ผลิตภัณฑ์	กองส่งเสริม การเกษตร
16	โครงการช่วยเหลือ ผู้ประสบภัยพิบัติกรณี ฉุกเฉินด้านการเกษตร	เพื่อเป็นการเยียวยา เกษตรกรผู้ประสบภัย พิบัติ	100% ของเกษตรกร ผู้ประสบภัยพิบัติ กรณีฉุกเฉิน	300,000	300,000	300,000	300,000	300,000	จำนวนเกษตรกร ผู้ประสบภัยพิบัติ ได้รับการเยียวยา	100% การเยียวยา เกษตรกร ผู้ประสบภัยพิบัติ	กองส่งเสริม การเกษตร
17	โครงการอนุรักษ์ พันธุกรรมพืชอัน เนื่องมาจาก พระราชดำริฯ	เพื่อเป็นการสนอง พระราชดำริและอนุรักษ์ พันธุกรรมพืชในท้องถิ่น	ได้รับการตอบรับเข้า ร่วมโครงการ	10,000	10,000	10,000	10,000	10,000	หนังสือตอบรับเข้า ร่วมโครงการ	อบต.เสอเพลอได้เข้า ร่วมโครงการพระ ราชดำริฯ	กองส่งเสริม การเกษตร
18	โครงการปล่อยพันธุ์ สัตว์น้ำเฉลิมพระ เกียรติ	อนุรักษ์พันธุ์สัตว์น้ำและ ถวายเป็นพระราชกุศล	จำนวนพันธุ์สัตว์ จำนวน 89,000 ตัว วันที่12สิงหาคม ลง ในหนองสาธารณะ	100,000	100,000	100,000	100,000	100,000	ร้อยละได้มีการ อนุรักษ์พันธุ์สัตว์ น้ำและถวายเป็น พระราชกุศล	หนองน้ำสาธารณะมี พันธุ์สัตว์น้ำและ ประชาชนมีโปรตีน ราคาถูกใช้บริโภค	กองส่งเสริม การเกษตร
รวม	18 โครงการ	-	-	1,160,000	1,160,000	1,160,000	1,160,000	1,160,000	-	-	-

รายละเอียดโครงการพัฒนา
แผนพัฒนาท้องถิ่น (พ.ศ. 2566 – 2570)

แบบ ผ. 02

องค์การบริหารส่วนตำบลเสอเพลอ

ยุทธศาสตร์จังหวัด ยุทธศาสตร์ที่ 5 กลยุทธ์ที่ 1,2,3 ยุทธศาสตร์การพัฒนาของ อปท.ในเขตจังหวัด ยุทธศาสตร์ที่ 5 แนวทางการพัฒนา ที่ 1,2,4
ยุทธศาสตร์ที่ 4 การบริหารจัดการและอนุรักษ์ทรัพยากรธรรมชาติและสิ่งแวดล้อม 4.1 ปรับปรุงและบำรุงรักษาทรัพยากรธรรมชาติและสิ่งแวดล้อม
4.1 แผนงาน สาธารณสุข (1) , ,แผนงานเคหะชุมชน (1)

ที่	โครงการ	วัตถุประสงค์	เป้าหมาย (ผลผลิตของ โครงการ)	งบประมาณและที่มา					ตัวชี้วัด (KPI)	ผลที่คาดว่าจะได้รับ	หน่วยงาน รับผิดชอบ หลัก
				2566	2567	2568	2569	2570			
1	โครงการชุมชนสะอาด บ้านเมืองน่าอยู่ ภูมิ ทัศน์น่ามอง	เพื่อบริหารจัดการ สิ่งแวดล้อมในชุมชน	ทุกหมู่บ้านในตำบล เสอเพลอ	20,000	20,000	20,000	20,000	20,000	ร้อยละของ สิ่งแวดล้อมใน ชุมชนมีการจัดการ ดีขึ้น	ประชาชนเห็น ความสำคัญในการ อนุรักษ์สิ่งแวดล้อม	งาน สาธารณสุข (สำนักปลัด)
2	โครงการปรับปรุงภูมิ ทัศน์สวนสาธารณะดอน ปู่ตา ม.13	เพื่อคุณภาพ สิ่งแวดล้อมที่ดีภายใน หมู่บ้าน	ปลูกต้นไม้ ปรับปรุง ภูมิทัศน์	-	-	-	-	1,000,000	ร้อยละของจำนวน ประชาชนที่ใช้ ประโยชน์เพิ่มขึ้น	มีอนามัยและ สิ่งแวดล้อมที่ดี	กองช่าง
รวม	2 โครงการ	-	-	20,000	20,000	20,000	20,000	1,020,000	-	-	-

รายละเอียดโครงการพัฒนา
แผนพัฒนาท้องถิ่น (พ.ศ. 2566 – 2570)

แบบ ผ. 02

องค์การบริหารส่วนตำบลเสอเพลอ

ยุทธศาสตร์จังหวัด ยุทธศาสตร์ที่ 3/6 กลยุทธ์ที่ 2/1 ยุทธศาสตร์การพัฒนาของ อปท.ในเขตจังหวัด ยุทธศาสตร์ที่ 6/7 แนวทางการพัฒนา ที่ 1/1,2,3
ยุทธศาสตร์ที่ 5 การบริหารการจัดการบ้านเมืองที่ดี และเทคโนโลยีสารสนเทศ 5.1 กลยุทธ์การเพิ่มประสิทธิภาพการบริหารจัดการบ้านเมืองที่ดี

5.1 แผนงาน บริหารงานทั่วไป (14) , เเคะชุมชน (10)

ที่	โครงการ	วัตถุประสงค์	เป้าหมาย (ผลผลิตของโครงการ)	งบประมาณ					ตัวชี้วัด (KPI)	ผลที่คาดว่าจะได้รับ	หน่วยงาน รับผิดชอบหลัก
				2566	2567	2568	2569	2570			
1	โครงการอบรมสัมมนา และทัศนศึกษาดูงาน เพื่อเพิ่มประสิทธิภาพ การบริหารจัดการ	1.เพื่อให้ สมาชิกสภา อบต. ได้เพิ่มพูนความรู้มีประสบการณ์ นำมาพัฒนาท้องถิ่น 2.เพื่อสร้างวิสัยทัศน์ที่ดีและขวัญ กำลังใจ 3.เพื่อพัฒนาสมาชิกสภา อบต. ฯลฯ	จัดฝึกอบรมศึกษาดูงาน อาทิ สมาชิกสภาฯ และ ผู้สังเกตการณ์	400,000	400,000	400,000	400,000	400,000	ร้อยละของพนักงานมี ความรู้ในการ ปฏิบัติงานเพิ่มขึ้น	ผู้บริหาร สมาชิก ข้าราชการและ พนักงานท้องถิ่นมี ความรู้และมี ประสบการณ์นำมา พัฒนาตนเองและ พัฒนาระบบงาน ราชการ ฯลฯ	สำนักปลัด
2	โครงการเสริมสร้าง จริยธรรมคุณธรรม และ ความสัมพันธ์อันดีของ บุคลากรในองค์กร	เพื่อเสริมสร้างจริยธรรมคุณธรรม และความสัมพันธ์อันดีของ บุคลากรในองค์กร	พนักงานส่วนตำบล พนักงานจ้าง พนักงาน ครู และผู้บริหาร	200,000	200,000	200,000	200,000	200,000	จัดอบรมจำนวน 1 วัน 1คืน เพื่อให้พนักงาน ในองค์กรมีคุณธรรม จริยธรรมในการ ปฏิบัติงานบริการ สาธารณะแก่ ประชาชนและมีความ สามัคคีในองค์กร	บุคลากรในองค์กรมี จริยธรรมคุณธรรม และความสัมพันธ์ อันดี	สำนักปลัด

รายละเอียดโครงการพัฒนา
แผนพัฒนาท้องถิ่น (พ.ศ. 2566 – 2570)

แบบ ผ.02

องค์การบริหารส่วนตำบลเสอเพลอ

ยุทธศาสตร์จังหวัด ยุทธศาสตร์ที่ 3/6 กลยุทธ์ที่ 2/1 ยุทธศาสตร์การพัฒนาของ อปท.ในเขตจังหวัด ยุทธศาสตร์ที่ 6/7 แนวทางการพัฒนา ที่ 1/1,2,3
ยุทธศาสตร์ที่ 5 การบริหารการจัดการบ้านเมืองที่ดี และเทคโนโลยีสารสนเทศ 5.1 กลยุทธ์การเพิ่มประสิทธิภาพการบริหารจัดการบ้านเมืองที่ดี
5.1 แผนงาน บริหารงานทั่วไป (14) , เคหะชุมชน (10)

ที่	โครงการ	วัตถุประสงค์	เป้าหมาย (ผลผลิตของโครงการ)	งบประมาณ					ตัวชี้วัด (KPI)	ผลที่คาดว่าจะได้รับ	หน่วยงาน รับผิดชอบหลัก
				2566	2567	2568	2569	2570			
3	โครงการประชุม ประชาคม เพื่อจัดทำ แผนพัฒนาท้องถิ่น	เพื่อรับฟังความคิดเห็นของ ประชาชน/มีส่วนร่วมในการพัฒนา ท้องถิ่นตนเอง	ประชาชนในเขตตำบล เสอเพลอ	30,000	30,000	30,000	30,000	30,000	ร้อยละประชาชนที่ เข้าร่วมโครงการ เพิ่มขึ้น	ประชาชนมีส่วนร่วม ในการพัฒนา ท้องถิ่น	สำนักปลัด
4	ค่าใช้จ่ายในการจัดการ เลือกตั้งท้องถิ่น	เพื่อเลือกตั้งผู้บริหารและสมาชิก ท้องถิ่น	ผู้บริหารและสมาชิก ท้องถิ่น	700,000	700,000	700,000	700,000	700,000	ร้อยละของประชาชน ที่มีใช้สิทธิเพิ่มขึ้น	ผลการเลือกตั้ง ผู้บริหารและสมาชิก ท้องถิ่น	สำนักปลัด
5	โครงการเดิน-วิ่งเฉลิม พระเกียรติ พระบาทสมเด็จพระ ปรเมนทรมหาอานันทมหิดล พระอัฐมรามาธิบดินทร มหาชิราลงกรณ์ พระวชิรเกล้าเจ้าอยู่หัว ร.10	เพื่อเป็นการแสดงพลังความ จงรักภักดีต่อสถาบัน พระมหากษัตริย์	ในเขตพื้นที่ตำบลเสอ เพลอ	20,000	20,000	20,000	20,000	20,000	ร้อยละของประชาชน มีความรักสามัคคี ความจงรักภักดีต่อ สถาบัน พระมหากษัตริย์	ประชาชนในเขต พื้นที่ร่วมแสดงความ จงรักภักดีต่อสถาบัน พระมหากษัตริย์	สำนักปลัด
6	โครงการปกป้องสถาบัน พระมหากษัตริย์	เพื่อปกป้องสถาบัน พระมหากษัตริย์	ในเขตพื้นที่ตำบลเสอ เพลอ	30,000	30,000	30,000	30,000	30,000	ร้อยละของประชาชน มีความจงรักภักดีต่อ สถาบัน พระมหากษัตริย์	ประชาชนมีจิตสำนึก ปกป้องสถาบัน พระมหากษัตริย์	สำนักปลัด

รายละเอียดโครงการพัฒนา
แผนพัฒนาท้องถิ่น (พ.ศ. 2566 – 2570)

แบบ ผ.02

องค์การบริหารส่วนตำบลเสอเพลอ

ยุทธศาสตร์จังหวัด ยุทธศาสตร์ที่ 3/6 กลยุทธ์ที่ 2/1 ยุทธศาสตร์การพัฒนาของ อปท.ในเขตจังหวัด ยุทธศาสตร์ที่ 6/7 แนวทางการพัฒนา ที่ 1/1,2,3
ยุทธศาสตร์ที่ 5 การบริหารจัดการจัดการบ้านเมืองที่ดี และเทคโนโลยีสารสนเทศ 5.1 กลยุทธ์การเพิ่มประสิทธิภาพการบริหารจัดการบ้านเมืองที่ดี
5.1 แผนงาน บริหารงานทั่วไป (14) , เศรษฐชุมชน (10)

ที่	โครงการ	วัตถุประสงค์	เป้าหมาย (ผลผลิตของโครงการ)	งบประมาณ					ตัวชี้วัด (KPI)	ผลที่คาดว่าจะได้รับ	หน่วยงาน รับผิดชอบหลัก
				2566	2567	2568	2569	2570			
7	โครงการกีฬาปรองดอง สร้างความสมานฉันท์ใน ชุมชน	เพื่อสร้างความสมานฉันท์/ความ ปรองดองสามัคคีในชุมชน	ประชาชนในเขตพื้นที่	50,000	50,000	50,000	50,000	50,000	ร้อยละของประชาชน มีความปรองดองรัก สามัคคีในชุมชน	ประชาชนมีความ ปรองดองรักสามัคคี กัน	สำนักปลัด
8	โครงการขับเคลื่อน กิจกรรมจิตอาสา และ อาสาสมัครท้องถิ่นรักษ์ โลก	เพื่อส่งเสริมให้เกิดกิจกรรมที่เป็น สาธารณสุขุสร้างจิตสำนึกการมีจิต สาธารณะของประชาชนในการ พัฒนาร่วมกัน	จิตอาสา อาสาสมัคร ท้องถิ่นรักษ์โลกและ กลุ่มอาชีพต่างๆ และ ประชาชนในตำบล	50,000	50,000	50,000	50,000	50,000	ร้อยละของประชาชน มีจิตสำนึกที่ดี มี ระเบียบและสามัคคี	มีกิจกรรมร่วมกัน จิตสำนึกการมีจิตสา ธารณในการพัฒนา ร่วมกัน	สำนักปลัด
9	โครงการการฝึกอบรม เพื่อการพัฒนาองค์ ความรู้เกี่ยวกับการ ปฏิบัติงานในระบบ บันทึกบัญชีคอมพิวเตอร์ ของ อปท. (e-laas) ให้แก่ ผู้บริหาร สมาชิก สภาท้องถิ่น ข้าราชการ และพนักงานของอปท.	เพื่อเพิ่มประสิทธิภาพในการ ปฏิบัติงานด้านการเงินการคลัง ให้ มีความถูกต้องครบถ้วน เช่นการ จัดเก็บรายได้ การจัดทำแผนที่ภาษี การเงินการคลังการพัสดุ และการ ปฏิบัติงานในระบบคอมพิวเตอร์ ของ อปท. (e-laas)	บุคลากรในองค์กร	30,000	30,000	30,000	30,000	30,000	ร้อยละความถูกต้อง ครบถ้วนในการเบิก จ่ายเงินทะเบียนคุม ต่างๆ	บุคลากรใน หน่วยงานมีความรู้ ความสามารถเข้าใจ ในการปฏิบัติงานใน ระบบคอมพิวเตอร์ ของ อปท. (e-laas)	กองคลัง

รายละเอียดโครงการพัฒนา
แผนพัฒนาท้องถิ่น (พ.ศ. 2566 – 2570)

แบบ ผ. 02

องค์การบริหารส่วนตำบลเสอเพลอ

ยุทธศาสตร์จังหวัด ยุทธศาสตร์ที่ 3/6 กลยุทธ์ที่ 2/1 ยุทธศาสตร์การพัฒนาของ อปท.ในเขตจังหวัด ยุทธศาสตร์ที่ 6/7 แนวทางการพัฒนา ที่ 1/1,2,3
ยุทธศาสตร์ที่ 5 การบริหารการจัดการบ้านเมืองที่ดี และเทคโนโลยีสารสนเทศ 5.1 กลยุทธ์การเพิ่มประสิทธิภาพการบริหารจัดการบ้านเมืองที่ดี
5.1 แผนงาน บริหารงานทั่วไป (14) , เศรษฐชุมชน (10)

ที่	โครงการ	วัตถุประสงค์	เป้าหมาย (ผลผลิตของโครงการ)	งบประมาณ					ตัวชี้วัด (KPI)	ผลที่คาดว่าจะได้รับ	หน่วยงาน รับผิดชอบหลัก
				2566	2567	2568	2569	2570			
10	โครงการสำรวจและปรับปรุงข้อมูลแผนที่ภาษีและทะเบียนทรัพย์สิน	เพื่อเพิ่มสำรวจและปรับปรุงระบบแผนที่ภาษีและทะเบียนทรัพย์สินให้มีความถูกต้องครบถ้วน	บุคลากรในองค์กร	100,000	100,000	100,000	100,000	100,000	ร้อยละความถูกต้องครบถ้วนในการบันทึกข้อมูลในระบบแผนที่ภาษีและทะเบียนทรัพย์สิน	บุคลากรในหน่วยงานมีความรู้ความสามารถนำข้อมูลจากระบบแผนที่ภาษีและทะเบียนทรัพย์สินมาใช้เป็นข้อมูลการจัดเก็บภาษี	กองคลัง
11	โครงการจัดอบรมคณะกรรมการเลือกตั้ง	เพื่อให้ความรู้และชี้แจงแนวทางปฏิบัติตามระเบียบ/กฎหมายที่เกี่ยวข้อง	คณะกรรมการเลือกตั้ง (องค์การบริหารส่วนตำบลเสอเพลอ)	100,000	100,000	100,000	100,000	100,000	ร้อยละ 100 คณะกรรมการเลือกตั้งมีความรู้ในการปฏิบัติงานเพิ่มขึ้น	คณะกรรมการเลือกตั้งมีความรู้/ความเข้าใจในการปฏิบัติงานเลือกตั้ง	สำนักปลัด
12	โครงการ อบต. เสอเพลอ สัจจรวบประชาชน	-เพื่อพบประชาชน/สำรวจปัญหาความต้องการทุกด้าน -ออกหน่วยบริการนอกพื้นที่ สนง.	ประชาชนในพื้นที่ตำบลเสอเพลอ ทั้ง 19 หมู่บ้าน	50,000	50,000	50,000	50,000	50,000	ร้อยละ 80 ของของประชาชนได้เสนอปัญหาความต้องการ/ประชาชนได้รับบริการนอกพื้นที่	รับทราบปัญหาความต้องการของประชาชนทุกด้าน/ประชาชนได้รับบริการนอกพื้นที่	สำนักปลัด

รายละเอียดโครงการพัฒนา
แผนพัฒนาท้องถิ่น (พ.ศ. 2566 – 2570)

แบบ ผ. 02

องค์การบริหารส่วนตำบลเสอเพลอ

ยุทธศาสตร์จังหวัด ยุทธศาสตร์ที่ 3/6 กลยุทธ์ที่ 2/1 ยุทธศาสตร์การพัฒนาของ อปท.ในเขตจังหวัด ยุทธศาสตร์ที่ 6/7 แนวทางการพัฒนา ที่ 1/1,2,3
ยุทธศาสตร์ที่ 5 การบริหารการจัดการบ้านเมืองที่ดี และเทคโนโลยีสารสนเทศ 5.1 กลยุทธ์การเพิ่มประสิทธิภาพการบริหารจัดการบ้านเมืองที่ดี
5.1 แผนงาน บริหารงานทั่วไป (14) , เคหะชุมชน (10)

ที่	โครงการ	วัตถุประสงค์	เป้าหมาย (ผลผลิตของ โครงการ)	งบประมาณ					ตัวชี้วัด (KPI)	ผลที่คาดว่าจะ ได้รับ	หน่วยงาน รับผิดชอบหลัก
				2566	2567	2568	2569	2570			
13	โครงการจ้างเหมาจัดทำ เว็บไซต์	เพื่อประชาสัมพันธ์ ผลการดำเนินงาน ของ อบต.เสอเพลอ ตามหลัก ธรรมาภิบาลของ หน่วยงานราชการ	เว็บไซต์หลักองค์การ บริหารส่วนตำบลเสอ เพลอ	60,000	60,000	60,000	60,000	60,000	ร้อยละ80 ของเว็บไซต์ สามารถใช้งานได้ ตามมาตรฐาน ทั่วไป	อบต.มีเว็บไซต์ หลักสามารถใ้ งานได้ตาม มาตรฐานทั่วไป	สำนักปลัด
14	ค่าบำรุงรักษาและปรับปรุง ครุภัณฑ์	เพื่อซ่อมแซมบำรุงรักษา โครงสร้างของครุภัณฑ์ ขนาดใหญ่ ซึ่งไม่รวมถึงค่า ซ่อมบำรุงตามปกติหรือ ซ่อมกลาง	บำรุงรักษาและ ปรับปรุงครุภัณฑ์ใน สำนักงาน	500,000	500,000	500,000	500,000	500,000	ร้อยละของ ครุภัณฑ์ได้ มาตรฐานและ คงทนต่อการใ้ งาน	ครุภัณฑ์มีความใ้ งานได้คงทนและ ยาวนาน	สำนักปลัด
15	โครงการซ่อมแซมหอ กระจายข่าว ม. 11	เพื่อให้ประชาชนได้รับ ทราบข้อมูลข่าว	ซ่อมแซมหอกระจาย ข่าว ม. 11	-	-	-	-	75,000	ร้อยละของ ประชาชนได้รับ ข้อมูลข่าวสาร เพิ่มขึ้น	ประชาชนได้รับ ข้อมูลข่าวสาร	กองช่าง
16	โครงการซ่อมแซมศาลา ประชาคม ม. 11	เพื่อเป็นสถานที่การจัด ประชุมเพื่อรับฟังความ คิดเห็นของประชาชน	ซ่อมแซมศาลา ประชาคม ม. 11	-	-	-	-	250,000	ร้อยละจำนวน ครั้งการใช้สถานที่ เพิ่มขึ้น	มีสถานที่ประชุม/ จัดกิจกรรม หมู่บ้าน	กองช่าง

รายละเอียดโครงการพัฒนา
แผนพัฒนาท้องถิ่น (พ.ศ. 2566 – 2570)

แบบ ผ. 02

องค์การบริหารส่วนตำบลเสอเพลอ

ยุทธศาสตร์จังหวัด ยุทธศาสตร์ที่ 3/6 กลยุทธ์ที่ 2/1 ยุทธศาสตร์การพัฒนาของ อปท. ในเขตจังหวัด ยุทธศาสตร์ที่ 6/7 แนวทางการพัฒนา ที่ 1/1,2,3
ยุทธศาสตร์ที่ 5 การบริหารการจัดการบ้านเมืองที่ดี และเทคโนโลยีสารสนเทศ 5.1 กลยุทธ์การเพิ่มประสิทธิภาพการบริหารจัดการบ้านเมืองที่ดี

5.1 แผนงาน บริหารงานทั่วไป (14) , เศรษฐชุมชน (10)

ที่	โครงการ	วัตถุประสงค์	เป้าหมาย (ผลผลิตของ โครงการ)	งบประมาณ					ตัวชี้วัด (KPI)	ผลที่คาดว่าจะ ได้รับ	หน่วยงาน รับผิดชอบหลัก
				2566	2567	2568	2569	2570			
17	โครงการก่อสร้างรั้วเป็นแนว กันไฟฟ้า บริเวณป่าชุมชน ม.13	จัดทำรั้วเพื่อป้องกันการ เกิดไฟฟ้า	รั้วกันเขตแนวไฟฟ้า	-	1,000,000	-	-	-	ร้อยละป่าชุมชน ปลอดภัยจากการ เกิดไฟไหม้ป่า	ป่าชุมชนลดการ เกินไฟไหม้	กองช่าง
18	โครงการปรับปรุงซ่อมแซม หอกระจายข่าว ม.15	เพื่อให้ประชาชนได้รับ ทราบข้อมูลข่าว	ซ่อมแซมหอกระจาย ข่าว ม. 15	75,000	-	-	-	-	ร้อยละของ ประชาชนได้รับ ข้อมูลข่าวสาร เพิ่มขึ้น	ประชาชนได้รับ ข้อมูลข่าวสาร	กองช่าง
19	โครงการปรับปรุงห้องน้ำ ศาลาประชาคม ม.15	เพื่อให้ประชาชนที่มาใช้ บริการศาลาประชาคม มี ห้องน้ำใช้ที่สะดวกสบาย	ปรับปรุงห้องน้ำศาลา ประชาคม ม.15	-	50,000	-	-	-	ร้อยละจำนวน ครั้งการใช้สถานที่ เพิ่มขึ้น	มีสถานที่ประชุม/ จัดกิจกรรม หมู่บ้าน	กองช่าง
20	โครงการก่อสร้างรั้วกำแพง ม.17 หนองน้ำประปา หมู่บ้าน	โครงการก่อสร้างรั้วรอบ หนองประปา	รั้วกำแพง ม.17	-	-	-	1,500,000	-	ร้อยละหนอง น้ำประปามีการ แบ่งเขตแนวที่ ชัดเจน	ได้รับความ ปลอดภัยและแบ่ง เขตที่ชัดเจน	กองช่าง

รายละเอียดโครงการพัฒนา
แผนพัฒนาท้องถิ่น (พ.ศ. 2566 – 2570)

แบบ ผ. 02

องค์การบริหารส่วนตำบลเสอเพลอ

ยุทธศาสตร์จังหวัด ยุทธศาสตร์ที่ 3/6 กลยุทธ์ที่ 2/1 ยุทธศาสตร์การพัฒนาของ อปท.ในเขตจังหวัด ยุทธศาสตร์ที่ 6/7 แนวทางการพัฒนา ที่ 1/1,2,3

ยุทธศาสตร์ที่ 5 การบริหารการจัดการบ้านเมืองที่ดี และเทคโนโลยีสารสนเทศ 5.1 กลยุทธ์การเพิ่มประสิทธิภาพการบริหารจัดการบ้านเมืองที่ดี

5.1 แผนงาน บริหารงานทั่วไป (14) , เศรษฐชุมชน (10)

ที่	โครงการ	วัตถุประสงค์	เป้าหมาย (ผลผลิตของโครงการ)	งบประมาณ					ตัวชี้วัด (KPI)	ผลที่คาดว่าจะ ได้รับ	หน่วยงาน รับผิดชอบหลัก
				2566	2567	2568	2569	2570			
21	โครงการก่อสร้างศาล ปุ๋ยพร้อมปรับปรุงภูมิ ทัศน์ ม.17	เพื่อให้ประชาชนมีสถานที่ กราบไหว้ศาลปู่ตา	ม.17	-	-	-	-	1,000,000	ร้อยละศาล หมู่บ้านมีคนบูชา สักการะ	มีสถานที่และคน ให้ความเชื่อถือ กราบไหว้	กองช่าง
22	โครงการทำซุ้มประตู ทางเข้าหมู่บ้าน ม. 17	เพื่อเป็นป้ายสัญลักษณ์ หมู่บ้านเกิดพระเกียรติ สถาบันพระมหากษัตริย์ และภูมิทัศน์หมู่บ้าน	ซุ้มประตู 1 ซุ้ม	-	-	-	-	250,000	ทางเข้าหมู่บ้านมี ป้ายสัญลักษณ์บ่ง บอก	ทำให้ภูมิทัศน์ หมู่บ้านน่ามอง	กองช่าง
23	โครงการปรับปรุง ซ่อมแซมหอกระจาย ข่าว ม.18	เพื่อให้ประชาชนได้รับ ทราบข้อมูลข่าว	ซ่อมแซมหอกระจาย ข่าว ม. 18	75,000	-	-	-	-	ร้อยละของ ประชาชนได้รับ ข้อมูลข่าวสาร เพิ่มขึ้น	ประชาชนได้รับ ข้อมูลข่าวสาร	กองช่าง
24	โครงการทำซุ้มประตู ทางเข้าหมู่บ้าน ม. 18	เพื่อเป็นป้ายสัญลักษณ์ หมู่บ้านเกิดพระเกียรติ สถาบันพระมหากษัตริย์ และภูมิทัศน์หมู่บ้าน	ซุ้มประตู 1 ซุ้ม	-	-	250,000	-	-	ทางเข้าหมู่บ้านมี ป้ายสัญลักษณ์บ่ง บอก	ทำให้ภูมิทัศน์ หมู่บ้านน่ามอง	กองช่าง
รวม	24 โครงการ	-	-	2,470,000	3,370,000	2,570,000	3,820,000	3,895,000	-	-	-

2. บัญชีโครงการพัฒนาท้องถิ่น

รายละเอียดโครงการพัฒนา
ที่นำมาจากแผนพัฒนาหมู่บ้านและแผนพัฒนาชุมชน
องค์การบริหารส่วนตำบลเสอเพลอ

แบบ ผ. 02/1

ยุทธศาสตร์จังหวัด ยุทธศาสตร์ที่ 1 กลยุทธ์ที่ 3 ยุทธศาสตร์การพัฒนาของ อปท.ในเขตจังหวัด ยุทธศาสตร์ที่ 1 แนวทางการพัฒนา ที่ 3
ยุทธศาสตร์ที่ 1. ด้านโครงสร้างพื้นฐาน 1.1 กลยุทธ์พัฒนาระบบเส้นทางคมนาคมเพื่อการสัญจรและขนส่ง
1.1 แผนงาน อุตสาหกรรมและการโยธา รวม (9) โครงการ

ที่	โครงการ	วัตถุประสงค์	เป้าหมาย (ผลผลิตของ โครงการ)	งบประมาณ					ตัวชี้วัด (KPI)	ผลที่คาดว่าจะ ได้รับ	ที่มาของ โครงการ	หน่วยงาน รับผิดชอบหลัก
				2566	2567	2568	2569	2570				
1	โครงการก่อสร้างถนน คสล. ม.1 บ้านนาย สุบรรณ เทียงโคตร – บ้านนายผิว คุโณ	เพื่อให้ประชาชนมี ความปลอดภัยและ สะดวกในการสัญจร	กว้าง 4 ม. ยาว 290 ม.	672,800	-	-	-	-	ร้อยละของ ประชาชนที่ใช้ เส้นทางสัญจร เพิ่มขึ้น	ประชาชนมีความ ปลอดภัยและสะดวก ในการสัญจร	แผนชุมชน ม.1	กองช่าง
2	โครงการขยายไหล่ทาง ม.1 บ้านนางวนิดา ฤทธิ วาปี – โรงเรียนบ้านสง เปลือยดงสามสิบ	เพื่อให้ประชาชนมี ความปลอดภัยและ สะดวกในการสัญจร	กว้าง 1 ม. ยาว 290 ม.	-	-	417,100	-	-	ร้อยละของ ประชาชนที่ใช้ เส้นทางสัญจร เพิ่มขึ้น	ประชาชนมีความ ปลอดภัยและสะดวก ในการสัญจร	แผนชุมชน ม.1	กองช่าง
3	โครงการก่อสร้างถนน ลูกรังเพื่อการเกษตร ม.1 นายนายรัฐดิกร พรหมสิทธิ์- แยกวัดใหม่สงเปลือย	เพื่อให้ประชาชนมี ความปลอดภัยและ สะดวกในการสัญจร	กว้าง 4 ม. ยาว 630 ม.	-	-	-	200,000	-	ร้อยละของ ประชาชนที่ใช้ เส้นทางสัญจร เพิ่มขึ้น	ประชาชนมีความ ปลอดภัยและสะดวก ในการสัญจร	แผนชุมชน ม.1	กองช่าง

รายละเอียดโครงการพัฒนา
ที่นำมาจากแผนพัฒนาหมู่บ้านและแผนพัฒนาชุมชน
องค์การบริหารส่วนตำบลเสอเพลอ

ยุทธศาสตร์จังหวัด ยุทธศาสตร์ที่ 1 กลยุทธ์ที่ 3 ยุทธศาสตร์การพัฒนาของ อปท.ในเขตจังหวัด ยุทธศาสตร์ที่ 1 แนวทางการพัฒนา ที่ 3
ยุทธศาสตร์ที่ 1. ด้านโครงสร้างพื้นฐาน 1.1 กลยุทธ์พัฒนาระบบเส้นทางคมนาคมเพื่อการสัญจรและขนส่ง
1.1 แผนงาน อุตสาหกรรมและการโยธา

ที่	โครงการ	วัตถุประสงค์	เป้าหมาย (ผลผลิตของ โครงการ)	งบประมาณ					ตัวชี้วัด (KPI)	ผลที่คาดว่าจะ ได้รับ	ที่มาของ โครงการ	หน่วยงาน รับผิดชอบหลัก
				2566	2567	2568	2569	2570				
4	โครงการก่อสร้างถนน ลูกรังเพื่อการเกษตร ม.1 เส้นโนนส้มโฮง	เพื่อให้ประชาชนมี ความปลอดภัยและ สะดวกในการสัญจร	กว้าง 5 ม. ยาว 1,200 ม.	-	-	-	-	500,000	ร้อยละของ ประชาชนที่ใช้ เส้นทางสัญจร เพิ่มขึ้น	ประชาชนมีความ ปลอดภัยและสะดวก ในการสัญจร	แผนชุมชน ม.1	กองช่าง
5	โครงการเสริมผิวจราจร ลาดยาง แบบ Asphaltic concrete ถนนคอนกรีต เสริมเหล็กภายในหมู่บ้าน ม.2 บ้านนายสุพล นา ไชย-บ้านนายไพฑูลย์ แก้วเจริญ	เพื่อให้ประชาชนมี ความปลอดภัยและ สะดวกในการสัญจร	ยาว 150 ม.	248,000	-	-	-	-	ร้อยละของ ประชาชนที่ใช้ เส้นทางสัญจร เพิ่มขึ้น	ประชาชนมีความ ปลอดภัยและสะดวก ในการสัญจร	แผนชุมชนม.2	กองช่าง
6	โครงการเสริมไหล่ทางลาด ยาง จุดเสี่ยง ม.2	เพื่อให้ประชาชนมี ความปลอดภัยและ สะดวกในการสัญจร	กว้าง 1 ม. ยาว 1,000 ม.ด้าน ข้างทางและ ขวาทาง	1,432,000	-	-	-	-	ร้อยละของ ประชาชนที่ใช้ เส้นทางสัญจร เพิ่มขึ้น	ประชาชนมีความ ปลอดภัยและสะดวก ในการสัญจร	แผนชุมชน ม.2	กองช่าง

รายละเอียดโครงการพัฒนา
 ที่นำมาจากแผนพัฒนาหมู่บ้านและแผนพัฒนาชุมชน
 องค์การบริหารส่วนตำบลเสอเพลอ

ยุทธศาสตร์จังหวัด ยุทธศาสตร์ที่ 1 กลยุทธ์ที่ 3 ยุทธศาสตร์การพัฒนาของ อปท.ในเขตจังหวัด ยุทธศาสตร์ที่ 1 แนวทางการพัฒนา ที่ 3
 ยุทธศาสตร์ที่ 1. ด้านโครงสร้างพื้นฐาน 1.1 กลยุทธ์พัฒนาระบบเส้นทางคมนาคมเพื่อการสัญจรและขนส่ง
 1.1 แผนงาน อุตสาหกรรมและการโยธา

ที่	โครงการ	วัตถุประสงค์	เป้าหมาย (ผลผลิตของ โครงการ)	งบประมาณ					ตัวชี้วัด (KPI)	ผลที่คาดว่าจะ ได้รับ	ที่มาของ โครงการ	หน่วยงาน รับผิดชอบหลัก
				2566	2567	2568	2569	2570				
7	โครงการก่อสร้างถนน ลูกรัง ม.2 ซอยบ้านนาง บัวเรียน ทาศักดิ์	เพื่อให้ประชาชนมี ความปลอดภัยและ สะดวกในการสัญจร	ยาว 50 ม.	-	-	-	50,000	-	ร้อยละของ ประชาชนที่ใช้ เส้นทางสัญจร เพิ่มขึ้น	ประชาชนมีความ ปลอดภัยและสะดวก ในการสัญจร	แผนชุมชน ม.2	กองช่าง
8	โครงการก่อสร้างถนน ลูกรัง ม.3 บ้านนายออน ศรีสง่า - หนองผึ่งใต้	เพื่อให้ประชาชนมี ความปลอดภัยและ สะดวกในการสัญจร	ยาว 1,500 ม.	250,000	-	-	-	-	ร้อยละของ ประชาชนที่ใช้ เส้นทางสัญจร เพิ่มขึ้น	ประชาชนมีความ ปลอดภัยและสะดวก ในการสัญจร	แผนชุมชน ม.3	กองช่าง
9	โครงการก่อสร้าง ถนน คสล.ภายในหมู่บ้านเหล่า กล้วย ม.3 บ้านนางน้อย ดีชัยชนะ - บ้านนาย สมหมาย รอดแพง	เพื่อให้ประชาชนมี ความปลอดภัยและ สะดวกในการสัญจร	กว้าง 3 ม. ยาว 350 ม.	-	-	-	-	609,000	ร้อยละของ ประชาชนที่ใช้ เส้นทางสัญจร เพิ่มขึ้น	ประชาชนมีความ ปลอดภัยและสะดวก ในการสัญจร	แผนชุมชน ม.3	กองช่าง
รวม	9 โครงการ	-	-	2,602,800	-	417,100	250,000	1,109,000	-	-	-	-

รายละเอียดโครงการพัฒนา
ที่นำมาจากแผนพัฒนาหมู่บ้านและแผนพัฒนาชุมชน
องค์การบริหารส่วนตำบลเสอเพลอ

แบบ ผ. 02/1

ยุทธศาสตร์จังหวัด ยุทธศาสตร์ที่ 1 กลยุทธ์ที่ 3 ยุทธศาสตร์การพัฒนาของ อปท.ในเขตจังหวัด ยุทธศาสตร์ที่ 1 แนวทางการพัฒนา ที่ 3
ยุทธศาสตร์ที่ 1. ด้านโครงสร้างพื้นฐาน 1.2 กลยุทธ์พัฒนาระบบระบายน้ำ

1.1 แผนงาน อุตสาหกรรมและการโยธา รวม (5) โครงการ

ที่	โครงการ	วัตถุประสงค์	เป้าหมาย (ผลผลิตของ โครงการ)	งบประมาณ					ตัวชี้วัด (KPI)	ผลที่คาดว่าจะ ได้รับ	ที่มาของ โครงการ	หน่วยงาน รับผิดชอบหลัก
				2566	2567	2568	2569	2570				
1	โครงการก่อสร้างราง ระบายน้ำ ม.1 บ้านนาง ไคร ตานุชนม์-บ้านนาง ศรีนวล ตานุชนม์ คูโณ	เพื่อป้องกันปัญหาน้ำ ท่วมขัง/เพิ่ม ประสิทธิภาพการ ระบายน้ำ	ยาว 250 ม.	613,750	-	-	-	-	ร้อยละของปัญหา น้ำท่วมขังลดลง	แก้ไขปัญหาน้ำท่วม ขัง/ระบายน้ำได้ดี	แผนชุมชน ม.1	กองช่าง
2	โครงการก่อสร้างราง ระบายน้ำ ม.1 นางลอง เหง้าพรหมมินทร์ - บ้าน นางจันทร์เพ็ญ ขวาลำธาร	เพื่อป้องกันปัญหาน้ำ ท่วมขัง/เพิ่ม ประสิทธิภาพการ ระบายน้ำ	ยาว 330 ม.	-	810,000	-	-	-	ร้อยละของปัญหา น้ำท่วมขังลดลง	แก้ไขปัญหาน้ำท่วม ขัง/ระบายน้ำได้ดี	แผนชุมชน ม.1	กองช่าง
3	โครงการก่อสร้างราง ระบายน้ำ ม.1 หน้า โรงเรียนสงเปลือยดง สามสิบ - ห้วยเตือ	เพื่อป้องกันปัญหาน้ำ ท่วมขัง/เพิ่ม ประสิทธิภาพการ ระบายน้ำ	ยาว 380 ม.	-	932,900	-	-	-	ร้อยละของปัญหา น้ำท่วมขังลดลง	แก้ไขปัญหาน้ำท่วม ขัง/ระบายน้ำได้ดี	แผนชุมชน ม.1	กองช่าง

รายละเอียดโครงการพัฒนา
ที่นำมาจากแผนพัฒนาหมู่บ้านและแผนพัฒนาชุมชน
องค์การบริหารส่วนตำบลเสอเพลอ

ยุทธศาสตร์จังหวัด ยุทธศาสตร์ที่ 1 กลยุทธ์ที่ 3 ยุทธศาสตร์การพัฒนาของ อปท.ในเขตจังหวัด ยุทธศาสตร์ที่ 1 แนวทางการพัฒนา ที่ 3

ยุทธศาสตร์ที่ 1. ด้านโครงสร้างพื้นฐาน 1.2 กลยุทธ์พัฒนาระบบระบายน้ำ

1.1 แผนงาน อุตสาหกรรมและการโยธา

ที่	โครงการ	วัตถุประสงค์	เป้าหมาย (ผลผลิตของ โครงการ)	งบประมาณ					ตัวชี้วัด (KPI)	ผลที่คาดว่าจะ ได้รับ	ที่มาของ โครงการ	หน่วยงาน รับผิดชอบหลัก
				2566	2567	2568	2569	2570				
4	โครงการก่อสร้างราง ระบายน้ำ ม.1 บ้านนาย สุริยะ ปลัดพรหม- บ้าน นางวนิดา ฤดูร้อนปี	เพื่อป้องกันปัญหา น้ำท่วมขัง/เพิ่ม ประสิทธิภาพการ ระบายน้ำ	ยาว 215 ม.	-	527,825	-	-	-	ร้อยละของปัญหา น้ำท่วมขังลดลง	แก้ไขปัญหาน้ำท่วม ขัง/ระบายน้ำได้ดี	แผนชุมชน ม.1	กองช่าง
5	โครงการก่อสร้างราง ระบายน้ำ คสล. ม.2 บ้าน นายนิเวช เพลรินทร์-บ้าน นายชิตศักดิ์ สังสุทธิ์	เพื่อป้องกันปัญหา น้ำท่วมขัง/เพิ่ม ประสิทธิภาพการ ระบายน้ำ	กว้าง 0.40 ม. X0.40 ม. ยาว 150 ม.	368,250	-	-	-	-	ร้อยละของปัญหา น้ำท่วมขังลดลง	แก้ไขปัญหาน้ำท่วม ขัง/ระบายน้ำได้ดี	แผนชุมชน ม.2	กองช่าง
รวม	5	-	-	982,000	2,270,725	-	-	-	-	-	-	-

รายละเอียดโครงการพัฒนา
ที่นำมาจากแผนพัฒนาหมู่บ้านและแผนพัฒนาชุมชน
องค์การบริหารส่วนตำบลเสอเพลอ

แบบ ผ. 02/1

ยุทธศาสตร์จังหวัด ยุทธศาสตร์ที่ 1 กลยุทธ์ที่ 3 ยุทธศาสตร์การพัฒนาของ อปท.ในเขตจังหวัด ยุทธศาสตร์ที่ 1 แนวทางการพัฒนา ที่ 3

ยุทธศาสตร์ที่ 1 ด้านโครงสร้างพื้นฐาน 1.3 กลยุทธ์ พัฒนาระบบไฟฟ้า

1.1 แผนงาน เคหะชุมชน รวม (5) โครงการ

ที่	โครงการ	วัตถุประสงค์	เป้าหมาย (ผลผลิตของ โครงการ)	งบประมาณ					ตัวชี้วัด (KPI)	ผลที่คาดว่าจะ ได้รับ	ที่มาของ โครงการ	หน่วยงาน รับผิดชอบหลัก
				2566	2567	2568	2569	2570				
1	โครงการขยายเขตไฟฟ้า ช.บ้านนางพิณ จินดา ม.2	เพื่อให้ประชาชนมี ไฟฟ้าใช้และ เพียงพอต่อความ ต้องการ	1 ต้น	-	17,500	-	-	-	ร้อยละของ จำนวนจุดที่ขยาย ไฟฟ้า	ประชาชนมีไฟฟ้าใช้ และเพียงพอ	แผนชุมชน ม.2	กองช่าง
2	โครงการติดตั้งไฟฟ้าส่อง สว่าง ในหมู่บ้าน เสอเพลอ ม.2	เพื่อให้ประชาชนมี ไฟฟ้าใช้และ เพียงพอ	10 จุด	-	-	150,000	-	-	ร้อยละของ จำนวนจุดที่ขยาย ไฟฟ้า	ประชาชนมีไฟฟ้าใช้ และเพียงพอ	แผนชุมชน ม.2	กองช่าง
3	โครงการขยายเขตไฟฟ้าส่อง สว่างรอบหมู่บ้านเหล่า กล้วย ม.3 – หนองผึ่งโด่ง	เพื่อให้ประชาชนมี ไฟฟ้าใช้และ เพียงพอ	400 ม.	-	200,000	-	-	-	ร้อยละของ จำนวนจุดที่ขยาย ไฟฟ้า	ประชาชนมีไฟฟ้าใช้ และเพียงพอ	แผนชุมชน ม.3	กองช่าง
4	โครงการขยายเขตไฟฟ้าส่อง สว่าง ม.3 รอบหมู่บ้าน – โคกสว่าง	เพื่อให้ประชาชนมี ไฟฟ้าใช้และ เพียงพอ	400 ม.	-	200,000	-	-	-	ร้อยละของ จำนวนจุดที่ขยาย ไฟฟ้า	ประชาชนมีไฟฟ้าใช้ และเพียงพอ	แผนชุมชน ม.3	กองช่าง
5	โครงการขยายเขตไฟฟ้าส่อง สว่าง ม.3 บ้านนางทองสุข ศรีพรหม-บ้านนางแถวธรรมดี	เพื่อให้ประชาชนมี ไฟฟ้าใช้และ เพียงพอ	300 ม.	-	-	-	120,000	-	ร้อยละของ จำนวนจุดที่ขยาย ไฟฟ้า	ประชาชนมีไฟฟ้าใช้ และเพียงพอ	แผนชุมชน ม.3	กองช่าง
รวม	5	-	-	-	417,500	150,000	120,000	-	-	-	-	-

รายละเอียดโครงการพัฒนา
ที่นำมาจากแผนพัฒนาหมู่บ้านและแผนพัฒนาชุมชน
องค์การบริหารส่วนตำบลเสอเพลอ

ยุทธศาสตร์จังหวัด ยุทธศาสตร์ที่ 2/5 กลยุทธ์ที่ 2/2 ยุทธศาสตร์การพัฒนาของ อปท.ในเขตจังหวัด ยุทธศาสตร์ที่ 2/5 แนวทางการพัฒนา ที่ 2/2

ยุทธศาสตร์ที่ 1 ด้านโครงสร้างพื้นฐาน 1.4 กลยุทธ์ พัฒนาแหล่งน้ำเพื่อการอุปโภค-บริโภคและเกษตรกรรม

1.1 แผนงาน เคหะและชุมชน รวม (1) โครงการ

ที่	โครงการ	วัตถุประสงค์	เป้าหมาย (ผลผลิตของ โครงการ)	งบประมาณ					ตัวชี้วัด (KPI)	ผลที่คาดว่าจะ ได้รับ	ที่มาของ โครงการ	หน่วยงาน รับผิดชอบหลัก
				2566	2567	2568	2569	2570				
1	โครงการวางระบบ ประปาหมู่บ้าน ม.3 หอ ถังประปาใหม่-ใน หมู่บ้านเหล่ากล้วย (ถังระบบใหม่)	เพื่อให้ประชาชนมี น้ำประปาที่พอเพียง ต่อการใช้ในการ อุปโภคบริโภค	1,500 ม.	-	-	500,000	-	-	ร้อยละของ ประชาชนมี น้ำประปาที่พอใช้	ประชาชนมีน้ำประปา ที่พอเพียงต่อการ อุปโภคบริโภค	แผนชุมชน ม.3	กองช่าง
รวม	1	-	-	-	-	500,000	-	-	-	-	-	-

รายละเอียดโครงการพัฒนา
 ที่นำมาจากแผนพัฒนาหมู่บ้านและแผนพัฒนาชุมชน
 องค์การบริหารส่วนตำบลเสอเพลอ

ยุทธศาสตร์จังหวัด ยุทธศาสตร์ที่ 2 กลยุทธ์ที่ 1,2,4 ยุทธศาสตร์การพัฒนาของ อปท.ในเขตจังหวัด ยุทธศาสตร์ที่ 2 แนวทางการพัฒนา ที่ 1,2, 4,
 ยุทธศาสตร์ที่ 3 ด้านส่งเสริมเศรษฐกิจ การลงทุน พาณิชยกรรม และการท่องเที่ยว 3.1 กลยุทธ์ ส่งเสริมสนับสนุนหลักปรัชญาเศรษฐกิจพอเพียง และ การมีอาชีพของประชาชน
 3.1 แผนงาน การเกษตร รวม (1) โครงการ

ที่	โครงการ	วัตถุประสงค์	เป้าหมาย (ผลผลิตของ โครงการ)	งบประมาณ					ตัวชี้วัด (KPI)	ผลที่คาดว่าจะ ได้รับ	ที่มาของ โครงการ	หน่วยงาน รับผิดชอบหลัก
				2566	2567	2568	2569	2570				
1	โครงการก่อสร้างฝาย ชะลอน้ำ ม.2 เข้า หนองประปา	เพื่อมีน้ำใช้ในการ อุปโภค /การเกษตร	บ้านเสอเพลอ ม.2	-	-	-	-	150,000	ร้อยละของปริมาณ น้ำที่เก็บกักน้ำเพิ่มขึ้น	มีน้ำใช้ในการอุปโภค/ การเกษตร	แผนชุมชน ม.2	กองช่าง
รวม	1	-	-	-	-	-	-	150,000	-	-	-	-

รายละเอียดโครงการพัฒนา
ที่นำมาจากแผนพัฒนาหมู่บ้านและแผนพัฒนาชุมชน

แบบ ผ. 02/1

องค์การบริหารส่วนตำบลเสอเพลอ

ยุทธศาสตร์จังหวัด ยุทธศาสตร์ที่ 3/6 กลยุทธ์ที่ 2/1 ยุทธศาสตร์การพัฒนาของ อปท.ในเขตจังหวัด ยุทธศาสตร์ที่ 6/7 แนวทางการพัฒนา ที่ 1/1,2,3
ยุทธศาสตร์ที่ 5 การบริหารการจัดการบ้านเมืองที่ดี และเทคโนโลยีสารสนเทศ 5.1 กลยุทธ์การเพิ่มประสิทธิภาพการบริหารจัดการบ้านเมืองที่ดี

5.1 แผนงาน เคหะชุมชน รวม (1) โครงการ

ที่	โครงการ	วัตถุประสงค์	เป้าหมาย (ผลผลิตของ โครงการ)	งบประมาณ					ตัวชี้วัด (KPI)	ผลที่คาดว่าจะได้รับ	ที่มาของ โครงการ	หน่วยงาน รับผิดชอบหลัก
				2566	2567	2568	2569	2570				
1	โครงการซ่อมแซมหอกระจายข่าวภายในหมู่บ้าน ม.2	เพื่อให้ประชาชนได้รับทราบข้อมูลข่าว	หอกระจายข่าว ม.2	-	75,000	-	-	-	ร้อยละของประชาชนได้รับข้อมูลข่าวสารเพิ่มขึ้น	ประชาชนได้รับข้อมูลข่าวสาร	กองช่าง	กองการเกษตร
รวม	1	-	-	-	75,000	-	-	-	-	-	-	-

รายละเอียดโครงการพัฒนา
แผนพัฒนาท้องถิ่น (พ.ศ. 2566 – 2570)

แบบ ผ. 02/2

สำหรับ โครงการที่เกินศักยภาพขององค์กรปกครองส่วนท้องถิ่นที่ใช้สำหรับการประสานแผนพัฒนาท้องถิ่น
องค์การบริหารส่วนตำบลเสอเพลอ

ยุทธศาสตร์จังหวัด ยุทธศาสตร์ที่ 1 กลยุทธ์ที่ 3 ยุทธศาสตร์การพัฒนาของ อปท.ในเขตจังหวัด ยุทธศาสตร์ที่ 1 แนวทางการพัฒนา ที่ 3

ยุทธศาสตร์ที่ 1. ด้านโครงสร้างพื้นฐาน 1.1 กลยุทธ์พัฒนาระบบเส้นทางคมนาคมเพื่อการสัญจรและขนส่ง

1.1 แผนงาน อุตสาหกรรมและการโยธา รวม (50) โครงการ

ที่	โครงการ	วัตถุประสงค์	เป้าหมาย (ผลผลิตของโครงการ)	งบประมาณ					ตัวชี้วัด (KPI)	ผลที่คาดว่าจะ ได้รับ	หน่วยงานที่จะ ขอประสาน
				2566	2567	2568	2569	2570			
1	โครงการเสริมผิวจราจรลาดยาง แบบ Asphaltic concrete ถนนคอนกรีตเสริมเหล็กภายในหมู่บ้านม.1 จาก รพ.สต.บ้านสงเปลือย - บ้านนายพรหม พรหมโท	เพื่อให้ประชาชนมีความปลอดภัยและสะดวกในการสัญจร	กว้าง 5 ม. ยาว 660 ม. ผิว Asphaltic concrete หนา 0.04 ม.	1,364,000	1,364,000	1,364,000	1,364,000	1,364,000	ร้อยละของประชาชนที่ใช้เส้นทางสัญจรเพิ่มขึ้น	ประชาชนมีความปลอดภัยและสะดวกในการสัญจร	กองช่าง อบต.เสอเพลอ
2	โครงการก่อสร้างถนนลาดยาง ม.2 จากโรงเรียนเสอเพลอพิทยาคม-แยกลานไม้	เพื่อให้ประชาชนมีความปลอดภัยและสะดวกในการสัญจร	กว้าง 4- 6 ม. ยาว 3 กม.	10,000,000	10,000,000	10,000,000	10,000,000	10,000,000	ร้อยละของประชาชนที่ใช้เส้นทางสัญจรเพิ่มขึ้น	ประชาชนมีความปลอดภัยและสะดวกในการสัญจร	กองช่าง อบต.เสอเพลอ
3	โครงการก่อสร้างถนนลาดยาง แยกหนองน้ำกิน-บ้านโคกสว่าง ม.2	เพื่อให้ประชาชนมีความปลอดภัยและสะดวกในการสัญจร	กว้าง 5 ม. ยาว 5 กม.	17,975,000	17,975,000	17,975,000	17,975,000	17,975,000	ร้อยละของประชาชนที่ใช้เส้นทางสัญจรเพิ่มขึ้น	ประชาชนมีความปลอดภัยและสะดวกในการสัญจร	กองช่าง อบต.เสอเพลอ

รายละเอียดโครงการพัฒนา
แผนพัฒนาท้องถิ่น (พ.ศ. 2566 – 2570)

แบบ ผ. 02/2

สำหรับ โครงการที่เกินศักยภาพขององค์กรปกครองส่วนท้องถิ่นที่ใช้สำหรับการประสานแผนพัฒนาท้องถิ่น
องค์การบริหารส่วนตำบลเสอเพลอ

ยุทธศาสตร์จังหวัด ยุทธศาสตร์ที่ 1 กลยุทธ์ที่ 3 ยุทธศาสตร์การพัฒนาของ อปท.ในเขตจังหวัด ยุทธศาสตร์ที่ 1 แนวทางการพัฒนา ที่ 3

ยุทธศาสตร์ที่ 1. ด้านโครงสร้างพื้นฐาน 1.1 กลยุทธ์พัฒนาระบบเส้นทางคมนาคมเพื่อการสัญจรและขนส่ง

1.1 แผนงาน อุตสาหกรรมและการโยธา

ที่	โครงการ	วัตถุประสงค์	เป้าหมาย (ผลผลิตของโครงการ)	งบประมาณ					ตัวชี้วัด (KPI)	ผลที่คาดว่าจะได้รับ	หน่วยงานที่จะขอประสาน
				2566	2567	2568	2569	2570			
4	โครงการก่อสร้างถนนคสล. ทางรอบหมู่บ้านเหล่ากล้วย ม.3 บ้านนางกุหลาบ บัวศรี –บ้านโคกสว่าง	เพื่อให้ประชาชนปลอดภัย,สะดวกในการสัญจร	กว้าง 4 ม. ยาว 2,500 ม' หนา 0.15 ม' ไหล่ทางลูกรังข้างละ 0.50 ม'	5,800,000	5,800,000	5,800,000	5,800,000	5,800,000	ร้อยละของประชาชนที่ใช้เส้นทางสัญจรเพิ่มขึ้น	ประชาชนมีความปลอดภัยและสะดวกในการสัญจร	กองช่าง อบต.เสอเพลอ
5	โครงการก่อสร้างถนน คสล. ม.3 บ้านเหล่ากล้วย –บ้านทอนกลาง ต.หนองไผ่	เพื่อให้ประชาชนมีความปลอดภัยและสะดวกในการสัญจร	กว้าง 4 ม. ยาว 800 ม. หนา 0.15 ม' ไหล่ทางลูกรังข้างละ 0.50 ม'	1,856,000	1,856,000	1,856,000	1,856,000	1,856,000	ร้อยละของประชาชนที่ใช้เส้นทางสัญจรเพิ่มขึ้น	ประชาชนมีความปลอดภัยและสะดวกในการสัญจร	กองช่าง อบต.เสอเพลอ
6	โครงการก่อสร้าง ถนน คสล. ภายในหมู่บ้านเหล่ากล้วย ม. 3 บ้านนายประยูร ผิวแดง – บ้านนายวิรัตน์ หัดลิ้ม	เพื่อให้ประชาชนมีความปลอดภัยและสะดวกในการสัญจร	กว้าง 4 ม. ยาว 450 ม. หนา 0.15 ม' ไหล่ทางลูกรังข้างละ 0.50 ม'	1,044,000	1,044,000	1,044,000	1,044,000	1,044,000	ร้อยละของประชาชนที่ใช้เส้นทางสัญจรเพิ่มขึ้น	ประชาชนมีความปลอดภัยและสะดวกในการสัญจร	กองช่าง อบต.เสอเพลอ
7	โครงการก่อสร้างท่อเหลี่ยม (บ๊อคคอนเวิส) ข้ามลำห้วยคำบาก – เชื่อมลำห้วยสามพาด ม.3	เพื่อให้ประชาชนมีความปลอดภัยและสะดวกในการสัญจร	กว้าง 8 ม. ยาว 22 ม. ขนาด 2.00 x2.00 ม. 2 ช่อง	1,200,000	1,200,000	1,200,000	1,200,000	1,200,000	ร้อยละของประชาชนที่ใช้เส้นทางสัญจรเพิ่มขึ้น	ประชาชนมีความปลอดภัยและสะดวกในการสัญจร	กองช่าง อบต.เสอเพลอ

รายละเอียดโครงการพัฒนา
แผนพัฒนาท้องถิ่น (พ.ศ. 2566 – 2570)

แบบ ผ. 02/2

สำหรับ โครงการที่เกินศักยภาพขององค์กรปกครองส่วนท้องถิ่นที่ใช้สำหรับการประสานแผนพัฒนาท้องถิ่น
องค์การบริหารส่วนตำบลเสอเพลอ

ยุทธศาสตร์จังหวัด ยุทธศาสตร์ที่ 1 กลยุทธ์ที่ 3 ยุทธศาสตร์การพัฒนาของ อปท.ในเขตจังหวัด ยุทธศาสตร์ที่ 1 แนวทางการพัฒนา ที่ 3

ยุทธศาสตร์ที่ 1. ด้านโครงสร้างพื้นฐาน 1.1 กลยุทธ์พัฒนาระบบเส้นทางคมนาคมเพื่อการสัญจรและขนส่ง

1.1 แผนงาน อุตสาหกรรมและการโยธา

ที่	โครงการ	วัตถุประสงค์	เป้าหมาย (ผลผลิตของโครงการ)	งบประมาณ					ตัวชี้วัด (KPI)	ผลที่คาดว่าจะได้รับ	หน่วยงานที่จะขอประสาน
				2566	2567	2568	2569	2570			
8	โครงการเสริมผิวจราจรลาดยาง แบบ Asphaltic concrete ถนนคอนกรีตเสริมเหล็กภายในหมู่บ้าน ม.5 ภายในหมู่บ้าน – ม.13 (ทับถนนคอนกรีต)	เพื่อให้ประชาชนมีความปลอดภัยและสะดวกในการสัญจร	กว้าง 5 ม. ยาว 500 ม. ผิวAsphaltic concrete หนา 0.04 ม. ไหล่ทางลูกรังข้างละ0.04 ม	1,032,500	1,032,500	1,032,500	1,032,500	1,032,500	ร้อยละของประชาชนที่ใช้เส้นทางสัญจรเพิ่มขึ้น	ประชาชนมีความปลอดภัยและสะดวกในการสัญจร	กองช่าง อบต.เสอเพลอ
9	โครงการก่อสร้างถนน คสล. ม.6 จากหมู่บ้าน-นาบางราตรี วังคะฮาด	เพื่อให้ประชาชนมีความปลอดภัยและสะดวกในการสัญจร	กว้าง 5 ม. หนา 0.15 ม. ยาว 1,000 ม. ไหล่ทางลูกรังข้างละ0.50 ม	2,900,000	2,900,000	2,900,000	2,900,000	2,900,000	ร้อยละของประชาชนที่ใช้เส้นทางสัญจรเพิ่มขึ้น	ประชาชนมีความปลอดภัยและสะดวกในการสัญจร	กองช่าง อบต.เสอเพลอ
10	โครงการก่อสร้างถนน คสล. ม.7 บ้านโนนสวรรค์ – บ้านนาดี ต.ผาสุก	เพื่อให้ประชาชนมีความปลอดภัยและสะดวกในการสัญจร	กว้าง 5 ม. ยาว 2,000 ม. ไหล่ทางลูกรังข้างละ0.50 ม	5,800,000	5,800,000	5,800,000	5,800,000	5,800,000	ร้อยละของประชาชนที่ใช้เส้นทางสัญจรเพิ่มขึ้น	ประชาชนมีความปลอดภัยและสะดวกในการสัญจร	กองช่าง อบต.เสอเพลอ

รายละเอียดโครงการพัฒนา
แผนพัฒนาท้องถิ่น (พ.ศ. 2566 – 2570)

แบบ ผ. 02/2

สำหรับ โครงการที่เกินศักยภาพขององค์กรปกครองส่วนท้องถิ่นที่ใช้สำหรับการประสานแผนพัฒนาท้องถิ่น
องค์การบริหารส่วนตำบลเสอเพลอ

ยุทธศาสตร์จังหวัด ยุทธศาสตร์ที่ 1 กลยุทธ์ที่ 3 ยุทธศาสตร์การพัฒนาของ อปท.ในเขตจังหวัด ยุทธศาสตร์ที่ 1 แนวทางการพัฒนา ที่ 3

ยุทธศาสตร์ที่ 1. ด้านโครงสร้างพื้นฐาน 1.1 กลยุทธ์พัฒนาระบบเส้นทางคมนาคมเพื่อการสัญจรและขนส่ง

1.1 แผนงาน อุตสาหกรรมและการโยธา

ที่	โครงการ	วัตถุประสงค์	เป้าหมาย (ผลผลิตของโครงการ)	งบประมาณ					ตัวชี้วัด (KPI)	ผลที่คาดว่าจะได้รับ	หน่วยงานที่จะ ขอประสาน
				2566	2567	2568	2569	2570			
11	โครงการก่อสร้างถนน คสล./ถนนลาดยาง ม.9 สี่ แยกบ้านนายลำดวน ต.งู เหลิ้ม – ลำห้วยฆ้อง	เพื่อให้ประชาชน มีความปลอดภัย และสะดวกใน การสัญจร	กว้าง 6 ม. ยาว 6 กม.	20,880,000	20,880,000	20,880,000	20,880,000	20,880,000	ร้อยละของ ประชาชนที่ใช้ เส้นทางสัญจร เพิ่มขึ้น	ประชาชนมีความ ปลอดภัยและ สะดวกในการ สัญจร	กองช่าง อบต.เสอเพลอ
12	โครงการก่อสร้างถนน คสล. จากบึงสังข์-หนองหญ้าไทร ม.9	เพื่อให้ประชาชน มีความปลอดภัย และสะดวกใน การสัญจร	กว้าง 6 ม. ยาว 3 กม. ไหล่ทางลูกรังข้างละ 0.50 ม'	10,440,000	10,440,000	10,440,000	10,440,000	10,440,000	ร้อยละของ ประชาชนที่ใช้ เส้นทางสัญจร เพิ่มขึ้น	ประชาชนมีความ ปลอดภัยและ สะดวกในการ สัญจร	กองช่าง อบต.เสอเพลอ
13	โครงการก่อสร้าง ถนนลาดยาง รอบหนอง สาคร ม.9	เพื่อให้ประชาชน มีความปลอดภัย และสะดวกใน การสัญจร	กว้าง 8 ม. ยาว 1,727 ม.	10,000,000	10,000,000	10,000,000	10,000,000	10,000,000	ร้อยละของ ประชาชนที่ใช้ เส้นทางสัญจร เพิ่มขึ้น	ประชาชนมีความ ปลอดภัยและ สะดวกในการ สัญจร	กองช่าง อบต.เสอเพลอ
14	โครงการซ่อมแซมถนนทุก สายที่เสียหายในหมู่ 9 ทั้งหมด	เพื่อให้ประชาชน มีความปลอดภัย และสะดวกใน การสัญจร	ถนนทุกสายที่เสียหายในหมู่ 9 ทั้งหมด	2,500,000	2,500,000	2,500,000	2,500,000	2,500,000	ร้อยละของ ประชาชนที่ใช้ เส้นทางสัญจร เพิ่มขึ้น	ประชาชนมีความ ปลอดภัยและ สะดวกในการ สัญจร	กองช่าง อบต.เสอเพลอ

รายละเอียดโครงการพัฒนา
แผนพัฒนาท้องถิ่น (พ.ศ. 2566 – 2570)

แบบ ผ. 02/2

สำหรับ โครงการที่เกินศักยภาพขององค์กรปกครองส่วนท้องถิ่นที่ใช้สำหรับการประสานแผนพัฒนาท้องถิ่น
องค์กรบริหารส่วนตำบลเสอเพลอ

ยุทธศาสตร์จังหวัด ยุทธศาสตร์ที่ 1 กลยุทธ์ที่ 3 ยุทธศาสตร์การพัฒนาของ อปท.ในเขตจังหวัด ยุทธศาสตร์ที่ 1 แนวทางการพัฒนา ที่ 3

ยุทธศาสตร์ที่ 1. ด้านโครงสร้างพื้นฐาน 1.1 กลยุทธ์พัฒนาระบบเส้นทางคมนาคมเพื่อการสัญจรและขนส่ง

1.1 แผนงาน อุตสาหกรรมและการโยธา

ที่	โครงการ	วัตถุประสงค์	เป้าหมาย (ผลผลิตของโครงการ)	งบประมาณ					ตัวชี้วัด (KPI)	ผลที่คาดว่าจะได้รับ	หน่วยงานที่จะ ขอประสาน
				2566	2567	2568	2569	2570			
15	โครงการก่อสร้างถนน คสล. ม.10 ประปาเก่า – ทางแยกไปบ้านโคกสว่าง	เพื่อให้ประชาชน มีความปลอดภัย และสะดวกใน การสัญจร	กว้าง 4 ม. ยาว 500 ม. หนา 0.15 ม. ไหล่ทางลูกรังข้างละ0.50 ม'	1,160,000	1,160,000	1,160,000	1,160,000	1,160,000	ร้อยละของ ประชาชนที่ใช้ เส้นทางสัญจร เพิ่มขึ้น	ประชาชนมี ความปลอดภัย และสะดวกใน การสัญจร	กองช่าง อบต.เสอเพลอ
16	โครงการก่อสร้างถนน คสล. ม.10 บ้านนายบุญ มาก นิจะนน – ฝ่ายน้ำ ล้นโนนขมื่น	เพื่อให้ประชาชน มีความปลอดภัย และสะดวกใน การสัญจร	กว้าง 4 ม. ยาว 1,500 ม. หนา 0.15 ม. ไหล่ทางลูกรังข้างละ0.50 ม'	3,480,000	3,480,000	3,480,000	3,480,000	3,480,000	ร้อยละของ ประชาชนที่ใช้ เส้นทางสัญจร เพิ่มขึ้น	ประชาชนมี ความปลอดภัย และสะดวกใน การสัญจร	กองช่าง อบต.เสอเพลอ
17	โครงการก่อสร้างถนน คสล. ม.10 บ้านนาย ศุภย์ จันทร์ลี – แม่พัว พรมราช	เพื่อให้ประชาชน มีความปลอดภัย และสะดวกใน การสัญจร	กว้าง 4 ม. ยาว 1,000 ม. หนา 0.15 ม. ไหล่ทางลูกรังข้างละ0.50 ม'	2,320,000	2,320,000	2,320,000	2,320,000	2,320,000	ร้อยละของ ประชาชนที่ใช้ เส้นทางสัญจร เพิ่มขึ้น	ประชาชนมี ความปลอดภัย และสะดวกใน การสัญจร	กองช่าง อบต.เสอเพลอ
18	โครงการก่อสร้างถนน คสล. ม.10 บ้านนางพัว พรมราช- ทางสามแยก บ้านเหล่ากล้วย โคกสว่าง	เพื่อให้ประชาชน มีความปลอดภัย และสะดวกใน การสัญจร	กว้าง 4 ม. ยาว 1,000 ม. หนา 0.15 ม. ไหล่ทางลูกรังข้างละ0.50 ม'	2,320,000	2,320,000	2,320,000	2,320,000	2,320,000	ร้อยละของ ประชาชนที่ใช้ เส้นทางสัญจร เพิ่มขึ้น	ประชาชนมี ความปลอดภัย และสะดวกใน การสัญจร	กองช่าง อบต.เสอเพลอ

รายละเอียดโครงการพัฒนา
แผนพัฒนาท้องถิ่น (พ.ศ. 2566 – 2570)

แบบ ผ. 02/2

สำหรับ โครงการที่เกินศักยภาพขององค์กรปกครองส่วนท้องถิ่นที่ใช้สำหรับการประสานแผนพัฒนาท้องถิ่น
องค์การบริหารส่วนตำบลเสอเพลอ

ยุทธศาสตร์จังหวัด ยุทธศาสตร์ที่ 1 กลยุทธ์ที่ 3 ยุทธศาสตร์การพัฒนาของ อปท.ในเขตจังหวัด ยุทธศาสตร์ที่ 1 แนวทางการพัฒนา ที่ 3

ยุทธศาสตร์ที่ 1. ด้านโครงสร้างพื้นฐาน 1.1 กลยุทธ์พัฒนาระบบเส้นทางคมนาคมเพื่อการสัญจรและขนส่ง

1.1 แผนงาน อุตสาหกรรมและการโยธา

ที่	โครงการ	วัตถุประสงค์	เป้าหมาย (ผลผลิตของโครงการ)	งบประมาณ					ตัวชี้วัด (KPI)	ผลที่คาดว่าจะได้รับ	หน่วยงานที่จะขอประสาน
				2566	2567	2568	2569	2570			
19	โครงการก่อสร้างถนน คสล. ม.11 จากป้อมยาม เรียบ - คลองชลประทาน	เพื่อให้ประชาชนมี ความปลอดภัยและ สะดวกในการสัญจร	กว้าง 8 ม. หน้า 0.15 ม. ยาว 1 กม. ไหล่ทางลูกรังข้างละ 0.50 ม	4,640,000	4,640,000	4,640,000	4,640,000	4,640,000	ร้อยละของ ประชาชนที่ใช้ เส้นทางสัญจร เพิ่มขึ้น	ประชาชนมีความ ปลอดภัยและ สะดวกในการ สัญจร	กองช่าง อบต.เสอเพลอ
20	โครงการก่อสร้างถนน คสล. ม.11 บ้านนาง สำเนียง หงส์แสน – สะพานข้ามไปบ้านหนอง หว่า	เพื่อให้ประชาชนมี ความปลอดภัยและ สะดวกในการสัญจร	กว้าง 5 ม. หน้า 0.15 ม. ยาว 1,300 ม. ไหล่ทางลูกรังข้างละ 0.50 ม	3,770,000	3,770,000	3,770,000	3,770,000	3,770,000	ร้อยละของ ประชาชนที่ใช้ เส้นทางสัญจร เพิ่มขึ้น	ประชาชนมีความ ปลอดภัยและ สะดวกในการ สัญจร	กองช่าง อบต.เสอเพลอ
21	โครงการก่อสร้างถนน คสล. ม.11 จากสามแยก สวนยางนางทำนอง ผ่าน วงค์ – บ้านนายบุญมี ชั้น ผนีก	เพื่อให้ประชาชนมี ความปลอดภัยและ สะดวกในการสัญจร	กว้าง 5 ม. หน้า 0.15 ม. ยาว 500 ม. ไหล่ทางลูกรังข้างละ 0.50 ม	1,450,000	1,450,000	1,450,000	1,450,000	1,450,000	ร้อยละของ ประชาชนที่ใช้ เส้นทางสัญจร เพิ่มขึ้น	ประชาชนมีความ ปลอดภัยและ สะดวกในการ สัญจร	กองช่าง อบต.เสอเพลอ
22	โครงการก่อสร้างถนน คสล. ม.11 รอบบ่อ ประปาหมู่บ้าน	เพื่อให้ประชาชนมี ความปลอดภัยและ สะดวกในการสัญจร	กว้าง 4 ม. หน้า 0.15 ม. ยาว 800 ม. ไหล่ทางลูกรังข้างละ 0.50 ม	1,856,000	1,856,000	1,856,000	1,856,000	1,856,000	ร้อยละของ ประชาชนที่ใช้ เส้นทางสัญจร เพิ่มขึ้น	ประชาชนมีความ ปลอดภัยและ สะดวกในการ สัญจร	กองช่าง อบต.เสอเพลอ

รายละเอียดโครงการพัฒนา

แบบ ผ. 02/2

แผนพัฒนาท้องถิ่น (พ.ศ. 2566 – 2570)

สำหรับ โครงการที่เกินศักยภาพขององค์กรปกครองส่วนท้องถิ่นที่ใช้สำหรับการประสานแผนพัฒนาท้องถิ่น
องค์การบริหารส่วนตำบลเสอเพลอ

ยุทธศาสตร์จังหวัด ยุทธศาสตร์ที่ 1 กลยุทธ์ที่ 3 ยุทธศาสตร์การพัฒนาของ อปท.ในเขตจังหวัด ยุทธศาสตร์ที่ 1 แนวทางการพัฒนา ที่ 3

ยุทธศาสตร์ที่ 1. ด้านโครงสร้างพื้นฐาน 1.1 กลยุทธ์พัฒนาระบบเส้นทางคมนาคมเพื่อการสัญจรและขนส่ง

1.1 แผนงาน อุตสาหกรรมและการโยธา

ที่	โครงการ	วัตถุประสงค์	เป้าหมาย (ผลผลิตของโครงการ)	งบประมาณ					ตัวชี้วัด (KPI)	ผลที่คาดว่าจะได้รับ	หน่วยงานที่จะขอประสาน
				2566	2567	2568	2569	2570			
23	โครงการเสริมผิวจราจรลาดยาง แบบ Asphaltic concrete ถนนคอนกรีตเสริมเหล็กภายในหมู่บ้าน ม. 12 สี่แยกบ้านนางฉิม พิกุลศิลป์ – บ้านนายธนศักดิ์ พิทักษ์วาปี	เพื่อให้ประชาชนมีความปลอดภัยและสะดวกในการสัญจร	กว้าง 5 ม. ยาว 1,000 ม. ผิวAsphaltic concrete หนา 0.04 ม.	2,085,000	2,085,000	2,085,000	2,085,000	2,085,000	ร้อยละของประชาชนที่ใช้เส้นทางสัญจรเพิ่มขึ้น	ประชาชนมีความปลอดภัยและสะดวกในการสัญจร	กองช่าง อบต.เสอเพลอ
24	โครงการก่อสร้างถนน คสล. ม. 13 บ้านนางเพชรสมัย ศรีบุรัมย์ – ไร่ นายหนูพันธ์ มังคละแสน	เพื่อให้ประชาชนมีความปลอดภัยและสะดวกในการสัญจร	กว้าง 4 ม. ยาว 800 ม. หนา 0.15 ม. ไหล่ทางลูกรังข้างละ 0.50 ม'	1,856,000	1,856,000	1,856,000	1,856,000	1,856,000	ร้อยละของประชาชนที่ใช้เส้นทางสัญจรเพิ่มขึ้น	ประชาชนมีความปลอดภัยและสะดวกในการสัญจร	กองช่าง อบต.เสอเพลอ
25	โครงการก่อสร้างถนนลาดยาง ม.16 เส้นจากบ้านนายสมคิด บุตตะกุล ถึงบล็อกคอนเวร์ล ห้วยน้ำซ่อง	เพื่อให้ประชาชนมีความปลอดภัยและสะดวกในการสัญจร	กว้าง 5 ม. ยาว 600 ม.	2,157,000	2,157,000	2,157,000	2,157,000	2,157,000	ร้อยละของประชาชนที่ใช้เส้นทางสัญจรเพิ่มขึ้น	ประชาชนมีความปลอดภัยและสะดวกในการสัญจร	กองช่าง อบต.เสอเพลอ

รายละเอียดโครงการพัฒนา
แผนพัฒนาท้องถิ่น (พ.ศ. 2566 – 2570)

แบบ ผ. 02/2

สำหรับ โครงการที่เกินศักยภาพขององค์กรปกครองส่วนท้องถิ่นที่ใช้สำหรับการประสานแผนพัฒนาท้องถิ่น
องค์การบริหารส่วนตำบลเสอเพลอ

ยุทธศาสตร์จังหวัด ยุทธศาสตร์ที่ 1 กลยุทธ์ที่ 3 ยุทธศาสตร์การพัฒนาของ อปท.ในเขตจังหวัด ยุทธศาสตร์ที่ 1 แนวทางการพัฒนา ที่ 3

ยุทธศาสตร์ที่ 1. ด้านโครงสร้างพื้นฐาน 1.1 กลยุทธ์พัฒนาระบบเส้นทางคมนาคมเพื่อการสัญจรและขนส่ง

1.1 แผนงาน อุตสาหกรรมและการโยธา

ที่	โครงการ	วัตถุประสงค์	เป้าหมาย (ผลผลิตของโครงการ)	งบประมาณ					ตัวชี้วัด (KPI)	ผลที่คาดว่าจะได้รับ	หน่วยงานที่จะขอประสาน
				2566	2567	2568	2569	2570			
26	โครงการก่อสร้างถนน คสล. ม.16 จากแยกศาลาประชาคม (ซอยกำนันมาลา ประทุมศรี) – บ้านนางวนิดา ศรีคำหาญ	เพื่อให้ประชาชนมีความปลอดภัยและสะดวกในการสัญจร	กว้าง 6 ม. ยาว 900 ม. หนา 0.15 ม. ไหล่ทางลูกรังข้างละ 0.50 ม.	3,132,000	3,132,000	3,132,000	3,132,000	3,132,000	ร้อยละของประชาชนที่ใช้เส้นทางสัญจรเพิ่มขึ้น	ประชาชนมีความปลอดภัยและสะดวกในการสัญจร	กองช่าง อบต.เสอเพลอ
27	โครงการปรับปรุงถนนลาดยาง ม.19 เส้นวัดโนนพระ จากบล็อกคอนเวร์ส ข้ามลำห้วย เตื่อ ที่ของ นายสุรโชติ โยธาวงศ์ ผ่านวัดโนนพระ – สามแยกไปโคกสว่าง	เพื่อให้ประชาชนมีความปลอดภัยและสะดวกในการสัญจร	กว้าง 6 ม. ยาว 1.5 กม.	3,700,000	3,700,000	3,700,000	3,700,000	3,700,000	ร้อยละของประชาชนที่ใช้เส้นทางสัญจรเพิ่มขึ้น	ประชาชนมีความปลอดภัยและสะดวกในการสัญจร	กองช่าง อบต.เสอเพลอ
28	โครงการซ่อมแซม ถนนลาดยาง ม.19 จากสามแยกทางไปบ้านโคกสว่าง – ที่ นานางพิกุล เหง้าพรหมมินทร์	เพื่อให้ประชาชนมีความปลอดภัยและสะดวกในการสัญจร	กว้าง 6 ม. ยาว 1.2 กม.	2,970,000	2,970,000	2,970,000	2,970,000	2,970,000	ร้อยละของประชาชนที่ใช้เส้นทางสัญจรเพิ่มขึ้น	ประชาชนมีความปลอดภัยและสะดวกในการสัญจร	กองช่าง อบต.เสอเพลอ

รายละเอียดโครงการพัฒนา
แผนพัฒนาท้องถิ่น (พ.ศ. 2566 – 2570)

แบบ ผ. 02/2

สำหรับ โครงการที่เกินศักยภาพขององค์กรปกครองส่วนท้องถิ่นที่ใช้สำหรับการประสานแผนพัฒนาท้องถิ่น
องค์การบริหารส่วนตำบลเสอเพลอ

ยุทธศาสตร์จังหวัด ยุทธศาสตร์ที่ 1 กลยุทธ์ที่ 3 ยุทธศาสตร์การพัฒนาของ อปท.ในเขตจังหวัด ยุทธศาสตร์ที่ 1 แนวทางการพัฒนา ที่ 3
ยุทธศาสตร์ที่ 1. ด้านโครงสร้างพื้นฐาน 1.1 กลยุทธ์พัฒนาระบบเส้นทางคมนาคมเพื่อการสัญจรและขนส่ง
1.1 แผนงาน อุตสาหกรรมและการโยธา

ที่	โครงการ	วัตถุประสงค์	เป้าหมาย (ผลผลิตของโครงการ)	งบประมาณ					ตัวชี้วัด (KPI)	ผลที่คาดว่าจะได้รับ	หน่วยงานที่จะขอประสาน
				2566	2567	2568	2569	2570			
29	โครงการซ่อมแซมถนนลาดยาง เส้นหนองนาคำ-วังหน้าผา แบบ Asphaltic concrete	เพื่อให้ประชาชนปลอดภัย,สะดวกในการสัญจร	กว้าง 6 ม. ยาว 10 กม. พื้นที่ผิวจราจรไม่น้อยกว่า 60,000 ตร.ม'	30,000,000	30,000,000	30,000,000	30,000,000	30,000,000	ร้อยละของประชาชนที่ใช้เส้นทางสัญจรมีความปลอดภัยเพิ่มขึ้น	ประชาชนมีความปลอดภัย,สะดวกในการสัญจร	กองช่าง อบต.เสอเพลอ
30	โครงการก่อสร้างถนนลาดยางบ้านโนนสวรรค์ หมู่ที่ 7 – บ้านนาดี ตำบลผาสุก	เพื่อให้ประชาชนปลอดภัย,สะดวกในการสัญจร	กว้าง 4 ม. ยาว 3.5 กม. พื้นที่ผิวจราจรไม่น้อยกว่า 14,000 ตร.ม'	11,520,000	11,520,000	11,520,000	11,520,000	11,520,000	ร้อยละของประชาชนที่ใช้เส้นทางสัญจรมีความปลอดภัยเพิ่มขึ้น	ประชาชนมีความปลอดภัย,สะดวกในการสัญจร	กองช่าง อบต.เสอเพลอ
31	โครงการก่อสร้างถนนลาดยางบ้านทองอินทร์ หมู่ที่ 13 - บ้านหนองหัว-อ.หนองแสง จ.อุดรธานี	เพื่อให้ประชาชนปลอดภัย,สะดวกในการสัญจร	กว้าง 6 ม. ยาว 3 กม. พื้นที่ผิวจราจรไม่น้อยกว่า 36,000 ตร.ม'	18,000,000	18,000,000	18,000,000	18,000,000	18,000,000	ร้อยละของประชาชนที่ใช้เส้นทางสัญจรมีความปลอดภัยเพิ่มขึ้น	ประชาชนมีความปลอดภัย,สะดวกในการสัญจร	กองช่าง อบต.เสอเพลอ
32	โครงการก่อสร้างถนนลาดยางบ้านสงเปลือย หมู่ที่ 19 ไปบ้านโคกสว่าง ต.หนองแสง อ.หนองแสง จ.อุดรธานี	เพื่อให้ประชาชนปลอดภัย,สะดวกในการสัญจร	กว้าง 6 ม. ยาว 1.5 กม.	4,500,000	4,500,000	4,500,000	4,500,000	4,500,000	ร้อยละของประชาชนที่ใช้เส้นทางสัญจรมีความปลอดภัยเพิ่มขึ้น	ประชาชนมีความปลอดภัย,สะดวกในการสัญจร	กองช่าง อบต.เสอเพลอ

รายละเอียดโครงการพัฒนา
แผนพัฒนาท้องถิ่น (พ.ศ. 2566 – 2570)

แบบ ผ. 02/2

สำหรับ โครงการที่เกินศักยภาพขององค์กรปกครองส่วนท้องถิ่นที่ใช้สำหรับการประสานแผนพัฒนาท้องถิ่น
องค์การบริหารส่วนตำบลเสอเพลอ

ยุทธศาสตร์จังหวัด ยุทธศาสตร์ที่ 1 กลยุทธ์ที่ 3 ยุทธศาสตร์การพัฒนาของ อปท.ในเขตจังหวัด ยุทธศาสตร์ที่ 1 แนวทางการพัฒนา ที่ 3
ยุทธศาสตร์ที่ 1. ด้านโครงสร้างพื้นฐาน 1.1 กลยุทธ์พัฒนาระบบเส้นทางคมนาคมเพื่อการสัญจรและขนส่ง
1.1 แผนงาน อุตสาหกรรมและการโยธา

ที่	โครงการ	วัตถุประสงค์	เป้าหมาย (ผลผลิตของโครงการ)	งบประมาณ					ตัวชี้วัด (KPI)	ผลที่คาดว่าจะ ได้รับ	หน่วยงานที่จะ ขอประสาน
				2566	2567	2568	2569	2570			
33	โครงการก่อสร้างถนน คสล. ถนนเส้น รร.มัธยมเสอเพลอ พิทยาคม-บ้านโนนสวรรค์ ม.7	เพื่อให้ประชาชน ปลอดภัย,สะดวกใน การสัญจร	กว้าง 5 ม. ยาว 2.5 กม. พื้นที่ผิวจราจรไม่น้อย กว่า 12,500 ตร.ม'	7,500,000	7,500,000	7,500,000	7,500,000	7,500,000	ร้อยละของประชาชน ที่ใช้เส้นทางสัญจรมี ความปลอดภัยเพิ่มขึ้น	ประชาชนมีความ ปลอดภัย,สะดวกใน การสัญจร	กองช่าง อบต.เสอเพลอ
34	โครงการก่อสร้างสะพานข้าม ลำห้วยสามพาดช่วงบ้านทอง อินทร์ หมู่ที่ 13 - ไปตำบลโนน สูง อ.เมือง จ.อุดรธานี	เพื่อให้ประชาชน ปลอดภัย,สะดวกใน การสัญจร	กว้าง 7 ม. ยาว 20 ม.	1,800,000	1,800,000	1,800,000	1,800,000	1,800,000	ร้อยละของประชาชน ที่ใช้เส้นทางสัญจรมี ความปลอดภัยเพิ่มขึ้น	ประชาชนมีความ ปลอดภัย,สะดวกใน การสัญจร	กองช่าง อบต.เสอเพลอ
35	โครงการก่อสร้างถนน ลาดยาง ม.7 บ้านโนนสวรรค์ -บ้านนาดี ตำบลผาสุก	เพื่อให้ประชาชนมี ความปลอดภัยและ สะดวกในการสัญจร	กว้าง 5 ม. ระยะทาง 3.5 กม.	6,000,000	6,000,000	6,000,000	6,000,000	6,000,000	ร้อยละของประชาชน ที่ใช้เส้นทางสัญจร เพิ่มขึ้น	ประชาชนมีความ ปลอดภัยและ สะดวกในการสัญจร	กองช่าง อบต.เสอเพลอ
36	โครงการก่อสร้างถนน ลาดยาง ม.19 บ้านสงเปลือย -บ้านโคกสว่าง ต.หนองแสง	เพื่อให้ประชาชนมี ความปลอดภัยและ สะดวกในการสัญจร	กว้าง 6 ม. ระยะทาง 6 กม..	18,000,000	18,000,000	18,000,000	18,000,000	18,000,000	ร้อยละของประชาชน ที่ใช้เส้นทางสัญจร เพิ่มขึ้น	ประชาชนมีความ ปลอดภัยและ สะดวกในการสัญจร	กองช่าง อบต.เสอเพลอ
37	โครงการซ่อมแซมผิว ถนนลาดยาง เส้นสงเปลือย - สีแจ	เพื่อให้ประชาชน ปลอดภัย,สะดวกใน การสัญจร	กว้าง 6 ม. ยาว 1,840 ม. ผิวAsphatticconcrete หนา 0.04 ม.	3,143,000	3,143,000	3,143,000	3,143,000	3,143,000	ร้อยละของประชาชน ที่ใช้เส้นทางสัญจรมี ความปลอดภัยเพิ่มขึ้น	ประชาชนมีความ ปลอดภัย,สะดวกใน การสัญจร	กองช่าง อบต.เสอเพลอ

รายละเอียดโครงการพัฒนา
แผนพัฒนาท้องถิ่น (พ.ศ. 2566 – 2570)

แบบ ผ. 02/2

สำหรับ โครงการที่เกินศักยภาพขององค์กรปกครองส่วนท้องถิ่นที่ใช้สำหรับการประสานแผนพัฒนาท้องถิ่น
องค์การบริหารส่วนตำบลเสอเพลอ

ยุทธศาสตร์จังหวัด ยุทธศาสตร์ที่ 1 กลยุทธ์ที่ 3 ยุทธศาสตร์การพัฒนาของ อปท.ในเขตจังหวัด ยุทธศาสตร์ที่ 1 แนวทางการพัฒนา ที่ 3
ยุทธศาสตร์ที่ 1. ด้านโครงสร้างพื้นฐาน 1.1 กลยุทธ์พัฒนาระบบเส้นทางคมนาคมเพื่อการสัญจรและขนส่ง
1.1 แผนงาน อุตสาหกรรมและการโยธา

ที่	โครงการ	วัตถุประสงค์	เป้าหมาย (ผลผลิตของโครงการ)	งบประมาณ					ตัวชี้วัด (KPI)	ผลที่คาดว่าจะ ได้รับ	หน่วยงานที่จะ ขอประสาน
				2566	2567	2568	2569	2570			
38	โครงการก่อสร้างลานกีฬาผู้วิ่ง คน/จักรยาน) บ้านสงเป็ลือย ม.9 (หนองสาคร)	เพื่อให้ประชาชนได้ออก กำลังกายท่ามกลาง อบายมุขและสิ่งเสพติด	ยาว 916.00 ม. กว้าง 4.00 ม. หนา 0.10 ม.	2,993,000	2,993,000	2,993,000	2,993,000	2,993,000	ร้อยละของประชาชน ที่ออกกำลังกายมาก ขึ้น	ให้ประชาชนได้ออก กำลังกายท่ามกลาง อบายมุขและ สิ่งเสพติด	กองช่าง อบต.เสอเพลอ
39	โครงการซ่อมแซมผิว ถนนลาดยาง เส้นสงเป็ลือย - สี่แจ	เพื่อให้ประชาชน ปลอดภัย,สะดวกในการ สัญจร	กว้าง 6 ม. ยาว 1,840 ม.	3,143,000	3,143,000	3,143,000	3,143,000	3,143,000	ร้อยละของประชาชน ที่ใช้เส้นทางสัญจรมี ความปลอดภัยเพิ่มขึ้น	ประชาชนมีความ ปลอดภัย,สะดวกใน การสัญจร	กองช่าง อบต.เสอเพลอ
40	โครงการซ่อมแซมผิว ถนนลาดยาง เส้นเสอเพลอ- โนนสวรรค์	เพื่อให้ประชาชน ปลอดภัย,สะดวกในการ สัญจร	กว้าง 6 ม. ยาว 1,500 ม.	2,562,000	2,562,000	2,562,000	2,562,000	2,562,000	ร้อยละของประชาชน ที่ใช้เส้นทางสัญจรมี ความปลอดภัยเพิ่มขึ้น	ประชาชนมีความ ปลอดภัย,สะดวกใน การสัญจร	กองช่าง อบต.เสอเพลอ
41	โครงการซ่อมแซมผิว ถนนลาดยาง เส้นเหล่ากล้วย- ทอนกลาง	เพื่อให้ประชาชน ปลอดภัย,สะดวกในการ สัญจร	กว้าง 3.50 ม. ยาว 700 ม.	697,000	697,000	697,000	697,000	697,000	ร้อยละของประชาชน ที่ใช้เส้นทางสัญจรมี ความปลอดภัยเพิ่มขึ้น	ประชาชนมีความ ปลอดภัย,สะดวกใน การสัญจร	กองช่าง อบต.เสอเพลอ

รายละเอียดโครงการพัฒนา
แผนพัฒนาท้องถิ่น (พ.ศ. 2566 – 2570)

แบบ ผ. 02/2

สำหรับ โครงการที่เกินศักยภาพขององค์กรปกครองส่วนท้องถิ่นที่ใช้สำหรับการประสานแผนพัฒนาท้องถิ่น
องค์การบริหารส่วนตำบลเสอเพลอ

ยุทธศาสตร์จังหวัด ยุทธศาสตร์ที่ 1 กลยุทธ์ที่ 3 ยุทธศาสตร์การพัฒนาของ อปท.ในเขตจังหวัด ยุทธศาสตร์ที่ 1 แนวทางการพัฒนา ที่ 3
ยุทธศาสตร์ที่ 1. ด้านโครงสร้างพื้นฐาน 1.1 กลยุทธ์พัฒนาระบบเส้นทางคมนาคมเพื่อการสัญจรและขนส่ง
1.1 แผนงาน อุตสาหกรรมและการโยธา

ที่	โครงการ	วัตถุประสงค์	เป้าหมาย (ผลผลิตของโครงการ)	งบประมาณและที่มา					ตัวชี้วัด (KPI)	ผลที่คาดว่าจะ ได้รับ	หน่วยงานที่จะ ขอประสาน
				2566	2567	2568	2569	25670			
42	โครงการก่อสร้างถนน คสล. บ้านจำเริญรังสฤษฎิ์ ศิริบุตร (ข้าง โรงเรียน บ้านเหล่ากล้วย)	เพื่อให้ประชาชน ปลอดภัย,สะดวก ในการสัญจร	กว้าง 4.00 ม. ยาว 700 ม. หนา 0.15 ม. ไหล่ทางลูกรังข้างละ 0.50ม	1,540,000	1,540,000	1,540,000	1,540,000	1,540,000	ร้อยละของประชาชน ที่ใช้เส้นทางสัญจรมี ความปลอดภัยเพิ่มขึ้น	ประชาชนมีความ ปลอดภัย,สะดวก ในการสัญจร	กองช่าง อบต.เสอเพลอ
43	โครงการก่อสร้างถนน คสล. จากอ่างเก็บน้ำ ห้วยน้ำลอด – แยกไป บ้านโคกสว่าง	เพื่อให้ประชาชน ปลอดภัย,สะดวก ในการสัญจร	กว้าง 4.00 ม. ยาว 630 ม. หนา 0.15 ม. ไหล่ทางลูกรังข้างละ 0.50ม	1,386,000	1,386,000	1,386,000	1,386,000	1,386,000	ร้อยละของประชาชน ที่ใช้เส้นทางสัญจรมี ความปลอดภัยเพิ่มขึ้น	ประชาชนมีความ ปลอดภัย,สะดวก ในการสัญจร	กองช่าง อบต.เสอเพลอ
44	โครงการก่อสร้าง ถนนลาดยาง เส้นรอบ หมู่บ้านดงสามสิบ	เพื่อให้ประชาชน ปลอดภัย,สะดวก ในการสัญจร	กว้าง 4.00 ม. ยาว 1,100 ม.	3,520,000	3,520,000	3,520,000	3,520,000	3,520,000	ร้อยละของประชาชน ที่ใช้เส้นทางสัญจรมี ความปลอดภัยเพิ่มขึ้น	ประชาชนมีความ ปลอดภัย,สะดวก ในการสัญจร	กองช่าง อบต.เสอเพลอ
45	โครงการก่อสร้าง ถนนลาดยาง เส้นบ้าน โนนสวรรค์ – ทุ่งหลัก ร้อย	เพื่อให้ประชาชน ปลอดภัย,สะดวก ในการสัญจร	กว้าง 4.00 ม. ยาว 1,700 ม.	5,440,000	5,440,000	5,440,000	5,440,000	5,440,000	ร้อยละของประชาชน ที่ใช้เส้นทางสัญจรมี ความปลอดภัยเพิ่มขึ้น	ประชาชนมีความ ปลอดภัย,สะดวก ในการสัญจร	กองช่าง อบต.เสอเพลอ

รายละเอียดโครงการพัฒนา
แผนพัฒนาท้องถิ่น (พ.ศ. 2566 – 2570)

แบบ ผ. 02/2

สำหรับ โครงการที่เกี่วข้องกับขององค์กรปกครองส่วนท้องถิ่นที่ใช้สำหรับการประสานแผนพัฒนาท้องถิ่น
องค์การบริหารส่วนตำบลเสอเพลอ

ยุทธศาสตร์จังหวัด ยุทธศาสตร์ที่ 1 กลยุทธ์ที่ 3 ยุทธศาสตร์การพัฒนาของ อปท.ในเขตจังหวัด ยุทธศาสตร์ที่ 1 แนวทางการพัฒนา ที่ 3
ยุทธศาสตร์ที่ 1. ด้านโครงสร้างพื้นฐาน 1.1 กลยุทธ์พัฒนาระบบเส้นทางคมนาคมเพื่อการสัญจรและขนส่ง
1.1 แผนงาน อุตสาหกรรมและการโยธา

ที่	โครงการ	วัตถุประสงค์	เป้าหมาย (ผลผลิตของโครงการ)	งบประมาณและที่มา					ตัวชี้วัด (KPI)	ผลที่คาดว่าจะ ได้รับ	หน่วยงานที่จะ ขอประสาน
				2566	2567	2568	2569	25670			
46	โครงการก่อสร้าง ถนนลาดยาง/ถนน คสล. เส้น บ้านเหล่ากล้วย - โคกสว่าง	เพื่อให้ ประชาชน ปลอดภัย, สะดวกในการ สัญจร	กว้าง 4.00 ม. ยาว 1,500 ม.	4,800,000	4,800,000	4,800,000	4,800,000	4,800,000	ร้อยละของประชาชน ที่ใช้เส้นทางสัญจรมี ความปลอดภัยเพิ่มขึ้น	ประชาชนมีความ ปลอดภัย,สะดวก ในการสัญจร	กองช่าง อบต.เสอเพลอ
47	โครงการเสริมผิวจราจรลาด ยาง แบบ Asphaltic concrete ภายในหมู่บ้าน บ้านทองอินทร์ ม.5,ม.13 เส้น จากหน้าวัดบ้านทองอินทร์ - เข้าหมู่บ้าน ถนนคอนกรีตหลัง วัดบ้านทองอินทร์	เพื่อให้ ประชาชน ปลอดภัย, สะดวกในการ สัญจร	กว้าง 5.00 ม. ยาว 1,580 ม. หนา 0.05 ม.	3,160,000	3,160,000	3,160,000	3,160,000	3,160,000	ร้อยละของประชาชน ที่ใช้เส้นทางสัญจรมี ความปลอดภัยเพิ่มขึ้น	ประชาชนมีความ ปลอดภัย,สะดวก ในการสัญจร	กองช่าง อบต.เสอเพลอ
48	โครงการเสริมผิวจราจรลาด ยาง แบบ Asphaltic concrete ภายในบ้านดง สามสิบ ม.12 เส้นถนนกลาง หมู่บ้านจากถนนลาดยางสาย หนองน้ำคำวังหน้าผา - ลำห้วยเตือ	เพื่อให้ ประชาชน ปลอดภัย, สะดวกในการ สัญจร	กว้าง 5.00 ม. ยาว 1,600 ม. หนา 0.04 ม.	3,200,000	3,200,000	3,200,000	3,200,000	3,200,000	ร้อยละของประชาชน ที่ใช้เส้นทางสัญจรมี ความปลอดภัยเพิ่มขึ้น	ประชาชนมีความ ปลอดภัย,สะดวก ในการสัญจร	กองช่าง อบต.เสอเพลอ

รายละเอียดโครงการพัฒนา
แผนพัฒนาท้องถิ่น (พ.ศ. 2566 – 2570)
สำหรับ โครงการที่เกินศักยภาพขององค์กรปกครองส่วนท้องถิ่นที่ใช้สำหรับการประสานแผนพัฒนาท้องถิ่น
องค์การบริหารส่วนตำบลเสอเพลอ

ยุทธศาสตร์จังหวัด ยุทธศาสตร์ที่ 1 กลยุทธ์ที่ 3 ยุทธศาสตร์การพัฒนาของ อปท.ในเขตจังหวัด ยุทธศาสตร์ที่ 1 แนวทางการพัฒนา ที่ 3

ยุทธศาสตร์ที่ 1. ด้านโครงสร้างพื้นฐาน 1.1 กลยุทธ์พัฒนาระบบเส้นทางคมนาคมเพื่อการสัญจรและขนส่ง

1.1 แผนงาน อุตสาหกรรมและการโยธา

ที่	โครงการ	วัตถุประสงค์	เป้าหมาย (ผลผลิตของโครงการ)	งบประมาณและที่มา					ตัวชี้วัด (KPI)	ผลที่คาดว่าจะ ได้รับ	หน่วยงานที่ จะขอประสาน
				2566	2567	2568	2569	2570			
49	โครงการเสริมผิวจราจรลาดยาง แบบ Asphaltic concrete ภายในบ้านโคกศรีสำราญ ม.15 เส้นจากถนนลาดยาง ไป อ.หนองแสง ไป ถนนลาดยาง สายหนองนาคำ – วังหน้าผา (เส้นหลังโรงเรียนบ้านโคกศรี สำราญวังหน้าผา)	เพื่อให้ ประชาชน ปลอดภัย, สะดวกในการ สัญจร	กว้าง 5.00 ม. ยาว 1,650 ม. หนา 0.05 ม.	3,300,000	3,300,000	3,300,000	3,300,000	3,300,000	ร้อยละของ ประชาชนที่ ใช้เส้นทาง สัญจรมีความ ปลอดภัย เพิ่มขึ้น	ประชาชนมี ความปลอดภัย, สะดวกในการ สัญจร	กองช่าง อบต. เสอเพลอ
50	โครงการเสริมผิวจราจรลาดยาง แบบ Asphaltic concrete ภายในบ้านสงเปลือย ม.9 เส้น จากสี่แยกบ้านนางกุหลาบ แก้ว เจริญ ไป ถนนคอนกรีตเส้นไปวัด โนนพระ	เพื่อให้ ประชาชน ปลอดภัย, สะดวกในการ สัญจร	กว้าง 5.00 ม. ยาว 1,670 ม. หนา 0.05 ม.	3,340,000	3,340,000	3,340,000	3,340,000	3,340,000	ร้อยละของ ประชาชนที่ ใช้เส้นทาง สัญจรมีความ ปลอดภัย เพิ่มขึ้น	ประชาชนมี ความปลอดภัย, สะดวกในการ สัญจร	กองช่าง อบต. เสอเพลอ
รวม	50 โครงการ	-	-	269,231,500	269,231,500	269,231,500	269,231,500	269,231,500	-	-	-

รายละเอียดโครงการพัฒนา

แบบ ผ. 02/2

แผนพัฒนาท้องถิ่น (พ.ศ. 2566 – 2570)

สำหรับ โครงการที่เกี่วข้องกับขององค์กรปกครองส่วนท้องถิ่นที่ใช้สำหรับการประสานแผนพัฒนาท้องถิ่น

องค์การบริหารส่วนตำบลเสอเพลอ

ยุทธศาสตร์จังหวัด ยุทธศาสตร์ที่ 1 กลยุทธ์ที่ 3 ยุทธศาสตร์การพัฒนาของ อปท.ในเขตจังหวัด ยุทธศาสตร์ที่ 1 แนวทางการพัฒนา ที่ 3

ยุทธศาสตร์ที่ 1. ด้านโครงสร้างพื้นฐาน 1.2 กลยุทธ์พัฒนาระบบระบายน้ำ

1.2 แผนงาน อุตสาหกรรมและการโยธา รวม (9) โครงการ

ที่	โครงการ	วัตถุประสงค์	เป้าหมาย (ผลผลิตของโครงการ)	งบประมาณ					ตัวชี้วัด (KPI)	ผลที่คาดว่าจะได้รับ	หน่วยงานที่จะขอ ประสาน
				2566	2567	2568	2569	2570			
1	โครงการก่อสร้างรางระบายน้ำ ม.1 ศาลาประชาคม –บ้านนายประสพ คนชม	เพื่อป้องกันปัญหาน้ำท่วมขัง/เพิ่มประสิทธิภาพการระบายน้ำ	กว้าง 0.40 x 0.40 ม. ยาว 420 ม.	1,031,100	1,031,100	1,031,100	1,031,100	1,031,100	ร้อยละของปัญหาน้ำท่วมขังลดลง	แก้ไขปัญหาน้ำท่วมขัง/ระบายน้ำได้ดี	กองช่าง อบต.เสอเพลอ
2	โครงการก่อสร้างรางระบายน้ำ ม.1 บ้านนายบุญเรือง บุญเหล่า-ฮอยพ้อสี แซมจง	เพื่อป้องกันปัญหาน้ำท่วมขัง/เพิ่มประสิทธิภาพการระบายน้ำ	กว้าง 0.40 x 0.40 ม. ยาว 1,330 ม.	3,265,000	3,265,000	3,265,000	3,265,000	3,265,000	ร้อยละของปัญหาน้ำท่วมขังลดลง	แก้ไขปัญหาน้ำท่วมขัง/ระบายน้ำได้ดี	กองช่าง อบต.เสอเพลอ
3	โครงการก่อสร้างรางระบายน้ำ ม.5 บ้านนายสมาน ชินสงคราม – นายบุญโฮม แผลจันคำ	เพื่อป้องกันปัญหาน้ำท่วมขัง/เพิ่มประสิทธิภาพการระบายน้ำ	กว้าง 0.40 x 0.40 ม. ยาว 500 ม.	1,217,500	1,217,500	1,217,500	1,217,500	1,227,500	ร้อยละของปัญหาน้ำท่วมขังลดลง	แก้ไขปัญหาน้ำท่วมขัง/ระบายน้ำได้ดี	กองช่าง อบต.เสอเพลอ
4	โครงการก่อสร้างรางระบายน้ำพร้อมฝापัด ม.6 บ้านนายสำราญ ภู่อ่อน-ห้วยคำบาก	เพื่อป้องกันปัญหาน้ำท่วมขัง/เพิ่มประสิทธิภาพการระบายน้ำ	กว้าง 0.40x0.40 ม. ยาว 1,000 ม.	2,455,500	2,455,500	2,455,500	2,455,500	2,455,000	ร้อยละของปัญหาน้ำท่วมขังลดลง	แก้ไขปัญหาน้ำท่วมขัง/ระบายน้ำได้ดี	กองช่าง อบต.เสอเพลอ

รายละเอียดโครงการพัฒนา
แผนพัฒนาท้องถิ่น (พ.ศ. 2566 – 2570)

แบบ ผ. 02/2

สำหรับ โครงการที่เกินศักยภาพขององค์กรปกครองส่วนท้องถิ่นที่ใช้สำหรับการประสานแผนพัฒนาท้องถิ่น
องค์กรบริหารส่วนตำบลเสอเพลอ

ยุทธศาสตร์จังหวัด ยุทธศาสตร์ที่ 1 กลยุทธ์ที่ 3 ยุทธศาสตร์การพัฒนาของ อปท.ในเขตจังหวัด ยุทธศาสตร์ที่ 1 แนวทางการพัฒนา ที่ 3
ยุทธศาสตร์ที่ 1. ด้านโครงสร้างพื้นฐาน 1.2 กลยุทธ์พัฒนาระบบระบายน้ำ
1.2 แผนงาน อุตสาหกรรมและการโยธา

ที่	โครงการ	วัตถุประสงค์	เป้าหมาย (ผลผลิตของโครงการ)	งบประมาณ					ตัวชี้วัด (KPI)	ผลที่คาดว่าจะได้รับ	หน่วยงานที่จะ ขอประสาน
				2566	2567	2568	2569	2570			
5	โครงการฝังท่อน้ำใต้ดิน ม.7 จากลำห้วยสามพาด-หนองน้ำประปา	เพื่อป้องกันปัญหาน้ำท่วมขัง/เพิ่มประสิทธิภาพการระบายน้ำ	กว้างไม่น้อยกว่า 40 ซม. ระยะทาง 1,000 ม.	811,200	811,200	811,200	811,200	811,200	ร้อยละของปัญหาน้ำท่วมขังลดลง	แก้ไขปัญหาน้ำท่วมขัง/ระบายน้ำได้ดี	กองช่าง อบต.เสอเพลอ
6	โครงการก่อสร้างรางระบายน้ำ พร้อมฝาปิด ม.11 จากศาลาประชาคม – บ้านนางรีน จันทรเทา	เพื่อป้องกันปัญหาน้ำท่วมขัง/เพิ่มประสิทธิภาพการระบายน้ำ	กว้าง 0.40 x 0.40 ม. ยาว 1,000	2,455,000	2,455,000	2,455,000	2,455,000	2,455,000	ร้อยละของปัญหาน้ำท่วมขังลดลง	แก้ไขปัญหาน้ำท่วมขัง/ระบายน้ำได้ดี	กองช่าง อบต.เสอเพลอ
7	โครงการก่อสร้างรางระบายน้ำ พร้อมฝาปิด ม.11 บ้านนางบุญพันธ์ รุจีพันธ์ – บ้านสวนนางช่อนกลิ่น เวียงอินทร์	เพื่อป้องกันปัญหาน้ำท่วมขัง/เพิ่มประสิทธิภาพการระบายน้ำ	กว้าง 0.40 x 0.40 ม. ยาว 1,000 ม.	2,455,000	2,455,000	2,455,000	2,455,000	2,455,000	ร้อยละของปัญหาน้ำท่วมขังลดลง	แก้ไขปัญหาน้ำท่วมขัง/ระบายน้ำได้ดี	กองช่าง อบต.เสอเพลอ

รายละเอียดโครงการพัฒนา
แผนพัฒนาท้องถิ่น (พ.ศ. 2566 – 2566)

แบบ ผ. 02/2

สำหรับ โครงการที่เกินศักยภาพขององค์กรปกครองส่วนท้องถิ่นที่ใช้สำหรับการประสานแผนพัฒนาท้องถิ่น
องค์การบริหารส่วนตำบลเสอเพลอ

ยุทธศาสตร์จังหวัด ยุทธศาสตร์ที่ 1 กลยุทธ์ที่ 3 ยุทธศาสตร์การพัฒนาของ อปท.ในเขตจังหวัด ยุทธศาสตร์ที่ 1 แนวทางการพัฒนา ที่ 3

ยุทธศาสตร์ที่ 1. ด้านโครงสร้างพื้นฐาน 1.2 กลยุทธ์พัฒนาระบบระบายน้ำ

1.2 แผนงาน อุตสาหกรรมและการโยธา

ที่	โครงการ	วัตถุประสงค์	เป้าหมาย (ผลผลิตของโครงการ)	งบประมาณ					ตัวชี้วัด (KPI)	ผลที่คาดว่าจะได้รับ	หน่วยงานที่จะขอ ประสาน
				2566	2567	2568	2567	2570			
8	โครงการก่อสร้างรางระบายน้ำ พร้อมฝาปิด ม.11 นายอุบล หินโงม – บ้านนายเฉลิม บุญลือ	เพื่อป้องกันปัญหาน้ำท่วมขัง/เพิ่มประสิทธิภาพการระบายน้ำ	กว้าง 0.40 x 0.40 ม. ยาว 600 ม.	1,473,000	1,473,000	1,473,000	1,473,000	1,473,000	ร้อยละของปัญหาน้ำท่วมขังลดลง	แก้ไขปัญหาน้ำท่วมขัง/ระบายน้ำได้ดี	กองช่าง อบต.เสอเพลอ
9	โครงการก่อสร้างรางระบายน้ำ พร้อมฝาปิด ม.17 จากบ้านนายวิเชียร เสรีรักษ์ – ลำห้วยหนองแดง	เพื่อป้องกันปัญหาน้ำท่วมขัง/เพิ่มประสิทธิภาพการระบายน้ำ	กว้าง 0.40 x 0.40 ม. ยาว 800 ม.	1,964,000	1,964,000	1,964,000	1,964,000	1,964,000	ร้อยละของปัญหาน้ำท่วมขังลดลง	แก้ไขปัญหาน้ำท่วมขัง/ระบายน้ำได้ดี	กองช่าง อบต.เสอเพลอ
รวม	9 โครงการ	-	-	17,127,300	17,127,300	17,127,300	17,127,300	17,127,300	-	-	-

รายละเอียดโครงการพัฒนา
แผนพัฒนาท้องถิ่น (พ.ศ. 2566 – 2570)

แบบ ผ. 02/2

สำหรับ โครงการที่เกินศักยภาพขององค์กรปกครองส่วนท้องถิ่นที่ใช้สำหรับการประสานแผนพัฒนาท้องถิ่น
องค์การบริหารส่วนตำบลเสอเพลอ

ยุทธศาสตร์จังหวัด ยุทธศาสตร์ที่ 1 กลยุทธ์ที่ 3 ยุทธศาสตร์การพัฒนาของ อปท. ในเขตจังหวัด ยุทธศาสตร์ที่ 1 แนวทางการพัฒนา ที่ 3
ยุทธศาสตร์ที่ 1 ด้านโครงสร้างพื้นฐาน 1.3 กลยุทธ์ พัฒนาระบบไฟฟ้า
1.3 แผนงาน เคหะชุมชน รวม (1) โครงการ

ที่	โครงการ	วัตถุประสงค์	เป้าหมาย (ผลผลิตของโครงการ)	งบประมาณ					ตัวชี้วัด (KPI)	ผลที่คาดว่าจะได้รับ	หน่วยงานที่จะขอประสาน
				2566	2567	2568	2569	2570			
1	โครงการขยายเขตไฟฟ้าเพื่อการเกษตร ม.3 บ้านเหล่ากล้วย- โคกสว่าง	เพื่อให้ประชาชนมีไฟฟ้าใช้และเพียงพอต่อความต้องการ	ระยะทางยาว 2,500 ม.	1,000,000	1,000,000	1,000,000	1,000,000	1,000,000	ร้อยละของจำนวนจุดที่ขยายไฟฟ้าเพิ่มขึ้น	ประชาชนมีไฟฟ้าใช้และเพียงพอ	กองช่าง อบต.เสอเพลอ
รวม	1 โครงการ	-	-	1,000,000	1,000,000	1,000,000	1,000,000	1,000,000	-	-	-

รายละเอียดโครงการพัฒนา
แผนพัฒนาท้องถิ่น (พ.ศ. 2566 – 2570)
สำหรับ โครงการที่เกินศักยภาพขององค์กรปกครองส่วนท้องถิ่นที่ใช้สำหรับการประสานแผนพัฒนาท้องถิ่น
องค์การบริหารส่วนตำบลเสอเพลอ

ยุทธศาสตร์จังหวัด ยุทธศาสตร์ที่ 2/5 กลยุทธ์ที่ 2/2 ยุทธศาสตร์การพัฒนาของ อปท.ในเขตจังหวัด ยุทธศาสตร์ที่ 2/5 แนวทางการพัฒนา ที่ 2/2

ยุทธศาสตร์ที่ 1 ด้านโครงสร้างพื้นฐาน 1.4 กลยุทธ์ พัฒนาแหล่งน้ำเพื่อการอุปโภค-บริโภคและเกษตรกรรม

1.1 แผนงาน เคหะชุมชน รวม (1) โครงการ

ที่	โครงการ	วัตถุประสงค์	เป้าหมาย (ผลผลิตของโครงการ)	งบประมาณ					ตัวชี้วัด (KPI)	ผลที่คาดว่าจะ ได้รับ	หน่วยงานที่จะ ขอประสาน
				2566	2567	2568	2566	2570			
1	โครงการ1 หมู่บ้าน 1 ล้าน ลิตร	เพื่อแก้ไขปัญหา ขาดแคลนน้ำ อุปโภค	สร้างแหล่งเก็บน้ำ ประกอบด้วย ชุดแผงเซลล์ แสงอาทิตย์ ขนาดไม่น้อย กว่า 2,500w,ถังเก็บน้ำ ขนาดไม่น้อยกว่า 1,000 ลบ.ม.,เครื่องสูบน้ำขนาดไม่ น้อยกว่า 2 แรงม้า(พร้อม อุปกรณ์ติดตั้งครบชุด), ติดตั้งท่อส่งน้ำดี,อุปกรณ์ อื่นๆ,ติดตั้งชุดแผ่นป้าย พร้อมโครงสร้าง,ฐาน โครงสร้างถังเก็บน้ำและแผง เซลล์	4,300,000	4,300,000	4,300,000	4,300,000	4,300,000	แหล่งเก็บน้ำ ขนาด 1,000 ลบ.ม.	ลดปัญหาขาด แคลนน้ำอุปโภค บริโภค	กรมทรัพยากร น้ำ
รวม	1 โครงการ	-	-	4,300,000	4,300,000	4,300,000	4,300,000	4,300,000	-	-	-

รายละเอียดโครงการพัฒนา
แผนพัฒนาท้องถิ่น (พ.ศ. 2566 – 2570)
สำหรับ โครงการที่เกินศักยภาพขององค์กรปกครองส่วนท้องถิ่นที่ใช้สำหรับการประสานแผนพัฒนาท้องถิ่น
องค์การบริหารส่วนตำบลเสอเพลอ

ยุทธศาสตร์จังหวัด ยุทธศาสตร์ที่ 2 กลยุทธ์ที่ 1,2,4 **ยุทธศาสตร์การพัฒนาของ อปท.ในเขตจังหวัด** ยุทธศาสตร์ที่ 2 แนวทางการพัฒนา ที่ 1,2, 4,
ยุทธศาสตร์ที่ 3 ด้านส่งเสริมเศรษฐกิจ การลงทุน พาณิชยกรรม และการท่องเที่ยว 3.1 กลยุทธ์ ส่งเสริมสนับสนุนหลักปรัชญาเศรษฐกิจพอเพียง และ การมีอาชีพของประชาชน
 3.1 แผนงาน การเกษตร รวม (12) โครงการ

ที่	โครงการ	วัตถุประสงค์	เป้าหมาย (ผลผลิตของโครงการ)	งบประมาณ					ตัวชี้วัด (KPI)	ผลที่คาดว่าจะ ได้รับ	หน่วยงานที่จะ ขอประสาน
				2566	2567	2568	2569	2570			
1	โครงการก่อสร้างฝายน้ำ ล้นกันลำห้วยสามพาด บ้านโนนสวรรค์ ม.7 (LSEP)	เพื่อมีน้ำใช้ในการ อุปโภค / การเกษตร	สันฝายสูง 2 ม. ผนังข้าง 3.50 ม. ยาว 20 ม.	3,000,000	3,000,000	3,000,000	3,000,000	3,000,000	ร้อยละของ ประชาชนในชุมชน ที่ใช้ประโยชน์	มีน้ำใช้ในการ อุปโภค/ การเกษตร	กองช่าง อบต.เสอเพลอ
2	โครงการก่อสร้างฝาย เหมืองบ้านดั่ง ม.16 นา นายสมจิตร์ เอกตาแสง (LSEP)	เพื่อมีน้ำใช้ในการ อุปโภค / การเกษตร	สันฝายสูง 2 ม. ผนังข้าง 3.50 ม. กว้าง 15 ม.ยาว 20 ม.	1,200,000	1,200,000	1,200,000	1,200,000	1,200,000	ร้อยละของ ประชาชนในชุมชน ที่ใช้ประโยชน์	มีน้ำใช้ในการ อุปโภค/ การเกษตร	กองช่าง อบต.เสอเพลอ
3	ขุดลอกหนองหล่มพร้อม ปรับภูมิทัศน์รอบคูหนอง ม.2 (LSEP)	เพื่อมีน้ำใช้ในการ อุปโภค / การเกษตร	ปรับภูมิทัศน์รอบคูหนอง ม.2	6,000,000	6,000,000	6,000,000	6,000,000	6,000,000	ร้อยละของ ประชาชนในชุมชน ที่ใช้ประโยชน์	มีน้ำใช้ในการ อุปโภค/ การเกษตร	กองช่าง อบต.เสอเพลอ

รายละเอียดโครงการพัฒนา
แผนพัฒนาท้องถิ่น (พ.ศ. 2566 – 2570)

แบบ ผ. 02/2

สำหรับ โครงการที่เกินศักยภาพขององค์กรปกครองส่วนท้องถิ่นที่ใช้สำหรับการประสานแผนพัฒนาท้องถิ่น
องค์การบริหารส่วนตำบลเสอเพลอ

ยุทธศาสตร์จังหวัด ยุทธศาสตร์ที่ 2 กลยุทธ์ที่ 1,2,4 ยุทธศาสตร์การพัฒนาของ อปท.ในเขตจังหวัด ยุทธศาสตร์ที่ 2 แนวทางการพัฒนา ที่ 1,2, 4,
ยุทธศาสตร์ที่ 3 ด้านส่งเสริมเศรษฐกิจ การลงทุน พาณิชยกรรม และการท่องเที่ยว 3.1 กลยุทธ์ ส่งเสริมสนับสนุนหลักปรัชญาเศรษฐกิจพอเพียง และ การมีอาชีพของประชาชน
3.1 แผนงาน การเกษตร

ที่	โครงการ	วัตถุประสงค์	เป้าหมาย (ผลผลิตของโครงการ)	งบประมาณ					ตัวชี้วัด (KPI)	ผลที่คาดว่าจะ ได้รับ	หน่วยงานที่จะ ขอประสาน
				2566	2567	2568	2569	2570			
4	โครงการก่อสร้างฝายน้ำ ล้นลำห้วยสามพาด ม. 11 (LSEP)	เพื่อมีน้ำใช้ในการ อุปโภค / การเกษตร	สันฝายสูง 2 ม. ผนังข้าง 3.50 ม. ยาว 20 ม.	1,200,000	1,200,000	1,200,000	1,200,000	1,200,000	ร้อยละของ ประชาชนในชุมชน ที่ใช้ประโยชน์	มีน้ำใช้ในการ อุปโภค/ การเกษตร	กองช่าง อบต.เสอเพลอ
5	โครงการขุดลอกลำห้วย สามพาด ม.11 (LSEP)	เพื่อมีน้ำใช้ในการ อุปโภค / การเกษตร	ขุดลอกลำห้วยสามพาด ม. 11	2,000,000	2,000,000	2,000,000	2,000,000	2,000,000	ร้อยละของ ประชาชนในชุมชน ที่ใช้ประโยชน์	มีน้ำใช้ในการ อุปโภค/ การเกษตร	กองช่าง อบต.เสอเพลอ
6	โครงการขุดลอกหนอง นาคำพร้อมปรับปรุงภูมิ ทัศน์รอบหนอง ม. 14 เส้นทางภายในหมู่บ้าน (LSEP)	เพื่อมีน้ำใช้ในการ อุปโภค / การเกษตร	ขุดลอกหนองนาคำพร้อม ปรับปรุงภูมิทัศน์รอบหนอง ม. 14	1,000,000	1,000,000	1,000,000	1,000,000	1,000,000	ร้อยละของ ประชาชนในชุมชน ที่ใช้ประโยชน์	มีน้ำใช้ในการ อุปโภค/ การเกษตร	กองช่าง อบต.เสอเพลอ
7	โครงการก่อสร้างฝายน้ำ ล้น (ขนาดใหญ่) ม.15 (LSEP)	เพื่อมีน้ำใช้ในการ อุปโภค / การเกษตร	สันฝายสูง 2 ม. ผนังข้าง 3.50 ม. กว้าง 15 ม.ยาว 20 ม.	1,500,000	1,500,000	1,500,000	1,500,000	1,500,000	ร้อยละของ ประชาชนในชุมชน ที่ใช้ประโยชน์	มีน้ำใช้ในการ อุปโภค/ การเกษตร	กองช่าง อบต.เสอเพลอ

รายละเอียดโครงการพัฒนา
แผนพัฒนาท้องถิ่น (พ.ศ. 2566 – 2570)

แบบ ผ. 02/2

สำหรับ โครงการที่เกินศักยภาพขององค์กรปกครองส่วนท้องถิ่นที่ใช้สำหรับการประสานแผนพัฒนาท้องถิ่น
องค์การบริหารส่วนตำบลเสอเพลอ

ยุทธศาสตร์จังหวัด ยุทธศาสตร์ที่ 2 กลยุทธ์ที่ 1,2,4 ยุทธศาสตร์การพัฒนาของ อปท.ในเขตจังหวัด ยุทธศาสตร์ที่ 2 แนวทางการพัฒนา ที่ 1,2, 4,
ยุทธศาสตร์ที่ 3 ด้านส่งเสริมเศรษฐกิจ การลงทุน พาณิชยกรรม และการท่องเที่ยว 3.1 กลยุทธ์ ส่งเสริมสนับสนุนหลักปรัชญาเศรษฐกิจพอเพียง และ การมีอาชีพของประชาชน
3.1 แผนงาน การเกษตร

ที่	โครงการ	วัตถุประสงค์	เป้าหมาย (ผลผลิตของโครงการ)	งบประมาณ					ตัวชี้วัด (KPI)	ผลที่คาดว่าจะ ได้รับ	หน่วยงานที่จะ ขอประสาน
				2566	2567	2568	2569	2570			
8	โครงการขุดลอกเหมืองใหญ่ ม.16 ลำห้วยน้ำซ่อง นานางจิตรา พร ผึ่งสว่าง – ห้วยกุดแคน นา นางทองพูล สุวรรณภักดี (LSEP)	เพื่อมีน้ำใช้ในการ อุปโภค / การเกษตร	กว้าง 4 ม. ยาว 2 กม.	2,000,000	2,000,000	2,000,000	2,000,000	2,000,000	ร้อยละของ ประชาชนในชุมชน ที่ใช้ประโยชน์	มีน้ำใช้ในการ อุปโภค/ การเกษตร	กองช่าง อบต.เสอเพลอ
9	โครงการก่อสร้างฝายน้ำล้นลำห้วย สามพาด ม.18 (LSEP)	เพื่อมีน้ำใช้ในการ อุปโภค / การเกษตร	สันฝายสูง 2 ม. ผนังข้าง 3.50 ม. กว้าง 15 ม.ยาว 20 ม.	1,500,000	1,500,000	1,500,000	1,500,000	1,500,000	ร้อยละของ ประชาชนในชุมชน ที่ใช้ประโยชน์	มีน้ำใช้ในการ อุปโภค/ การเกษตร	กองช่าง อบต.เสอเพลอ
10	โครงการก่อสร้างคลองส่งน้ำ คสล. เพื่อการเกษตร ม.7 (LSEP)	เพื่อมีน้ำใช้ใน การเกษตร	กว้าง 2 ม. ยาว 6,000 เมตร)	6,000,000	6,000,000	6,000,000	6,000,000	6,000,000	ร้อยละของปริมาณ น้ำที่ส่งได้เพิ่มขึ้น	ประชาชนมีน้ำใช้ ในการเกษตร	กองช่าง อบต.เสอเพลอ
11	โครงการก่อสร้างฝายน้ำล้นห้วย สามพาด-ห้วยคำบก ม.3 (LSEP)	เพื่อมีน้ำใช้ในการ อุปโภค / การเกษตร	กว้าง 40 ยาว 20 ม.	500,000	500,000	500,000	500,000	500,000	ร้อยละของปริมาณ น้ำที่เก็บกักน้ำ เพิ่มขึ้น	มีน้ำใช้ในการ อุปโภค/การเกษตร	กองช่าง อบต.เสอเพลอ
12	โครงการก่อสร้างฝายน้ำล้นห้วย สามพาด บ้านโคกศรีสำราญ ม. 8	เพื่อให้ชาวบ้านมีน้ำ อุปโภค -บริโภคใช้	สันฝายกว้าง 20.00 ม. ผนังข้างสูง 3.50 ม. สันฝายสูง 2.00 ม.	1,100,000	1,100,000	1,100,000	1,100,000	1,100,000	ร้อยละของปริมาณ น้ำที่เก็บกักน้ำ เพิ่มขึ้น	ประชาชนมีน้ำ อุปโภค -ใช้ การเกษตร	กองช่าง อบต.เสอเพลอ
รวม	12 โครงการ	-	-	27,000,000	27,000,000	27,000,000	27,000,000	27,000,000	-	-	-

รายละเอียดโครงการพัฒนา
แผนพัฒนาท้องถิ่น (พ.ศ. 2566 – 2570)

แบบ ผ. 02/2

สำหรับ โครงการที่เกินศักยภาพขององค์กรปกครองส่วนท้องถิ่นที่ใช้สำหรับการประสานแผนพัฒนาท้องถิ่น

องค์การบริหารส่วนตำบลเสอเพลอ

ยุทธศาสตร์จังหวัด ยุทธศาสตร์ที่ 5 กลยุทธ์ที่ 1,2,3 ยุทธศาสตร์การพัฒนาของ อปท.ในเขตจังหวัด ยุทธศาสตร์ที่ 5 แนวทางการพัฒนา ที่ 1,2,4
ยุทธศาสตร์ที่ 4 การบริหารจัดการและอนุรักษ์ทรัพยากรธรรมชาติและสิ่งแวดล้อม

4.1 แผนงาน แผนงานเคหะชุมชน รวม (8) โครงการ

ที่	โครงการ	วัตถุประสงค์	เป้าหมาย (ผลผลิตของโครงการ)	งบประมาณ					ตัวชี้วัด (KPI)	ผลที่คาดว่าจะ ได้รับ	หน่วยงานที่จะ ขอประสาน
				2566	2567	2568	2569	2570			
1	โครงการปรับปรุงภูมิทัศน์ รอบหนองน้ำกินม.2	เพื่อคุณภาพสิ่งแวดล้อมที่ดีภายในหมู่บ้าน	ปลูกต้นไม้ ปรับปรุงภูมิทัศน์	10,000,000	10,000,000	10,000,000	10,000,000	10,000,000	ร้อยละของจำนวนประชาชนที่ใช้ประโยชน์เพิ่มขึ้น	มีอนามัยและสิ่งแวดล้อมที่ดี	กองช่าง อบต.เสอเพลอ
2	โครงการก่อสร้างคู่ออกก้ำกลางกายรอบหนองประปา บ้านเสอเพลอ ม.2	เพื่อคุณภาพสิ่งแวดล้อมที่ดีภายในหมู่บ้าน	ก่อสร้างคู่ออกก้ำกลางกาย อาคาร ศาลาพักผ่อน ปลูกต้นไม้ ปรับปรุงภูมิทัศน์	4,000,000	4,000,000	4,000,000	4,000,000	4,000,000	ร้อยละของจำนวนประชาชนที่ใช้ประโยชน์เพิ่มขึ้น	มีอนามัยและสิ่งแวดล้อมที่ดี	กองช่าง อบต.เสอเพลอ
3	โครงการปรับปรุงภูมิทัศน์ ห้วยน้ำฆ้อง ม.10	เพื่อคุณภาพสิ่งแวดล้อมที่ดีภายในหมู่บ้าน	ยาว 1,200 ม.	5,000,000	5,000,000	5,000,000	5,000,000	5,000,000	ร้อยละของจำนวนประชาชนที่ใช้ประโยชน์เพิ่มขึ้น	มีอนามัยและสิ่งแวดล้อมที่ดี	กองช่าง อบต.เสอเพลอ
4	โครงการปรับปรุงภูมิทัศน์รอบหมู่บ้าน ม.11	เพื่อคุณภาพสิ่งแวดล้อมที่ดีภายในหมู่บ้าน	ปลูกต้นไม้ ปรับปรุงภูมิทัศน์	1,000,000	1,000,000	1,000,000	1,000,000	1,000,000	ร้อยละของจำนวนประชาชนที่ใช้ประโยชน์เพิ่มขึ้น	มีอนามัยและสิ่งแวดล้อมที่ดี	กองช่าง อบต.เสอเพลอ

รายละเอียดโครงการพัฒนา
แผนพัฒนาท้องถิ่น (พ.ศ. 2566 – 2570)

แบบ ผ. 02/2

สำหรับ โครงการที่เกินศักยภาพขององค์กรปกครองส่วนท้องถิ่นที่ใช้สำหรับการประสานแผนพัฒนาท้องถิ่น

องค์การบริหารส่วนตำบลเสอเพลอ

ยุทธศาสตร์จังหวัด ยุทธศาสตร์ที่ 5 กลยุทธ์ที่ 1,2,3 ยุทธศาสตร์การพัฒนาของ อปท.ในเขตจังหวัด ยุทธศาสตร์ที่ 5 แนวทางการพัฒนา ที่ 1,2,4

ยุทธศาสตร์ที่ 4 การบริหารจัดการและอนุรักษ์ทรัพยากรธรรมชาติและสิ่งแวดล้อม 1.4 กลยุทธ์ พัฒนาแหล่งน้ำเพื่อการอุปโภค-บริโภคและเกษตรกรรม

4.1 แผนงาน แผนงานเคหะชุมชน รวม (8) โครงการ

ที่	โครงการ	วัตถุประสงค์	เป้าหมาย (ผลผลิตของโครงการ)	งบประมาณ					ตัวชี้วัด (KPI)	ผลที่คาดว่าจะ ได้รับ	หน่วยงานที่จะ ขอประสาน
				2566	2567	2568	2569	2570			
5	โครงการปรับปรุงภูมิทัศน์หนองสาคร บ้านสงเปลือย ม.9	เพื่อคุณภาพสิ่งแวดล้อมที่ดีภายในหมู่บ้าน	ลู่วิ่ง คสล. อุปกรณ์ออกกำลังกาย ศาลาพักผ่อน ปลูกต้นไม้ ปรับปรุงภูมิทัศน์โดยรอบ	12,000,000	12,000,000	12,000,000	12,000,000	12,000,000	ร้อยละของจำนวนประชาชนที่ใช้ประโยชน์เพิ่มขึ้น	มีอนามัยและสิ่งแวดล้อมที่ดี	กองช่าง อบต.เสอเพลอ
6	โครงการปรับปรุงภูมิทัศน์หนองซึ้ง บ้านโนนสวรรค์ ม.7	เพื่อคุณภาพสิ่งแวดล้อมที่ดีภายในหมู่บ้าน	ลู่วิ่ง คสล. อุปกรณ์ออกกำลังกาย ศาลาพักผ่อน ปลูกต้นไม้ ปรับปรุงภูมิทัศน์โดยรอบ	3,000,000	3,000,000	3,000,000	3,000,000	3,000,000	ร้อยละของจำนวนประชาชนที่ใช้ประโยชน์เพิ่มขึ้น	มีอนามัยและสิ่งแวดล้อมที่ดี	กองช่าง อบต.เสอเพลอ
7	โครงการปรับปรุงภูมิทัศน์อ่างเก็บน้ำโปร่ง หินเหล็กไฟบ้านทองอินทร์ ม.5,13	เพื่อคุณภาพสิ่งแวดล้อมที่ดีภายในหมู่บ้าน	ลู่วิ่ง คสล. อุปกรณ์ออกกำลังกาย ศาลาพักผ่อน ปลูกต้นไม้ ปรับปรุงภูมิทัศน์โดยรอบ	12,000,000	12,000,000	12,000,000	12,000,000	12,000,000	ร้อยละของจำนวนประชาชนที่ใช้ประโยชน์เพิ่มขึ้น	มีอนามัยและสิ่งแวดล้อมที่ดี	กองช่าง อบต.เสอเพลอ
8	โครงการปรับปรุงภูมิทัศน์หนองนาคำ ม.14	เพื่อคุณภาพสิ่งแวดล้อมที่ดีภายในหมู่บ้าน	ลู่วิ่ง คสล. อุปกรณ์ออกกำลังกาย ศาลาพักผ่อน ปลูกต้นไม้ ปรับปรุงภูมิทัศน์โดยรอบ	6,000,000	6,000,000	6,000,000	6,000,000	6,000,000	ร้อยละของจำนวนประชาชนที่ใช้ประโยชน์เพิ่มขึ้น	มีอนามัยและสิ่งแวดล้อมที่ดี	กองช่าง อบต.เสอเพลอ
รวม	8 โครงการ	-	-	53,000,000	53,000,000	53,000,000	53,000,000	53,000,000	-	-	-

บัญชีครุภัณฑ์
แผนพัฒนาท้องถิ่น (พ.ศ. 2566 - 2570)
องค์การบริหารส่วนตำบลเสอเพลอ

แบบ ผ. 03

ที่	แผนงาน	หมวด	ประเภท	เป้าหมาย (ผลผลิตของครุภัณฑ์)	งบประมาณ					หน่วยงาน รับผิดชอบหลัก
					2566	2567	2568	2569	2570	
1	เคหะและชุมชน	ครุภัณฑ์	การเกษตร	ปั๊มเมิร์สสูบน้ำ (Submerse)	45,000	-	-	-	-	กองช่าง
2	เคหะและชุมชน	ครุภัณฑ์	สำนักงาน	ถังน้ำ แบบไฟเบอร์กลาส ขนาด ที่จุน้ำได้ไม่น้อยกว่า 2,000 ลิตร จำนวน 2 ถัง (ตามราคามาตรฐานครุภัณฑ์ฯ ร.ค. 63)	-	-	18,200	-	-	สำนักปลัด
3	เคหะและชุมชน	ครุภัณฑ์	ไฟฟ้าและวิทยุ	เครื่องขยายเสียง จำนวน 3 เครื่อง (จัดซื้อตาม ราคาท้องตลาด)	-	20,000	20,000	-	20,000	กองช่าง
รวม	3	-	-	-	45,000	20,000	38,200	-	20,000	-

ส่วนที่ 4 การติดตามและประเมินผล

4.1 การติดตามและประเมินผลยุทธศาสตร์

ในการจัดทำแผนพัฒนาท้องถิ่น นั้น จะต้องมีการติดตามและประเมินผลแผนพัฒนา ตามระเบียบกระทรวงมหาดไทย ว่าด้วยการจัดทำแผนขององค์กรปกครองส่วนท้องถิ่น พ.ศ. 2548 และที่แก้ไขเพิ่มเติมจนถึงปัจจุบัน พ.ศ.2561 หมวด 6 การติดตามและประเมินผลแผนพัฒนา และการติดตามและประเมินยุทธศาสตร์และการติดตามและประเมินผลโครงการ นั้นเป็นส่วนหนึ่ง เป็นส่วนหนึ่งของติดตามและประเมินผลแผนพัฒนาท้องถิ่น อ้างถึง หนังสือกระทรวงมหาดไทย ด่วนที่สุด ที่ มท 0810.3/2931 ลงวันที่ 15 พฤษภาคม 2562 เรื่องซักซ้อมแนวทางการทบทวนแผนพัฒนาท้องถิ่น (พ.ศ.2561-2565) ขององค์กรปกครองส่วนท้องถิ่น ได้กำหนดแนวทางการพิจารณาการติดตามประเมินผลแผนพัฒนาท้องถิ่นตามระเบียบกระทรวงมหาดไทยว่าด้วยการจัดทำแผนพัฒนาขององค์กรปกครองส่วนท้องถิ่น พ.ศ.2548 แก้ไขเพิ่มเติมถึง (ฉบับที่ 3) พ.ศ.2561

เป็นแบบที่กำหนดให้คณะกรรมการติดตามและประเมินผลแผนพัฒนาท้องถิ่น ดำเนินการให้คะแนนตามเกณฑ์ที่กำหนดไว้ ซึ่งเป็นส่วนหนึ่งของการติดตามและประเมินผลแผนพัฒนา โดยดำเนินการให้แล้วเสร็จภายใน (60วัน) นับตั้งแต่วันที่ประกาศใช้งบประมาณรายจ่ายประจำปี มีรายละเอียด ดังนี้

1.แนวทางการพิจารณาการติดตามและประเมินผลยุทธศาสตร์เพื่อความสอดคล้องแผนพัฒนาท้องถิ่น

ประกอบด้วย

1.1. ข้อมูลสภาพทั่วไปและข้อมูลพื้นฐานขององค์กรปกครองส่วนท้องถิ่น 20 คะแนน

1.2 การวิเคราะห์สถานการณ์และศักยภาพ 20 คะแนน

1.3 ยุทธศาสตร์ 60 คะแนน ประกอบด้วย

(1) ยุทธศาสตร์ขององค์กรปกครองส่วนท้องถิ่น 10 คะแนน

(2) ยุทธศาสตร์ขององค์กรปกครองส่วนท้องถิ่นในเขตจังหวัด 10 คะแนน

(3) ยุทธศาสตร์จังหวัด 10 คะแนน

(4) วิสัยทัศน์ 5 คะแนน

(5) กลยุทธ์ 5 คะแนน

(6) เป้าประสงค์ของแต่ละประเด็นกลยุทธ์ 5 คะแนน

(7) จุดยืนทางยุทธศาสตร์ 5 คะแนน

(8) แผนงาน 5 คะแนน

(9) ความเชื่อมโยงของยุทธศาสตร์ในภาพรวม 5 คะแนน

คะแนนรวม 100 คะแนน เกณฑ์ที่ควรได้เพื่อให้เกิดความสอดคล้องและขับเคลื่อนการพัฒนาท้องถิ่นขององค์กรปกครองส่วนท้องถิ่น ไม่ควรน้อยกว่าร้อยละ 80 (80 คะแนน)

แนวทางการพิจารณาการติดตามและประเมินผลยุทธศาสตร์เพื่อความสอดคล้องแผนพัฒนาท้องถิ่น
ขององค์การบริหารส่วนตำบลเสอเพลอ ใช้ตามแบบตัวอย่าง กรมส่งเสริมฯ มีรายละเอียดดังนี้

ประเด็นการพิจารณา	คะแนนเต็ม
๑. ข้อมูลสภาพทั่วไปและข้อมูลพื้นฐานขององค์กรปกครองส่วนท้องถิ่น	2๐
๒. การวิเคราะห์สถานการณ์และศักยภาพ	20
๓. ยุทธศาสตร์ ประกอบด้วย	60
3.1 ยุทธศาสตร์ขององค์กรปกครองส่วนท้องถิ่น	(๑๐)
3.2 ยุทธศาสตร์ขององค์กรปกครองส่วนท้องถิ่นในเขตจังหวัด	(๑๐)
3.3 ยุทธศาสตร์จังหวัด	(10)
3.4 วิสัยทัศน์	(๕)
3.5 กลยุทธ์	(๕)
3.6 เป้าประสงค์ของแต่ละประเด็นกลยุทธ์	(๕)
3.7 จุดยืนทางยุทธศาสตร์	(๕)
3.8 แผนงาน	(๕)
3.9 ความเชื่อมโยงของยุทธศาสตร์ในภาพรวม	(๕)
รวม	๑๐๐

หมายเหตุ : แนวทางเบื้องต้นในการให้คะแนน ตามเอกสารแนบท้าย ภาคผนวก (ก)

4.2 การติดตามและประเมินผลโครงการ

2.แนวทางการพิจารณาการติดตามและประเมินผลโครงการเพื่อความสอดคล้องแผนพัฒนาท้องถิ่น ประกอบด้วย

- 2.1 การสรุปสถานการณ์การพัฒนา 10 คะแนน
 - 2.2 การประเมินผลการนำแผนพัฒนาท้องถิ่นไปปฏิบัติในเชิงปริมาณ 10 คะแนน
 - 2.3 การประเมินผลการนำแผนพัฒนาท้องถิ่นไปปฏิบัติในเชิงคุณภาพ 10 คะแนน
 - 2.4 แผนงานและยุทธศาสตร์การพัฒนา 10 คะแนน
 - 2.5 โครงการพัฒนา 60 คะแนน ประกอบด้วย
 - (1) ความชัดเจนของชื่อโครงการ 5 คะแนน
 - (2) กำหนดวัตถุประสงค์สอดคล้องกับโครงการ 5 คะแนน
 - (3) เป้าหมาย (ผลผลิตของโครงการ) มีความชัดเจนนำไปสู่การตั้งงบประมาณได้ถูกต้อง 5 คะแนน
 - (4) โครงการมีความสอดคล้องกับแผนยุทธศาสตร์ชาติ 20 ปี 5 คะแนน
 - (5) เป้าหมาย (ผลผลิตของโครงการ) มีความสอดคล้องกับแผนพัฒนาเศรษฐกิจและสังคมแห่งชาติ ฉบับที่ 12 5 คะแนน
 - (6) โครงการมีความสอดคล้องกับ Thailand 4.0 5 คะแนน
 - (7) โครงการสอดคล้องกับยุทธศาสตร์จังหวัด 5 คะแนน
 - (8) โครงการแก้ไขปัญหาความยากจนหรือการเสริมสร้างให้ประเทศชาติมั่นคง มั่งคั่ง ยั่งยืน ภายใต้หลักปรัชญา 5 คะแนน
 - (9) งบประมาณ มีความสอดคล้องกับเป้าหมาย (ผลผลิตของโครงการ) 5 คะแนน
 - (10) มีการประมาณการราคาถูกต้องตามหลักวิธีการงบประมาณ 5 คะแนน
 - (11) มีการกำหนดตัวชี้วัด (KPI) และสอดคล้องกับวัตถุประสงค์และผลที่คาดว่าจะได้รับ 5 คะแนน
 - (12) ผลที่คาดว่าจะได้รับ สอดคล้องกับวัตถุประสงค์ 5 คะแนน
- คะแนนรวม 100 คะแนน เกณฑ์ที่ควรได้เพื่อให้เกิดความสอดคล้องและขับเคลื่อนการพัฒนาท้องถิ่น ขององค์กรปกครองส่วนท้องถิ่น ไม่ควรน้อยกว่าร้อยละ 80 (80 คะแนน)

แนวทางการพิจารณาการติดตามและประเมินผลโครงการเพื่อความสอดคล้องแผนพัฒนาท้องถิ่น
ขององค์การบริหารส่วนตำบลเสอเพลอ ใช้ตามแบบตัวอย่าง กรมส่งเสริมฯ มีรายละเอียดดังนี้

ประเด็นการพิจารณา	คะแนนเต็ม
1. การสรุปสถานการณ์การพัฒนา	1๐
2. การประเมินผลการนำแผนพัฒนาท้องถิ่นไปปฏิบัติในเชิงปริมาณ	10
3. การประเมินผลการนำแผนพัฒนาท้องถิ่นไปปฏิบัติในเชิงคุณภาพ	10
4. แผนงานและยุทธศาสตร์การพัฒนา	10
5. โครงการพัฒนา ประกอบด้วย	60
5.1 ความชัดเจนของชื่อโครงการ	(5)
5.2 กำหนดวัตถุประสงค์สอดคล้องกับโครงการ	(5)
5.3 เป้าหมาย (ผลผลิตของโครงการ) มีความชัดเจนนำไปสู่การตั้งงบประมาณได้ถูกต้อง	(5)
5.4 โครงการมีความสอดคล้องกับแผนยุทธศาสตร์ชาติ 20 ปี	(5)
5.5 เป้าหมาย (ผลผลิตของโครงการ) มีความสอดคล้องกับแผนพัฒนาเศรษฐกิจและสังคมแห่งชาติ	(5)
5.6 โครงการมีความสอดคล้องกับ Thailand 4.0	(5)
5.7 โครงการสอดคล้องกับยุทธศาสตร์จังหวัด	(5)
5.8 โครงการแก้ไขปัญหาความยากจนหรือการเสริมสร้างให้ประเทศชาติมั่นคง มั่งคั่ง ยั่งยืน ภายใต้หลักปรัชญา	(5)
5.9 งบประมาณมีความสอดคล้องกับเป้าหมาย (ผลผลิตของโครงการ)	(5)
5.10 มีการประมาณการราคาถูกต้องตามหลักวิธีการงบประมาณ	(5)
5.11 มีการกำหนดตัวชี้วัด (KPI) และสอดคล้องกับวัตถุประสงค์และผลที่คาดว่าจะได้รับ	(5)
5.12 ผลที่คาดว่าจะได้รับ สอดคล้องกับวัตถุประสงค์	(5)
รวม	100

หมายเหตุ : แนวทางเบื้องต้นในการให้คะแนน ตามเอกสารแนบท้าย ภาคผนวก (ก)

4.3. สรุปผลการพัฒนาท้องถิ่นในภาพรวม

1. การวัดผลในเชิงปริมาณและเชิงคุณภาพ

(1) การวัดผลในเชิงปริมาณ

ตามที่ องค์การบริหารส่วนตำบล ได้ดำเนินการจัดทำแผนพัฒนาขึ้นมา เพื่อใช้เป็นเครื่องมือในการพัฒนาองค์การบริหารส่วนตำบล ให้บรรลุเป้าหมายที่วางไว้ เกิดประสิทธิภาพประสิทธิผลสูงสุด ในการแก้ไขปัญหาให้กับประชาชน ในการจัดทำแผนพัฒนานั้น จะต้องมีการติดตามและประเมินผลพัฒนา ตามระเบียบกระทรวงมหาดไทย ว่าด้วยการจัดทำแผนขององค์กรปกครองส่วนท้องถิ่น พ.ศ. 2548 และที่แก้ไขเพิ่มเติมจนถึงปัจจุบัน พ.ศ.2561 หมวด 6 การติดตามและประเมินผลแผนพัฒนา

โดยคณะกรรมการติดตามและประเมินผลแผนพัฒนา เป็นผู้ดำเนินการติดตามและประเมินผลแผนพัฒนา ซึ่งคณะกรรมการ จะต้องดำเนินการกำหนดแนวทาง วิธีการในการติดตามและประเมินผลแผนพัฒนา ดำเนินการติดตามและประเมินผลแผนพัฒนา รายงานผลและเสนอความเห็นซึ่งได้จากการติดตามและประเมินผลแผนพัฒนาต่อผู้บริหารท้องถิ่น เพื่อให้ผู้บริหารท้องถิ่น เสนอต่อสภาท้องถิ่น และคณะกรรมการพัฒนาท้องถิ่น พร้อมทั้งประกาศผลการติดตามและประเมินผลแผนพัฒนาให้ประชาชน ในท้องถิ่นทราบในที่เปิดเผยภายในสิบห้าวันนับแต่วันรายงานผลและเสนอความเห็นดังกล่าวและต้องปิดประกาศไว้เป็นระยะเวลา ไม่น้อยกว่าสามสิบวันโดยอย่างน้อยปีละหนึ่งครั้งภายใน เดือนธันวาคม ของทุกปี

โดยเครื่องมือที่ใช้ในการติดตามและประเมินผลในเชิงปริมาณ มีดังนี้

แบบที่ 1 การกำกับการจัดทำแผนยุทธศาสตร์ขององค์กรปกครองส่วนท้องถิ่น

แบบที่ 2 แบบติดตามผลการดำเนินงานขององค์กรปกครองส่วนท้องถิ่น

แบบที่ 3/1 แบบประเมินผลการดำเนินงานตามแผนยุทธศาสตร์

แบบประเมินคุณภาพของแผนพัฒนา แจ้างตามหนังสือกระทรวงมหาดไทย ด่วนที่สุด ที่ มท 0810.3/2931 ลงวันที่ 15 พฤษภาคม 2562 เรื่องซักซ้อมแนวทางการทบทวนแผนพัฒนาท้องถิ่น (พ.ศ.2561-2565) ขององค์กรปกครองส่วนท้องถิ่น ได้กำหนดแนวทางการพิจารณาการติดตามประเมินผลแผนพัฒนาท้องถิ่นตามระเบียบกระทรวงมหาดไทยว่าด้วยการจัดทำแผนพัฒนาขององค์กรปกครองส่วนท้องถิ่น พ.ศ.2548 แก้ไขเพิ่มเติมถึง (ฉบับที่ 3) พ.ศ.2561 เป็นแบบที่กำหนดให้คณะกรรมการติดตามและประเมินผลแผนพัฒนาท้องถิ่น ดำเนินการให้คะแนนตามเกณฑ์ที่กำหนดไว้ ซึ่งเป็นส่วนหนึ่งของการติดตามและประเมินผลแผนพัฒนา โดยดำเนินการให้แล้วเสร็จภายใน (60 วัน) นับตั้งแต่วันที่ประกาศใช้งบประมาณรายจ่ายประจำปี

การติดตามและประเมินผลด้วยระบบ e-plan

การวัดผลในเชิงคุณภาพ

การวัดผลเชิงคุณภาพ องค์การบริหารส่วนตำบลเสอเพลอ ใช้การสำรวจความพึงพอใจในการวัดผลเชิงคุณภาพโดยภาพรวม โดยได้มีการประเมินความพึงพอใจ ซึ่งการประเมินความพึงพอใจทำให้ทราบถึงผลเชิงคุณภาพในการดำเนินงานขององค์การบริหารส่วนตำบลในภาพรวม

โดยเครื่องมือที่ใช้ในการประเมินความพึงพอใจ มีดังนี้

แบบที่ 3/2 แบบประเมินความพึงพอใจต่อผลการดำเนินงานขององค์การบริหารส่วนตำบล

แบบที่ 3/3 แบบประเมินความพึงพอใจของประชาชนที่มีต่อการให้บริการ

4.4 ข้อเสนอแนะในการจัดทำแผนพัฒนาท้องถิ่นในอนาคต

4.4.1 ผลกระทบนำไปสู่ออนาคต

1. เกิดการพัฒนาพัฒนาที่ล่าช้า เพราะการดำเนินงานต่างๆ ขององค์กรปกครองส่วนท้องถิ่นต้องผ่านกระบวนการหลาย ขั้นตอน สลับซับซ้อน ซึ่งในการจัดทำแผนเพิ่มเติมแผนพัฒนา ฯ ตามระเบียบ องค์การบริหารส่วนตำบลต้องผ่าน ความเห็นชอบของสภาองค์การบริหารส่วนตำบลก่อน (ตามกฎหมายจัดตั้งและต้องอยู่ในสมัยประชุม ถ้าไม่มีสมัย ก็ต้องขอผู้มีอำนาจ ในการขอเปิดสมัยประชุมวิสามัญ แต่ละครั้ง ทำให้การดำเนินการแก้ไขปัญหาก็เกิดความล่าช้า
2. ประชาชนอาจเกิดความเบื่อหน่ายกับกระบวนการจัดทำแผนที่มีความยุ่งยากมากขึ้น ในขณะที่ปัญหาในเขตพื้นที่ จำนวนมาก แต่งบประมาณมีจำนวนจำกัด ส่งผลให้จำนวนผู้เข้าร่วมประชุมประชาคมแผนฯ ในอนาคตลดลง
3. ปัญหาอาจไม่ได้รับการแก้ไขอย่างตรงจุด เพราะข้อจำกัดของระเบียบกฎหมาย ที่ทำได้ยากและในบางเรื่องที่ประชาชนต้องการ ไม่ใช่อำนาจหน้าที่ ของ องค์กรปกครองส่วนท้องถิ่นอาจจะสามารถดำเนินการได้ ส่งผลให้ ปัญหานั้นไม่ได้รับการแก้ไข ซึ่งจะมีผลกระทบในอนาคต

4.4.2 ข้อเสนอแนะ ผลจากการพัฒนา

- 1) การจัดทำแผนพัฒนาท้องถิ่นควรพิจารณาใช้แผนยุทธศาสตร์การพัฒนามาเป็นกรอบในการจัดทำแผนพัฒนาท้องถิ่นและให้มีความสอดคล้องกัน
- 2) การจัดทำแผนพัฒนาท้องถิ่นควรพิจารณางบประมาณและคำนึงถึงสถานะทางการเงินการคลังในการพิจารณาโครงการ/กิจกรรม ที่จะบรรจุในแผนพัฒนาท้องถิ่น เท่าที่สามารถดำเนินการได้
- 3) ควรเร่งรัดให้มีการดำเนินโครงการ/กิจกรรม ที่ตั้งในข้อบัญญัติงบประมาณรายจ่าย ให้สามารถดำเนินการได้ในปีงบประมาณนั้น
- 4) องค์การบริหารส่วนตำบล ควรพิจารณาตั้งงบประมาณให้เพียงพอและเหมาะสมกับกับภารกิจแต่ละด้านที่จะต้องดำเนินการ ซึ่งจะช่วยลดปัญหาในการโอนเพิ่ม โอนลด โอนตั้งจ่ายรายการใหม่ที่มีแนวโน้มเพิ่มจำนวนขึ้นทุกปี (คำนึงถึงสถานะทางการเงินการคลัง ตนเป็นหลัก)

กรอบและแนวทางในการติดตามและประเมินผล

การนำแผนไปสู่การปฏิบัติ การติดตามและการประเมินผลแผนพัฒนาท้องถิ่น เป็นขั้นตอนที่สำคัญ จะต้องดำเนินการต่อเนื่องจากขั้นตอนอนุมัติและประกาศใช้แผนพัฒนาท้องถิ่น กล่าวคือเมื่อผู้บริหารประกาศใช้แผนพัฒนาท้องถิ่น และได้จัดทำงบประมาณรายจ่ายประจำปีแล้ว หน่วยงานเป็นผู้นำแผนพัฒนาท้องถิ่นไปสู่การปฏิบัติ เพื่อให้สอดคล้องกับยุทธศาสตร์การพัฒนาขององค์กรปกครองส่วนท้องถิ่น และ สอดคล้องเชื่อมโยงกับแผนมหภาค

ความหมาย การนำแผนไปสู่การปฏิบัติ

เป็นการนำโครงการ / กิจกรรม ที่ได้กำหนดไว้ในแผนพัฒนาท้องถิ่น ไปดำเนินการให้บรรลุตามเป้าหมาย โดยต้องกำหนดองค์กรที่รับผิดชอบ และวิธีการดำเนินการ

การติดตาม (Monitoring)

เป็นขั้นตอนในการตรวจสอบผลการดำเนินการของแผนงาน / โครงการ ตามแผนพัฒนาท้องถิ่น ว่าได้ปฏิบัติตามขั้นตอน / กิจกรรม ที่กำหนดไว้ในแผนงาน / โครงการ หรือไม่ มีการใช้ทรัพยากรต่าง ๆ อย่างมีประสิทธิภาพหรือไม่ และอยู่ในระยะเวลา งบประมาณที่ใช้ในการดำเนินการตามที่กำหนดไว้หรือไม่

การประเมินผล (Evaluation)

เป็นขั้นตอนการตรวจสอบ แผนงาน / โครงการ ที่นำไปปฏิบัติบรรลุวัตถุประสงค์หรือไม่ การประเมินผลแผนพัฒนาท้องถิ่นจำเป็นต้องมีเกณฑ์มาตรฐาน (Standard criteria) และ ตัวชี้วัด (Indicators) เพื่อใช้เป็นกรอบในการประเมินเพื่อให้เกิดความชัดเจน เป็นระบบ มีมาตรฐานและเป็นที่ยอมรับ โดยประกอบด้วยเกณฑ์ที่สำคัญ ใน 2 ระดับ คือเกณฑ์การประเมินหน่วยงาน และเกณฑ์การประเมินโครงการและพิจารณาบัญชีให้ทราบ ทั้งจุดเด่นหรือจุดด้อย ของงาน/โครงการ อย่างมีระบบแล้วตัดสินใจว่าจะปรับปรุงแก้ไขงานโครงการนั้น เพื่อการดำเนินการต่อไปหรือยุติการดำเนินงานโครงการ นั้น

รูปแบบแผนที่จะใช้ในการประเมินผล เพื่อตรวจสอบว่าการดำเนินกิจกรรม / โครงการอยู่ภายใต้ระยะเวลาและงบประมาณที่กำหนดไว้หรือไม่ และผลการดำเนิน/โครงการ บรรลุวัตถุประสงค์ที่วางไว้หรือไม่ โดยการติดตามเป็นการตรวจสอบระหว่างการดำเนินการกิจกรรมตามแผนงาน /โครงการ ในขณะที่ทำการประเมินผลเป็นการตรวจสอบที่เกิดขึ้นจริง เมื่อดำเนินโครงการเสร็จแล้วเปรียบเทียบกับวัตถุประสงค์ที่ได้ตั้งไว้

องค์กรรับผิดชอบในการติดตามและประเมินผล

องค์การบริหารส่วนตำบลเสอเพลอ ได้มีคำสั่งแต่งตั้งคณะกรรมการติดตามและประเมินผลแผนพัฒนาท้องถิ่น ตามระเบียบกระทรวงมหาดไทยว่าด้วยการจัดทำแผนพัฒนาขององค์กรปกครองส่วนท้องถิ่น พ.ศ. 2548 และที่แก้ไขเพิ่มเติมจนถึงปัจจุบัน ข้อ 28 เพื่อเป็นคณะกรรมการ รับผิดชอบในการติดตาม และประเมินผลแผนพัฒนาฯ

โดยให้คณะกรรมการติดตามและประเมินผลแผนพัฒนาท้องถิ่น มีอำนาจหน้าที่ ดังนี้

- (1) กำหนดแนวทาง วิธีการในการติดตามและประเมินผลแผนพัฒนา
- (2) ดำเนินการติดตามและประเมินผลแผนพัฒนา
- (3) รายงานผลและเสนอความเห็นซึ่งได้จากการติดตามและประเมินผลแผนพัฒนาต่อผู้บริหารท้องถิ่น เพื่อให้ผู้บริหารท้องถิ่นเสนอต่อสภาท้องถิ่น คณะกรรมการพัฒนาท้องถิ่น และประกาศผลการติดตามและประเมินผลแผนพัฒนาให้ประชาชนในท้องถิ่นทราบ โดยทั่วกันอย่างน้อยปีละหนึ่งครั้ง ภายในเดือนธันวาคมของทุกปี ทั้งนี้ให้ปิดประกาศโดยเปิดเผยไม่น้อยกว่าสามสิบวัน

ระเบียบ วิธีการและเครื่องมือที่ใช้ในการติดตามและประเมินผล

- วิธีการนำแผนไปสู่การปฏิบัติ การติดตามและประเมินผลแผนพัฒนาท้องถิ่น
- กำหนดให้กองงาน/ส่วนงาน ต่างๆ ที่รับผิดชอบให้ดำเนินการ ตามแผนงาน / โครงการ ที่ได้รับงบประมาณรายจ่ายประจำปี

- **วิธีการติดตามผลการนำแผนพัฒนาท้องถิ่นไปปฏิบัติ**

- (1) การกำหนดหน่วยงานรับผิดชอบ องค์กรหลักคือคณะกรรมการติดตามและประเมินผล ซึ่งอาจจะแต่งตั้งคณะอนุกรรมการหรือคณะทำงานเพื่อช่วยปฏิบัติงาน
- (2) วิธีการประเมินผลระดับความสำเร็จและล้มเหลวของแผนงาน / โครงการ มี 3 ระดับ คือ
 - (2.1) ผลผลิต เป็นการพิจารณา ปริมาณ เวลา งบประมาณ คุณภาพ และความพึงพอใจ
 - (2.2) ผลลัพธ์ ผลที่เกิดจากผลผลิต ซึ่งเป็นการวัดระดับความสำเร็จและความล้มเหลวของผลลัพธ์ของแผนงาน / โครงการ เป็นการพิจารณาถึงการให้ประโยชน์และความคุ้มค่าของโครงการ
 - (2.3) ผลลัพธ์สุดท้าย ผลของโครงการแต่ละโครงการ ควรบรรลุผลลัพธ์สุดท้าย ซึ่งเป็นผลที่ก่อให้เกิดประโยชน์ต่อส่วนรวม

การกำหนดห้วงเวลาในการติดตามและประเมินผล

คณะกรรมการติดตามและประเมินผล กำหนดแนวทางและวิธีการติดตามและประเมินผล แผนพัฒนาท้องถิ่น รายงานผลและเสนอความคิดเห็นต่อสภาองค์การบริหารส่วนตำบล ผู้บริหาร คณะกรรมการพัฒนาท้องถิ่น และประกาศผลการติดตามและประเมินผล ให้ประชาชนในท้องถิ่นทราบโดยทั่วกัน โดยคณะกรรมการติดตามและประเมินผลแผนพัฒนา อบต.เสอเพลอ ได้กำหนดแนวทางและวิธีการติดตามและ ประเมินผลแผนพัฒนา ฯ ดังนี้

1. องค์การบริหารส่วนตำบลเสอเพลอ ได้แต่งตั้งคณะกรรมการติดตามและประเมินผลแผนพัฒนา องค์การบริหารส่วนตำบลเสอเพลอ
2. ให้ทุกส่วนราชการ (กองงาน/งาน) รายงานผลการดำเนินงานติดตามแผนงาน / โครงการที่ตั้งไว้เป็นรายช่วง กำหนดไว้ 1 ช่วง ในรอบปี
(ตุลาคม – กันยายน) รายงานผล ภายในธันวาคมทุกปี
นำผลการดำเนินงานในแผนพัฒนาท้องถิ่น ปีที่ดำเนินการ นำสรุปโครงการที่ดำเนินการจริงจากโครงการที่ตั้งไว้ในแผนว่ามีการดำเนินการจริงกี่โครงการและคิดเป็นร้อยละเท่าไร ของจำนวนโครงการในแผนพัฒนาฯทั้งหมดที่ได้วางไว้
3. ให้มีการสำรวจแบบประเมินความพึงพอใจ ต่อผลการดำเนินงานของประชาชน ในเขตองค์การบริหารส่วน ตำบลเสอเพลอ
4. ประกาศองค์การบริหารส่วนตำบลเสอเพลอ เรื่องรายงานผลการติดตามและประเมินผลแผนพัฒนา ฯ องค์การบริหารส่วนตำบลเสอเพลอ ภายในเดือนธันวาคมของทุกปี
5. จัดทำรายงานผลการติดตามและประเมินผลแผนพัฒนาองค์การบริหารส่วนตำบลเสอเพลอ ทุกปี

ภาคผนวก

